

INSETE

# ΕΛΛΗΝΙΚΟΣ ΤΟΥΡΙΣΜΟΣ 2030

ΣΧΕΔΙΑ ΔΡΑΣΗΣ

## Προορισμός «Θάσος, Καβάλα & Δράμα» Επιτελική Σύνοψη

Αποτελεί μέρος της μελέτης:  
«Σχέδια Δράσης για την ενίσχυση της ανταγωνιστικότητας  
και της διαρθρωτικής προσαρμογής του τουριστικού τομέα»

**Deloitte.**



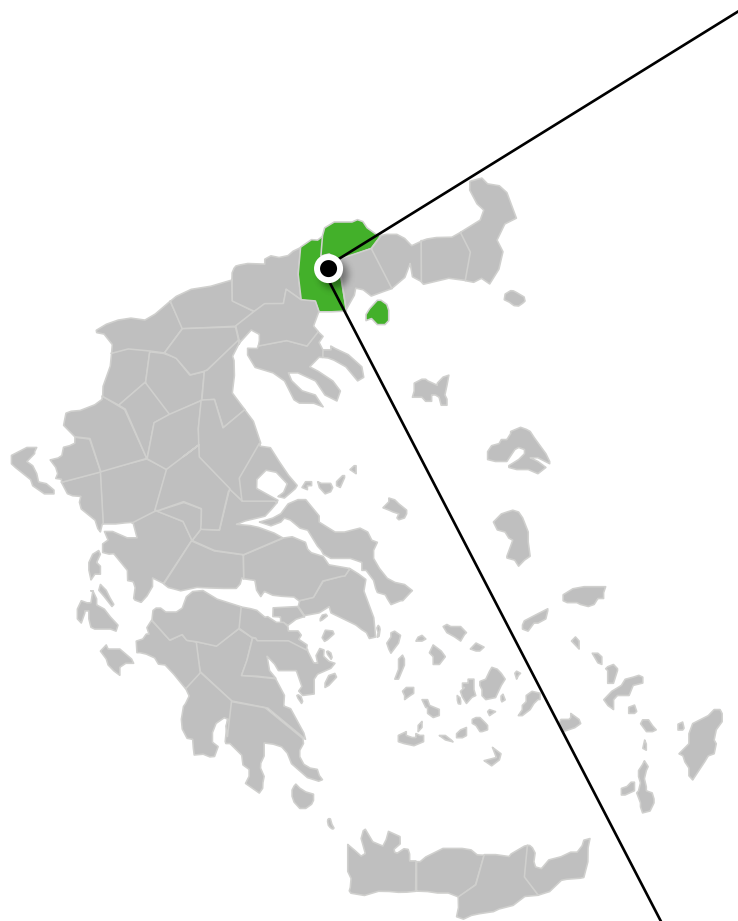
Με τη συγχρηματοδότηση της Ελλάδας και της Ευρωπαϊκής Ένωσης

# Προορισμός «Θάσος, Καβάλα & Δράμα»

• <u>Προορισμός «Θάσος, Καβάλα &amp; Δράμα»</u>	3
• <u>Αξιολόγηση Κύριων Τουριστικών Προϊόντων</u>	4
• <u>Αξιολόγηση Συμπληρωματικών Τουριστικών Προϊόντων</u>	5
• <u>Αξιολόγηση Προορισμού</u>	6
• <u>Κύρια Τουριστικά Προϊόντα και Αγορές – στόχοι</u>	8
• <u>Συμπληρωματικά Τουριστικά Προϊόντα και Αγορές – στόχοι</u>	9
• <u>Στρατηγικές Δράσεις Δημοσίου Τομέα</u>	10
• <u>Επισκόπηση Αξιολόγησης Στρατηγικών Δράσεων Δημόσιου Τομέα</u>	13
• <u>Στρατηγικές Δράσεις ΣΔΙΤ ή ιδιωτικής πρωτοβουλίας</u>	14

# Παρουσίαση προορισμού

Ο προορισμός «Θάσος, Καβάλα & Δράμα» αποτελεί τμήμα της Περιφέρειας Ανατολικής Μακεδονίας και Θράκης, με την Θάσο και την Καβάλα να διαθέτουν μήκος ακτογραμμής 115 χλμ. και 80 χλμ. αντίστοιχα, και την ΠΕ Δράμας να καταλαμβάνει το βορειοανατολικό τμήμα της Μακεδονίας.







## Προορισμός «Θάσος, Καβάλα & Δράμα»


- Το νησί Θάσος βρίσκεται στη βόρεια Ελλάδα, απέναντι από τις ακτές της Ανατολικής Μακεδονίας. Το μήκος των ακτών της φτάνει τα 115 χλμ. Η ΠΕ Θάσου, με πρωτεύουσα το Λιμένα Θάσου και έκτασης 379 τ.χλμ., περιλαμβάνει το Δήμο Θάσου και τις νησίδες που την περιβάλλουν. Η Θάσος αποτελεί τον πιο ανεπτυγμένο τουριστικό προορισμό της Περιφέρειας Ανατολικής Μακεδονίας και Θράκης.
- Η ΠΕ Καβάλας, έκτασης 1.732 τ.χλμ., βρίσκεται στο νοτιοανατολικό τμήμα της Περιφέρειας Ανατολικής Μακεδονίας & Θράκης, με πρωτεύουσα την Καβάλα και ακτογραμμή 80 χλμ., και αποτελείται από τους Δήμους Καβάλας, Νέστου και Παγγαίου.
- Η ΠΕ Δράμας, έκτασης 3.468 τ.χλμ., καταλαμβάνει το βορειοανατολικό τμήμα της Μακεδονίας, με πρωτεύουσα την πόλη της Δράμας, συνορεύει στα βόρεια με τη Βουλγαρία και περιλαμβάνει τους Δήμους Δοξάτου, Δράμας, Κάτω Νευροκοπίου, Παρανεστίου και Προσοτσάνης.
- Αποτελεί αναδυόμενο τουριστικό προορισμό με δυνατότητα περαιτέρω ανάπτυξης στο Sun & Beach, τον Πολιτιστικό & Θρησκευτικό Τουρισμό και το MICE, καθώς και τα εναλλακτικά / θεματικά τουριστικά προϊόντα που μπορούν να συμβάλλουν στην επιμήκυνση της τουριστικής περιόδου.





# Αξιολόγηση κύριων τουριστικών προϊόντων (1)


Παρακάτω παρουσιάζεται η αξιολόγηση των κύριων τουριστικών προϊόντων που υφίστανται ή/και δύναται να αναπτυχθούν στον προορισμό «Θάσος, Καβάλα & Δράμα».


	Αξιολόγηση	Αιτιολόγηση
 Sun & Beach		<ul style="list-style-type: none"> <li>Δυνατότητα ανάπτυξης και ανάδειξης σε εδραιωμένο / ιδιαίτερα ανεπτυγμένο προϊόν, καθώς η παράκτια ζώνη του προορισμού αποτελεί αναδυόμενο προορισμό για τις αγορές της Ευρώπης και των Βαλκανίων (ιδιαίτερα η Θάσος - συγκρίσιμος προορισμός σε αφίξεις σε καταλύματα με την Κεφαλονιά) με μεσογειακό κλίμα, εκτενή ακτογραμμή, οργανωμένες και ελεύθερες παραλίες (12 βραβευμένες με Γαλάζια Σημεία), ευνοϊκές συνθήκες για θαλάσσιες δραστηριότητες, υποδομές αεροπορικής συνδεσιμότητας και σχετικά εύκολη οδική πρόσβαση από τα Βαλκάνια και επιλογές δραστηριοτήτων ελεύθερου χρόνου / αναψυχής, που ωστόσο εμφανίζει έντονη εποχικότητα, περιορισμένη τουριστική περίοδο ακόμα και σε σύγκριση με Sun &amp; Beach προορισμούς και σχετικά περιορισμένο αριθμό τουριστικών καταλυμάτων με συγκέντρωση στις χαμηλότερες κατηγορίες (βλέπετε επόμενη σελίδα)</li> </ul>
 Ναυτικός Τουρισμός (yachting)		<ul style="list-style-type: none"> <li>Υφιστάμενο ή προς ανάπτυξη υποστηρικτικό / δευτερεύον προϊόν στον προορισμό</li> <li>Προορισμός με ευνοϊκές καιρικές συνθήκες, μεγάλη ακτογραμμή, ορισμένες υποδομές για τον ελλιμενισμό σκαφών αναψυχής (μαρίνα Θάσου, πλωτές προβλήτες στο λιμάνι της Καβάλας «Απόστολος Παύλος», αγκυροβόλια και αλιευτικά καταφύγια) και δυνατότητα διασύνδεσης των προορισμών της Καβάλας και της Θάσου για ναυτικές περιηγήσεις – δυσκολότερη η διασύνδεση με Χαλκιδική και Βόρειο Αιγαίο (βλέπετε επόμενη σελίδα)</li> </ul>
 Ναυτικός Τουρισμός (κρουαζιέρα)		<ul style="list-style-type: none"> <li>Υφιστάμενο ή προς ανάπτυξη υποστηρικτικό / δευτερεύον προϊόν στον προορισμό</li> <li>Πόλη της Καβάλας με πλεονεκτική γεωγραφική θέση για τα δρομολόγια κρουαζιέρας της Ανατολικής Μεσογείου, υποδομές αεροπορικής συνδεσιμότητας και σημεία ενδιαφέροντος / πόλους έλξης για την κρουαζιέρα που ωστόσο εμφανίζει αρνητική τάση τα τελευταία χρόνια με πολύ χαμηλό αριθμό αφίξεων κρουαζιερόπλοιων και επιβατών – ενδιαφέρον του ΟΛΚ και τοπικών φορέων για την ανάπτυξη του προϊόντος (βλέπετε επόμενη σελίδα)</li> </ul>
 Πολιτιστικός & Θρησκευτικός Τουρισμός		<ul style="list-style-type: none"> <li>Δυνατότητα ανάπτυξης και ανάδειξης σε εδραιωμένο / ιδιαίτερα ανεπτυγμένο προϊόν λόγω της πολυπολιτισμικής και μακραίωνης ιστορίας, του σημαντικού άυλου πολιτιστικού / λαογραφικού κεφαλαίου, του πλούτου πολιτιστικών / θρησκευτικών πόρων (αρχαιολογικοί χώροι, μουσεία, παραδοσιακοί οικισμοί, διατηρητέα κτίρια, οθωμανικά και βιομηχανικά μνημεία, θρησκευτικά μνημεία του Χριστιανισμού και του Ισλάμ κ.α.) με σημαντικότερο τους Φιλίππους, Μνημείο UNESCO, που συνδέεται με ιστορικό και θρησκευτικό πλαίσιο κατάλληλο για τη δημιουργία αφηγηματικού περιεχομένου -περιορισμένη αξιοποίηση διαθέσιμων πόρων - για την ανάπτυξη του προϊόντος είναι απαραίτητη η υλοποίηση διασυνοριακών και διαπεριφερειακών συνεργασιών, ώστε ο προορισμός να διασυνδεθεί με εδραιωμένους προορισμούς / concepts (βλέπετε επόμενες σελίδες)</li> </ul>
 City Break		<ul style="list-style-type: none"> <li>Δυνατότητα ανάπτυξης και ανάδειξης σε εδραιωμένο / ιδιαίτερα ανεπτυγμένο προϊόν στον προορισμό λόγω της ύπαρξης των αστικών κέντρων της Καβάλας (City Break με Sun &amp; Beach) και της Δράμας (City Break με χειμερινό τουρισμό και φυσιολατρικές δραστηριότητες) που μπορούν να λειτουργήσουν ως δίπολο ανάπτυξης του City Break εξαιτίας των υποδομών διεθνούς αεροπορικής συνδεσιμότητας, της εύκολης οδικής προσβασιμότητας από τα Βαλκάνια, των σημείων ενδιαφέροντος, της αστικής κουλτούρας, της γαστρονομίας και της οινοπαραγωγής, των εκδηλώσεων και των δραστηριοτήτων τόσο στον αστικό ιστό όσο και στην κοντινή περιοχή που μπορούν να προσελκύσουν τουρισμό τόσο εγχώριο όσο και από τα Βαλκάνια (βλέπετε επόμενες σελίδες)</li> </ul>
 MICE		<ul style="list-style-type: none"> <li>Υφιστάμενο ή προς ανάπτυξη υποστηρικτικό / δευτερεύον προϊόν στον προορισμό</li> <li>Ασφαλής προορισμός, με ποικίλο προσφερόμενο προϊόν, που συνδυάζει ήλιο και θάλασσα, πλούσιο φυσικό τοπίο, γαστρονομία, επιλογές διασκέδασης / αναψυχής για την προσέλκυση bleisure ταξιδιωτών και ταξιδιών κινήτρων με περιορισμένες υποδομές συνεδριακών κέντρων ή αιθουσών σε ξενοδοχειακές εγκαταστάσεις, κυρίως στην ΠΕ Δράμας και ΠΕ Καβάλας, κατάλληλες για μικρά συνέδρια (βλέπετε επόμενες σελίδες)</li> </ul>


 Κύριο τουριστικό προϊόν

 Συμπληρωματικό τουριστικό προϊόν

 Εδραιωμένο / ιδιαίτερα ανεπτυγμένο προϊόν






 Δυνατότητα ανάπτυξης και ανάδειξης του σε εδραιωμένο / ιδιαίτερα ανεπτυγμένο προϊόν

 Υφιστάμενο ή προς ανάπτυξη υποστηρικτικό / δευτερεύον προϊόν

 Προϊόν με χαμηλή σημασία και δυνατότητα ανάπτυξης

# Αξιολόγηση συμπληρωματικών τουριστικών προϊόντων (1)

Παρακάτω παρουσιάζεται η αξιολόγηση των συμπληρωματικών τουριστικών προϊόντων που υφίστανται ή/και δύναται να αναπτυχθούν στον προορισμό «Θάσος, Καβάλα & Δράμα».

	Αξιολόγηση	Αιτιολόγηση
 <b>Αγροτουρισμός</b>	*	<ul style="list-style-type: none"> <li>Δυνατότητα ανάπτυξης και ανάδειξης σε εδραιωμένο / ιδιαίτερα αναπτυγμένο προϊόν στον προορισμό</li> <li>Σημαντική αγροτική παραγωγή τοπικών πρώτων υλών και προϊόντων ΠΟΠ / ΠΓΕ, κτηνοτροφικές μονάδες και τοπικές αγροτικές / αγροτουριστικές επιχειρήσεις και καταλύματα, καθώς και ανεπτυγμένη οινική παραγωγή που πρέπει να αξιοποιηθούν κατάλληλα για τη δημιουργία βιωματικών δραστηριοτήτων / εμπειριών αγροτικού χαρακτήρα με σκοπό τον εμπλουτισμό του Πολιτιστικού και Θρησκευτικού, του Γαστρονομικού Τουρισμού και του Sun &amp; Beach, και την ανάπτυξη του Αγροτουρισμού και του Τουρισμού Υπαίθρου (βλέπετε επόμενη σελίδα)</li> </ul>
 <b>Οικοτουρισμός</b>	*	<ul style="list-style-type: none"> <li>Δυνατότητα ανάπτυξης και ανάδειξης σε εδραιωμένο / ιδιαίτερα αναπτυγμένο προϊόν στον προορισμό</li> <li>Φυσικό περιβάλλον που περιλαμβάνει περιοχές ιδιαίτερης φυσικής ομορφιάς με έντονη ποικιλομορφία (συνδυασμός βουνού και θάλασσας) και μοναδική βιολογική αξία, περιοχές / βιότοπους προστατευμένους από την εθνική και διεθνή νομοθεσία και ορισμένες πεζοπορικές διαδρομές που μπορούν να αξιοποιηθούν για το σχεδιασμό εναλλακτικών υπαίθριων φυσιολατρικών δραστηριοτήτων (π.χ. πεζοπορία, ορειβασία, ποδηλασία, υπασία κ.α.), που ωστόσο δεν έχουν προβληθεί / αξιοποιηθεί κατάλληλα από εθνικούς φορείς (βλέπετε επόμενη σελίδα)</li> </ul>
 <b>Αθλητικός Τουρισμός</b>	*	<ul style="list-style-type: none"> <li>Δυνατότητα ανάπτυξης και ανάδειξης σε εδραιωμένο / ιδιαίτερα αναπτυγμένο προϊόν στον προορισμό</li> <li>Φυσικό περιβάλλον και συνθήκες που επιτρέπουν την ανάπτυξη σημαντικού αριθμού υπαίθριων αθλητικών δραστηριοτήτων σε όλη τη διάρκεια του έτους τόσο στην ξηρά εντός τοπίων ιδιαίτερου φυσικού κάλους (ορεινή ποδηλασία / τρέξιμο, ορειβασία, υπασία, αεροπτερισμός, canoe / kayak κ.α.) όσο και στη θάλασσα, υποδομές όπως π.χ. πεζοπορικές διαδρομές, ορειβατικά καταφύγια, αναρριχητικά πεδία, καταδυτικά κέντρα, κτλ. και το δεύτερο μεγαλύτερο χιονοδρομικό κέντρο της χώρας, το Φαλακρό (βλέπετε επόμενη σελίδα)</li> </ul>
 <b>Γαστρονομικός Τουρισμός</b>	*	<ul style="list-style-type: none"> <li>Δυνατότητα ανάπτυξης και ανάδειξης σε εδραιωμένο / ιδιαίτερα αναπτυγμένο προϊόν στον προορισμό</li> <li>Πολυπολιτισμική γαστρονομική παράδοση, προϊόντα ΠΟΠ / ΠΓΕ, δυνατότητα ανάπτυξης σε οινοτουριστικό προορισμό λόγω της ανεπτυγμένης αμπελοκαλλιέργειας και του υψηλού επιπέδου οινοπαραγωγής στον αμπελώνα της Δράμας και της Καβάλας με τα οργανωμένα και επισκέψιμα οινοποιεία που παρέχουν βιωματικές οινογαστρονομικές και αγροτουριστικές εμπειρίες, τοπικές γαστρονομικές και οινικές εκδηλώσεις / γιορτές υπαίθρου, καθώς και τοπικές επιχειρήσεις σίτισης / αγροδιατροφής (βλέπετε επόμενες σελίδες)</li> </ul>
 <b>Τουρισμός Ευεξίας</b>	*	<ul style="list-style-type: none"> <li>Δυνατότητα ανάπτυξης και ανάδειξης σε εδραιωμένο / ιδιαίτερα αναπτυγμένο προϊόν στον προορισμό</li> <li>Ύπαρξη 2 αναγνωρισμένων Ιαματικών Φυσικών Πόρων από το Ελληνικό Υπουργείο Τουρισμού (Νερό Λουτρών Ελευθερών, Πηλοθεραπευτήριο Κρηνιδών) με δυνατότητες περαιτέρω αξιοποίησης και αναβάθμισης των υποδομών - η επένδυση στα Λουτρά Ελευθερών για την ανέγερση πολυτελούς all-inclusive luxury resort με λειτουργία όλο το χρόνο βρίσκεται στη φάση του σχεδιασμού / αδειοδότησης (βλέπετε επόμενες σελίδες)</li> </ul>



Κύριο τουριστικό προϊόν



Συμπληρωματικό τουριστικό προϊόν



Εδραιωμένο / ιδιαίτερα ανεπτυγμένο προϊόν



Δυνατότητα ανάπτυξης και ανάδειξης του σε εδραιωμένο / ιδιαίτερα ανεπτυγμένο προϊόν



Υφιστάμενο ή προς ανάπτυξη υποστηρικτικό / δευτερεύον προϊόν



Προϊόν με χαμηλή σημασία και δυνατότητα ανάπτυξης

# Αξιολόγηση προορισμού (1)

Παρακάτω παρουσιάζεται η αξιολόγηση του προορισμού «Θάσος, Καβάλα & Δράμα» με βάση την μεθοδολογία που έχει προδιαγραφεί.

A/A	Κριτήρια	Βάρος κριτηρίου	Βαθμολογία	Σχόλια
1	Προσβασιμότητα & συνδεσιμότητα	35%	3,0	<ul style="list-style-type: none"> <li>• <b>Αεροπορική: 3,0 / 5,0   Ακτοπλοϊκή: 2,0 / 5,0   Οδική: 4,0 / 5,0   Σιδηροδρομική: 2,0 / 5,0</b></li> <li>• Το <b>Αεροδρόμιο Καβάλας «Μέγας Αλέξανδρος»</b> βρίσκεται σε απόσταση 28,5 χλμ.   31' από την πόλη της Καβάλας. Από το 2015, το αεροδρόμιο της Καβάλας πέρασε στην διαχείριση της εταιρείας Fraport Greece με την αναβάθμιση των υποδομών να ολοκληρώνονται πρόσφατα (π.χ. επέκταση και αναδιαμόρφωση του τερματικού σταθμού, εγκατάσταση συστήματος «HBS inline screening» για τον έλεγχο των αποσκευών, αναδιαμόρφωση και επέκταση πυροσβεστικού σταθμού, αύξηση κατά 20% των σταθμών check in κ.α.) - 122.892 διεθνείς αφίξεις το 2019 με συνδεσιμότητα που βασίζεται κυρίως σε πτήσεις charter.</li> <li>• Ακτοπλοϊκή συνδεσιμότητα με τη Θάσο, τα νησιά του Βόρειου Αιγαίου και ορισμένα δρομολόγια προς τα νησιά του Ανατολικού Αιγαίου- με τον αριθμό και τη συχνότητα των συνδέσεων να μεταβάλλεται κατά τη διάρκεια του έτους (πιο πυκνή διασύνδεση κατά τη θερινή περίοδο)             <ul style="list-style-type: none"> <li>- Το λιμενικό σύστημα της Καβάλας είναι Διεθνούς Ενδιαφέροντος και τμήμα του εκτεταμένου δικτύου Μεταφορών, με τον Επιβατικό Λιμένα «Απόστολος Παύλος» (εντός της πόλης) να εξυπηρετεί ακτοπλοϊκές συνδέσεις με τα νησιά του Βορείου Αιγαίου, κυρίως με τη Λήμνο και τον Άγιο Ευστράτιο, καθώς και δρομολόγια για τα νησιά του Ανατολικού Αιγαίου, ενώ στα 40 χλμ. από το κέντρο της Καβάλας, δίπλα στο αεροδρόμιο, βρίσκεται το λιμάνι της Κεραμωτής, με πολύ συχνά δρομολόγια πλοίων για τη Θάσο (επιβατική και εμπορευματική κίνηση). Στις λιμενικές υποδομές της Καβάλας ανήκουν και το εμπορικό λιμάνι «Φίλιππος Β'» στη Νέα Καρβάλη, που συνδέεται άμεσα με την Εγνατία οδό, και το λιμάνι Ελευθερών, που βρίσκεται δυτικά της Καβάλας σε απόσταση 17 χλμ. και εξυπηρετεί τη διακίνηση φορτίων και τον αλιευτικό στόλο, ενώ χρησιμοποιείται και ως αλιευτικό καταφύγιο για ιδιωτικά σκάφη αναψυχής με θετικές επιπτώσεις στον τουρισμό.</li> </ul> </li> <li>• Εύκολη οδική προσβασιμότητα μέσω Εγνατίας Οδού (Α2) &amp; Εθνικής Οδού 2 (ΕΟ2)             <ul style="list-style-type: none"> <li>- <b>Εγνατία Οδός (Α2):</b> Η Εγνατία Οδός εντάσσεται στα διευρωπαϊκά δίκτυα και στο συνολικό της μήκος καλύπτει τον άξονα Ηγουμενίτσα-Γέφυρα Κήπων Έβρου, μήκους ~680χλμ., ενώ τμήμα της διασχίζει την Περιφέρεια σε μήκος ~258χλμ. Η Εγνατία Οδός επίσης συνδέεται με 8 κάθετους οδικούς άξονες που αποβλέπουν στην διασύνδεση της Ελλάδας με τους κυρίως διευρωπαϊκούς οδικούς άξονες, εκ των οποίων οι 4 κάθετοι άξονες προς Βουλγαρία που βρίσκονται στα όρια της Περιφέρειας, μήκους ~254χλμ.</li> <li>- <b>Εθνική Οδός 2 (ΕΟ2):</b> Η Εθνική Οδός 2 (ΕΟ2) είναι οδός ταχείας κυκλοφορίας στην Ελλάδα, της οποίας το δυτικό τμήμα αποτελεί μέρος της Ευρωπαϊκής Οδού 86 (Ε86), διέρχεται από τα παραλιακά χωριά της ΠΕ Καβάλας (Παραλία Οφρυνίου, Παραλία Μυρτοφύρτου, Αγία Μαρίνα) και καταλήγει στην Νέα Πέραμο – αποτελεί αναβαθμισμένο τμήμα δρόμου και εντός διεθνών προδιαγραφών, καθώς διαθέτει 6 ανισόπεδους κόμβους, 1 λωρίδα ανά κατεύθυνση και λωρίδα έκτακτης ανάγκης, ενώ η κατάσταση του οδοστρώματος είναι σε γενικές γραμμές καλή. Στην Νέα Πέραμο ο δρόμος γίνεται 2 λωρίδες ανά κατεύθυνση μέχρι το σημείο που διασταυρώνεται με τη συνδετήρια οδό της Εγνατίας, ενώ η ΕΟ2 συνεχίζει παραλιακά μέχρι την πόλη της Καβάλας, περνώντας από το λιμάνι της πόλης και το ιστορικό Υδραγωγείο της Καβάλας.</li> </ul> </li> <li>• Σιδηροδρομική συνδεσιμότητα μέσω της Γραμμής Θεσσαλονίκη-Αλεξανδρούπολη, η οποία διέρχεται από την ΠΕ Δράμας, με υποβαθμισμένο ωστόσο σιδηροδρομικό δίκτυο με ανάγκες άμεσης αναβάθμισης και εποχική λειτουργία</li> </ul>
2	Κύρια τουριστικά προϊόντα	25%	2,3	<ul style="list-style-type: none"> <li>• <b>Sun &amp; Beach (0,6 / 1,0):</b> αναδυόμενος προορισμός με παράκτια ζώνη και νησί, που αποτελεί αναδυόμενο προορισμό για τις αγορές της Ευρώπης και των Βαλκανίων, με μεσογειακό κλίμα, εκτεταμένη ακτογραμμή, 12 παραλίες με Γαλάζια Σημαία, δραστηριότητες ελεύθερου χρόνου / αναψυχής, εύκολη οδική προσβασιμότητα από τις γειτονικές χώρες και υποδομές διεθνούς αεροπορικής συνδεσιμότητας, αλλά εμφανίζει εποχικότητα, περιορισμένη τουριστική περίοδο και καταλύματα συγκεντρωμένα στις χαμηλές κατηγορίες</li> <li>• <b>Ναυτικός Τουρισμός   Yachting (0,125 / 1,0):</b> ευνοϊκές καιρικές συνθήκες και εκτεταμένη ακτογραμμή, λιμενικές υποδομές και δυνατότητα για περιηγήσεις με σκάφος μεταξύ Καβάλας και Θάσου με πιο δύσκολη την περιήγηση σε Χαλκιδική και Βόρειο Αιγαίο</li> <li>• <b>Ναυτικός Τουρισμός   Κρουαζιέρα (0,125 / 1,0):</b> πλεονεκτική γεωγραφική θέση της Καβάλας και σημεία ενδιαφέροντος για τα δρομολόγια κρουαζιέρας της Ανατολικής Μεσογείου</li> <li>• <b>Πολιτιστικός &amp; Θρησκευτικός Τουρισμός (0,6 / 1,0):</b> αναξιοποίητοι πόροι - πλούσιο πολιτιστικό και θρησκευτικό απόθεμα από πολλές ιστορικές περιόδους / πολιτισμούς με σημαντικότερο τον αρχαιολογικό χώρο των Φιλίππων, Μνημείο Παγκόσμιας Κληρονομιάς UNESCO, πολυπολιτισμική παράδοση / λαογραφία, πολιτιστικές εκδηλώσεις και σύγχρονη πολιτιστική παραγωγή, καθώς και ιστορικό / θρησκευτικό πλαίσιο κατάλληλο για τη δημιουργία αφηγηματικού περιεχομένου / πολιτιστικών διαδρομών (Εγνατία Οδός, αρχαία Μακεδονία, Ρώμη, Απόστολος Παύλος) - για την ανάπτυξη του προϊόντος είναι απαραίτητη η υλοποίηση διασυνοριακών και διαπεριφερειακών συνεργασιών, ώστε ο προορισμός να διασυνδεθεί με δραιομένους προορισμούς / concepts</li> </ul>

## Αξιολόγηση προορισμού (2)

Παρακάτω παρουσιάζεται η αξιολόγηση του προορισμού «Θάσος, Καβάλα & Δράμα» με βάση την μεθοδολογία που έχει προδιαγραφεί.

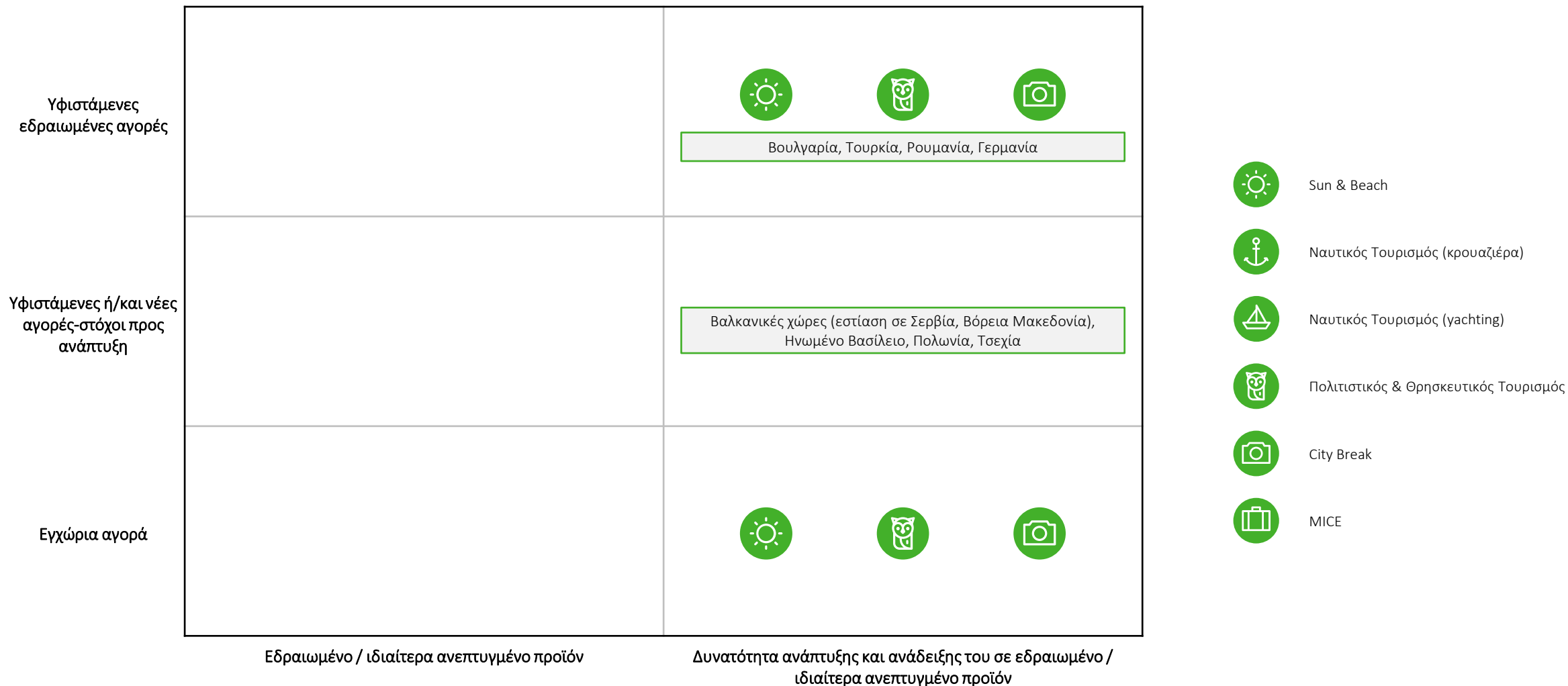
A/A	Κριτήρια	Βάρος κριτηρίου	Βαθμολογία	Σχόλια
2	Κύρια τουριστικά προϊόντα	25%	2,3	<ul style="list-style-type: none"> <li>• <b>City Break (0,6 / 1,0):</b> αστικά κέντρα (Καβάλα, Δράμα) εύκολα προσβάσιμα από τις γειτονικές χώρες, με υποδομές διεθνούς αεροπορικής προσβασιμότητας, πόρους και σημεία ενδιαφέροντος διαφορετικού χαρακτήρα που μπορούν να λειτουργήσουν ως δίπολο για την προσέλκυση τουρισμού εγχώριου, αλλά και από τις γειτονικές χώρες</li> <li>• <b>MICE (0,25/1,0):</b> ασφαλής προορισμός που συνδυάζει ήλιο και θάλασσα, πλούσιο φυσικό τοπίο, γαστρονομία, επιλογές διασκέδασης/ αναψυχής για την προσέλκυση bleisure ταξιδιωτών και ταξιδιών κινήτρων, αλλά με περιορισμένες υποδομές κατάλληλες για μικρά συνέδρια</li> </ul>
3	Συμπληρωματικά τουριστικά προϊόντα	10%	3,0	<ul style="list-style-type: none"> <li>• <b>Αγροτουρισμός (0,6 / 1,0):</b> δυνατότητα διασύνδεσης της ανεπτυγμένης τοπικής αγροδιατροφικής παραγωγής και της οινοπαραγωγής και των σχετικών επιχειρήσεων με τον τουρισμό για τη δημιουργία βιωματικών εμπειριών αγροτικού χαρακτήρα για τον εμπλουτισμό του Sun &amp; Beach, του Πολιτιστικού &amp; Θρησκευτικού και του Γαστρονομικού Τουρισμού και την ανάπτυξη του Αγροτουρισμού και του Τουρισμού Υπαίθρου</li> <li>• <b>Οικοτουρισμός (0,6 / 1,0):</b> πλούσιο φυσικό περιβάλλον με σημαντική βιολογικά αξία και ποικιλομορφία κατάλληλο για την ανάπτυξη εναλλακτικών δραστηριοτήτων στην φύση</li> <li>• <b>Αθλητικός Τουρισμός (0,6 / 1,0):</b> κατάλληλες συνθήκες και φυσικό περιβάλλον που επιτρέπει την ανάπτυξη υπαίθριων αθλητικών δραστηριοτήτων για διάφορες εποχές του έτους στην ξηρά και στη θάλασσα (ορεινή ποδηλασία / τρέξιμο, ορειβασία, ιππασία, αεροπτερισμός, canoe / kayak, windsurfing κ.α.), υποδομές όπως πεζοπορικές διαδρομές, ορειβατικά καταφύγια, αναρριχητικά πεδία, καταδυτικά κέντρα και το δεύτερο μεγαλύτερο χιονοδρομικό κέντρο της χώρας το Φαλακρό</li> <li>• <b>Γαστρονομικός Τουρισμός (0,6 / 1,0):</b> πολυπολιτισμική γαστρονομική παράδοση, προϊόντα ΠΟΠ / ΠΓΕ, δυνατότητα ανάδειξης σε οινοτουριστικό προορισμό λόγω ανεπτυγμένης αμπελοκαλλιέργειας και υψηλού επιπέδου οινοπαραγωγής στον αμπελώνα Δράμας / Καβάλας με τα οργανωμένα και επισκέψιμα οινοποιεία που παρέχουν βιωματικές οινογαστρονομικές και αγροτουριστικές εμπειρίες, τοπικές γαστρονομικές και οινικές εκδηλώσεις / γιορτές υπαίθρου και επιχειρήσεις σίτισης / αγροδιατροφής</li> <li>• <b>Τουρισμός Ευεξίας (0,6 / 1,0):</b> 2 αναγνωρισμένοι Ιαματικοί Φυσικοί Πόροι από το Ελληνικό Υπουργείο Τουρισμού (Νερό Λουτρών Ελευθερών, Πηλοθεραπευτήριο Κρηνιδιών) με δυνατότητες περαιτέρω αξιοποίησης και αναβάθμιση των υποδομών και επένδυση στη φάση του σχεδιασμού / αδειοδότησης στα Λουτρά Ελευθερών για την ανέγερση πολυτελούς all-inclusive luxury resort με λειτουργία όλο το χρόνο (υπό την προϋπόθεση ομαλούς υλοποίησης της επένδυσης)</li> </ul>
4	Διεθνής φήμη & αναγνωρισιμότητα, σημεία ενδιαφέροντος & Μνημεία UNESCO	20%	2,6	<ul style="list-style-type: none"> <li>• <b>Διεθνής φήμη &amp; αναγνωρισιμότητα: 2,0 / 5,0   Σημεία ενδιαφέροντος: 2,0 / 5,0   Μνημεία UNESCO: 5,0 / 5,0</b></li> <li>• Συγκαταλέγεται μέσα στους προορισμούς με χαμηλή διεθνή φήμη και αναγνωρισιμότητα. <ul style="list-style-type: none"> <li>– Βάσει έρευνας της trivago σε Έλληνες τουρίστες, η Θάσος κατέχει την 7η θέση μεταξύ των δημοφιλέστερων προορισμών (2015), ανάμεσα σε διεθνώς αναγνωρισμένους προορισμούς (π.χ. Μύκονος, Ρόδος, Σαντορίνη, Κως, Κρήτη κ.α.)</li> <li>– Η Θάσος βρίσκεται ανάμεσα στους παγκόσμιους γαστρονομικούς προορισμούς, στη λίστα του χάρτη του Taste Atlas.</li> </ul> </li> <li>• ~257 σημεία ενδιαφέροντος (μουσεία, αξιοθέατα, περιηγήσεις κ.α.) με βάση την αξιολόγηση της ταξιδιωτικής πλατφόρμας του TripAdvisor για τον προορισμό «Θάσος, Καβάλα &amp; Δράμα»</li> <li>• Ο αρχαιολογικός χώρος Φιλίππων στην Καβάλα αποτελεί Μνημείο Παγκόσμιας Κληρονομιάς της UNESCO από το 2016.</li> </ul>
5	Υφιστάμενη ζήτηση	5%	1,0	<ul style="list-style-type: none"> <li>• ~411,2 χιλ. αφίξεις στα καταλύματα ξενοδοχειακού τύπου (πλην κάμπινγκ) βάσει στοιχείων 2019</li> </ul>
6	Υφιστάμενη προσφορά (διαμονή)	5%	1,5	<ul style="list-style-type: none"> <li>• Σύνολο ξενοδοχειακών δωματίων και ενοικιαζόμενων δωματίων: 2,0 / 5,0</li> <li>– ~14,4 χιλ. ξενοδοχειακά δωμάτια και ενοικιαζόμενα δωμάτια βάσει στοιχείων 2019</li> <li>• Ποσοστό ξενοδοχειακών δωματίων 4*,5* και ενοικιαζόμενων δωματίων 4K ως προς τον συνολικό αριθμό δωματίων: 1,0 / 5,0</li> <li>– ~17,8% του συνόλου των ξενοδοχειακών και ενοικιαζόμενων δωματίων ανήκουν στις κατηγορίες 4*, 5* και 4K βάσει στοιχείων 2019</li> </ul>

Συνολική βαθμολογία προορισμού

2,6 / 5,0

# Ansoff Matrix | Κύρια τουριστικά προϊόντα
















Βάσει των ισχυρών σημείων και ανταγωνιστικών πλεονεκτημάτων του προορισμού, καθώς και των συμπερασμάτων που προέκυψαν από τη Διαβούλευση και τις αναλύσεις των προηγούμενων βημάτων της μελέτης, εκτιμάται ότι ο προορισμός «Θάσος, Καβάλα & Δράμα» θα πρέπει να εστιάσει στην ανάπτυξη των παρακάτω συνδυασμών κύριων τουριστικών προϊόντων – αγορών.





# Ansoff Matrix | Συμπληρωματικά τουριστικά προϊόντα

Βάσει των ισχυρών σημείων και ανταγωνιστικών πλεονεκτημάτων του προορισμού, καθώς και των συμπερασμάτων που προέκυψαν από τη Διαβούλευση και τις αναλύσεις των προηγούμενων βημάτων της μελέτης, εκτιμάται ότι ο προορισμός «Θάσος, Καβάλα & Δράμα» θα πρέπει να εστιάσει στην ανάπτυξη των παρακάτω συνδυασμών συμπληρωματικών τουριστικών προϊόντων – αγορών.

<p>Υφιστάμενες εδραιωμένες αγορές</p>	<div style="display: flex; justify-content: center; gap: 10px;">      </div> <div style="border: 1px solid #0070C0; padding: 5px; text-align: center; margin-top: 10px;">             Βουλγαρία, Τουρκία, Ρουμανία, Γερμανία         </div>	
<p>Υφιστάμενες ή/και νέες αγορές-στόχοι προς ανάπτυξη</p>	<div style="border: 1px solid #0070C0; padding: 5px; text-align: center; margin-top: 10px;">             Βαλκανικές χώρες (εστίαση σε Σερβία, Βόρεια Μακεδονία),              Ηνωμένο Βασίλειο, Πολωνία, Τσεχία         </div>	<div style="display: flex; flex-direction: column; gap: 10px;"> <div style="display: flex; align-items: center;">  <span style="margin-left: 10px;">Αγροτουρισμός</span> </div> <div style="display: flex; align-items: center;">  <span style="margin-left: 10px;">Οικοτουρισμός</span> </div> <div style="display: flex; align-items: center;">  <span style="margin-left: 10px;">Αθλητικός Τουρισμός</span> </div> <div style="display: flex; align-items: center;">  <span style="margin-left: 10px;">Γαστρονομικός Τουρισμός</span> </div> <div style="display: flex; align-items: center;">  <span style="margin-left: 10px;">Τουρισμός Ευεξίας</span> </div> </div>
<p>Εγχώρια αγορά</p>	<div style="display: flex; justify-content: center; gap: 10px;">      </div>	
	<p>Εδραιωμένο / ιδιαίτερα ανεπτυγμένο προϊόν</p>	<p>Δυνατότητα ανάπτυξης και ανάδειξης του σε εδραιωμένο / ιδιαίτερα ανεπτυγμένο προϊόν</p>

# Στρατηγικές Δράσεις Δημόσιου (1)

Παρακάτω παρουσιάζεται επισκόπηση των Στρατηγικών Δράσεων Δημόσιου Τομέα για τον προορισμό «Θάσος, Καβάλα & Δράμα».

A/A	Στρατηγικές Δράσεις
1	Εφαρμογή ολοκληρωμένης και δυναμικής στρατηγικής επικοινωνίας, προβολής και προώθησης του προορισμού «Θάσος, Καβάλα, Δράμα» στο πλαίσιο ανάπτυξης του Περιφερειακού Οργανισμού Διαχείρισης Προορισμού (DMO)
2	Έργα αναβάθμισης των λιμενικών υποδομών για την εξυπηρέτηση του Ναυτικού Τουρισμού
3	Προώθηση υλοποίησης των Σχεδίων Βιώσιμης Αστικής Κινητικότητας (ιδιαίτερα σε Καβάλα, Θάσο, Δράμα) και σχετικών δράσεων αστικής ανάπλασης και προώθησης βιώσιμων μεταφορών
4	Δράσεις για τη συντήρηση / αναβάθμιση /εκσυγχρονισμό / ανάδειξη αρχαιολογικών χώρων, μουσείων, χώρων πολιτιστικής- θρησκευτικής κληρονομιάς και διεύρυνση ωραρίου λειτουργίας των αρχαιολογικών χώρων και μουσείων
5	Δράσεις προώθησης κοινών κανονιστικών προτύπων
6	Ολοκληρωμένο θεσμικό πλαίσιο λειτουργίας αγροτουριστικών μονάδων
7	Δράσεις για την αναβάθμιση των πεζοπορικών διαδρομών σύμφωνα με τα ευρωπαϊκά πρότυπα
8	Ρυθμιστικό σχέδιο για την αντιμετώπιση των μακροπρόθεσμων επιπτώσεων της κλιματικής αλλαγής και επαναξιολόγηση του θεσμικού πλαισίου για τη διατήρηση των προστατευμένων περιοχών Natura 2000
9	Βελτίωση και αναβάθμιση του οδικού δικτύου του προορισμού
10	Δράσεις για την ποιοτική αναβάθμιση του προϊόντος Sun & Beach
11	Εξέταση των περιπτώσεων διάβρωσης των ακτών και μείωσης της ακτογραμμής, όπως και πολιτικών και εργαλείων για την προσαρμογή και ανθεκτικότητα των παραλιών στην παράκτια διάβρωση και την άνοδο της στάθμης της θάλασσας
12	Προώθηση έργων βελτίωσης της συνδεσιμότητας του αερολιμένα Καβάλας με τους υπόλοιπους κόμβους μεταφορών
13	Υλοποίηση της πολιτιστικής διαδρομής της Εγνατίας Οδού (με τη συνεργασία του Σωματείου «ΔΙΑΖΩΜΑ»)
14	Ολοκληρωμένη στρατηγική και νομοθετικό πλαίσιο για τη δημιουργία καταλυμάτων φιλικών προς το περιβάλλον, διαμορφωμένα με βάση την αειφορία και την εξοικονόμηση ενέργειας, καθώς και ανάπτυξη του Οικοτουρισμού με οικονομικά ανταποδοτικά οφέλη στην προστασία του φυσικού περιβάλλοντος
15	Τακτική αποκομιδή απορριμμάτων κατά την τουριστική περίοδο και αναβάθμιση υποδομών πληροφόρησης, αναμονής και υγιεινής σε χώρους υποδοχής κοινού και συγκοινωνιακούς κόμβους
16	Προστασία και ανάδειξη ιστορικού, πολιτιστικού, λαογραφικού και αρχιτεκτονικού / κτιριακού αποθέματος
17	Αναβάθμιση του αστικού και φυσικού περιβάλλοντος με την επιτάχυνση διαδικασιών για την προώθηση του χωροταξικού και πολεοδομικού σχεδιασμού, που λαμβάνει υπόψη την φέρουσα ικανότητα των προορισμών, καθώς και των δασικών χαρτών, τήρηση περιβαλλοντικών όρων αλλά και περιορισμός υπέρμετρης δόμησης σε περιοχές που δεν έχουν πρόσθετη φέρουσα ικανότητα
18	Προώθηση ενεργειών για την κατασκευή μονάδων επεξεργασίας αποβλήτων και χώρων υγειονομικής ταφής υπολειμμάτων στην Καβάλα και του σχεδιασμού και της υλοποίησης του έργου αναβάθμισης- εκσυγχρονισμού του Βιολογικού Δοξάτου (Δράμα)
19	Δημιουργία σύγχρονης και εύχρηστης ολοκληρωμένης ψηφιακής πύλης Πολιτιστικού & Θρησκευτικού Τουρισμού σε πολλαπλές γλώσσες βελτιστοποιημένης για πολλαπλούς τύπους συσκευών η οποία θα αποτελεί μέρος της ενιαίας διαδικτυακής τουριστικής πύλης για τον προορισμό
20	Δημιουργία σύγχρονης και εύχρηστης ολοκληρωμένης ψηφιακής πύλης και διαδραστικού χάρτη City Break σε πολλαπλές γλώσσες βελτιστοποιημένης για πολλαπλούς τύπους συσκευών η οποία θα αποτελεί μέρος της ενιαίας διαδικτυακής τουριστικής πύλης για τον προορισμό
21	Δημιουργία σύγχρονης και εύχρηστης ολοκληρωμένης ψηφιακής πύλης Αγροτουρισμού σε πολλαπλές γλώσσες βελτιστοποιημένης για πολλαπλούς τύπους συσκευών- η οποία θα αποτελεί μέρος της ενιαίας διαδικτυακής τουριστικής πύλης για τον προορισμό

## Στρατηγικές Δράσεις Δημόσιου (2)

Παρακάτω παρουσιάζεται επισκόπηση των Στρατηγικών Δράσεων Δημόσιου Τομέα για τον προορισμό «Θάσος, Καβάλα & Δράμα».

A/A	Στρατηγικές Δράσεις
22	Δημιουργία σύγχρονης και εύχρηστης ολοκληρωμένης ψηφιακής πύλης Οικοτουρισμού σε πολλαπλές γλώσσες βελτιστοποιημένης για πολλαπλούς τύπους συσκευών η οποία θα αποτελεί μέρος της ενιαίας διαδικτυακής τουριστικής πύλης για τον προορισμό
23	Δημιουργία σύγχρονης και εύχρηστης ολοκληρωμένης ψηφιακής πύλης Αθλητικού Τουρισμού σε πολλαπλές γλώσσες βελτιστοποιημένης για πολλαπλούς τύπους συσκευών η οποία θα αποτελεί μέρος της ενιαίας διαδικτυακής τουριστικής πύλης για τον προορισμό
24	Δημιουργία σύγχρονης και εύχρηστης ολοκληρωμένης ψηφιακής πύλης Τουρισμού Ευεξίας σε πολλαπλές γλώσσες βελτιστοποιημένης για πολλαπλούς τύπους συσκευών η οποία θα αποτελεί μέρος της ενιαίας διαδικτυακής τουριστικής πύλης για τον προορισμό
25	Βελτίωση, ασφαλτόστρωση, φωτισμός, ορθή σήμανση και τακτική συντήρηση του οδικού δικτύου
26	Θεσμικό πλαίσιο προστασίας των ιαματικών πηγών και του οικοσυστήματος που τις περιβάλλουν από τη ρύπανση και κάθε είδους υποβάθμιση
27	Ενίσχυση υποδομών πολιτικής προστασίας με την αναβάθμιση του αντιπυρικού εξοπλισμού και των μέτρων προστασίας δασικών περιοχών
28	Εξέταση υφιστάμενων ρυθμίσεων για ξεναγούς και παροχή απαιτήσεων / προτύπων
29	Ρυθμιστικό σχέδιο και διαδικασία πιστοποιήσεων για διασφάλιση της βιολογικής καλλιέργειας, τη μεταποίηση και πώληση των βιολογικών προϊόντων, προστασία της γεωργικής γης υψηλής παραγωγικότητας, καταγραφή και χωροθέτηση βιώσιμων και πολλαπλής λειτουργικότητας αγροτικών περιοχών, καθώς και χωροθέτηση της κτηνοτροφικής δραστηριότητας
30	Διενέργεια μελέτης σκοπιμότητας για την ανακαίνιση και επαναλειτουργία του Χιονοδρομικού Κέντρου του Παγγαίου
31	Εφαρμογή καινοτόμων τεχνολογικών λύσεων που σχετίζονται με την ανάπτυξη έξυπνων προορισμών
32	Συνεργασία με τα κεντρικά και κατά τόπους ευρωπαϊκά γραφεία του EOT, την Marketing Greece και τις εταιρείες δημοσίων σχέσεων για την διασφάλιση της αποτελεσματικής εφαρμογής της επικοινωνιακής στρατηγικής του προορισμού
33	Δράσεις για την παροχή ψηφιακών υπηρεσιών από δημόσιες αρχές στις επιχειρήσεις, στους πολίτες και στους επισκέπτες και ανάπτυξη digital info points στις πύλες εισόδου του προορισμού και στα κεντρικά σημεία των κυριότερων συνοικισμών
34	Ολοκλήρωση της επένδυσης στο Πηλιοθεραπευτήριο Κρηνίδων
35	Υπογραφή διακρατικών συμφωνιών και συμβάσεων εργασίας για την ανάπτυξη του Τουρισμού Ευεξίας
36	Καθορισμός ζωνών εξόρυξης για τη ρύθμιση των συγκρούσεων μεταξύ τουριστικών και εξορυκτικών δραστηριοτήτων στο Φαλακρό, το Παγγαίο και τα όρη Λεκάνης
37	Δράσεις για την προώθηση και αξιοποίηση του χιονοδρομικού κέντρου Φαλακρού
38	Προώθηση της υλοποίησης του έργου «Ολοκληρωμένο Σύστημα Ενημέρωσης και Πληροφόρησης επισκεπτών και πολιτών του Δήμου Καβάλας»
39	Ανάπλαση χερσαίων ζωνών των λιμανιών «Απόστολος Παύλος», Ελευθερών και Κεραμωτής
40	Βελτίωση των συνθηκών πρόσβασης του αστικού περιβάλλοντος για άτομα με αναπηρία μέσω της βελτίωσης των υποδομών μεταφορών και παρεμβάσεων σε δημόσιους υπαίθριους χώρους, χώρους ψυχαγωγίας, πολιτιστικού, ιστορικού ενδιαφέροντος και παραλίες
41	Αναβάθμιση βασικών υποδομών με την αντικατάσταση, βελτίωση, αναβάθμιση δικτύων ύδρευσης και αποχέτευσης
42	Υπογειοποίηση καλωδίων δικτύων ηλεκτροδότησης και τηλεπικοινωνιών

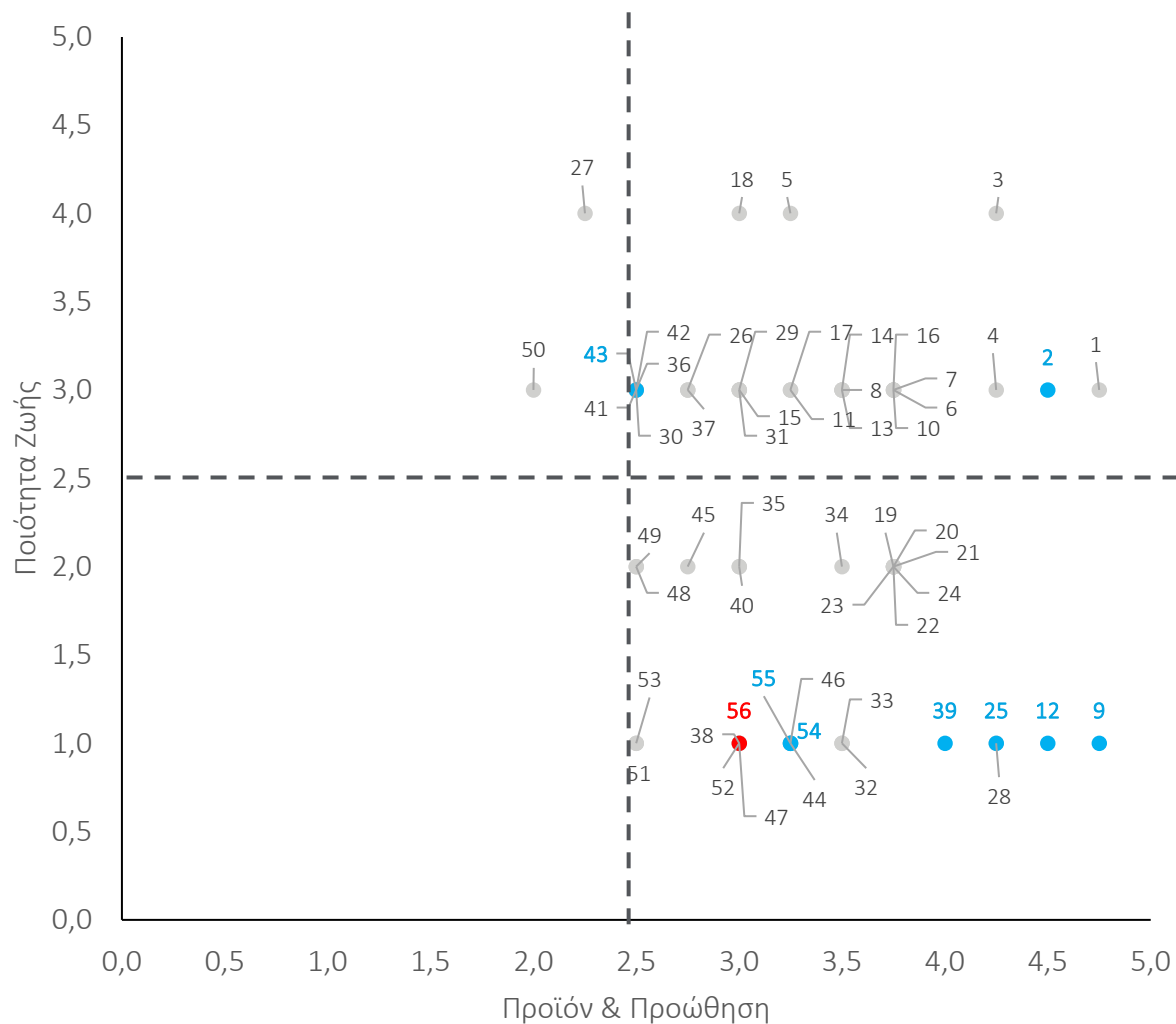
## Στρατηγικές Δράσεις Δημόσιου (3)

Παρακάτω παρουσιάζεται επισκόπηση των Στρατηγικών Δράσεων Δημόσιου Τομέα για τον προορισμό «Θάσος, Καβάλα & Δράμα».

A/A	Στρατηγικές Δράσεις
43	Κατασκευή της νέας «παραλιακής» ηλεκτροκινούμενης γραμμής στο τμήμα Θεσ/νίκη - Καβάλα – Ξάνθη
44	Εκπαίδευση εργαζομένων σε δημόσιους φορείς-υπηρεσίες με στόχο την αποτελεσματική διαχείριση των αυξημένων αναγκών κατά τους θερινούς μήνες
45	Έλεγχος για αύξηση δρομολογίων των ΜΜΜ για καλύτερη εξυπηρέτηση και αποφυγή συνωστισμού
46	Δράσεις που στοχεύουν στη συνδυαστική προώθηση των Φιλίππων
47	Σύνδεση προγραμμάτων σπουδών εκπαίδευσης και κατάρτισης με τις ανάγκες της αγοράς
48	Συνέχιση και ενίσχυση των ήδη σημαντικών ενεργειών για υποδομές προσβασιμότητας και παροχών σε ΑμεΑ και σε περισσότερες παραλίες του προορισμού
49	Ανάπτυξη και βελτίωση των υποδομών υγειονομικής περίθαλψης, πρώτων βοηθειών και διακομιδής σε ορεινές περιοχές αλλά και σε περιοχές οικότουριστικού ενδιαφέροντος και πεδίων ψυχαγωγικής άθλησης όπως φαράγγια, πεζοπορικές διαδρομές και πεδία αναρρίχησης
50	Κίνητρα για την ενεργειακή αναβάθμιση των κτιρίων που στεγάζουν πολιτιστικά εκθέματα
51	Χωροθέτηση δραστηριοποίησης επαγγελματιών του τουρισμού και των μεταφορών σε πύλες εισόδου του προορισμού
52	Συντήρηση και προώθηση των ερειπίων από φρούρια και οχυρωματικά έργα, εξέταση αξιοποίησης τους ως χώρων πολιτιστικών εκδηλώσεων και προώθηση με την χρήση των κατάλληλων αφηγηματικών εργαλείων
53	Δημιουργία ενιαίας τουριστικής (ψηφιακής) κάρτας (city pass) πόλης που θα παρέχει πληροφορίες και εκπτώσεις σε διάφορες υπηρεσίες και αξιοθέατα
54	Σύνδεση του εμπορικού Λιμένα Καβάλας με την υφιστάμενη σιδηροδρομική γραμμή Θεσσαλονίκη – Αλεξανδρούπολη και τη νέα σιδηροδρομική ηλεκτροκινούμενη γραμμή
55	Προώθηση βελτίωσης των υποδομών των τουριστικών λιμένων / αλιευτικών καταφυγίων
56	Αναβάθμιση υποδομών σε υπάρχοντες αθλητικούς χώρους με σκοπό την βελτίωση της καταλληλότητάς τους για διοργάνωση υψηλότερου επιπέδου αθλητικών οργανώσεων και προγραμματισμός για την ενεργειακή αναβάθμιση αυτών

# Επισκόπηση αξιολόγησης Στρατηγικών Δράσεων Δημόσιου Τομέα για τον προορισμό

Στο Διάγραμμα αποτυπώνονται οι παραπάνω δράσεις εστιάζοντας στα κριτήρια «Ποιότητα Ζωής» και «Προϊόν και Προώθηση». Με μπλε χρώμα προσδιορίζονται οι δράσεις που σχετίζονται άμεσα ή έμμεσα με υποδομές προσβασιμότητας. Από τις υπόλοιπες, με κόκκινο χρώμα σημειώνονται οι δράσεις που χαρακτηρίζονται από χαμηλό επίπεδο ωριμότητας / υψηλό κόστος.



- Από τα αποτελέσματα του διαγράμματος προκύπτει ότι τα έργα προσβασιμότητας και συνδεσιμότητας του προορισμού κρίνονται ως ιδιαίτερα σημαντικά. Η δράση 2 που περιλαμβάνει έργα αναβάθμισης λιμένα σε Καβάλα και Θάσο, ώστε να ανταποκριθούν στις ανάγκες του τουρισμού κρουαζιέρας και στη βελτίωση της ακτοπλοΐας, καθώς και η κατασκευή μαρίνας στο λιμένα Καβάλας αποτελούν έργα που μπορούν να δώσουν στρατηγικό πλεονέκτημα στον προορισμό
- Η δημιουργία του DMO (δράση 1) και οι ενέργειες προώθησης του προορισμού (δράσεις 32 και 33) είναι σημαντικές ώστε να βελτιωθεί η αναγνωρισιμότητα και η συνεκτικότητα του προορισμού και να αναβαθμιστεί η τουριστική εμπειρία
- Σύμφωνα με το διάγραμμα σημαντικά, για την ανάδειξη του προορισμού, κρίνονται και τα οδικά έργα προσβασιμότητας και συνδεσιμότητας (δράσεις 9, 12 και 25). Οι κάθετοι άξονες της Εγνατίας Οδού, η κατασκευή οδικών αξόνων που συνδέουν μέρη του προορισμού (σύνδεση Καβάλα – Δράμα, σύνδεση αερολιμένα Καβάλας με την Εγνατία Οδό και με άλλους κοντινούς προορισμούς) και η ευρύτερη αναβάθμιση του επιπέδου ασφάλειας των οδικών αξόνων λειτουργούν καθοριστικά στην προώθηση του προορισμού
- Στρατηγικό πλεονέκτημα στον προορισμό αναμένεται να προσδώσουν οι αστικές αναπλάσεις σε Καβάλα και Δράμα καθώς και οι αναπλάσεις στη Θάσο (δράση 3) καθώς βελτιώνουν σημαντικά την εμπειρία του επισκέπτη αλλά και η αναβάθμιση και προώθηση των αρχαιολογικών και ιστορικών χώρων καθώς η περιοχή διαθέτει σημαντικά σημεία πολιτιστικού ενδιαφέροντος (αρχαιολογικός χώρος Φιλίππων, Βήματα Αποστόλου Παύλου κτλ.) (δράση 4)
- Το διάγραμμα αποτυπώνει την ανάγκη του προορισμού για επιμέρους για δράσεις που θα αναβαθμίσουν τα δημοφιλή τουριστικά προϊόντα όπως το S&B και ο οικοτουρισμός. Η δράση 10 λαμβάνει υψηλή βαθμολογία καθώς η βελτίωση της ποιότητας του S&B είναι ιδιαίτερα σημαντική για τον συγκεκριμένο προορισμό. Ταυτόχρονα, και οι δράσεις 7 και 16 που αφορούν στην βελτίωση των μονοπατιών και των πεζοπορικών διαδρομών και στην αναβάθμιση των χώρων πολιτισμού, αντίστοιχα, μπορούν να διαμορφώσουν μία νέα εικόνα του προορισμού
- Η ολοκλήρωση της επένδυσης στο Πηλιοθεραπευτήριο Κρηνίδων (δράση 34), σε συνδυασμό με ιδιωτικές επενδύσεις, αναμένεται, εκτός από την προώθηση του τουρισμού ευεξίας, να προσδώσει επιπλέον συγκριτικό πλεονέκτημα στον προορισμό.

# Στρατηγικές Δράσεις ΣΔΙΤ ή ιδιωτικής πρωτοβουλίας για Θάσο, Καβάλα & Δράμα

Προϊόν	Περιοχή - Άξονας	A/A Στρατηγικής Κατεύθυνσης	Στρατηγικές Δράσεις
	Βελτίωση & ανάπτυξη υποδομών	1.1.1	Πρώθηση/προβολή της αναβαθμισμένης εικόνας του αεροδρομίου Καβάλας «Μέγας Αλέξανδρος» και ενίσχυση συνδεσιμότητας με το εξωτερικό μέσω αεροπορικών εταιρειών χαμηλού κόστους
	Βελτίωση & ανάπτυξη υποδομών	1.1.2.	Πρώθηση των διαδικασιών αδειοδότησης και λειτουργίας υδατοδρομίων στα λιμάνια Καβάλας και Θάσου στο πλαίσιο ένταξής τους σε ένα βιώσιμο δικτύου μεταφορών με υδροπλάνα και ενίσχυσης της ενδοπεριφερειακής/διαπεριφερειακής συνδεσιμότητάς τους
	Αναβάθμιση & προώθηση τουριστικού προϊόντος	1.2.1	Διεύρυνση της τουριστικής περιόδου με την προώθηση των συμπληρωματικών τουριστικών προϊόντων του προορισμού τα οποία μπορούν να προσφέρουν υπηρεσίες που δεν συνδέονται απαραίτητα με την θερινή τουριστική περίοδο, και συγκεκριμένα των οινολογικών και γαστρονομικών επιλογών, των αθλητικών δραστηριοτήτων (χιονοδρομικό κέντρο Φαλακρού, ορειβατικές / αναρριχητικές διαδρομές) και της ύπαρξης σημαντικών και με δυνατότητες αναβάθμισης, υποδομών για την υποδοχή επισκεπτών κρουαζιέρας και σκαφών αναψυχής
	Αναβάθμιση & προώθηση τουριστικού προϊόντος	1.2.3	Παροχή κινήτρων για την αναβάθμιση των υπηρεσιών των τουριστικών μονάδων και προώθηση της ανάπτυξης μονάδων 4* και 5*, ιδιαίτερα στην περιαστική ζώνη Δυτικά της Καβάλας και στην Θάσο όπου εμφανίζεται η δυνατότητα χωροθέτησης τέτοιων μονάδων
	Αναβάθμιση & προώθηση τουριστικού προϊόντος	1.2.3	Παροχή υπηρεσιών απρόσκοπτης μετάβασης των επισκεπτών από τις πύλες εισόδου του προορισμού στο κατάλυμα, ιδιαίτερα σε περιπτώσεις ανάγκης χρήσης πρόσθετου τρόπου μεταφοράς (π.χ. άφιξη με αεροπλάνο στον προορισμό και ακτοπλοϊκή μετάβαση στη Θάσο -> μεταφορά αποσκευών από το αεροδρόμιο στο κατάλυμα στο νησί)
	Αναβάθμιση & προώθηση τουριστικού προϊόντος	1.2.3	Παροχή κινήτρων για ενθάρρυνση επενδύσεων σε υλικοτεχνική υποδομή και αναβάθμιση / βελτίωση ποιότητας των ξενοδοχείων από 1* και 2* σε 3*
	Βελτίωση & ανάπτυξη υποδομών	2.1.1.	Ενίσχυση της υπάρχουσας διασυνδεσιμότητας στην Θάσο μέσω θαλάσσιων ταξί, αυξάνοντας την ευκολία προσβασιμότητας σε περισσότερες επιλογές Sun & Beach
	Βελτίωση & ανάπτυξη υποδομών	4.1.2.	Δημιουργία πολυτροπικών κόμβων μετακίνησης και ενίσχυση του επιπέδου διασύνδεσης των πυλών εισόδου/εξόδου (Λιμένες, Αεροδρόμιο) με αύξηση των δρομολογίων
	Αναβάθμιση & προώθηση τουριστικού προϊόντος	4.2.1.	Ανάπτυξη συγκεκριμένης ταυτότητας της πόλης της Καβάλας και της Δράμας ως City Break προορισμού και προώθησή του σε συνεργασία με tour operators, τοπικούς φορείς και ενώσεις (π.χ. Ένωση Ξενοδόχων) και την Fraport και τον Αερολιμένα «Μέγας Αλέξανδρος» με στόχο την προσέλκυση αεροπορικών εταιρειών χαμηλού κόστους και την ανάπτυξη νέων συνδέσεων
	Αναβάθμιση & προώθηση τουριστικού προϊόντος	4.2.1.	Συνεργασία με tour operators και OTAs για τη δημιουργία οικονομικών πακέτων στις off-peak περιόδους καθώς και πακέτων City Break που θα συνδυάζουν το πλήθος επιλογών City Break διασκέδασης και ψυχαγωγίας με εναλλακτικές μορφές τουρισμού (οινοτουρισμός, οικοτουρισμός, γαστρονομικός τουρισμός)
	Βελτίωση & ανάπτυξη υποδομών	9.1.1.	Έναρξη υλοποίησης της επένδυσης που σχεδιάζεται στα Λουτρά Ελευθέρων. Η επένδυση περιλαμβάνει τη δημιουργία ενός all-inclusive luxury Thermal Spa Resort 5, που θα αξιοποιήσει με τον πλέον σύγχρονο τρόπο τις ιαματικές πηγές στα Λουτρά Ελευθέρων και την παραλία της περιοχής. Το έργο στοχεύει στη λειτουργία σε 12μήνη βάση και είναι βασισμένο στις αρχές της αειφορίας και της βιωσιμότητας

**INSETE**

Ινστιτούτο ΣΕΤΕ  
Βουκουρεστίου 32  
10671 Αθήνα

[www.insete.gr](http://www.insete.gr)  
[info@insete.gr](mailto:info@insete.gr)



Ευρωπαϊκή Ένωση  
European Union



ΕΛΛΗΝΙΚΗ ΔΗΜΟΚΡΑΤΙΑ  
ΥΠΟΥΡΓΕΙΟ  
ΟΙΚΟΝΟΜΙΑΣ & ΑΝΑΠΤΥΞΗΣ  
ΕΙΔΙΚΗ ΓΡΑΜΜΑΤΕΙΑ ΣΤΑ & ΤΤ



ΕΠΑΝΕΚ 2014-2020  
ΕΠΙΧΕΙΡΗΣΙΑΚΟ ΠΡΟΓΡΑΜΜΑ  
ΑΝΤΑΓΩΝΙΣΤΙΚΟΤΗΤΑ  
ΕΠΙΧΕΙΡΗΜΑΤΙΚΟΤΗΤΑ  
ΚΑΙΝΟΤΟΜΙΑ



ΕΣΠΑ  
2014-2020  
ανάπτυξη - εργασία - αλληλεγγύη

Με τη συγχρηματοδότηση της Ελλάδας και της Ευρωπαϊκής Ένωσης