

INSETE

ΕΛΛΗΝΙΚΟΣ ΤΟΥΡΙΣΜΟΣ 2030

ΣΧΕΔΙΑ ΔΡΑΣΗΣ

Ομαδοποίηση, Προτεραιοποίηση & Κοστολόγηση Στρατηγικών Δράσεων προς Χρηματοδότηση από το ΤΑΑ

Αποτελεί μέρος των παραδοτέων του έργου:
«Παροχή Υπηρεσιών Τεχνικού Συμβούλου Υποστήριξης του
INSETE για την χαρτογράφηση, ομαδοποίηση και ιεράρχηση
δράσεων δημόσιου χαρακτήρα που περιλαμβάνονται στη
μελέτη «Ελληνικός Τουρισμός 2030 | Σχέδια Δράσης»



Με τη συγχρηματοδότηση της Ελλάδας και της Ευρωπαϊκής Ένωσης

Διευκρινίσεις & ειδικοί όροι



Το παρόν τεύχος αποτελεί μέρος μελέτης που εκπονήθηκε από την εταιρία « «REMACO ΑΝΩΝΥΜΗ ΕΤΑΙΡΕΙΑ ΣΥΜΒΟΥΛΟΙ ΕΠΙΧΕΙΡΗΣΕΩΝ ΚΑΙ ΑΝΑΠΤΥΞΗΣ» για λογαριασμό του «ΙΝΣΤΙΤΟΥΤΟΥ ΣΥΝΔΕΣΜΟΥ ΕΛΛΗΝΙΚΩΝ ΤΟΥΡΙΣΤΙΚΩΝ ΕΠΙΧΕΙΡΗΣΕΩΝ» (ΙΝΣΕΤΕ).

Το ΙΝΣΕΤΕ έχει τα πλήρη δικαιώματα χρήσης και εκμετάλλευσης της μελέτης.

Επιτρέπεται η αναδημοσίευση, υπό τον όρο της ρητής αναφοράς της πηγής προέλευσης.

Αν και έχει επιδειχθεί η δέουσα επιμέλεια ως προς τον έλεγχο των στοιχείων που χρησιμοποιήθηκαν και των εκτιμήσεων που παρουσιάζονται στην παρούσα μελέτη, το Ινστιτούτο ΣΕΤΕ (ΙΝΣΕΤΕ) και οι συγγραφείς της μελέτης δεν μπορούν να θεωρηθούν υπεύθυνοι για τυχόν αποκλίσεις των πληροφοριών που αναφέρονται στην μελέτη ή για τυχόν παραλείψεις. Οι εκτιμήσεις και πληροφορίες που περιέχονται στην παρούσα μελέτη δίδονται για ενημερωτικούς και μόνο σκοπούς και όχι για εμπορικούς, επενδυτικούς, νομικούς ή άλλους σκοπούς. Η χρήση ή στήριξη στην μελέτη από οποιοδήποτε μέρος και τυχόν αποφάσεις που βασίζονται σε αυτήν αποτελούν αποκλειστική υπευθυνότητα αυτών που χρησιμοποιούν την μελέτη. Το ΙΝΣΕΤΕ και οι συγγραφείς της μελέτης δε φέρουν καμιά ευθύνη ή υποχρέωση για ζημίες που μπορεί να προκύψουν σε οποιονδήποτε, ως αποτέλεσμα αποφάσεων που τυχόν ληφθούν βασισμένες στην παρούσα μελέτη

ΠΕΡΙΕΧΟΜΕΝΑ

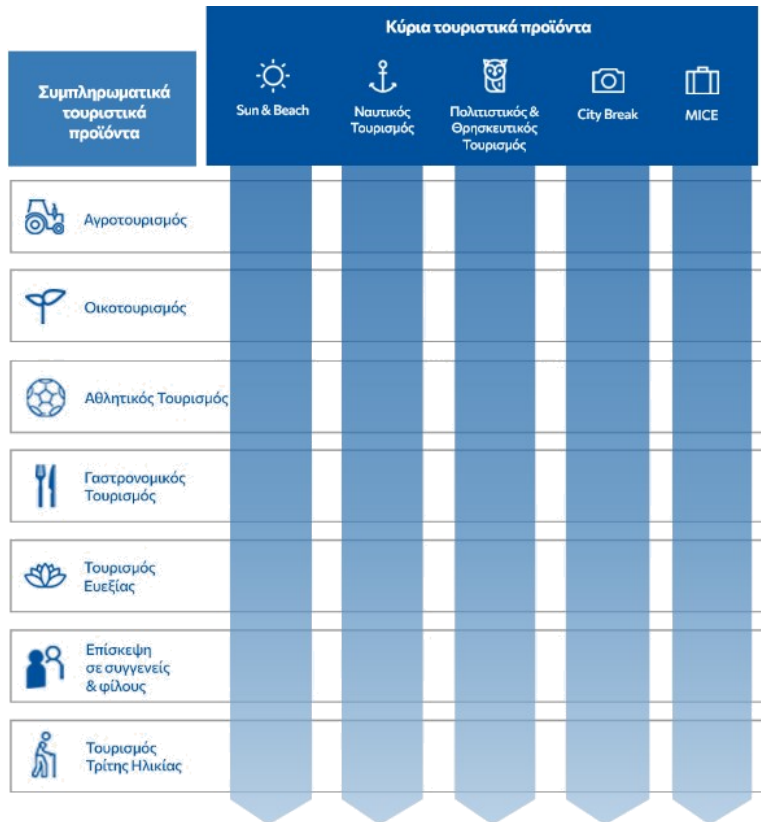
1	ΕΙΣΑΓΩΓΗ ΚΑΙ ΜΕΘΟΔΟΛΟΓΙΑ - ΟΙ 18 ΓΕΝΙΚΕΣ ΣΤΡΑΤΗΓΙΚΕΣ ΚΑΤΕΥΘΥΝΣΕΙΣ	Σελ. 4
2	ΠΡΟΤΕΡΑΙΟΠΟΙΗΣΗ ΤΩΝ 18 ΓΕΝΙΚΩΝ ΣΤΡΑΤΗΓΙΚΩΝ ΚΑΤΕΥΘΥΝΣΕΩΝ ΣΤΟ ΣΥΝΟΛΟ ΤΩΝ ΔΡΑΣΕΩΝ ΚΑΙ ΤΩΝ ΠΡΟΟΡΙΣΜΩΝ	Σελ. 15
3	ΠΡΟΤΕΡΑΙΟΠΟΙΗΣΗ ΤΩΝ 18 ΓΕΝΙΚΩΝ ΣΤΡΑΤΗΓΙΚΩΝ ΚΑΤΕΥΘΥΝΣΕΩΝ ΣΕ ΚΑΘΕ ΠΕΡΙΦΕΡΕΙΑ	Σελ. 22
4	Η ΚΡΙΣΙΜΟΤΗΤΑ ΤΩΝ 18 ΓΕΝΙΚΩΝ ΣΤΡΑΤΗΓΙΚΩΝ ΚΑΤΕΥΘΥΝΣΕΩΝ ΓΙΑ ΚΑΘΕ ΠΕΡΙΦΕΡΕΙΑ	Σελ. 38
5	ΔΡΑΣΕΙΣ ΟΡΙΖΟΝΤΙΟΥ ΕΘΝΙΚΟΥ ΧΑΡΑΚΤΗΡΑ	Σελ. 57
6	ΕΝΤΟΠΙΣΜΟΣ ΕΡΓΩΝ ΠΡΟΣ ΧΡΗΜΑΤΟΔΟΤΗΣΗ ΑΠΟ ΤΟ ΤΑΑ ΚΑΙ ΠΡΟΣΕΓΓΙΣΗ ΚΟΣΤΟΥΣ ΥΛΟΠΟΙΗΣΗΣ	Σελ. 67
7	ΠΑΡΑΡΤΗΜΑ: ΑΝΑΛΥΤΙΚΗ ΠΑΡΟΥΣΙΑΣΗ ΔΡΑΣΕΩΝ ΑΝΑ ΠΕΡΙΦΕΡΕΙΑ ΚΑΙ ΓΕΝΙΚΗ ΣΤΡΑΤΗΓΙΚΗ ΚΑΤΕΥΘΥΝΣΗ	Σελ. 119

1. Εισαγωγή και Μεθοδολογία – Οι 18 Γενικές Στρατηγικές Κατευθύνσεις

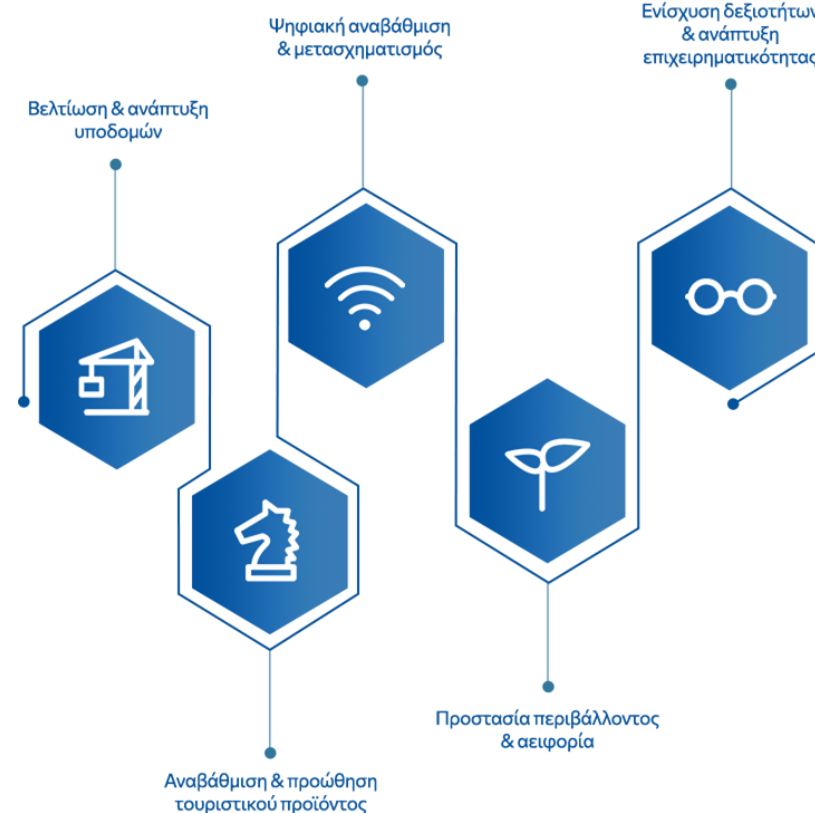
Εισαγωγή

Η πρόσφατη μελέτη του INSETE [«Ελληνικός Τουρισμός 2030 | Σχέδια Δράσης»](#) έχει ως αντικείμενο την αναβάθμιση και τον εμπλουτισμό της τουριστικής εμπειρίας που προσφέρει η Ελλάδα μέσω της ανάπτυξης προορισμών σε όλη τη χώρα, με στόχο την χωρική και χρονική διεύρυνση της τουριστικής δραστηριότητας και την αύξηση της δαπάνης των τουριστών.

5 κύρια και 7 συμπληρωματικά τουριστικά προϊόντα



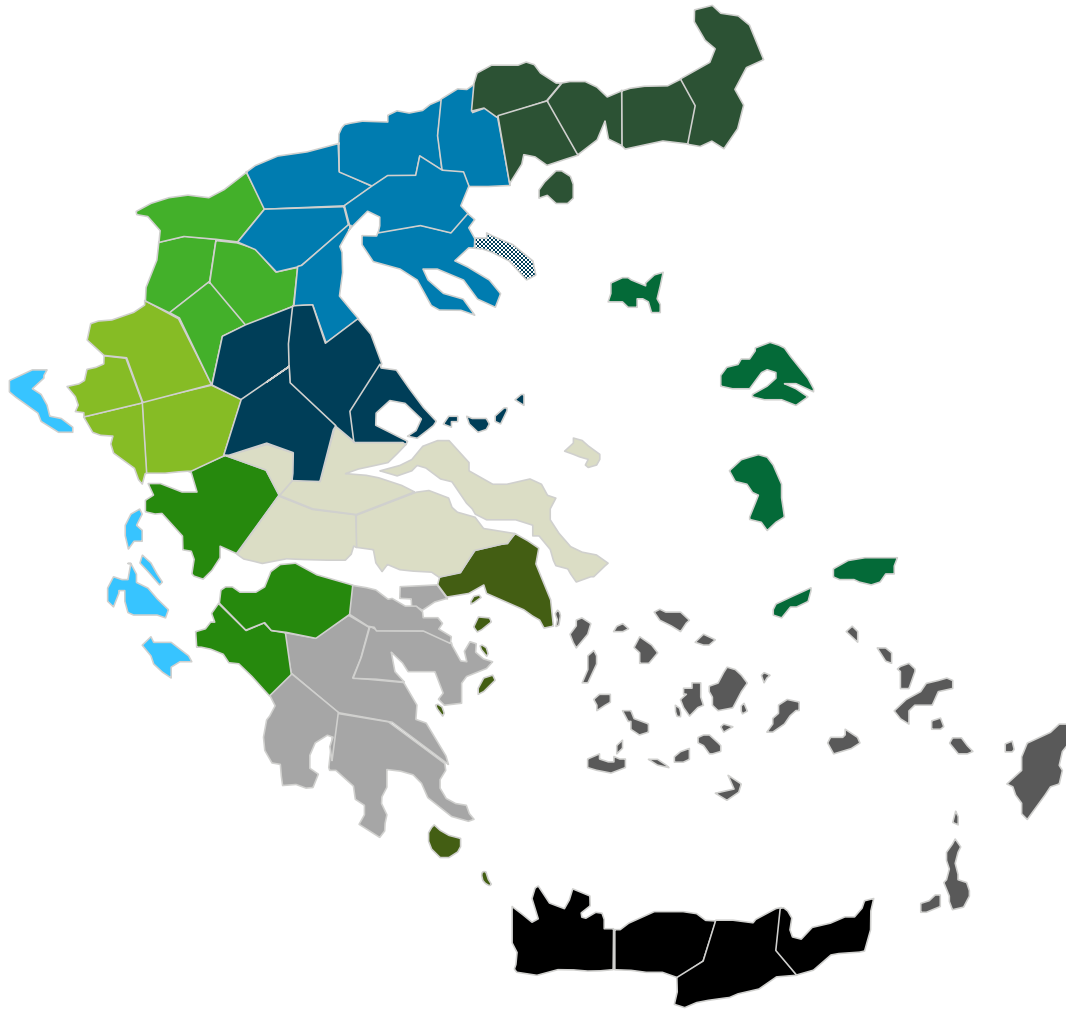
5 άξονες για την ανάπτυξη του ελληνικού τουρισμού



Σχέδια Δράσης σε 36 προορισμούς ανά Τουριστικό Προϊόν βάσει προτεινόμενων Στρατηγικών Κατευθύνσεων ανά Άξονα

36 Προορισμοί σε όλη τη χώρα

Στην μελέτη προσδιορίζονται – βάσει κριτηρίων προσβασιμότητας, ελκυστικότητας και υποδομών – 36 ενδεικτικοί προορισμοί για τους οποίους παρουσιάζονται Σχέδια Δράσης για την ανάπτυξή τους.



Περιφέρεια Ανατολικής Μακεδονίας & Θράκης

1. Θράκη
2. Θάσος, Καβάλα & Δράμα

Περιφέρεια Αττικής

3. Αθήνα
4. Αθηναϊκή Ριβιέρα
5. Νησιά του Αργοσαρωνικού

Περιφέρεια Βόρειου Αιγαίου

6. Λέσβος, Λήμνος & Χίος
7. Σάμος & Ικαρία

Περιφέρεια Δυτικής Ελλάδας

8. Δυτική Ελλάδα
9. Ολυμπία

Περιφέρεια Δυτικής Μακεδονίας

10. Δυτική Μακεδονία
11. Βουνά και λίμνες της Δυτικής Μακεδονίας

Περιφέρεια Ηπείρου

12. Ιωάννινα & κοντινή ορεινή περιοχή
13. Ηπειρωτική ακτή

Περιφέρεια Θεσσαλίας

14. Βόλος, Πήλιο & Σποράδες
15. Μετέωρα & Δυτική Θεσσαλία

Περιφέρεια Ιονίων Νήσων

16. Νησιά Ιονίου
17. Κέρκυρα
18. Ζάκυνθος
19. Κεφαλλονιά, Ιθάκη & Λευκάδα

Περιφέρεια Κεντρικής Μακεδονίας

20. Θεσσαλονίκη
21. Χαλκιδική
22. Όλυμπος & ακτές Πιερίας

Περιφέρεια Κρήτης

23. Κρήτη
24. Βόρεια Κρήτη
25. Νότια Κρήτη

Περιφέρεια Νοτίου Αιγαίου | Δωδεκάνησα

26. Δωδεκάνησα
27. Ρόδος
28. Κως

Περιφέρεια Νοτίου Αιγαίου | Κυκλάδες

29. Κυκλάδες
30. Σαντορίνη
31. Μύκονος

Περιφέρεια Πελοποννήσου

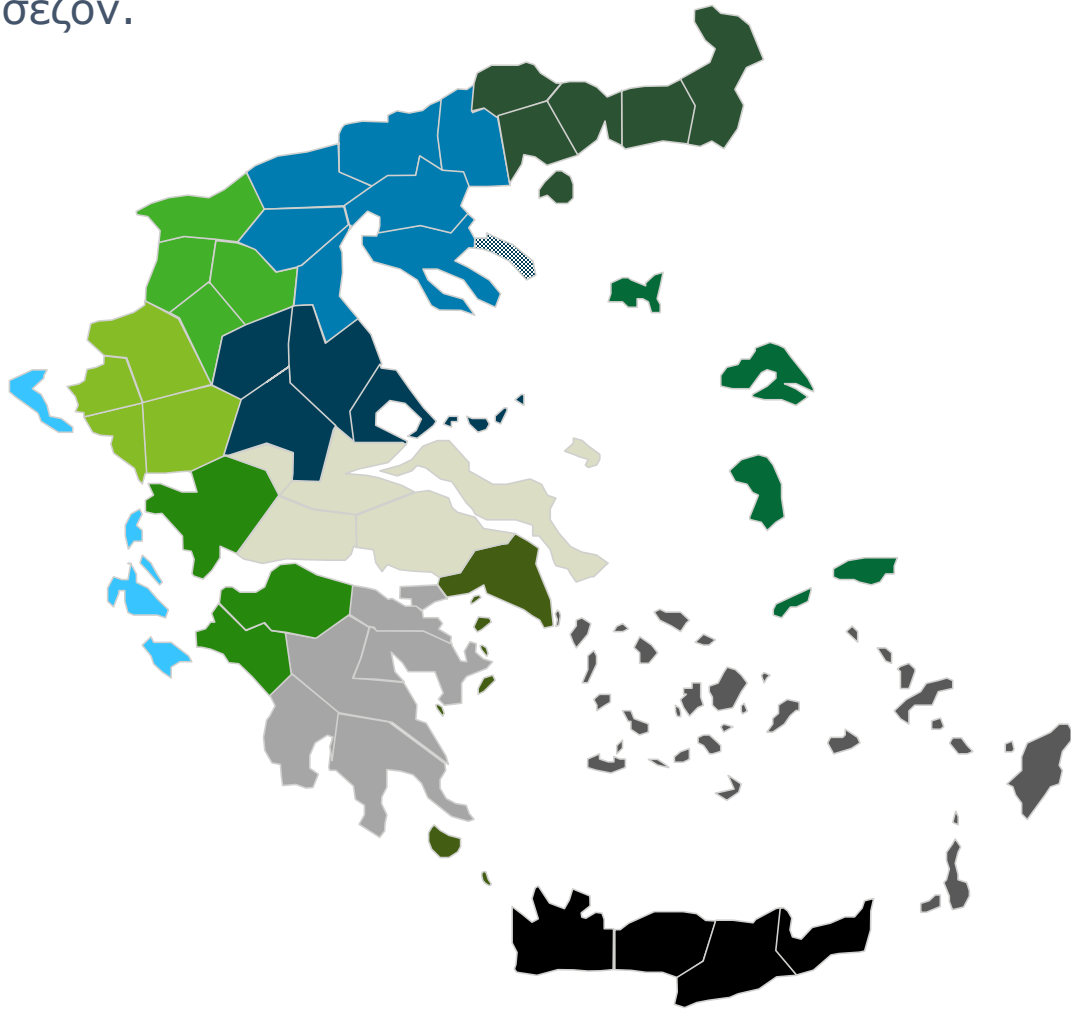
32. Βορειοανατολική Πελοπόννησος
33. Νότια Πελοπόννησος

Περιφέρεια Στερεάς Ελλάδας

34. Δελφοί, Παρνασσός & Ανατολική Στερεά Ελλάδα
35. Εύβοια & Σκύρος
36. Ευρυτανία

36 Προορισμοί σε όλη τη χώρα

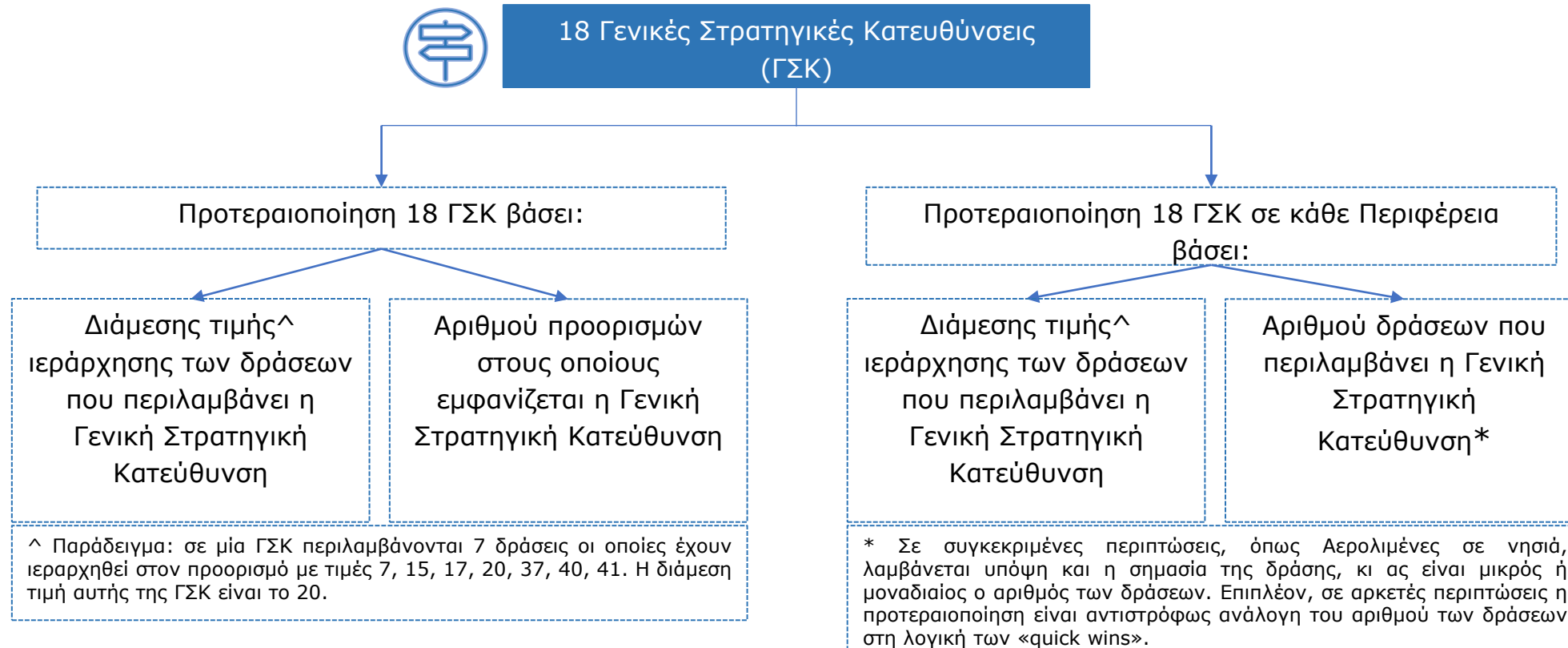
Στόχος των Σχεδίων Δράσης είναι η ανάπτυξη τουριστικών προϊόντων σε κάθε προορισμό ώστε να δημιουργηθεί ένα ενδιαφέρον και ελκυστικό μείγμα που θα προσελκύσει τουρίστες και θα διευρύνει τη σεζόν.



	Εδραιωμένο Προϊόν	Δυνατότητα Ανάπτυξης
Ήλιος & Θάλασσα	13	16
Yachting	4	17
Κρουαζιέρα	7	8
Πολιτιστικός		21
City Break	3	6
MICE	2	7
Αγροτουρισμός	1	16
Οικοτουρισμός	2	16
Αθλητικός	1	24
Γαστρονομικός	7	22
Ευεξίας		4

Μεθοδολογία Εξειδίκευσης Δράσεων

Στο σύνολο των 36 Σχεδίων Δράσης απαριθμούνται 1.921 Δράσεις δημόσιου χαρακτήρα για τους αντίστοιχους προορισμούς, οι οποίες κατόπιν σχετικής επεξεργασίας ομαδοποιήθηκαν σε 18 Γενικές Στρατηγικές Κατευθύνσεις.

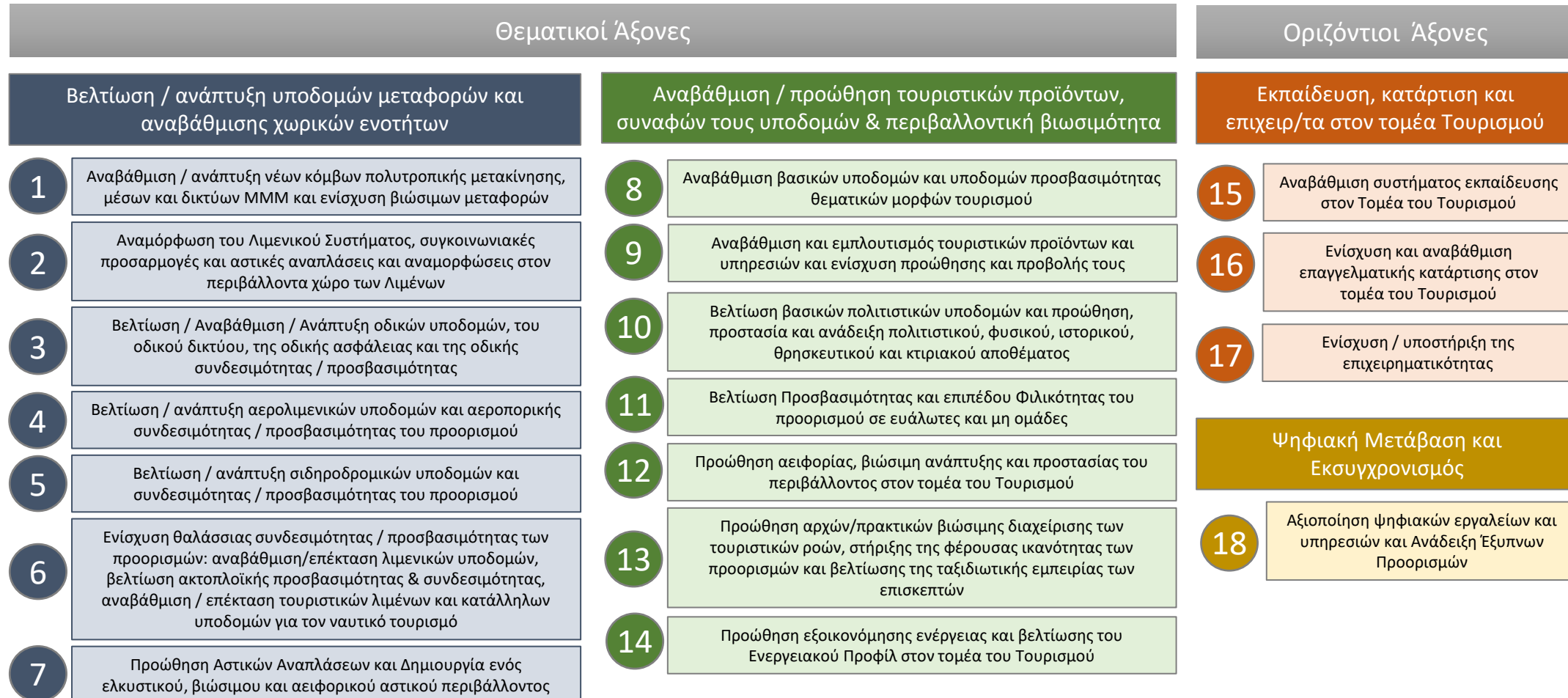


Σημαντική Σημείωση:

Η μελέτη των Σχεδίων Δράσης ολοκληρώθηκε το καλοκαίρι του 2021. Ως εκ τούτου, αρκετές από τις προτεινόμενες δράσεις που περιλαμβάνουν ενδέχεται να έχουν ήδη υλοποιηθεί.

Οι 18 Γενικές Στρατηγικές Κατευθύνσεις (ΓΣΚ)

Οι 18 Γενικές Στρατηγικές Κατευθύνσεις διακρίνονται σε τέσσερις άξονες, εκ των οποίων οι δύο – α) εκπαίδευσης, κατάρτισης και επιχειρηματικότητας και β) Ψηφιακής Μετάβασης και εκσυγχρονισμού – έχουν οριζόντιο χαρακτήρα, καθώς διατρέχουν κάθε δραστηριότητα του τομέα του Τουρισμού.



Οι 18 Γενικές Στρατηγικές Κατευθύνσεις (ΓΣΚ) (1)

Οι 18 Γενικές Στρατηγικές Κατευθύνσεις περιλαμβάνουν συγκεκριμένες κατηγορίες δράσεων οι οποίες διαμορφώνουν το περιεχόμενο και τον χαρακτήρα τους.

Γενική Στρατηγική Κατεύθυνση	Ενδεικτικές Κατηγορίες δράσεων που περιλαμβάνει
<p>1 Αναβάθμιση / ανάπτυξη νέων κόμβων πολυτροπικής μετακίνησης, μέσων και δικτύων MMM και ενίσχυση βιώσιμων μεταφορών και αστικής κινητικότητας</p>	<p>Αναβάθμιση & επέκταση δικτύου MMM και βελτίωση δημόσιας συγκοινωνίας, συγκοινωνιακών σταθμών και συνδεσιμότητας, Βελτίωση αστική κινητικότητας, Προώθηση βιώσιμων μεταφορών και εναλλακτικής αστικής κινητικότητας</p>
<p>2 Αναμόρφωση του Λιμενικού Συστήματος, συγκοινωνιακές προσαρμογές και αστικές αναπλάσεις και αναμορφώσεις στον περιβάλλοντα χώρο και γύρω από την περιοχή των Λιμένων</p>	<p>Αναμόρφωση λιμενικού συστήματος και ανάδειξη / στήριξη συμπληρωματικότητας, Αστική αναβάθμιση του περιβάλλοντος χώρου λιμένων / μαρινών</p>
<p>3 Βελτίωση / Αναβάθμιση / Ανάπτυξη οδικών υποδομών, του οδικού δικτύου, της οδικής ασφάλειας και της οδικής συνδεσιμότητας / προσβασιμότητας του προορισμού</p>	<p>Αναβάθμιση / ανάπτυξη νέων συγκοινωνιακών πυλών και κόμβων, Αναβάθμιση οδικού δικτύου και ασφάλειας, Βελτίωση οδικής συνδεσιμότητας</p>
<p>4 Βελτίωση / ανάπτυξη αερολιμενικών υποδομών και αεροπορικής συνδεσιμότητας / προσβασιμότητας του προορισμού</p>	<p>Βελτίωση / Αναβάθμιση / Ανάπτυξη αερολιμενικών υποδομών, αερολιμενικής προσπελασιμότητας και συνδεσιμότητας</p>

Οι 18 Γενικές Στρατηγικές Κατευθύνσεις (ΓΣΚ) (2)

Οι 18 Γενικές Στρατηγικές Κατευθύνσεις περιλαμβάνουν συγκεκριμένες κατηγορίες δράσεων οι οποίες διαμορφώνουν το περιεχόμενο και τον χαρακτήρα τους.

Γενική Στρατηγική Κατεύθυνση	Ενδεικτικές Κατηγορίες δράσεων που περιλαμβάνει
<p>5 Βελτίωση / ανάπτυξη σιδηροδρομικών υποδομών και συνδεσιμότητας / προσβασιμότητας του προορισμού</p>	<p>Αναβάθμιση σιδηροδρομικών υποδομών, προσπελασιμότητας και συνδεσιμότητας, Βελτίωση σιδηροδρομικού δικτύου</p>
<p>6 Ενίσχυση θαλάσσιας συνδεσιμότητας / προσβασιμότητας των προορισμών: αναβάθμιση/επέκταση λιμενικών υποδομών, βελτίωση ακτοπλοϊκής προσβασιμότητας & συνδεσιμότητας, αναβάθμιση / επέκταση τουριστικών λιμένων και κατάλληλων υποδομών για τον ναυτικό τουρισμό (κρουαζιέρα και σκάφη αναψυχής)</p>	<p>Αναβάθμιση λιμενικών υποδομών (και για κρουαζιερόποια), βελτίωση ακτοπλοϊκής προσβασιμότητας και συνδεσιμότητας, Αναβάθμιση Μαρινών και σχετικών υπηρεσιών, Δημιουργία / επέκταση υποδομών για ελλιμενισμό σκαφών αναψυχής, ενίσχυση δικτύου τουριστικών λιμένων</p>
<p>7 Προώθηση Αστικών Αναπλάσεων και Δημιουργία ενός ελκυστικού, βιώσιμου και αειφορικού αστικού περιβάλλοντος</p>	<p>Αξιοποίηση σημαντικών έργων υποδομής και αστικής ανάπλασης, Δημιουργία νέων χώρων πρασίνου, Αξιοποίηση και ανάδειξη κτιριακού αποθέματος προορισμού, Δημιουργία ενός ελκυστικού, βιώσιμου και αειφορικού αστικού / ημιαστικού περιβάλλοντος στον προορισμό</p>

Οι 18 Γενικές Στρατηγικές Κατευθύνσεις (ΓΣΚ) (3)

Οι 18 Γενικές Στρατηγικές Κατευθύνσεις περιλαμβάνουν συγκεκριμένες κατηγορίες δράσεων οι οποίες διαμορφώνουν το περιεχόμενο και τον χαρακτήρα τους.

Γενική Στρατηγική Κατεύθυνση	Ενδεικτικές Κατηγορίες δράσεων που περιλαμβάνει
<p>8 Αναβάθμιση βασικών υποδομών και υποδομών προσβασιμότητας θεματικών μορφών τουρισμού</p>	<p>Αναβάθμιση υποστηρικτικών υποδομών/εξοπλισμού υποδομών θεματικών μορφών τουρισμού, Βελτίωση προσβασιμότητας σε προορισμούς θεματικών μορφών τουρισμού (π.χ. S&B), Ανάπτυξη / αναβάθμιση / βελτίωση / αξιοποίηση υποδομών θεματικών μορφών τουρισμού</p>
<p>9 Αναβάθμιση και εμπλουτισμός τουριστικών προϊόντων και υπηρεσιών και ενίσχυση προώθησης και προβολής τους</p>	<p>Αναβάθμιση τουριστικών προϊόντων/υπηρεσιών μέσω εμπλουτισμού και ποιοτικής βελτίωσης τους, σύνδεση τουριστικού προϊόντος με άλλα τουριστικά προϊόντα, ανάπτυξη δράσεων εναλλακτικού τουρισμού, ανάπτυξη χρονολογίων εκδηλώσεων και βιωματικών εμπειριών, προώθηση/προβολή και ανάδειξη τουριστικών προϊόντων</p>
<p>10 Βελτίωση βασικών πολιτιστικών υποδομών και προώθηση, προστασία και ανάδειξη πολιτιστικού, φυσικού, ιστορικού, θρησκευτικού και κτιριακού αποθέματος</p>	<p>Βελτίωση βασικών υποδομών θεματικού τουρισμού (π.χ. μουσεία, αξιοθέατα, οικοτουριστικές υποδομές κ.α.), Προστασία και ανάδειξη ιστορικού, κτιριακού και αρχιτεκτονικού, θρησκευτικού, πολιτιστικού αποθέματος, Προώθηση εξωστρέφειας μουσείων και άλλων φορέων στον τομέα του πολιτισμού</p>
<p>11 Βελτίωση Προσβασιμότητας και επιπέδου Φιλικότητας του προορισμού σε ευάλωτες και μη ομάδες</p>	<p>Ενίσχυση του προφίλ / επιπέδου φιλικότητας του προορισμού για άτομα με αναπηρία και μειωμένη κινητικότητα</p>

Οι 18 Γενικές Στρατηγικές Κατευθύνσεις (ΓΣΚ) (4)

Οι 18 Γενικές Στρατηγικές Κατευθύνσεις περιλαμβάνουν συγκεκριμένες κατηγορίες δράσεων οι οποίες διαμορφώνουν το περιεχόμενο και τον χαρακτήρα τους.

Γενική Στρατηγική Κατεύθυνση	Ενδεικτικές Κατηγορίες δράσεων που περιλαμβάνει
<p>12 Προώθηση αειφορίας, βιώσιμη ανάπτυξης και προστασίας του περιβάλλοντος στον τομέα του Τουρισμού</p>	<p>Βελτίωση βιωσιμότητας και περιβαλλοντικής διαχείρισης υποδομών θεματικών μορφών τουρισμού και υποδομών μεταφορών (π.χ. λιμάνια), Βιώσιμη ανάπτυξη, διαχείριση και περιβαλλοντική προστασία φυσικών και τουριστικών πόρων, Διατήρηση, προστασία, ανάδειξη, ανάπτυξη φυσικής & πολιτιστικής κληρονομιάς</p>
<p>13 Προώθηση αρχών/πρακτικών βιώσιμης διαχείρισης των τουριστικών ροών, στήριξης της φέρουσας ικανότητας των προορισμών και βελτίωσης της ταξιδιωτικής εμπειρίας των επισκεπτών</p>	<p>Βελτίωση/αναβάθμιση ταξιδιωτικής εμπειρίας επισκεπτών, Πρακτικές αποτελεσματικής διαχείρισης επισκεπτών κρουαζιέρας, Στήριξη φέρουσας ικανότητας προορισμού, προστασίας τοπικής αρχιτεκτονικής και διαχείρισης τουριστικών ροών, Συμμετοχή σε Προγράμματα αειφορίας και βιωσιμότητας</p>
<p>14 Προώθηση εξοικονόμησης ενέργειας και βελτίωσης του Ενεργειακού Προφίλ στον τομέα του Τουρισμού</p>	<p>Αξιοποίηση Ανανεώσιμων Πηγών Ενέργειας και εξοικονόμηση ενέργειας, Βελτίωση ενεργειακού προφίλ προορισμού (π.χ. απολιγνιτοποίηση)</p>

Οι 18 Γενικές Στρατηγικές Κατευθύνσεις (ΓΣΚ) (5)

Οι 18 Γενικές Στρατηγικές Κατευθύνσεις περιλαμβάνουν συγκεκριμένες κατηγορίες δράσεων οι οποίες διαμορφώνουν το περιεχόμενο και τον χαρακτήρα τους.

Γενική Στρατηγική Κατεύθυνση

Ενδεικτικές Κατηγορίες δράσεων που περιλαμβάνει

15

Αναβάθμιση συστήματος εκπαίδευσης στον Τομέα του Τουρισμού

Αναβάθμιση συστήματος εκπαίδευσης και κατάρτισης επαγγελματιών του τουριστικού τομέα, σύνδεση τουριστικών προϊόντων με εξειδικευμένα εκπαιδευτικά προγράμματα

16

Ενίσχυση και αναβάθμιση επαγγελματικής κατάρτισης στον τομέα του Τουρισμού

Ενίσχυση και αναβάθμιση δεξιοτήτων επαγγελματιών των κλάδων που σχετίζονται με τον Τουρισμό

17

Ενίσχυση / υποστήριξη της επιχειρηματικότητας

Ενίσχυση / υποστήριξη επιχειρηματικότητας και ίδρυσης καινοτόμων επιχειρήσεων, Διαμόρφωση κουλτούρας συνεργατικών σχημάτων και δικτύωσης, παροχή κινήτρων σε τουριστικές και σχετιζόμενες με αυτές επιχειρήσεις, Εκσυγχρονισμός και επικαιροποίηση ρυθμιστικού πλαισίου, Δράσεις προώθησης και προβολής επιχειρήσεων

18

Αξιοποίηση ψηφιακών εργαλείων και υπηρεσιών και Ανάδειξη Έξυπνων Προορισμών


Αξιοποίηση ψηφιακών εργαλείων, υπηρεσιών και έξυπνων εφαρμογών για ενίσχυση θεματικών μορφών τουρισμού, Αξιοποίηση / υιοθέτηση εργαλείων «έξυπνου» προορισμού, Προώθηση ψηφιακής προβολής, προώθησης και διαχείρισης προορισμού, Αξιοποίηση ψηφιακών εργαλείων για προώθηση απρόσκοπτης πρόσβασης

2. Προτεραιοποίηση των 18 Γενικών Στρατηγικών Κατευθύνσεων στο σύνολο των Δράσεων και των Προορισμών

Προτεραιοποίηση των 18 ΓΣΚ – Πως διαβάζεται

Οι 18 ΓΣΚ προτεραιοποιήθηκαν βάσει της διάμεσης τιμής της ιεράρχησης σε κάθε προορισμό των δράσεων που περιλαμβάνουν και του αριθμού των προορισμών στους οποίους εμφανίζονται. Τα αποτελέσματα αποτυπώνονται σε Πίνακα και κατανέμονται σε τεταρτημόρια, ως ακολούθως:

Matrix Γενικών Στρατηγικών Κατευθύνσεων



Κρίσιμες ΓΣΚ

περιλαμβάνουν δράσεις κρίσιμης σημασίας για τον τομέα του Τουρισμού οι οποίες έχουν στοχευμένο χαρακτήρα αλλά υψηλή επίδραση στον προορισμό και κατ' επέκταση και σε εθνικό επίπεδο

ΓΣΚ Οριζόντιου Εθνικού Χαρακτήρα

περιλαμβάνουν δράσεις υψηλής προτεραιοποίησης που απαντώνται στην πλειοψηφία των προορισμών, και επομένως έχουν οριζόντια εθνική διάσταση

ΓΣΚ Συμπληρωματικής Οριζόντιας Διάστασης

περιλαμβάνουν δράσεις χαμηλής προτεραιοποίησης αλλά που προσδιορίζονται ως αναγκαίες σε πολύ υψηλό αριθμό προορισμών, έχοντας συμπληρωματικό οριζόντιο χαρακτήρα

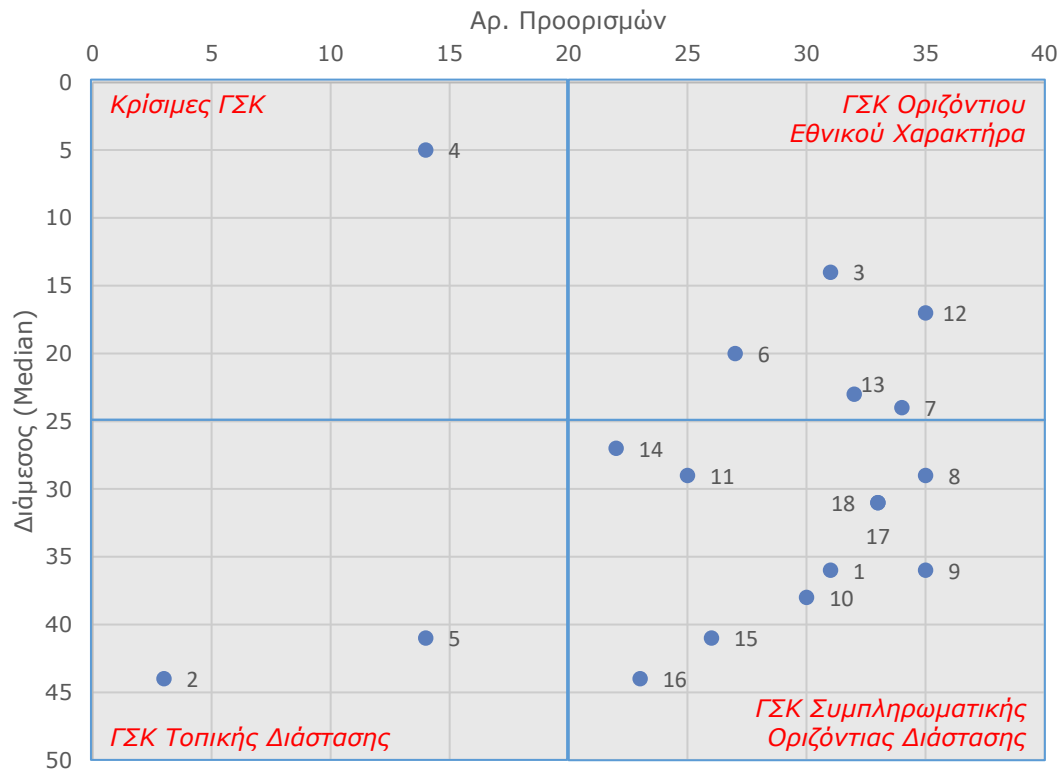
ΓΣΚ Τοπικής Διάστασης

περιλαμβάνουν δράσεις χαμηλής προτεραιοποίησης που προσδιορίζονται σε λίγους προορισμούς, έχοντας στενή / τοπική διάσταση, αλλά σημαντική επίπτωση στους προορισμούς

Προτεραιοποίηση των 18 ΓΣΚ

Ο παρακάτω Πίνακας αποτυπώνει συγκεντρωτικά την προτεραιοποίηση που προκύπτει για κάθε ΓΣΚ. Η υψηλότερη συγκέντρωση εντοπίζεται σε ΓΣΚ συμπληρωματικού χαρακτήρα, ενώ σημαντικός είναι ο αριθμός των ΓΣΚ που περιλαμβάνουν κρίσιμα έργα και έργα οριζόντιου χαρακτήρα.

Matrix Γενικών Στρατηγικών Κατεύθυνσεων



● Αρ. Γενικής Στρατηγικής Κατεύθυνσης

Κρίσιμες ΓΣΚ

- 4 Βελτίωση / ανάπτυξη αερολιμενικών υποδομών και αεροπορικής συνδεσιμότητας / προσβασιμότητας του προορισμού

ΓΣΚ Οριζόντιου Εθνικού Χαρακτήρα

- 3 Βελτίωση / Αναβάθμιση / Ανάπτυξη οδικών υποδομών, του οδικού δικτύου, της οδικής ασφάλειας και της οδικής συνδεσιμότητας / προσβασιμότητας του προορισμού
- 12 Προώθηση αιφορίας, βιώσιμη ανάπτυξης και προστασίας του περιβάλλοντος στον τομέα του Τουρισμού
- 6 Ενίσχυση θαλάσσιας συνδεσιμότητας / προσβασιμότητας των προορισμών: αναβάθμιση/επέκταση λιμενικών υποδομών, βελτίωση ακτοπολικής προσβασιμότητας & συνδεσιμότητας, αναβάθμιση / επέκταση τουριστικών λιμένων και κατάλληλων υποδομών για τον ναυτικό τουρισμό (κρουαζιέρα και σκάφη αναψυχής)

ΓΣΚ Συμπληρωματικής Οριζόντιας Διάστασης

- 8 Αναβάθμιση βασικών υποδομών και υποδομών προσβασιμότητας θεματικών μορφών τουρισμού
- 17 Ενίσχυση / υποστήριξη της επιχειρηματικότητας
- 18 Αξιοποίηση ψηφιακών εργαλείων και υπηρεσιών και Ανάδειξη Έξυπνων Προορισμών

ΓΣΚ Τοπικής Διάστασης

- 2 Αναμόρφωση του Λιμενικού Συστήματος, συγκοινωνιακές προσαρμογές και αστικές αναπλάσεις και αναμορφώσεις στον περιβάλλοντα χώρο και γύρω από την περιοχή των Λιμένων
- 5 Βελτίωση / ανάπτυξη σιδηροδρομικών υποδομών και συνδεσιμότητας / προσβασιμότητας του προορισμού

Γενική Στρατηγική Κατεύθυνση 15 (Σύστημα Εκπαίδευσης)

Η ΓΣΚ15 – Αναβάθμιση του συστήματος εκπαίδευσης στον τομέα του Τουρισμού, παρά το γεγονός ότι εμφανίζει χαμηλή διάμεση τιμή, είναι κρίσιμη λόγω του οριζόντιου χαρακτήρα της, καθώς αφορά την εκπαίδευση των εργαζομένων στον τομέα του Τουρισμού αλλά και ευρύτερα, όπως την εκπαίδευση δημοσίων υπαλλήλων που σχετίζονται με τον τομέα του Τουρισμού (π.χ. Δήμους, Περιφέρειες, άλλους φορείς τοπικής αυτοδιοίκησης όπως φορείς Διαχείρισης Τουριστικών Προορισμών και Προσβάσεων κλπ).

Γενική Στρατηγική Κατεύθυνση

Ενδεικτικές Κατηγορίες δράσεων που περιλαμβάνει

15

Αναβάθμιση συστήματος εκπαίδευσης στον Τομέα του Τουρισμού

Αναβάθμιση συστήματος εκπαίδευσης και κατάρτισης επαγγελματιών του τουριστικού τομέα, σύνδεση τουριστικών προϊόντων με εξειδικευμένα εκπαιδευτικά προγράμματα

Πιο συγκεκριμένα, η Γενική Στρατηγική Κατεύθυνση 15 περιλαμβάνει δράσεις οι οποίες αφορούν κυρίως (ενδεικτικά) :

- Εκσυγχρονισμός και αναβάθμιση των τουριστικών σπουδών και των προγραμμάτων τουριστικής εκπαίδευσης στην Ελλάδα σύμφωνα με τις νέες τάσεις στον τουρισμό και τις ανάγκες της αγοράς.
- Εκπαίδευση εργαζομένων σε δημόσιους φορείς-υπηρεσίες με στόχο την αποτελεσματική διαχείριση των αυξημένων αναγκών κατά τους θερινούς μήνες.
- Υλοποίηση στοχευμένων προγραμμάτων κατάρτισης σύμφωνα με τις ανάγκες της αγοράς και απόκτησης επαγγελματικής εμπειρίας στον τουριστικό τομέα καθώς και εξειδίκευσης στον τεχνολογικό τομέα.
- Προώθηση της περιβαλλοντικής βιωσιμότητας και προστασίας των περιοχών οικοτουριστικού ενδιαφέροντος.
- Ενίσχυση του δικτύου των κέντρων πληροφόρησης και των δράσεων των Φορέων Διαχείρισης ώστε το μεγαλύτερο εύρος των οικοτουριστικών δραστηριοτήτων να συνοδεύεται από πληροφοριακό υλικό και εκπαιδευτικά και ενημερωτικά προγράμματα.
- Εκπαιδευτικά προγράμματα που θα απευθύνονται σε μαθητές ,θα διοργανώνονται μέσω των σχολικών μονάδων και θα φιλοξενούνται σε αγροτουριστικές μονάδες της περιοχής.
- Εκπαιδευτικά προγράμματα και εκστρατείες ενημέρωσης των επισκεπτών για την ευαισθητοποίηση / κινητοποίηση της περιβαλλοντικής συνείδησης και την ενημέρωση για τα είδη της χλωρίδας και της πανίδας και τη διατήρηση της βιοποικιλότητας.

Γενική Στρατηγική Κατεύθυνση 16 (Επαγγελματική Κατάρτιση)

Η ΓΣΚ16 – Ενίσχυση και αναβάθμιση επαγγελματικής κατάρτισης στον τομέα του Τουρισμού, παρά το γεγονός ότι εμφανίζει χαμηλή διάμεση τιμή, είναι κρίσιμη λόγω του οριζόντιου χαρακτήρα της, καθώς αφορά τη σύνδεση των προγραμμάτων σπουδών με τις ανάγκες της αγοράς και την ανάπτυξη δράσεων εξειδικευμένης εκπαίδευσης και κατάρτισης στον τομέα του Τουρισμού και σε συγκεκριμένα τουριστικά προϊόντα.

Γενική Στρατηγική Κατεύθυνση

Ενδεικτικές Κατηγορίες δράσεων που περιλαμβάνει

16

Ενίσχυση και αναβάθμιση επαγγελματικής κατάρτισης στον τομέα του Τουρισμού

Ενίσχυση και αναβάθμιση δεξιοτήτων επαγγελματιών των κλάδων που σχετίζονται με τον Τουρισμό

Πιο συγκεκριμένα, η Γενική Στρατηγική Κατεύθυνση 16 περιλαμβάνει δράσεις οι οποίες αφορούν κυρίως (ενδεικτικά) :

- Σύνδεση προγραμμάτων σπουδών εκπαίδευσης και κατάρτισης με τις ανάγκες της αγοράς.
- Εξέταση υφιστάμενων ρυθμίσεων για ξεναγούς και παροχή απαιτήσεων / προτύπων με στόχο την αύξηση της απασχόλησης τοπικά εκπαιδευμένων, και κατά περίπτωση, πιστοποιημένων, ξεναγών.
- Συμμετοχή σε διεθνείς εκθέσεις γαστρονομικού ενδιαφέροντος για την προώθηση των τοπικών παραγόμενων προϊόντων.
- Σύνδεση προγραμμάτων internship και ανταλλαγής φοιτητών με προσφορά θέσεων εργασίας σε πολιτιστικούς χώρους του προορισμού.

Γενική Στρατηγική Κατεύθυνση 17 (Επιχειρηματικότητα)

Η ΓΣΚ 17 – Ενίσχυση/υποστήριξη της επιχειρηματικότητας, παρά το γεγονός ότι εμφανίζει χαμηλή διάμεση τιμή, είναι κρίσιμη λόγω του οριζόντιου χαρακτήρα της, καθώς αφορά δράσεις οι οποίες είναι προσαρμοσμένες στα χαρακτηριστικά της ελληνικής επιχειρηματικότητας και συνδέονται είτε άμεσα είτε έμμεσα με την πλειονότητα των δράσεων των υπολοίπων 17 Γενικών Στρατηγικών Κατευθύνσεων.

Γενική Στρατηγική Κατεύθυνση

Ενδεικτικές Κατηγορίες δράσεων που περιλαμβάνει

17

Ενίσχυση / υποστήριξη της επιχειρηματικότητας

Ενίσχυση / υποστήριξη επιχειρηματικότητας και ίδρυσης καινοτόμων επιχειρήσεων, Διαμόρφωση κουλτούρας συνεργατικών σχημάτων και δικτύωσης, παροχή κινήτρων σε τουριστικές και σχετιζόμενες με αυτές επιχειρήσεις, Εκσυγχρονισμός και επικαιροποίηση ρυθμιστικού πλαισίου, Δράσεις προώθησης και προβολής επιχειρήσεων

Πιο συγκεκριμένα, η Γενική Στρατηγική Κατεύθυνση 17 περιλαμβάνει δράσεις οι οποίες αφορούν κυρίως (ενδεικτικά) :

- Δράσεις προώθησης κοινών κανονιστικών προτύπων, όπως: Διαμόρφωση κοινού κανονιστικού πλαισίου λειτουργίας για κάθε τύπο και κατηγορία καταλύματος,
- Στήριξη ανάπτυξης νεοφυών επιχειρήσεων στον τομέα του τουρισμού
- Ολοκληρωμένο θεσμικό πλαίσιο λειτουργίας αγροτουριστικών μονάδων που θα είναι σύμφωνο με τα ευρωπαϊκά πρότυπα και εξειδικευμένο / προσαρμοσμένο στις ιδιαιτερότητες της ελληνικής επιχειρηματικότητας,
- Διαμόρφωση κοινού πλαισίου υγειονομικών πρωτοκόλλων.
- Παροχή κινήτρων συμμόρφωσης των επιχειρήσεων ως προς τη βιώσιμη ανάπτυξη και την προστασία του περιβάλλοντος και την ενεργειακή αναβάθμιση.
- Προσέλκυση ιδιωτικών κεφαλαίων και δυνατότητες αξιοποίησης των λιμενικών τελών τα οποία θα συμβάλουν στην υλοποίηση έργων βελτίωσης και αναβάθμισης των λιμενικών υποδομών.
- Παροχή κινήτρων για την ενασχόληση του πληθυσμού με τον τομέα της αγροδιατροφής.
- Πιστοποίηση ποιότητας και καταλληλότητας των υποδομών και των παρεχόμενων υπηρεσιών των οργανωμένων παραλιών.

Γενική Στρατηγική Κατεύθυνση 18 (Ψηφιακά)

Η ΓΣΚ18 - Αξιοποίηση ψηφιακών εργαλείων και υπηρεσιών και Ανάδειξη Έξυπνων Προορισμών, παρά το γεγονός ότι εμφανίζει σχετικά χαμηλή διάμεση τιμή ως αποτέλεσμα της αυξημένης βαρύτητας που δίνει η μεθοδολογία αξιολόγησης στην προσβασιμότητα, είναι κρίσιμη λόγω του οριζόντιου χαρακτήρα της, καθώς διαπερνά όλα τα τουριστικά προϊόντα και παρουσιάζει σχεδόν σε όλες τις Περιφέρειες υψηλό αριθμό Δράσεων.

Γενική Στρατηγική Κατεύθυνση

Ενδεικτικές Κατηγορίες δράσεων που περιλαμβάνει

18

Αξιοποίηση ψηφιακών εργαλείων και υπηρεσιών και Ανάδειξη Έξυπνων Προορισμών

Αξιοποίηση ψηφιακών εργαλείων, υπηρεσιών και έξυπνων εφαρμογών για ενίσχυση θεματικών μορφών τουρισμού, Αξιοποίηση / υιοθέτηση εργαλείων «έξυπνου» προορισμού, Προώθηση ψηφιακής προβολής, προώθησης και διαχείρισης προορισμού, Αξιοποίηση ψηφιακών εργαλείων για προώθηση απρόσκοπτης πρόσβασης

Πιο συγκεκριμένα, η Γενική Στρατηγική Κατεύθυνση 18 περιλαμβάνει δράσεις οι οποίες αφορούν κυρίως (ενδεικτικά) :

- Την προώθηση της ευρυζωνικότητας δικτύου 5G και πρόσβασης Wi-Fi στον αστικό ιστό.
- Τη δημιουργία σύγχρονης και εύχρηστης ολοκληρωμένης ψηφιακής πύλης και διαδραστικού χάρτη ανά τουριστικό προϊόν / προϊόν.
- Την ανάπτυξη / επέκταση παρεχόμενων ψηφιακών υπηρεσιών δημόσιων αρχών και οργανισμών προς επιχειρήσεις, πολίτες και επισκέπτες.
- Τη δημιουργία Digital info points στις πύλες εισόδου (αεροδρόμια και λιμάνια) και στα κεντρικά σημεία των κυριότερων οικισμών με αναλυτικές πληροφορίες για το τουριστικό προϊόν του κάθε προορισμού.
- Τη δημιουργία πολυχώρων ψηφιακής αναπαράστασης ιστορικών και άλλων πόρων άυλης πολιτιστικής κληρονομιάς και χρήση τεχνολογιών ψηφιακής αφήγησης και περιήγησης.
- Δράσεις βελτιστοποίησης πρόσβασης του κοινού στους πολιτιστικούς χώρους.
- Βελτίωση των υποδομών του οδικού δικτύου (π.χ. νέοι φωτεινοί σηματοδότες χαμηλής τάσης Led, σύγχρονο ηλεκτροφωτισμό με «έξυπνα» φωτιστικά σώματα LED, νέες πινακίδες πληροφόρησης των οδηγών τεχνολογίας Full Matrix.

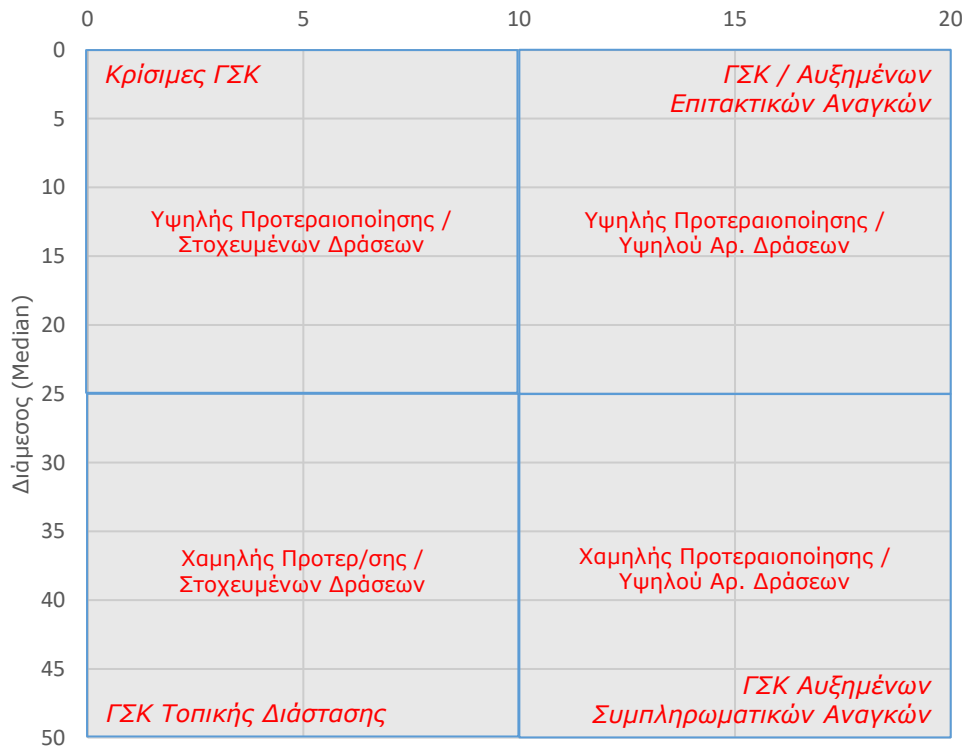
3. Προτεραιοποίηση των 18 Γενικών Στρατηγικών Κατευθύνσεων σε κάθε Περιφέρεια

Προτεραιοποίηση των 18 ΓΣΚ ανά Περιφέρεια – Πώς διαβάζεται

Οι 18 ΓΣΚ προτεραιοποιήθηκαν σε κάθε Περιφέρεια βάσει της διάμεσης τιμής της ιεράρχησης των δράσεων και του αριθμού των δράσεων που έχουν προσδιοριστεί ανά προορισμό και τουριστικό προϊόν. Τα αποτελέσματα αποτυπώνονται σε Πίνακα και κατανέμονται σε τεταρτημόρια, ως ακολούθως:

Περιφέρεια "x"

Αρ. Δράσεων



Κρίσιμες ΓΣΚ

περιλαμβάνουν περιορισμένο αριθμό δράσεων κρίσιμης σημασίας τα οποία έχουν στοχευμένο χαρακτήρα αλλά υψηλή επίδραση στον προορισμό / στο προϊόν και κατ' επέκταση σε εθνικό επίπεδο

ΓΣΚ Αυξημένων Επιτακτικών Αναγκών

περιλαμβάνουν υψηλό αριθμό δράσεων υψηλής προτεραιοποίησης και επομένως αντικατοπτρίζουν αυξημένο αριθμό παρεμβάσεων που θα απαντήσουν σε επιτακτικές ανάγκες

ΓΣΚ Αυξημένων Συμπληρωματικών Αναγκών

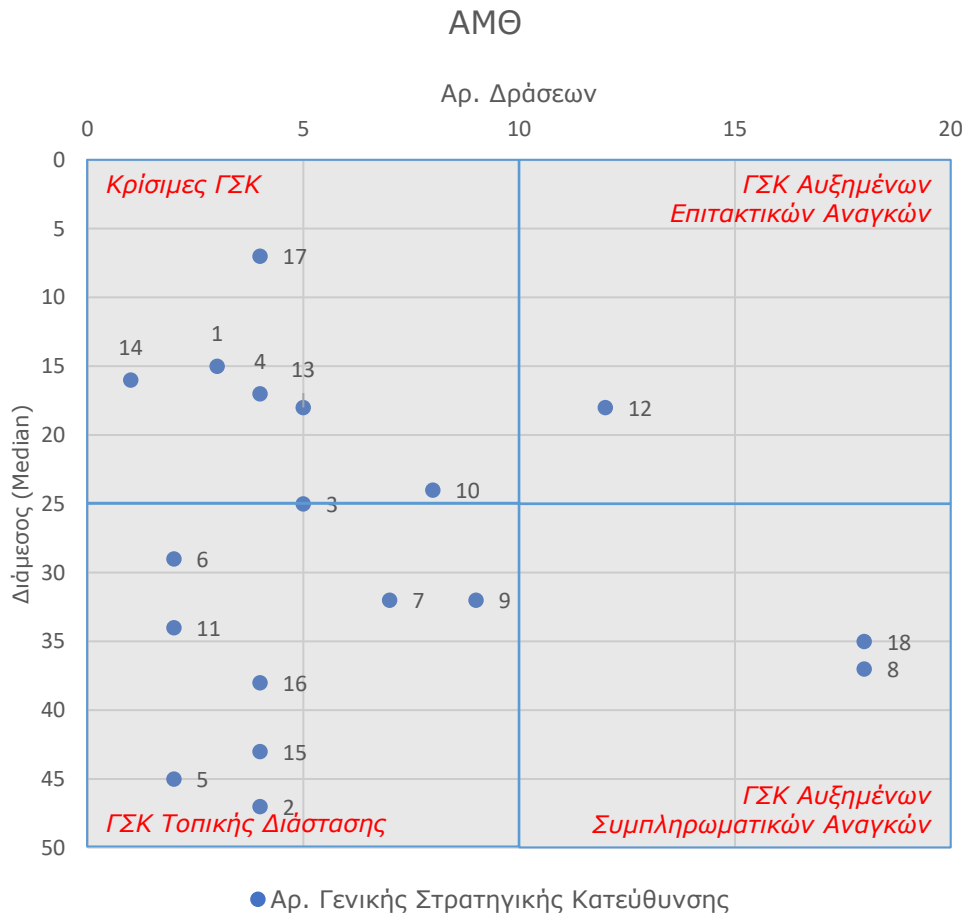
περιλαμβάνουν υψηλό αριθμό δράσεων χαμηλής προτεραιοποίησης και επομένως αντικατοπτρίζουν αυξημένο αριθμό παρεμβάσεων που θα απαντήσουν σε ανάγκες συμπληρωματικού χαρακτήρα

ΓΣΚ Τοπικής Διάστασης

Περιλαμβάνουν περιορισμένο αριθμό δράσεων χαμηλής προτεραιοποίησης, έχοντας στενή / τοπική διάσταση, αλλά συχνά σημαντική επίπτωση σε προορισμούς / προϊόντα

Ανατολική Μακεδονία - Θράκη | Προτεραιοποίηση 18 ΓΣΚ

Οι σημαντικότερες δράσεις σχετίζονται με τη βελτίωση των αερολιμενικών υποδομών και της αεροπορικής συνδεσιμότητας, την αναβάθμιση στις πύλες εισόδου και ιδίως στους Μεθωριακούς Σταθμούς, τη βελτίωση του οδικού δικτύου και της συνδεσιμότητας των κόμβων εισόδου, τη βελτίωση της αστικής κινητικότητας, την προστασία και ανάδειξη πολιτιστικού και περιβαλλοντικού αποθέματος, τη αντιμετώπιση της κλιματικής αλλαγής και την προστασία του παράκτιου μετώπου, τη βελτίωση της εμπειρίας των επισκεπτών και τέλος την ενίσχυση της βιωσιμότητας των προορισμών της Περιφέρειας. Το σύνολο των δράσεων παρουσιάζεται στο Παράρτημα.



Κρίσιμες ΓΣΚ / Ενδεικτική Εξειδίκευση

4	Βελτίωση / ανάπτυξη αερολιμενικών υποδομών και αεροπορικής συνδεσιμότητας / προσβασιμότητας του προορισμού	Βελτίωση / αναβάθμιση Αερ/να Αλεξ/λης και προσέλκυση επενδυτή, Εκσυγχρονισμός Ελικ/μιο Σαμοθράκης, Βελτίωση συνδεσιμότητας Αερ/να Καβάλας
1	Αναβάθμιση / ανάπτυξη νέων κόμβων πολυτροπικής μετακίνησης, μέσων και δικτύων ΜΜΜ και ενίσχυση βιώσιμων μεταφορών και αστικής κινητικότητας	ΣΒΑΚ Αλεξ/λης, Ξάνθης, Κομοτηνής, Βελτίωση ΜΜΜ, Χωροθέτηση επαγγ/τιών τουρισμού και μεταφορών σε πύλες εισόδου
13	Πρώθηση αρχών/πρακτικών βιώσιμης διαχείρισης των τουριστικών ροών, στήριξης της φέρουσας ικανότητας των προορισμών και βελτίωσης της ταξιδιωτικής εμπειρίας των επισκεπτών	Αναβάθμιση Μεθωριακών Σταθμών Αναβάθμιση υποδομών πληροφόρησης, αναμονής, υγιεινής σε συγκοιν/κούς κόμβους
10	Βελτίωση βασικών πολιτιστικών υποδομών και πρόωση, προστασία και ανάδειξη πολιτιστικού, φυσικού, ιστορικού, θρησκευτικού και κτιριακού αποθέματος	Πολιτιστική διαδρομή Εγνατίας (ΔΙΑΖΩΜΑ) Συντήρηση / αναβάθμιση υποδομών και χώρων πολιτιστικού τουρισμού
3	Βελτίωση / Αναβάθμιση / Ανάπτυξη οδικών υποδομών, του οδικού δικτύου, της οδικής ασφάλειας και της οδικής συνδεσιμότητας / προσβασιμότητας του προορισμού	Αναβάθμιση Κάθετοι Άξονες Εγνατίας Βελτίωση Οδικής Ασφάλειας / συντήρησης Βελτίωση συνδεσιμότητας κόμβων εισόδου
17	Ενίσχυση / υποστήριξη της επιχειρηματικότητας	Πλαίσιο λειτ/ργίας αγροτ/κών μονάδων Κανονιστικό πρότυπο λειτουργίας για κάθε τύπο και κατηγορία καταλύματος
14	Πρώθηση εξοικονόμησης ενέργειας και βελτίωσης του Ενεργειακού Προφίλ στον τομέα του Τουρισμού	Αξιοποίηση Δικτύου Αειφόρων Νησιών «Δάφνη» και πρόωση δράσεων για εξέλιξη Σαμοθράκης σε ενεργειακό αυτόνομο, έξυπνο και περιβαλλοντικά φιλικό προορισμό

ΓΣΚ Αυξημένων Επιτακτικών Αναγκών / Ενδεικτική Εξειδίκευση

12	Πρώθηση αειφορίας, βιώσιμη ανάπτυξης και προστασίας του περιβάλλοντος στον τομέα του Τουρισμού	ΣΒΑΚ Αλεξ/λης, Ξάνθης, Κομοτηνής, Βελτίωση ΜΜΜ, Χωροθέτηση επαγγ/τιών τουρισμού και μεταφορών σε πύλες εισόδου
----	--	--

ΓΣΚ Αυξημένων Συμπληρωματικών Αναγκών / Ενδεικτική Εξειδίκευση

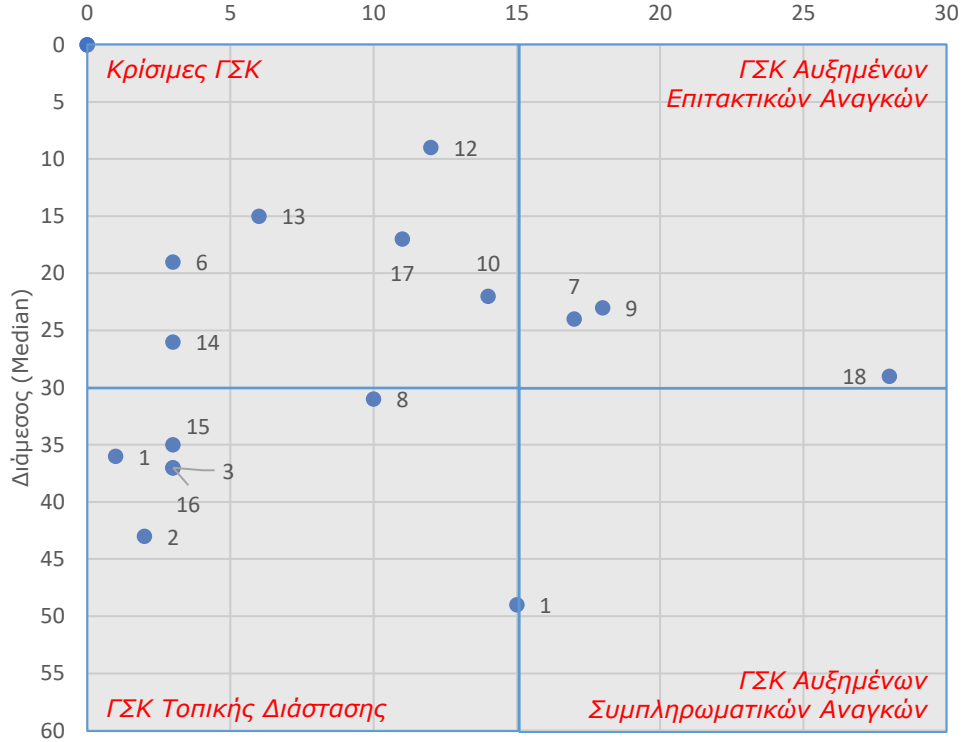
18	Αξιοποίηση ψηφιακών εργαλείων και υπηρεσιών και Ανάδειξη Έξυπνων Προορισμών	Δημιουργία σύγχρονης και ολοκληρωμένης ψηφιακής πύλης ανά προϊόν / προορισμό, Digital info points σε πύλες εισόδου του προορισμού, Ψηφιακές υπηρεσίες από δημόσιες αρχές και φορείς
----	---	---

Αττική | Προτεραιοποίηση 18 ΓΣΚ

Οι σημαντικότερες δράσεις στην Περιφέρεια Αττικής σχετίζονται με την ενίσχυση της θαλάσσιας συνδεσιμότητας και την αναβάθμιση των λιμενικών υποδομών, την προώθηση των Αστικών Αναπλάσεων και την εν γένει αναβάθμιση του αστικού χώρου και των λειτουργιών χαρακτηριστικών του (π.χ. αστικός φωτισμός), την αναβάθμιση των τουριστικών προϊόντων και την ενίσχυση προώθησης της προβολής τους, την βελτίωση των βασικών πολιτιστικών υποδομών με την ταυτόχρονη προστασία και ανάδειξη του πολιτιστικού αποθέματος, την προώθηση της βιώσιμης ανάπτυξης στον τομέα του Τουρισμού και την βελτίωση της ταξιδιωτικής εμπειρίας μέσω προώθησης πρακτικών βιώσιμης διαχείρισης των τουριστικών ροών και τέλος με την ενίσχυση της επιχειρηματικότητας στο σύνολο της Περιφέρειας.

ΑΤΤΙΚΗ

Αρ. Δράσεων



● Αρ. Γενικής Στρατηγικής Κατεύθυνσης

Κρίσιμες ΓΣΚ / Ενδεικτική Εξειδίκευση

- 6** Ενίσχυση θαλάσσιας συνδεσιμότητας / προσβασιμότητας των προορισμών: αναβάθμιση/επέκταση λιμενικών υποδομών, βελτίωση ακτοπλοϊκής προσβασιμότητας & συνδεσιμότητας
- 10** Βελτίωση βασικών πολιτιστικών υποδομών και προώθηση, προστασία και ανάδειξη πολιτιστικού, φυσικού, ιστορικού, θρησκευτικού και κτιριακού αποθέματος
- 12** Προώθηση αειφορίας, βιώσιμη ανάπτυξης και προστασίας του περιβάλλοντος στον τομέα του Τουρισμού
- 13** Προώθηση αρχών/πρακτικών βιώσιμης διαχείρισης τουριστικών ροών, στήριξης της φέρουσας ικανότητας των προορισμών και βελτίωσης της ταξιδιωτικής εμπειρίας των επισκεπτών
- 17** Ενίσχυση / υποστήριξη της επιχειρηματικότητας
- 14** Προώθηση εξοικονόμησης ενέργειας και βελτίωσης του Ενεργειακού Προφίλ στον τομέα του Τουρισμού

- Ενίσχυση / αναβάθμιση λιμενικών υποδομών σε Πειραιά και Λαύριο ως προς τις ανάγκες της κρουαζιέρας/Δράσεις λιμενικών υποδομών και ελιμμενισμού σκαφών
- Αναβάθμιση φωτισμού, τουριστικής σήμανσης, χώρων υποδοχής/προσβασιμότητας των πολιτιστικών πόρων/Ενοποίηση & ανάδειξη αρχαιολογικών μνημείων και πολλών πολιτιστικού, θρησκευτικού και ιστορικού ενδιαφέροντος
- Δημιουργία / προσαρμογή τακτικού προγράμματος ελέγχου των περιβαλλοντικών επιπτώσεων/Δημιουργία τακτικού προγράμματος αναστήλωσης και συντήρησης
- Προώθηση αστικής ανάπλασης της Πειραιϊκής/Υπογειοποίηση της γραμμής 1 του Μετρό από το Νέο Φάληρο προς τον Πειραιά
- Διοργάνωση εκδηλώσεων MICE/Διασύνδεση του συνεδριακού γραφείου Αθηνών με τον Σύνδεσμο Ελλήνων Επαγγελματιών Οργανωτών Συνεδρίων - HAPCO
- Ενεργειακή βελτιστοποίηση και αναβάθμιση του Κέντρου Επεξεργασίας Λυμάτων Ψυττάλειας, Ενίσχυση/αποκατάσταση του αστικού φωτισμού σε περιοχές του κέντρου με έλλειψη φωτισμού, Έξυπνος αστικός Φωτισμός

ΓΣΚ Αυξημένων Επιτακτικών Αναγκών / Ενδεικτική Εξειδίκευση

- 7** Προώθηση Αστικών Αναπλάσεων και Δημιουργία ενός ελκυστικού, βιώσιμου και αειφορικού αστικού περιβάλλοντος
- 9** Αναβάθμιση και εμπλουτισμός τουριστικών προϊόντων και υπηρεσιών και ενίσχυση προώθησης και προβολής τους
- 18** Αξιοποίηση ψηφιακών εργαλείων και υπηρεσιών και Ανάδειξη Έξυπνων Προορισμών

- Ανακαίνιση/ επανάχρηση εγκαταλελειμμένων ιστορικών κτιρίων, ενεργειακής/ αισθητικής αναβάθμισης δημόσιων κτιρίων/κατοικιών, Αναβάθμιση δικτύων ύδρευσης/ αποχέτ.
- Ολοκλήρωση εμβληματικών έργων χωρικής ανάπτυξης /Ενίσχυση προβολής και προώθησης του παραλιακού μετώπου και των νησιών
- Δημιουργία σύγχρονης και ολοκληρωμένης ψηφιακής πύλης ανά προϊόν / προορισμό, Ανάπτυξη έξυπνων προορισμών, Αξιοποίηση ψηφιακών εργαλείων ανά τουριστικό προϊόν π.χ. μουσεία / αρχ. χώρους

ΓΣΚ Τοπικής Διάστασης / Ενδεικτική Εξειδίκευση

- 8** Αναβάθμιση βασικών υποδομών και υποδομών προσβασιμότητας θεματικών μορφών τουρισμού
- 1** Αναβάθμιση / ανάπτυξη νέων κόμβων πολυτροπικής μετακίνησης, μέσω και δικτύων MMM και ενίσχυση βιώσιμων μεταφορών και αστικής κινητικότητας

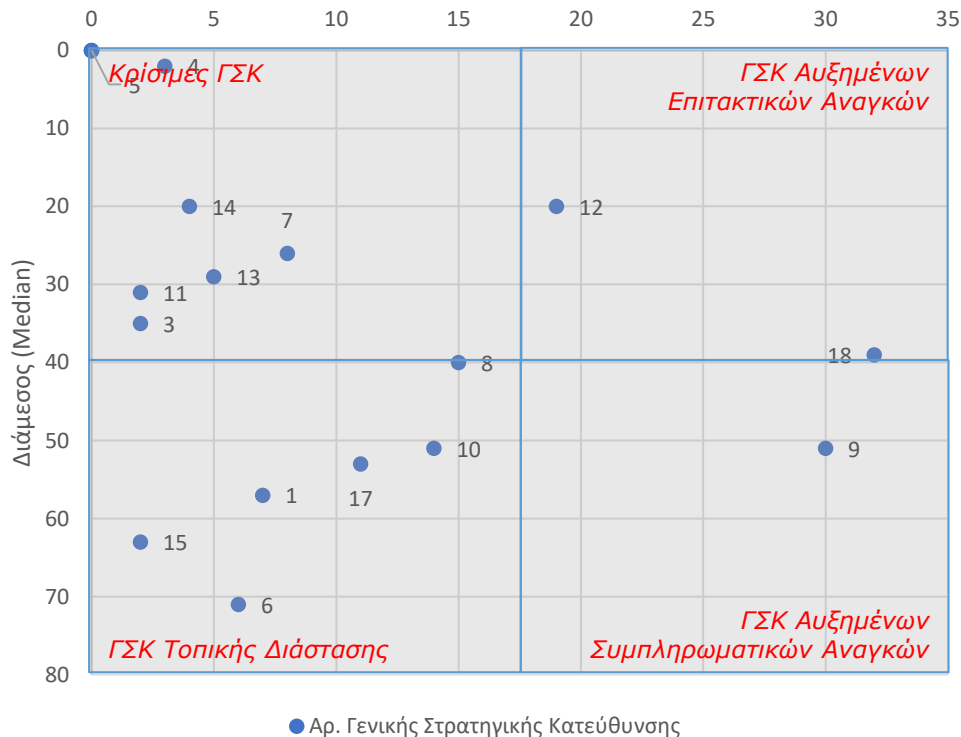
- Βελτίωση προσβασιμότητας και ποιοτικής αναβάθμισης σε υποδομές τουριστικών προϊόντων (π.χ. παραλίες), Χάραξη νέων και συντήρηση υφιστάμενων πεζοπορικών και ποδηλατικών διαδρομών (π.χ. ποδηλατόδρομος ριβιέρας)
- ΣΒΑΚ, Χώρος Στάθμευσης Τουριστικών Λεωφορείων, Νέος Σταθμός ΚΤΕΛ Αθηνών, Νέος Κεντρικός Σιδηροδρομικός Σταθμός, δράσεις βελτίωσης κινητικότητας στα νησιά, αναβάθμιση στόλου MMM, επέκταση μέσω σταθ. τροχιάς

Βόρειο Αιγαίο | Προτεραιοποίηση 18 ΓΣΚ

Οι σημαντικότερες δράσεις στην Περιφέρεια Βορείου Αιγαίου σχετίζονται με την αναβάθμιση των υποδομών προσβασιμότητας θεματικών μορφών τουρισμού, την προώθηση των Αστικών Αναπλάσεων, την προώθηση των πρακτικών βιώσιμης διαχείρισης των τουριστικών ροών, την προώθηση εξοικονόμησης ενέργειας και βελτίωσης του ενεργειακού προφίλ στον τομέα του τουρισμού, την βελτίωση των βασικών πολιτιστικών υποδομών με την ταυτόχρονη προστασία και ανάδειξη του πολιτιστικού αποθέματος, την προώθηση της βιώσιμης ανάπτυξης και προστασίας του περιβάλλοντος στον τομέα του Τουρισμού και την βελτίωση των πολιτιστικών υποδομών.

ΒΟΡΕΙΟ ΑΙΓΑΙΟ

Αρ. Δράσεων



Κρίσιμες ΓΣΚ / Ενδεικτική Εξειδίκευση

- 7** Προώθηση Αστικών Αναπλάσεων και Δημιουργία ενός ελκυστικού, βιώσιμου και αειφορικού αστικού περιβάλλοντος
- 8** Αναβάθμιση βασικών υποδομών και υποδομών προσβασιμότητας θεματικών μορφών τουρισμού
- 13** Προώθηση αρχών/πρακτικών βιώσιμης διαχείρισης των τουριστικών ροών, στήριξης της φέρουσας ικανότητας των προορισμών και βελτίωσης της ταξιδιωτικής εμπειρίας των επισκεπτών
- 14** Προώθηση εξοικονόμησης ενέργειας και βελτίωσης του Ενεργειακού Προφίλ στον τομέα του Τουρισμού
- Αναβάθμιση και αύξηση ελκυστικότητας των αστικών Κέντρων της Λέσβου, Λήμνου και Χίου, Εγκατάσταση φωτοβολταϊκών συστημάτων από το Δήμο Ικαρίας
- Βελτίωση του οδικού δικτύου που οδηγεί σε δημοφιλείς παραλίες, Υλοποίηση Σχεδίου Ασφάλειας Νερού Δήμου Σάμου
- Αναβάθμιση μέσω ενδοπεριφερειακής ακτοπολικής συνδεσιμότητας και ενδονησιωτικής συνδεσιμότητας,
 - Υποδομές πλήρους και απρόσκοπτης πρόσβασης για ΑμεΑ τόσο στον αστικό χώρο όσο και σε σημεία και υποδομές πολιτιστικού, οικοτουριστικού, αγροτουριστικού ενδιαφέροντος
- Προώθηση και προβολή δράσεων όπως οι εργασίες για την ενεργειακή αυτονομία του νησιού του Αγίου Ευστατίου και την μετατροπή του σε «Πράσινο Νησί», Δημιουργία και ανάπτυξη δικτύου έξυπνου αστικού φωτισμού

ΓΣΚ Αυξημένων Επιτακτικών Αναγκών / Ενδεικτική Εξειδίκευση

- 12** Προώθηση αειφορίας, βιώσιμη ανάπτυξης και προστασίας του περιβάλλοντος στον τομέα του Τουρισμού
- 18** Αξιοποίηση ψηφιακών εργαλείων και υπηρεσιών και Ανάδειξη Έξυπνων Προορισμών
- Διαμόρφωση Σχεδίων Ολοκληρωμένης Διαχείρισης των Παράκτιων Ζωνών, Προγράμματα εξοικονόμησης ενέργειας με εγκατάσταση τεχνολογίας LED σε δημόσιο φωτισμό, έξυπνους μετρητές, προγράμματα εξοικονόμησης νερού, ανάδειξη της ιδιαίτερης ιστορικής, λαογραφικής και πολιτιστικής φυσιογνωμίας των παραδοσιακών οικισμών.
- Εξιοποίηση ψηφιακών εργαλείων και υπηρεσιών για ενίσχυση τουρισμού Yachting, Εφαρμογή καινοτόμων τεχνολογικών λύσεων που σχετίζονται με την ανάπτυξη έξυπνων προορισμών

ΓΣΚ Τοπικής Διάστασης / Ενδεικτική Εξειδίκευση

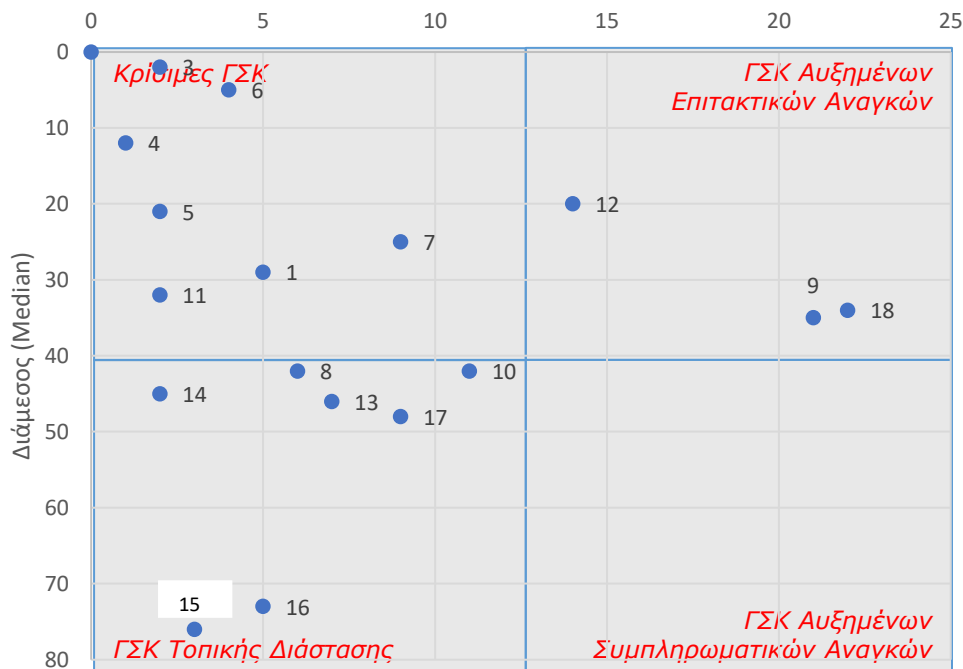
- 10** Βελτίωση βασικών πολιτιστικών υποδομών και προώθηση, προστασία και ανάδειξη πολιτιστικού, φυσικού, ιστορικού, θρησκευτικού και κτιριακού αποθέματος
- Δράσεις βελτίωσης των βασικών πολιτιστικών υποδομών, Εκσυγχρονισμός και βελτίωση εξοπλισμού μουσείων και πολιτιστικών κτιρίων, Συμμετοχή και υλοποίηση διακρατικών/ευρωπαϊκών προγραμμάτων για τη συνεργασία και την προώθηση του πολιτιστικού αποθέματος

Δυτική Ελλάδα | Προτεραιοποίηση 18 ΓΣΚ

Οι σημαντικότερες δράσεις στην Περιφέρεια Δυτικής Ελλάδας σχετίζονται με την αναβάθμιση του αστικού περιβάλλοντος, την ενίσχυση των δικτύων ΜΜΜ και της αστικής κινητικότητας, την βελτίωση προσβασιμότητας στους προορισμούς από ευάλωτες ομάδες, την βελτίωση των βασικών πολιτιστικών υποδομών με την ταυτόχρονη προστασία και ανάδειξη του πολιτιστικού αποθέματος, και την προώθηση της βιώσιμης ανάπτυξης και προστασίας του περιβάλλοντος στον τομέα του Τουρισμού.

ΔΥΤΙΚΗ ΕΛΛΑΔΑ

Αρ. Δράσεων



● Αρ. Γενικής Στρατηγικής Κατεύθυνσης

Κρίσιμες ΓΣΚ / Ενδεικτική Εξειδίκευση

7

Προώθηση Αστικών Αναπλάσεων και Δημιουργία ενός εκλυκτικού, βιώσιμου και αειφορικού αστικού περιβάλλοντος

Έργα αναβάθμισης και δημιουργίας αξόνων πρασίνου στον αστικό ιστό και συνύπαρξης της σύγχρονης πόλης με τους ιστορικούς χώρους.

1

Αναβάθμιση / ανάπτυξη νέων κόμβων πολυτροπικής μετακίνησης, μέσων και δικτύων ΜΜΜ και ενίσχυση βιώσιμων μεταφορών και αστικής κινητικότητας

Μετατροπή δημοτικού στόλου οχημάτων σε ηλεκτροκινούμενο, Υλοποίηση του έργου παραλιακού ποδηλατοδρόμου στο παραλιακό μέτωπο της Πάτρας, Αναβάθμιση των υποδομών και υπηρεσιών ΚΤΕΛ

11

Βελτίωση Προσβασιμότητας και επιπέδου Φιλικότητας του προορισμού σε ευάλωτες και μη ομάδες

Ενίσχυση του προφίλ / επιπέδου φιλικότητας του προορισμού για άτομα με αναπηρία και μειωμένη κινητικότητα

5

Βελτίωση / ανάπτυξη σιδηροδρομικών υποδομών και συνδεσιμότητας / προσβασιμότητας του προορισμού

Αναβάθμιση σιδηροδρομικών υποδομών, προσπελασιμότητας και συνδεσιμότητας, Βελτίωση σιδηροδρομικού δικτύου

ΓΣΚ Αυξημένων Επιτακτικών Αναγκών / Ενδεικτική Εξειδίκευση

12

Προώθηση αειφορίας, βιώσιμη ανάπτυξης και προστασίας του περιβάλλοντος στον τομέα του Τουρισμού

Βελτίωση βιωσιμότητας και περιβαλλοντικής διαχείρισης υποδομών θεματικών μορφών τουρισμού και υποδομών μεταφορών (π.χ. λιμάνια), Βιώσιμη ανάπτυξη, διαχείριση και περιβαλλοντική προστασία φυσικών και τουριστικών πόρων, Διατήρηση, προστασία, ανάδειξη, ανάπτυξη φυσικής & πολιτιστικής κληρονομιάς

18

Αξιοποίηση ψηφιακών εργαλείων και υπηρεσιών και Ανάδειξη Έξυπνων Προορισμών

Δημιουργία σύγχρονης και ολοκληρωμένης ψηφιακής πύλης ανά προϊόν / προορισμό, Ανάπτυξη έξυπνων προορισμών, Αξιοποίηση ψηφιακών εργαλείων ανά τουριστικό προϊόν π.χ. μουσεία / αρχ. χώρους

ΓΣΚ Τοπικής Διάστασης / Ενδεικτική Εξειδίκευση

10

Βελτίωση βασικών πολιτιστικών υποδομών και προώθηση, προστασία και ανάδειξη πολιτιστικού, φυσικού, ιστορικού, θρησκευτικού και κτιριακού αποθέματος

Βελτίωση βασικών υποδομών θεματικού τουρισμού (π.χ. μουσεία, αξιοθέατα, οικοτουριστικές υποδομές κ.α.), Προστασία και ανάδειξη ιστορικού, κτιριακού και αρχιτεκτονικού, θρησκευτικού, πολιτιστικού αποθέματος, Προώθηση εξωστρέφειας μουσείων και άλλων φορέων στον τομέα του πολιτισμού

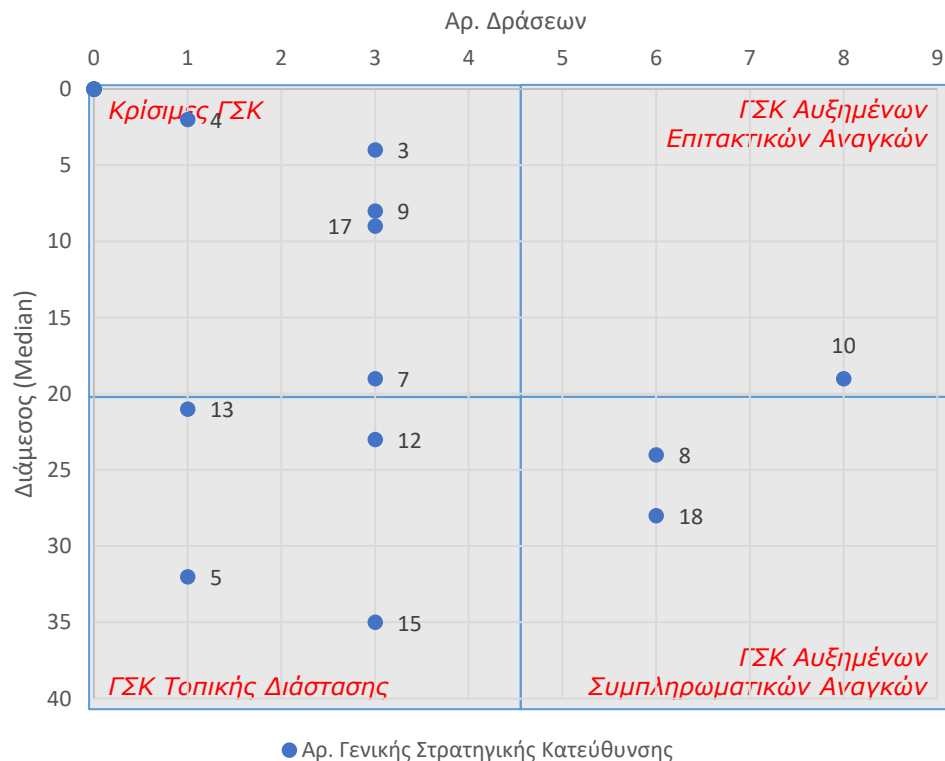
13

Προώθηση αρχών/πρακτικών βιώσιμης διαχείρισης των τουριστικών ροών, στήριξης της φέρουσας ικανότητας των προορισμών και βελτίωσης της ταξιδιωτικής εμπειρίας των επισκεπτών

Αναβάθμιση υποδομών πληροφόρησης, αναμονής και υγιεινής σε χώρους υποδοχής κοινού και σε συγκοινωνιακούς κόμβους, Δημιουργία χρηματοδοτικού εργαλείου για τη χρηματοδότηση των πράσινων επενδύσεων

Οι σημαντικότερες δράσεις στην Περιφέρεια Δυτικής Μακεδονίας σχετίζονται με την αναβάθμιση του αστικού περιβάλλοντος, την ενίσχυση των δικτύων ΜΜΜ και της αστικής κινητικότητας, την βελτίωση προσβασιμότητας στους προορισμούς από ευάλωτες ομάδες, την βελτίωση των βασικών πολιτιστικών υποδομών με την ταυτόχρονη προστασία και ανάδειξη του πολιτιστικού αποθέματος, και την προώθηση της βιώσιμης ανάπτυξης και προστασίας του περιβάλλοντος στον τομέα του Τουρισμού.

ΔΥΤΙΚΗ ΜΑΚΕΔΟΝΙΑ



Κρίσιμες ΓΣΚ / Ενδεικτική Εξειδίκευση

3

Βελτίωση / Αναβάθμιση / Ανάπτυξη οδικών υποδομών, του οδικού δικτύου, της οδικής ασφάλειας και της οδικής συνδεσιμότητας / προσβασιμότητας του προορισμού

Δράσεις βελτίωσης της οδικής ασφάλειας, σήμανση, καθαριότητας και των υποστηρικτικών υποδομών της Εγνατίας, Αναβάθμιση συνοριακών σταθμών με στόχο την προσέλκυση του ευρωπαϊκού οδικού τουρισμού

9

Αναβάθμιση και εμπλουτισμός τουριστικών προϊόντων και υπηρεσιών και ενίσχυση προώθησης και προβολής τους

Ανάπτυξη Οργανισμού Διαχείρισης Προορισμού (DMO) και εφαρμογή ολοκληρωμένης και δυναμικής στρατηγικής επικοινωνίας, Δράσεις καλλιέργειας συνεργασιών και συνεργειών διαπεριφερειακού και διασυνοριακού επιπέδου, με τις περιφέρειες Μακεδονίας και Ηπείρου

17

Ενίσχυση / υποστήριξη της επιχειρηματικότητας

Ευελίξια στο νομοθετικό πλαίσιο και τις άδειες σχετικά με τη δυνατότητα ανάπτυξης πολλών δραστηριοτήτων εντός της αγροτουριστικής μονάδας, Ολοκληρωμένο θεσμικό πλαίσιο λειτουργίας αγροτουριστικών μονάδων που θα είναι σύμφωνο με τα ευρωπαϊκά πρότυπα και εξειδικευμένο / προσαρμοσμένο στις ιδιαιτερότητες της ελληνικής επιχειρηματικότητας

ΓΣΚ Αυξημένων Επιτακτικών Αναγκών / Ενδεικτική Εξειδίκευση

10

Βελτίωση βασικών πολιτιστικών υποδομών και προώθηση, προστασία και ανάδειξη πολιτιστικού, φυσικού, ιστορικού, θρησκευτικού και κτιριακού αποθέματος

Στρατηγική προστασίας του φυσικού και πολιτιστικού αποθέματος από τις επιπτώσεις της κλιματικής αλλαγής και των ρύπων, τραπεζική αιεφόρας διαχείρισης του κλάδου των εξορύξεων σε πλήρη συμβατότητα με την ανάπτυξη της τουριστικής δραστηριότητας

ΓΣΚ Τοπικής Διάστασης / Ενδεικτική Εξειδίκευση

12

Προώθηση αειφορίας, βιώσιμη ανάπτυξης και προστασίας του περιβάλλοντος στον τομέα του Τουρισμού

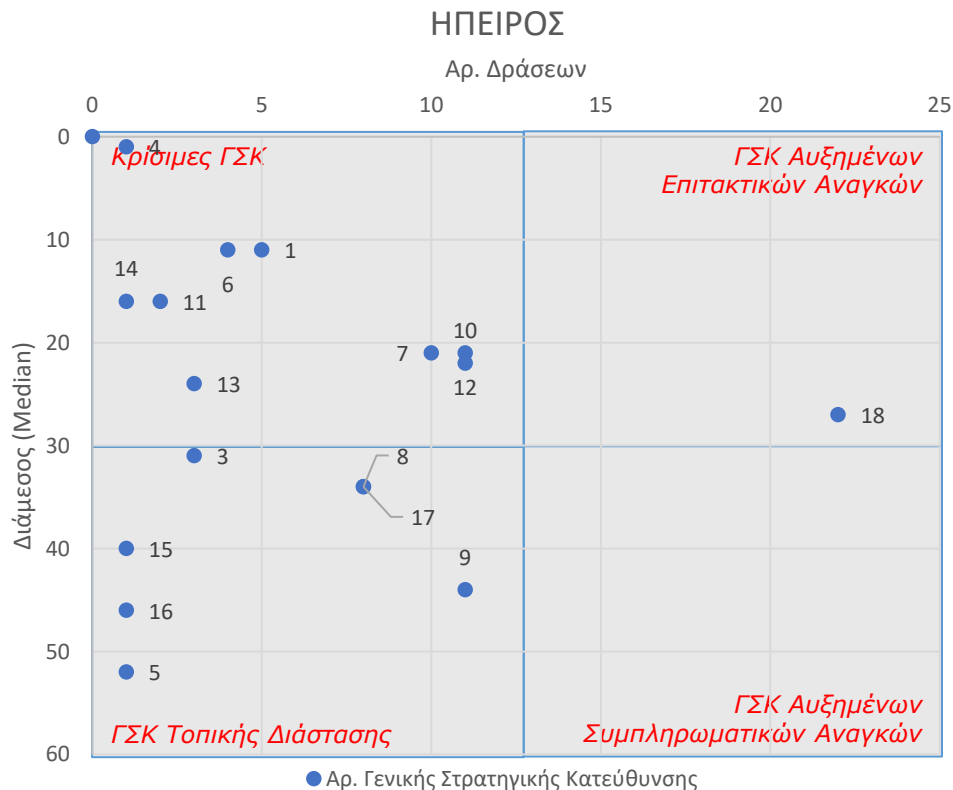
Ολοκληρωμένη ερευνητική διαδικασία για τις επιπτώσεις δραστηριοτήτων, όπως η επαγγελματική αλιεία και το κυνήγι στην πανίδα της περιοχής, Μελέτη για την παράλληλη επίτευξη των περιβαλλοντικών και οικονομικών επιδιώξεων, Συστήματα παρακολούθησης της βιωσιμότητας της τουριστικής ανάπτυξης

18

Αξιοποίηση ψηφιακών εργαλείων και υπηρεσιών και Ανάδειξη Έξυπνων Προορισμών

Δημιουργία ενιαίας διαδικτυακής τουριστικής πύλης με σκοπό την γρήγορη και εύκολη ολοκληρωμένη παροχή και αναζήτηση πληροφόρησης στον επισκέπτη για όλες τις προσφερόμενες εμπειρίες, δραστηριότητες, παροχές

Οι σημαντικότερες δράσεις στην Περιφέρεια Ηπείρου σχετίζονται με την προώθηση αστικών αναπλάσεων, την βιώσιμη ανάπτυξη και προστασία του περιβάλλοντος στον τομέα του Τουρισμού, την αξιοποίηση ψηφιακών εργαλείων για την ανάδειξη έξυπνων προορισμών, την αναβάθμιση του τουριστικού προϊόντος και των υπηρεσιών καθώς και δράσεις για την ενίσχυση της επιχειρηματικότητας.



Κρίσιμες ΓΣΚ / Ενδεικτική Εξειδίκευση

7

Προώθηση Αστικών Αναπλάσεων και Δημιουργία ενός ελκυστικού, βιώσιμου και αειφορικού αστικού περιβάλλοντος

Αξιοποίηση του στρατοπέδου Βελισσαρίου ώστε να αναμορφωθεί σε χώρο αστικού πρασίνου. Πολεοδομική μελέτη και περιορισμός της άναρχης δόμησης στις παραλιμνίες περιοχές της λίμνης. Αναβάθμιση του περιαστικού αισθητικού δάσους της πόλης, Ενεργειακή αναβάθμιση δημόσιων κτιρίων και επέκταση της χρήσης συστημάτων ΑΠΕ

10

Βελτίωση βασικών πολιτιστικών υποδομών και προώθηση, προστασία και ανάδειξη πολιτιστικού, φυσικού, ιστορικού, θρησκευτικού και κτιριακού αποθέματος

Αποκατάσταση και αξιοποίηση κτιρίων ιστορικής και πολιτιστικής αξίας και ανάδειξη παραδοσιακών αρχιτεκτονικών τεχνικών και κτιρίων ιδιαίτερης αρχιτεκτονικής αξίας

12

Προώθηση αειφορίας, βιώσιμη ανάπτυξης και προστασίας του περιβάλλοντος στον τομέα του Τουρισμού

Προώθηση χρήσης φιλικών προς το θαλάσσιο περιβάλλον ναυδέτων, Οργάνωση του θαλάσσιου χώρου της παράκτιας ζώνης της Ηπείρου και του Ιονίου Πελάγους σε Ζώνες Ναυσιπλοΐας Αναψυχής, Προστασία, συντήρηση, αποκατάσταση και ανάδειξη/διαμόρφωση μνημείων/ αρχαιολογικών χώρων και μουσειακών εκθεμάτων

ΓΣΚ Αυξημένων Επιτακτικών Αναγκών / Ενδεικτική Εξειδίκευση

18

Αξιοποίηση ψηφιακών εργαλείων και υπηρεσιών και Ανάδειξη Έξυπνων Προορισμών

Προώθηση ευρυζωνικότητας δικτύου 5G και πρόσβασης Wi-Fi στον αστικό ιστό, δημιουργία ενιαίας διαδικτυακής τουριστικής πύλης για τον προορισμό «Ηπειρωτική Ακτή»,

ΓΣΚ Τοπικής Διάστασης / Ενδεικτική Εξειδίκευση

9

Αναβάθμιση και εμπλουτισμός τουριστικών προϊόντων και υπηρεσιών και ενίσχυση προώθησης και προβολής τους

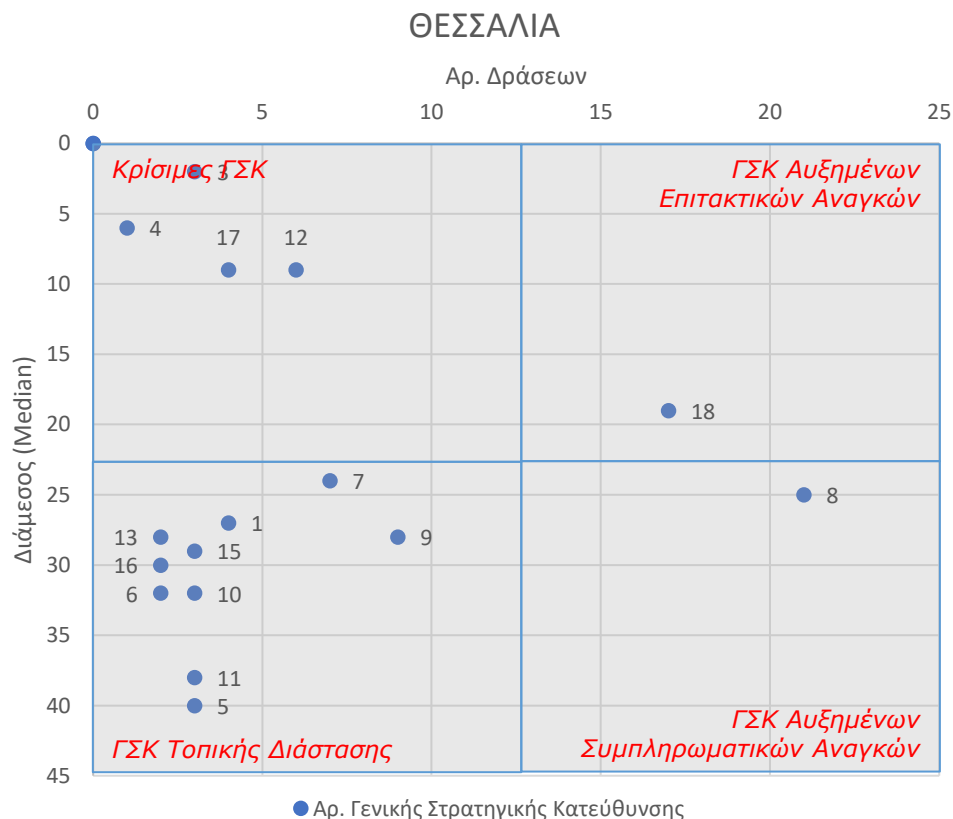
Ίδρυση θαλάσσιου πάρκου στην περιοχή Συβότων, Προστασία της γεωργικής γης υψηλής παραγωγικότητας ώστε να διαχωρίζεται από λοιπές δραστηριότητες, Προστασία της γεωργικής γης υψηλής παραγωγικότητας ώστε να διαχωρίζεται από λοιπές δραστηριότητες, Πιστοποίηση μονοπατιών σύμφωνα με διεθνή πρότυπα

17

Ενίσχυση / υποστήριξη της επιχειρηματικότητας

Προσέλκυση ιδιωτικών κεφαλαίων και δυνατότητες αξιοποίησης των λιμενικών τελών, Ολοκληρωμένο θεσμικό πλαίσιο λειτουργίας αγροτουριστικών μονάδων που θα είναι σύμφωνα με τα ευρωπαϊκά πρότυπα, Παροχή κινήτρων και ενισχύσεων για την μετάβαση σε βιολογικές και βιώσιμες καλλιέργειες

Οι σημαντικότερες δράσεις στην Περιφέρεια Ηπείρου σχετίζονται με την προώθηση της αειφορίας της βιώσιμης ανάπτυξης και της προστασίας του περιβάλλοντος στον τομέα του τουρισμού, την ενίσχυση και υποστήριξη της επιχειρηματικότητας, την βελτίωση και ανάπτυξη αερολιμενικών υποδομών και αεροπορικής συνδεσιμότητας του προορισμού καθώς και την αξιοποίηση ψηφιακών εργαλείων για την ανάδειξη έξυπνων προορισμών, την αναβάθμιση του τουριστικού προϊόντος και των υπηρεσιών.



Κρίσιμες ΓΣΚ / Ενδεικτική Εξειδίκευση

12 Προώθηση αειφορίας, βιώσιμη ανάπτυξης και προστασίας του περιβάλλοντος στον τομέα του Τουρισμού

Ανάπτυξη αθλητικών εγκαταστάσεων, διοργανώσεων και δραστηριοτήτων όπως η ελεύθερη κατάδυση, κατασκευή του νέου αθλητικού κέντρου Νεαπόλεως σύμφωνα και επέκταση των ίδιων αρχών για την ανάπλαση του Πανθεσσαλικού Σταδίου, Ολιστική προσέγγιση στη διαχείριση και παρακολούθηση της περιβαλλοντικής επιβάρυνσης των θαλάσσιων και παράκτιων πόρων

17 Ενίσχυση / υποστήριξη της επιχειρηματικότητας

Ολοκληρωμένο θεσμικό πλαίσιο λειτουργίας αγροτουριστικών μονάδων που θα είναι σύμφωνο με τα ευρωπαϊκά πρότυπα και εξειδικευμένο / προσαρμοσμένο στις ιδιαιτερότητες της ελληνικής επιχειρηματικότητας, Ολοκληρωμένο θεσμικό πλαίσιο λειτουργίας αγροτουριστικών μονάδων που θα είναι σύμφωνο με τα ευρωπαϊκά πρότυπα

ΓΣΚ Αυξημένων Επιτακτικών Αναγκών / Ενδεικτική Εξειδίκευση

18 Αξιοποίηση ψηφιακών εργαλείων και υπηρεσιών και Ανάδειξη Έξυπνων Προορισμών

Αξιοποίηση νέων τεχνολογιών και υπηρεσιών, όπως η τηλεϊατρική ώστε να ενισχυθεί το επίπεδο ασφάλειας και των επισκεπτών και να αναβαθμιστούν οι υπηρεσίες, Βελτίωση και αναβάθμιση του διαδικτυακού τόπου του θαλάσσιου πάρκου της Αλοννήσου

ΓΣΚ Τοπικής Διάστασης / Ενδεικτική Εξειδίκευση

7 Προώθηση Αστικών Αναπλάσεων και Δημιουργία ενός ελκυστικού, βιώσιμου και αειφορικού αστικού περιβάλλοντος

Μελέτες και δράσεις για την προστασία του φυσικού και αστικού περιβάλλοντος από τις επιπτώσεις της κλιματικής αλλαγής, Δράσεις προστασίας του περιβάλλοντος και βιώσιμης δραστηριοποίησης

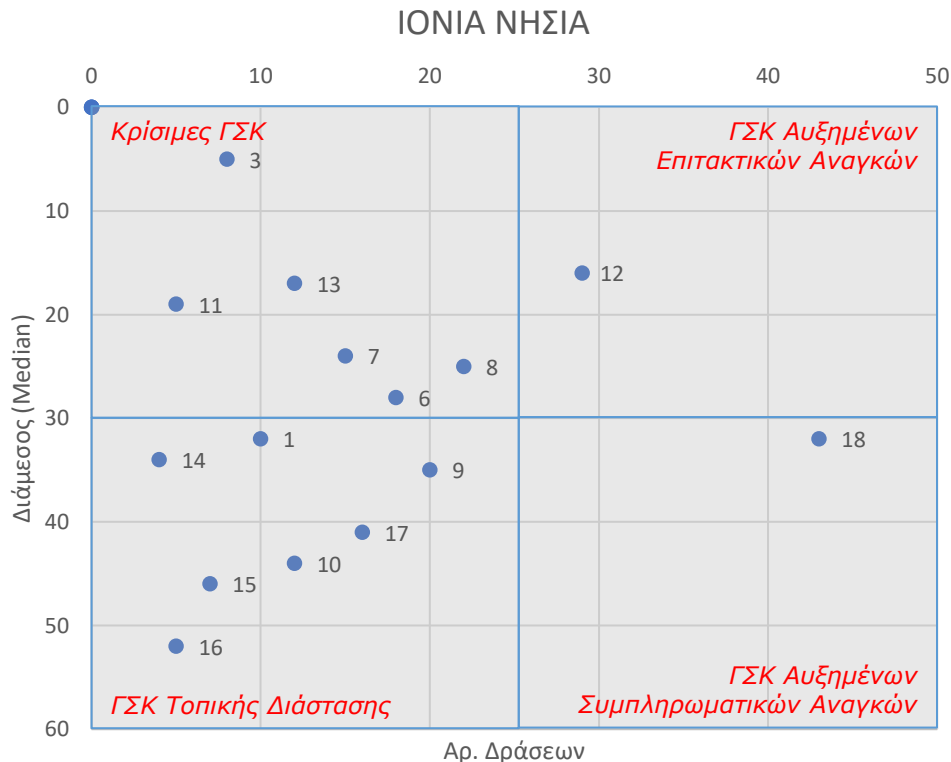
9 Αναβάθμιση και εμπλουτισμός τουριστικών προϊόντων και υπηρεσιών και ενίσχυση προώθησης και προβολής τους

Αισθητική αναβάθμιση του λιμένα Βόλου καθώς και των κεντρικών οικισμών του αστικού ιστού, Προβολή και περαιτέρω ανάδειξη του κύριου τουριστικού προϊόντος του προορισμού (Πολιτιστικός και Θρησκευτικός Τουρισμός) και προώθηση των Μετεώρων

10 Βελτίωση βασικών πολιτιστικών υποδομών και προώθηση, προστασία και ανάδειξη πολιτιστικού, φυσικού, ιστορικού, θρησκευτικού και κτιριακού αποθέματος

ργασίες ανάδειξης και διαμόρφωσης αρχαιολογικών χώρων και μνημείων με δράσεις όπως η ολοκλήρωση της αποκατάστασης χώρων πολιτιστικού/αρχαιολογικού ενδιαφέροντος στη Λάρισα, Εργασίες ανάδειξης και διαμόρφωσης αρχαιολογικών χώρων και μνημείων

Οι σημαντικότερες δράσεις στην Περιφέρεια Ηπείρου σχετίζονται με την προώθηση της αειφορίας της βιώσιμης ανάπτυξης και της προστασίας του περιβάλλοντος στον τομέα του τουρισμού, την ενίσχυση και υποστήριξη της επιχειρηματικότητας, την βελτίωση και ανάπτυξη αερολιμενικών υποδομών και αεροπορικής συνδεσιμότητας του προορισμού καθώς και την αξιοποίηση ψηφιακών εργαλείων για την ανάδειξη έξυπνων προορισμών, την αναβάθμιση του τουριστικού προϊόντος και των υπηρεσιών.



Κρίσιμες ΓΣΚ / Ενδεικτική Εξειδίκευση

6	Ενίσχυση θαλάσσιας συνδεσιμότητας / προσβασιμότητας των προορισμών: αναβάθμιση/επέκταση λιμενικών υποδομών, βελτίωση ακτοπλοϊκής προσβασιμότητας & συνδεσιμότητας	Βελτίωση των συστημάτων ασφαλείας στη θάλασσα (ακτοφυλακή, διασώστες κ.α.), Ενίσχυση υποδομών κρουαζιέρας στο λιμάνι της Ζακύνθου
7	Προώθηση Αστικών Αναπλάσεων και Δημιουργία ενός ελκυστικού, βιώσιμου και αειφορικού αστικού περιβάλλοντος	Αντιμετώπιση του προβλήματος διαχείρισης στερεών αποβλήτων, βελτίωση των δικτύων ύδρευσης και αποχέτευσης, στην Κέρκυρα και τους Παξούς
8	Αναβάθμιση βασικών υποδομών και υποδομών προσβασιμότητας θεματικών μορφών τουρισμού	Αναβάθμιση των δομών υγείας (κτιριακή βελτίωση του οδικού δικτύου που οδηγεί σε δημοφιλείς παραλίες του προορισμού «Κέρκυρα», υλικοτεχνική και ιατροτεχνολογική),

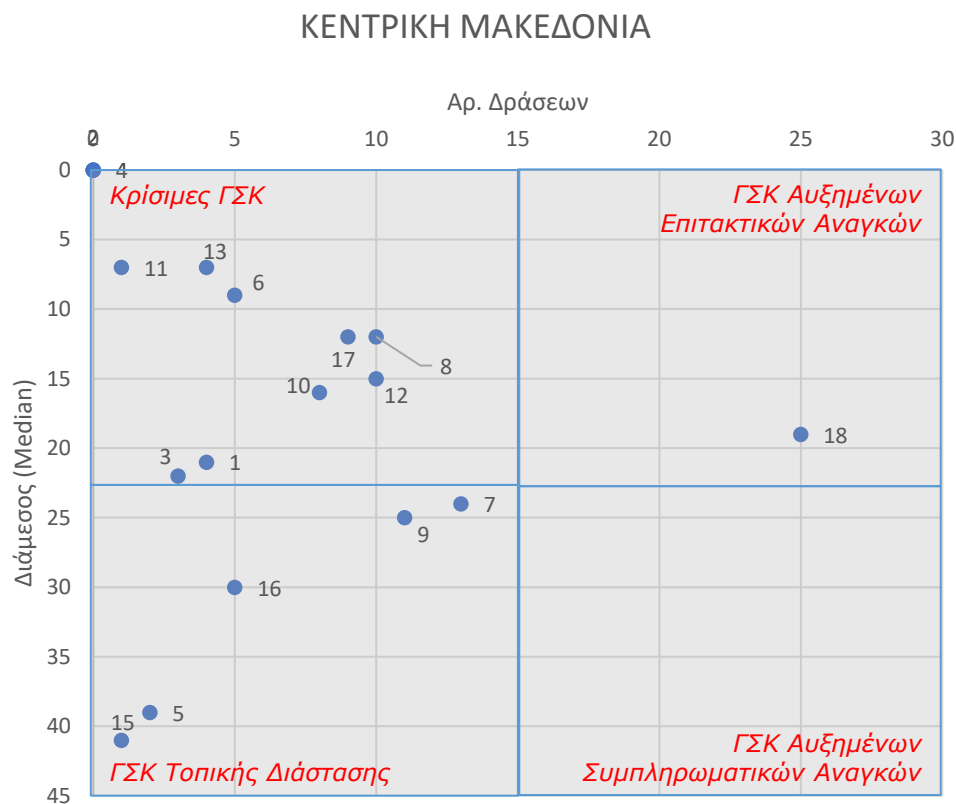
ΓΣΚ Αυξημένων Επιτακτικών Αναγκών / Ενδεικτική Εξειδίκευση

12	Προώθηση αειφορίας, βιώσιμη ανάπτυξης και προστασίας του περιβάλλοντος στον τομέα του Τουρισμού	Προστασία περιοχών υψηλού οικολογικού ενδιαφέροντος όπως ο κόλπος του Λαγανά, Καταγραφή της φέρουσας ικανότητας διάσχισης ή/και δυσπρόσιτων παραλιών και οργάνωση χρονοθυρίδων επισκεψιμότητάς τους, Προώθηση έργων αντιπλημμυρικής-αντιπυρικής προστασίας
----	---	--

ΓΣΚ Τοπικής Διάστασης / Ενδεικτική Εξειδίκευση

9	Αναβάθμιση και εμπλουτισμός τουριστικών προϊόντων και υπηρεσιών και ενίσχυση προώθησης και προβολής τους	Προβολής και προώθησης του προορισμού «Κεφαλονιά, Ιθάκη & Λευκάδα» ως διακριτό μέρος του προορισμού ομπρέλα «Ιόνια Νησιά», Αναβάθμιση του περιβάλλοντος αστικού τοπίου που περιβάλλει τους λιμένες για την ενίσχυση της ταξιδιωτικής εμπειρίας των επισκεπτών.
17	Ενίσχυση / υποστήριξη της επιχειρηματικότητας	Διαμόρφωση κοινού κανονιστικού πλαισίου λειτουργίας για κάθε τύπο και κατηγορία καταλύματος και Διαμόρφωση κοινού πλαισίου υγειονομικών πρωτοκόλλων, Παροχή κινητήρων για την ενασχόληση του πληθυσμού με τον τομέα της αγροδιατροφής, Προσέλκυση ιδιωτικών κεφαλαίων και δυνατότητες αξιοποίησης των λιμενικών τελών

Οι σημαντικότερες δράσεις στην Περιφέρεια Κεντρικής Μακεδονίας σχετίζονται με την προώθηση της αειφορίας της βιώσιμης ανάπτυξης και της προστασίας του περιβάλλοντος στον τομέα του τουρισμού, την ενίσχυση και υποστήριξη της επιχειρηματικότητας, την βελτίωση και ανάπτυξη αερολιμενικών υποδομών και αεροπορικής συνδεσιμότητας του προορισμού καθώς και την αξιοποίηση ψηφιακών εργαλείων για την ανάδειξη έξυπνων προορισμών, την αναβάθμιση του τουριστικού προϊόντος και των υπηρεσιών.



● Αρ. Γενικής Στρατηγικής Κατεύθυνσης

Κρίσιμες ΓΣΚ / Ενδεικτική Εξειδίκευση

- 6** Ενίσχυση θαλάσσιας συνδεσιμότητας / προσβασιμότητας των προορισμών: αναβάθμιση/επέκταση λιμενικών υποδομών, βελτίωση ακτοπολικής προσβασιμότητας & συνδεσιμότητας, αναβάθμιση / επέκταση τουριστικών λιμένων και κατάλληλων υποδομών για τον ναυτικό τουρισμό (κρουαζιέρα και σκάφη αναψυχής)
 - 8** Αναβάθμιση βασικών υποδομών και υποδομών προσβασιμότητας θεματικών μορφών τουρισμού
 - 17** Ενίσχυση / υποστήριξη της επιχειρηματικότητας
- Δράσεις αναβάθμισης και ενίσχυσης του Λιμένα Θεσσαλονίκης, Δράσεις αναβάθμισης και ενίσχυσης του Λιμένα Θεσσαλονίκης, Έξταση για την δυνατότητα επέκτασης / δημιουργίας νέων θέσεων ελλιμενισμού στην υπάρχουσα Μαρίνα στον Πλαταμώνα, Βελτίωση και αναβάθμιση λιμενικών υποδομών σε Ιερισσό, Ουρανούπολη και Αμμουλιανή με τρόπο που να συνάδει στις ανάγκες του επιβατικού έργου .*
- Ανάπλαση του Διεθνούς Εκθεσιακού & Συνεδριακού Κέντρου Θεσσαλονίκης με τη δημιουργία ανανεωμένου εκθεσιακού κέντρου, Δράσεις αναβάθμισης υποδομών τουρισμού περιπέτειας και αθλητικού τουρισμού*
- Δυνατότητα ενοικίασης εμβληματικών χώρων και αιθουσών για διοργάνωση εκδηλώσεων MICE, Στήριξη νεοφυών επιχειρήσεων στον τομέα του τουρισμού,*

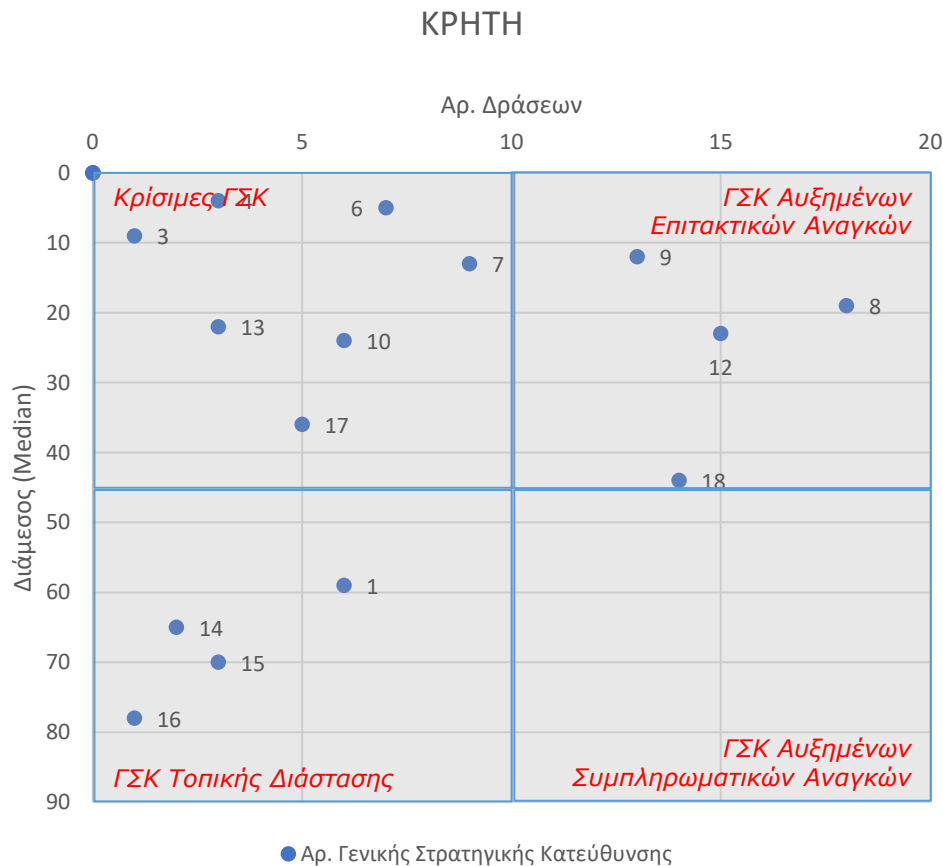
ΓΣΚ Αυξημένων Επιτακτικών Αναγκών / Ενδεικτική Εξειδίκευση

- 18** Αξιοποίηση ψηφιακών εργαλείων και υπηρεσιών και Ανάδειξη Έξυπνων Προορισμών
- Υποστήριξη, ανάπτυξη και εφαρμογή λύσεων ITS (έξυπνων συστημάτων μεταφοράς) σε όλους τους τομείς μεταφορών, Δημιουργία ενιαίας διαδικτυακής τουριστικής πύλης για τον προορισμό Χάλκιδική*

ΓΣΚ Τοπικής Διάστασης / Ενδεικτική Εξειδίκευση

- 3** Βελτίωση / Αναβάθμιση / Ανάπτυξη οδικών υποδομών, του οδικού δικτύου, της οδικής ασφάλειας και της οδικής συνδεσιμότητας / προσβασιμότητας του προορισμού
 - 5** Βελτίωση / ανάπτυξη σιδηροδρομικών υποδομών και συνδεσιμότητας / προσβασιμότητας του προορισμού
 - 7** Προώθηση Αστικών Αναπλάσεων και Δημιουργία ενός ελκυστικού, βιώσιμου και αειφορικού αστικού περιβάλλοντος
 - 9** Αναβάθμιση και εμπλουτισμός τουριστικών προϊόντων και υπηρεσιών και ενίσχυση προώθησης και προβολής τους
- Βελτίωση και αναβάθμιση του εσωτερικού οδικού δικτύου (ζητήματα οδικής ασφάλειας, καθαριότητας, σηματοδότησης) της Περιφέρειας και εκκίνηση / ολοκλήρωση έργων όπως η Επαρχιακή οδός Παλαιοχώρας-Απολλωνίας,*
- Σημειακή ανάταξη κατά μήκος της σιδηροδρομικής γραμμής Αθήνας-Θεσσαλονίκης προκειμένου να αξιοποιούνται πλήρως οι δυνατότητες του εξηλεκτρισμού της και των νέων ταχύτερων αμαξοστοιχιών («Βέλος»)*
- Κατασκευή των απαιτούμενων αντιπλημμυρικών έργων για την θωράκιση της ΠΕ Πιερίας, Υπογειοποίηση των καλωδίων ηλεκτρισμού (ΔΕΗ) και τηλεπικοινωνιών (ΟΤΕ) και επένδυση σε οπτικές ίνες*
- Ενθάρρυνση συμμετοχής σε διεθνείς ενώσεις και δίκτυα μουσείων, ενίσχυση της διεθνούς παρουσίας και προβολής, Συγκρότηση μόνιμης και διαρκούς επιτροπής διεκδίκησης και διοργάνωσης αγώνων*

Οι σημαντικότερες δράσεις στην Περιφέρεια Κρήτης σχετίζονται με την αναβάθμιση/επέκταση λιμενικών υποδομών, βελτίωση ακτοπολικής προσβασιμότητας & συνδεσιμότητας, την βελτίωση βασικών πολιτιστικών υποδομών και προώθηση, την αξιοποίηση ψηφιακών εργαλείων και υπηρεσιών καθώς και την ανάπτυξη νέων κόμβων πολυτροπικής μετακίνησης, μέσων και δικτύων MMM και ενίσχυση βιώσιμων μεταφορών και αστικής κινητικότητας .



Κρίσιμες ΓΣΚ / Ενδεικτική Εξειδίκευση

- 6. Ενίσχυση θαλάσσιας συνδεσιμότητας / προσβασιμότητας των προορισμών: αναβάθμιση/επέκταση λιμενικών υποδομών, βελτίωση ακτοπολικής προσβασιμότητας & συνδεσιμότητας, αναβάθμιση / επέκταση τουριστικών λιμένων και κατάλληλων υποδομών για τον ναυτικό τουρισμό (κρουαζιέρα και σκάφη αναψυχής)
 - 7. Προώθηση Αστικών Αναπλάσεων και Δημιουργία ενός ελκυστικού, βιώσιμου και αειφορικού αστικού περιβάλλοντος
 - 10. Βελτίωση βασικών πολιτιστικών υποδομών και προώθηση, προστασία και ανάδειξη πολιτιστικού, φυσικού, ιστορικού, θρησκευτικού και κτιριακού αποθέματος
- Ολοκλήρωση διαδικασιών για την δημιουργία του νέου σταθμού επιβατών στο λιμάνι της Σούδας, Προώθηση διαγωνιστικής διαδικασίας για την ιδιωτικοποίηση του λιμένα Ηρακλείου με σκοπό την επιπλέον λειτουργία και ανάπτυξη ώστε να αποτελέσει σημαντικό κόμβο μεταφορών και logistics, επικαιροποίηση, προσαρμογή μελετών και ολοκλήρωση κατασκευής Μαρinas Μαλιών, Αναβάθμιση Μαρinas Αγίου Νικολάου
 - Ενίσχυση των ενεργειών για την ανάπλαση του ιστορικού κέντρου του Ηρακλείου, Βελτίωση της οδικής ασφάλειας στους περιφερειακούς κόμβους των πόλεων και της συνδεσιμότητας των αεροδρομίων με τον Βόρειο Οδικό Άξονα
 - Προστασία και ανάδειξη του αρχαιολογικού χώρου του ανακτόρου της Κνωσού, ώθηση των διαδικασιών για την δημιουργία της νέας Πολιτιστικής Διαδρομής των Μινωικών Ανακτόρων

ΓΣΚ Αυξημένων Επιτακτικών Αναγκών / Ενδεικτική Εξειδίκευση

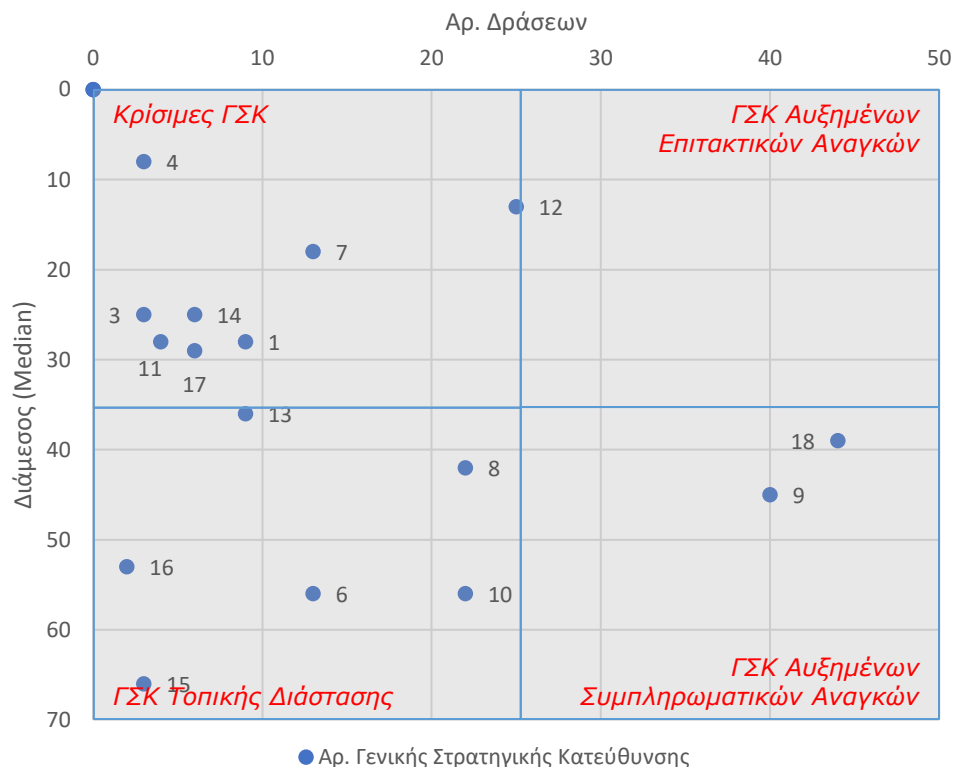
- 8. Αναβάθμιση βασικών υποδομών και υποδομών προσβασιμότητας θεματικών μορφών τουρισμού
 - 9. Αναβάθμιση και εμπλουτισμός τουριστικών προϊόντων και υπηρεσιών και ενίσχυση προώθησης και προβολής τους
 - 18. Αξιοποίηση ψηφιακών εργαλείων και υπηρεσιών και Ανάδειξη Έξυπνων Προορισμών
- Αξιοποίηση των κτιρίων της 5ης Μεραρχίας Κρητών Χανίων για την δημιουργία κέντρου κοινότητας με ύπαρξη αιθουσών συνεδριάσεων, Μελέτη σκοπιμότητας για την δημιουργία συνεδριακού κέντρου άνω των 1.000 ατόμων στην δυτική πλευρά του προορισμού
 - Επίσπευση των διαδικασιών για τη δημιουργία του καταδυτικού πάρκου Αγίου Νικολάου , Ανάδειξη του καταδυτικού προορισμού του υποθαλάσσιου Σπήλαιου των Ελεφάντων που βρίσκεται στο Δρέπανο Ακρωτηρίου στον κόλπο της Σούδας
 - Προώθηση ευρωζωνικότητας 5G και παροχή δωρεάν Wi-Fi σε σημεία με αυξημένο τουριστικό ενδιαφέρον με στόχο την βελτίωση της τουριστικής εμπειρίας (ιδιαίτερα σε πολιτιστικούς χώρους)

ΓΣΚ Τοπικής Διάστασης / Ενδεικτική Εξειδίκευση

- 1. Αναβάθμιση / ανάπτυξη νέων κόμβων πολυτροπικής μετακίνησης, μέσων και δικτύων MMM και ενίσχυση βιώσιμων μεταφορών και αστικής κινητικότητας
 - 15. Αναβάθμιση συστήματος εκπαίδευσης στον Τομέα του Τουρισμού
- Προώθηση Σχεδίων Βιώσιμης Αστικής Κινητικότητας στα Ηράκλειο και Χανιά, Ανάπλαση περιβάλλοντος χώρου και χώρων στάθμευσης οχημάτων σε πύλες εισόδου της Κρήτης
 - Εκπαιδευτικά προγράμματα που θα απευθύνονται σε μαθητές ,θα διοργανώνονται μέσω των σχολικών μονάδων και θα φιλοξενούνται σε αγροτουριστικές μονάδες της περιοχής

Οι σημαντικότερες δράσεις στην Περιφέρεια Νοτίου Αιγαίου-Δωδεκάνησα σχετίζονται με την ανάπτυξη νέων κόμβων πολυτροπικής μετακίνησης, μέσω των δικτύων ΜΜΜ, την προώθηση εξοικονόμησης ενέργειας και βελτίωσης του ενεργειακού προφίλ στον τομέα του Τουρισμού, την αναβάθμιση βασικών υποδομών και υποδομών προσβασιμότητας θεματικών μορφών τουρισμού καθώς και την βελτίωση βασικών πολιτιστικών υποδομών και προώθηση, προστασία και ανάδειξη πολιτιστικού, φυσικού, ιστορικού, θρησκευτικού και κτιριακού αποθέματος.

ΝΟΤΙΟ ΑΙΓΑΙΟ/ΔΩΔΕΚΑΝΗΣΑ



Κρίσιμες ΓΣΚ / Ενδεικτική Εξειδίκευση

- 1** Αναβάθμιση / ανάπτυξη νέων κόμβων πολυτροπικής μετακίνησης, μέσω των δικτύων ΜΜΜ και ενίσχυση βιώσιμων μεταφορών και αστικής κινητικότητας
 - 7** Προώθηση Αστικών Αναπλάσεων και Δημιουργία ενός ελκυστικού, βιώσιμου και αειφορικού αστικού περιβάλλοντος
 - 11** Βελτίωση βασικών πολιτιστικών υποδομών και προώθηση, προστασία και ανάδειξη πολιτιστικού, φυσικού, ιστορικού, θρησκευτικού και κτιριακού αποθέματος
 - 14** Προώθηση εξοικονόμησης ενέργειας και βελτίωσης του Ενεργειακού Προφίλ στον τομέα του Τουρισμού
- Μετατροπή, στους προορισμούς υψηλής επισκεψιμότητας (Ρόδος, Κως), δημοτικού στόλου οχημάτων σε ηλεκτροκινούμενο / αντικατάσταση δημοσίων λεωφορείων με ηλεκτρικά οχήματα
- Προώθηση της χρήσης ΑΠΕ στο αστικό περιβάλλον με εστίαση σε τεχνολογίες εξοικονόμησης ενέργειας και εξασφάλιση ενεργειακής αυτονομίας, Εκπόνηση μελέτης για την βιώσιμη τουριστική ανάπτυξη της Ρόδου και την μετατροπή της σε έναν αειφόρο προορισμό
- Ολοκλήρωση των μελετών Προσβασιμότητας ΑμΕΑ σε λιμένες στα νησιά Ρόδου, Σύμης, Τήλου, Χάλκης, Καρπάθου, Κάσου, Μεγίστης
- Υλοποίηση του έργου «Aegean Project» με εγκατάσταση ανεμογεννητριών, Ενημέρωση των κατοίκων για το θετικό αποτέλεσμα της ανάπτυξης ΑΠΕ στο νησί της Ρόδου, Ανάπτυξη έξυπνων δικτύων διανομής και συστημάτων αποθήκευσης της ενέργειας

ΓΣΚ Αυξημένων Συμπληρωματικών/ Ενδεικτική Εξειδίκευση

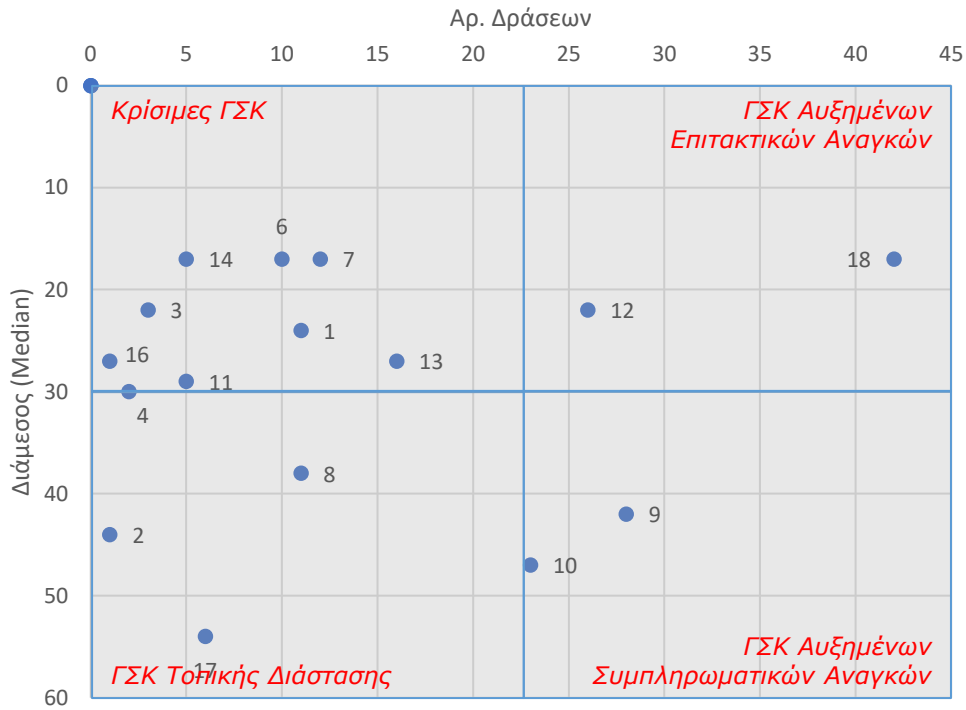
- 9** Αναβάθμιση και εμπλουτισμός τουριστικών προϊόντων και υπηρεσιών και ενίσχυση προώθησης και προβολής τους
 - 18** Αξιοποίηση ψηφιακών εργαλείων και υπηρεσιών και Ανάδειξη Έξυπνων Προορισμών
- Ενίσχυση της προβολής και της προώθησης των Δωδεκανήσων και του Ναυτικού Τουρισμού, Δημιουργία δικτύου ΜΜΜ τα οποία θα διασυνδέουν σημεία Πολιτιστικού/Θρησκευτικού ενδιαφέροντος με σημεία ενδιαφέροντος των τουριστών S&B
- Εφαρμογή ψηφιακών τεχνολογιών για την βέλτιστη λειτουργία των λιμένων στην διαχείριση επιβατών, Προώθηση ευρυζωνικότητας 5G και παροχή δωρεάν Wi-Fi σε σημεία με αυξημένο τουριστικό ενδιαφέρον

ΓΣΚ Τοπικής Διάστασης / Ενδεικτική Εξειδίκευση

- 8** Αναβάθμιση βασικών υποδομών και υποδομών προσβασιμότητας θεματικών μορφών τουρισμού
 - 10** Βελτίωση βασικών πολιτιστικών υποδομών και προώθηση, προστασία και ανάδειξη πολιτιστικού, φυσικού, ιστορικού, θρησκευτικού και κτιριακού αποθέματος
- Δημιουργία θαλάσσιων καταδυτικών πάρκων, περιοχές στις οποίες θα προστατεύονται οι θαλάσσιες και υποθαλάσσιες δραστηριότητες, Προώθηση των εργασιών για την ενεργειακή αναβάθμιση, εξοικονόμηση ενέργειας και αξιοποίηση ΑΠΕ στο νοσοκομείο της Κω
- Αξιοποίηση και διασύνδεση των πολιτιστικών πόρων της Νισύρου με αφηγηματικό περιεχόμενο, Ανάδειξη και αξιοποίηση παραδοσιακών οικισμών, Αναβάθμιση φωτισμού, χώρων υποδοχής και πρόσβασης των πολιτιστικών πόρων

Οι σημαντικότερες δράσεις στην Περιφέρεια Νοτίου Αιγαίου-Κυκλάδες σχετίζονται με την ανάπτυξη νέων κόμβων πολυτροπικής μετακίνησης, μέσω των δικτύων MMM, την προώθηση πρακτικών βιώσιμης διαχείρισης των τουριστικών ροών, στήριξης της φέρουσας ικανότητας των προορισμών και βελτίωσης της ταξιδιωτικής εμπειρίας των επισκεπτών, την αναβάθμιση και εμπλουτισμός τουριστικών προϊόντων και υπηρεσιών και ενίσχυση προώθησης και προβολής τους καθώς και την βελτίωση βασικών πολιτιστικών υποδομών και προώθηση, προστασία και ανάδειξη πολιτιστικού, φυσικού, ιστορικού, θρησκευτικού και κτιριακού αποθέματος.

ΝΟΤΙΟ ΑΙΓΑΙΟ/ΚΥΚΛΑΔΕΣ



● Αρ. Γενικής Στρατηγικής Κατεύθυνσης

Κρίσιμες ΓΣΚ / Ενδεικτική Εξειδίκευση

- 1** Αναβάθμιση / ανάπτυξη νέων κόμβων πολυτροπικής μετακίνησης, μέσω των δικτύων MMM και ενίσχυση βιώσιμων μεταφορών και αστικής κινητικότητας
- 7** Προώθηση Αστικών Αναπλάσεων και Δημιουργία ενός ελκυστικού, βιώσιμου και αειφορικού αστικού περιβάλλοντος
- 11** Βελτίωση βασικών πολιτιστικών υποδομών και προώθηση, προστασία και ανάδειξη πολιτιστικού, φυσικού, ιστορικού, θρησκευτικού και κτιριακού αποθέματος
- 13** Προώθηση αρχών/πρακτικών βιώσιμης διαχείρισης των τουριστικών ροών, στήριξης της φέρουσας ικανότητας των προορισμών και βελτίωσης της ταξιδιωτικής εμπειρίας των επισκεπτών
- Μετατροπή δημοτικού στόλου οχημάτων σε ηλεκτροκινούμενο / αντικατάσταση δημόσιων λεωφορείων με ηλεκτρικά οχήματα, Ποιοτική αναβάθμιση υποδομών χώρων αναμονής των μετακινουμένων με ταξί
- Αναβάθμιση / βελτίωση των δικτύων ύδρευσης και αποχέτευσης, αναβάθμιση υφιστάμενων και ανάπτυξη νέων εγκαταστάσεων επεξεργασίας λυμάτων, Προστασία και ανάδειξη του πρωταρχικού φυσικού και οικιστικού περιβάλλοντος της Σαντορίνης
- Βελτίωση υποδομών μεταφορών (λιμάνια, συγκοινωνιακές πύλες) για εξασφάλιση προσβασιμότητας και πλήρους προσπελασιμότητας από άτομα με αναπηρία και μειωμένη κινητικότητα
- Εφαρμογές διαχείρισης κοινού σε τουριστικούς χώρους, ειδοποιήσεις σε πραγματικό χρόνο και προβλέψεις, Υιοθέτηση βέλτιστων πρακτικών διαχείρισης των υψηλών ροών επισκεπτών κρουαζιέρας, ειδικότερα σε δημοφιλείς προορισμούς, όπως η Μύκονος και η Σαντορίνη

ΓΣΚ Αυξημένων Συμπληρωματικών/ Ενδεικτική Εξειδίκευση

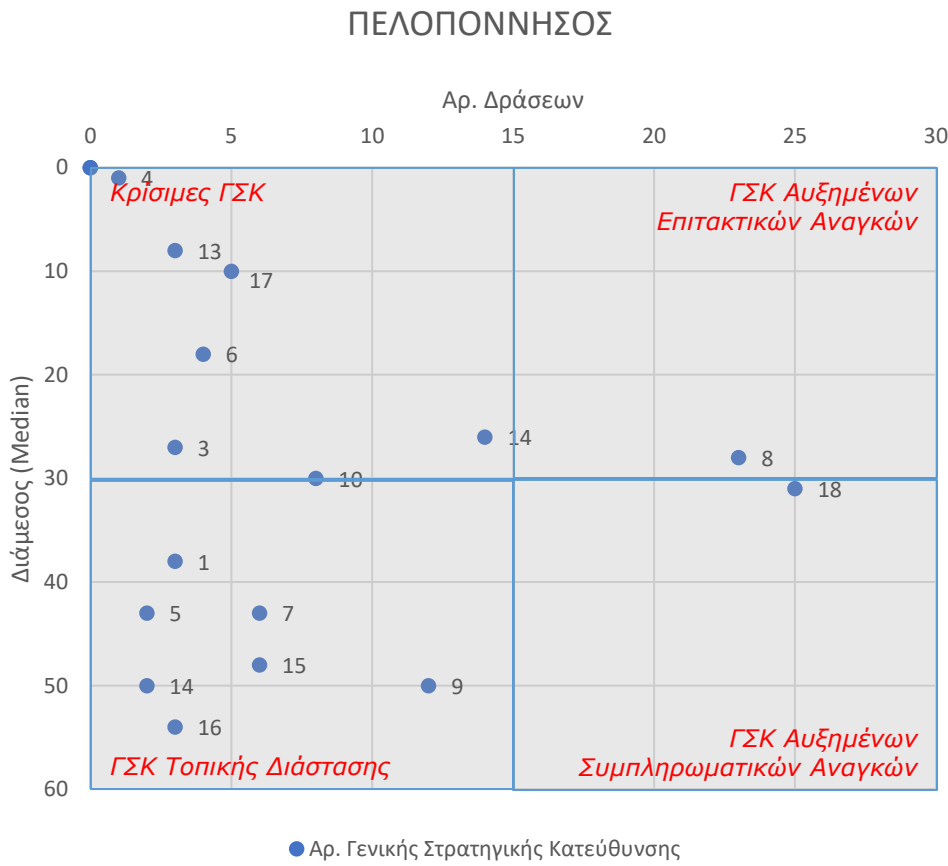
- 12** Προώθηση αειφορίας, βιώσιμη ανάπτυξης και προστασίας του περιβάλλοντος στον τομέα του Τουρισμού
- 18** Αξιοποίηση ψηφιακών εργαλείων και υπηρεσιών και Ανάδειξη Έξυπνων Προορισμών
- Αξιοποίηση του δικτύου Aegean Cuisine και προώθηση, αυστηροποίηση και παρακολούθηση της εφαρμογής του σήματος πιστοποίησης Αιγαίοπελαγίτικης Κουζίνας, Προστασία και ανάδειξη λαογραφικού και αρχιτεκτονικού / κτιριακού αποθέματος των νησιών
- Εφαρμογή ψηφιακών τεχνολογιών για την βέλτιστη λειτουργία των λιμένων στην διαχείριση επιβατών, Προώθηση ευρωζωνικότητας 5G και παροχή δωρεάν Wi-Fi σε σημεία με αυξημένο τουριστικό ενδιαφέρον

ΓΣΚ Αυξημένων Συμπληρωματικών/ Ενδεικτική Εξειδίκευση

- 9** Αναβάθμιση και εμπλουτισμός τουριστικών προϊόντων και υπηρεσιών και ενίσχυση προώθησης και προβολής τους
- 10** Βελτίωση βασικών πολιτιστικών υποδομών και προώθηση, προστασία και ανάδειξη πολιτιστικού, φυσικού, ιστορικού, θρησκευτικού και κτιριακού αποθέματος
- Ανάδειξη της μοναδικότητας και της ποικιλίας των παραλιών των Κυκλάδων, οι οποίες είναι βραβευμένες με Γαλάζια Σημεία, Ανάπτυξη Film Office στην Περιφέρεια, για την προώθηση των Κυκλάδων ως κινηματογραφικού προορισμού, ανάπτυξη συνεργειών με σχετικούς φορείς
- Διάδοση και προστασία της άυλης πολιτιστικής κληρονομιάς, της τοπικής κουλτούρας των νησιών των και της παραδοσιακής κυκλαδικής αρχιτεκτονικής, ανασκόπηση κανονισμών για την πρόσβαση μεγάλων γκρουπ σε δημοφιλή αξιοθέατα

Πελοπόννησος | Προτεραιοποίηση 18 ΓΣΚ

Οι σημαντικότερες δράσεις στην Περιφέρεια Πελοποννήσου σχετίζονται με την αναβάθμιση/επέκταση λιμενικών υποδομών, βελτίωση ακτοπολικής προσβασιμότητας & συνδεσιμότητας, την προώθηση εξοικονόμησης ενέργειας και βελτίωσης του Ενεργειακού Προφίλ στον τομέα του Τουρισμού, την αναβάθμιση και τον εμπλουτισμό τουριστικών προϊόντων και υπηρεσιών και ενίσχυση προώθησης και προβολής τους καθώς και την ενίσχυση και αναβάθμιση επαγγελματικής κατάρτισης στον τομέα του Τουρισμού.



Κρίσιμες ΓΣΚ / Ενδεικτική Εξειδίκευση

3	Βελτίωση / Αναβάθμιση / Ανάπτυξη οδικών υποδομών, του οδικού δικτύου, της οδικής ασφάλειας και της οδικής συνδεσιμότητας / προσβασιμότητας του προορισμού	Βελτίωση του οδικού δικτύου στους άξονες Κόρινθος - Επίδαυρος - Πόρτο Χέλι - Ερμιόνη και Ισθμός-Αρχαία Κόρινθος-Επίδαυρος-Μέθανα-Γαλατά καθώς οδηγούν σε ιδιαίτερα δημοφιλείς τουριστικούς προορισμούς
6	Ενίσχυση θαλάσσιας συνδεσιμότητας / προσβασιμότητας των προορισμών: αναβάθμιση/επέκταση λιμενικών υποδομών, βελτίωση ακτοπολικής προσβασιμότητας & συνδεσιμότητας, αναβάθμιση / επέκταση τουριστικών λιμένων και κατάλληλων υποδομών για τον ναυτικό τουρισμό (κρουαζιέρα και σκάφη αναψυχής)	Κατασκευή τουριστικού καταφυγίου στο λιμάνι του Κιάτου, Επέκταση θέσεων ελλιμενισμού στον λιμάνι Κόρφο με την εγκατάσταση πλωτής εξέδρας, Προώθηση διαδικασιών για την αξιοποίηση της νέας Μαρinas Πύλου (δυνατότητα ελλιμενισμού 129 σκαφών) και την επέκταση των υποδομών με έργα εκβάθυνσης και επέκτασης
14	Προώθηση εξοικονόμησης ενέργειας και βελτίωσης του Ενεργειακού Προφίλ στον τομέα του Τουρισμού	Προώθηση του Master Plan απολιγνιτοποίησης της Μεγαλόπολης που περιλαμβάνει σημαντικά έργα ανάπλασης και μετάβαση στην ευφυή και αειφόρα οικονομία
17	Ενίσχυση / υποστήριξη της επιχειρηματικότητας	Δυνατότητα ενοικίασης εμβληματικών χώρων και αιθουσών για διοργάνωση εκδηλώσεων MICE, όπως γίνεται σε, Ισπανία, Ιταλία, (δυνατότητα ενοικίασης αμφιθεάτρων, αρχαιολογικών χώρων υπό αυστηρά πρωτόκολλα χρήσης)

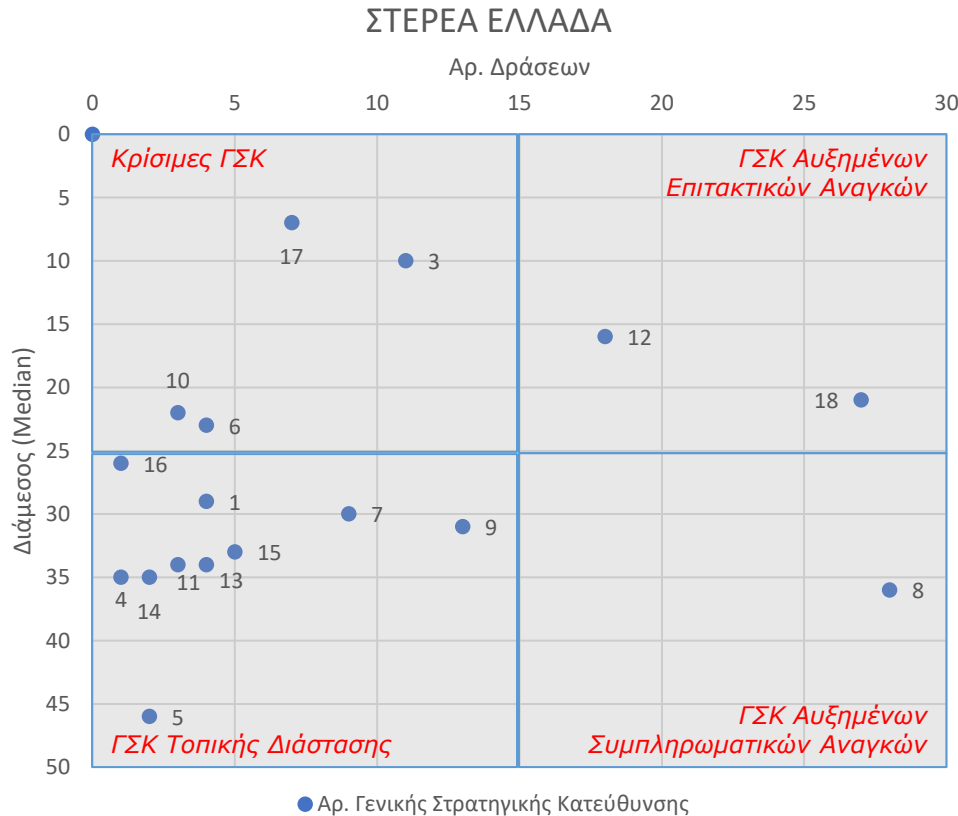
ΓΣΚ Αυξημένων Συμπληρωματικών/ Ενδεικτική Εξειδίκευση

18	Αξιοποίηση ψηφιακών εργαλείων και υπηρεσιών και Ανάδειξη Έξυπνων Προορισμών	Αξιοποίηση και εμπλουτισμός της διαδικτυακής πύλης «mythicalpeloponnese», που λειτουργεί για το σύνολο της Περιφέρειας
----	---	--

ΓΣΚ Τοπικής Διάστασης/ Ενδεικτική Εξειδίκευση

9	Αναβάθμιση και εμπλουτισμός τουριστικών προϊόντων και υπηρεσιών και ενίσχυση προώθησης και προβολής τους	Προβολή και προώθηση των ενάλιων αρχαιολογικών χώρων του προορισμού οι οποίοι προσφέρονται για καταδυτικό τουρισμό συνεργειακά με τουρισμό σκαφών αναψυχής
15	Αναβάθμιση συστήματος εκπαίδευσης στον Τομέα του Τουρισμού	Σύνδεση των προγραμμάτων που προσφέρουν ο Φορέας Διαχείρισης Φορέας Διαχείρισης Όρους Πάρωνα, Μουστου, Μαίναλου και Μονεμβασίας με κεντρικά εκπαιδευτικά προγράμματα
16	Ενίσχυση και αναβάθμιση επαγγελματικής κατάρτισης στον τομέα του Τουρισμού	Σύνδεση προγραμμάτων σπουδών εκπαίδευσης και κατάρτισης με τις ανάγκες της αγοράς καθώς και σύνδεση προγραμμάτων internship και ανταλλαγής φοιτητών με προσφορά θέσεων εργασίας σε πολιτιστικούς χώρους του προορισμού

Οι σημαντικότερες δράσεις στην Περιφέρεια Πελοποννήσου σχετίζονται με την ανάπτυξη οδικών υποδομών, του οδικού δικτύου, της οδικής ασφάλειας και της οδικής συνδεσιμότητας / προσβασιμότητας του προορισμού, την βελτίωση βασικών πολιτιστικών υποδομών και προώθηση, προστασία και ανάδειξη πολιτιστικού, φυσικού, ιστορικού, θρησκευτικού και κτιριακού αποθέματος, την υποστήριξη της επιχειρηματικότητας καθώς και την αναβάθμιση και εμπλουτισμός τουριστικών προϊόντων και υπηρεσιών και ενίσχυση προώθησης και προβολής τους



Κρίσιμες ΓΣΚ / Ενδεικτική Εξειδίκευση

- 3** Βελτίωση / Αναβάθμιση / Ανάπτυξη οδικών υποδομών, του οδικού δικτύου, της οδικής ασφάλειας και της οδικής συνδεσιμότητας / προσβασιμότητας του προορισμού
 - 6** Ενίσχυση θαλάσσιας συνδεσιμότητας / προσβασιμότητας των προορισμών: αναβάθμιση/επέκταση λιμενικών υποδομών, βελτίωση ακτοπλοϊκής προσβασιμότητας & συνδεσιμότητας, αναβάθμιση / επέκταση τουριστικών λιμένων και κατάλληλων υποδομών για τον ναυτικό τουρισμό (κρουαζιέρα και σκάφη αναψυχής)
 - 10** Βελτίωση βασικών πολιτιστικών υποδομών και προώθηση, προστασία και ανάδειξη πολιτιστικού, φυσικού, ιστορικού, θρησκευτικού και κτιριακού αποθέματος
 - 17** Ενίσχυση / υποστήριξη της επιχειρηματικότητας
- Ολοκλήρωση εμβληματικών οδικών δικτύων όπως ο αυτοκινητόδρομος Ε65 (Παράκαμψη Λαμίας, τμήμα Λαμία - Ξυνιάδα) καθώς αναμένεται να βελτιώσει σημαντικά τη συνδεσιμότητα με την Περιφέρεια Θεσσαλίας
- Έργα αναβάθμισης των λιμενικών υποδομών της Χαλκίδας, των λιμένων της ευρύτερης περιοχής. Βασικός στόχος είναι η μεταφορά του εμπορικού λιμένα Χαλκίδας σε νέα μεγαλύτερη εγκατάσταση, η αποκλειστική τουριστική και ναυταθλητική αξιοποίηση της λεκάνης του νότιου λιμένα, η μεταφορά της Ιχθυόσκαλας
- Συντήρηση/αναβάθμιση/εκσυγχρονισμός/ανάδειξη αρχαιολογικών χώρων, μουσείων, χώρων πολιτιστικής-θρησκευτικής κληρονομιάς (αναβάθμιση φωτισμού, τουριστικής σήμανσης, χώρων υποδοχής και πρόσβασης)
- Ολοκληρωμένο θεσμικό πλαίσιο λειτουργίας αγροτουριστικών μονάδων που θα είναι σύμφωνο με τα ευρωπαϊκά πρότυπα και εξειδικευμένο / προσαρμοσμένο στις ιδιαιτερότητες της ελληνικής επιχειρηματικότητας

ΓΣΚ Αυξημένων Επιτακτικών / Ενδεικτική Εξειδίκευση

- 12** Προώθηση αειφορίας, βιώσιμη ανάπτυξης και προστασίας του περιβάλλοντος στον τομέα του Τουρισμού
 - 18** Αξιοποίηση ψηφιακών εργαλείων και υπηρεσιών και Ανάδειξη Έξυπνων Προορισμών
- Προστασία της βιοποικιλότητας του προορισμού, και ειδικότερα των περιοχών Natura 2000, Κίνητρα για την ενεργειακή αναβάθμιση των κτιρίων που στεγάσουν πολιτιστικά εκθέματα
- Δημιουργία ενιαίας διαδικτυακής τουριστικής πύλης για τον προορισμό «Central Greece» και πλήρης διασύνδεσή της με τις τουριστικές πύλες που θα δημιουργηθούν για κάθε κύριο και συμπληρωματικό προϊόν

ΓΣΚ Τοπικής Διάστασης / Ενδεικτική Εξειδίκευση

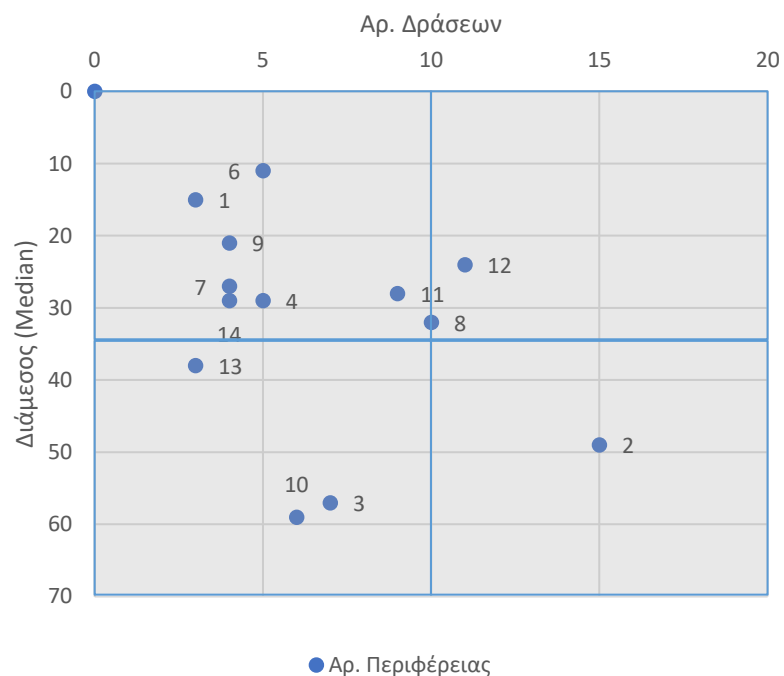
- 7** Προώθηση Αστικών Αναπλάσεων και Δημιουργία ενός ελκυστικού, βιώσιμου και αειφορικού αστικού περιβάλλοντος
 - 9** Αναβάθμιση και εμπλουτισμός τουριστικών προϊόντων και υπηρεσιών και ενίσχυση προώθησης και προβολής τους
- Αντικατάσταση δικτύων αποχέτευσης σε περιοχές του προορισμού όπως ο Ορχομενός και οι Δελφοί, προστασία παράκτιας ζώνης Πλατάνας-Κύμης, ρύθμιση των ζωνών δόμησης
- Δημιουργία ειδικού τμήματος (συνεδριακού γραφείου) του Περιφερειακού Οργανισμού Διαχείρισης Προορισμού DMO που θα ειδικεύεται στην προβολή & προώθηση της περιοχής των Δελφών και του Παρνασσού

4. Η κρισιμότητα των 18 Γενικών Στρατηγικών Κατευθύνσεων για κάθε Περιφέρεια

ΓΣΚ 1-Κρισιμότητα για κάθε Περιφέρεια

Η ΓΣΚ-1 “Αναβάθμιση / ανάπτυξη νέων κόμβων πολυτροπικής μετακίνησης, μέσω και δικτύων ΜΜΜ και ενίσχυση βιώσιμων μεταφορών και αστικής κινητικότητας” περιλαμβάνει δράσεις οι οποίες αφορούν την αναβάθμιση & επέκταση δικτύου ΜΜΜ και βελτίωση δημόσιας συγκοινωνίας καθώς και την προώθηση βιώσιμων μεταφορών και εναλλακτικής αστικής κινητικότητας. Με βάση το παρακάτω γράφημα η ΓΣΚ-1 είναι η πιο κρίσιμη για τις Περιφέρειες Αττικής, Κεντρικής Μακεδονίας, Ηπείρου και Δυτικής Ελλάδας καθώς περιλαμβάνει δράσεις όπως η δημιουργία νέου σταθμού ΚΤΕΛ Αθηνών και υπογειοποίηση της γραμμής 1 του μετρό, βελτίωση των συνθηκών πρόσβασης ατόμων με αναπηρία, δημιουργία χώρων στάθμευσης και αντικατάσταση του στόλου λεωφορείων με ηλεκτροκίνητα οχήματα. Στον σχετικό πίνακα απεικονίζεται η προτεραιοποίηση της ΓΣΚ-1 για τις 13+1 Περιφέρειες.

ΓΣΚ1 ανά Περιφέρεια

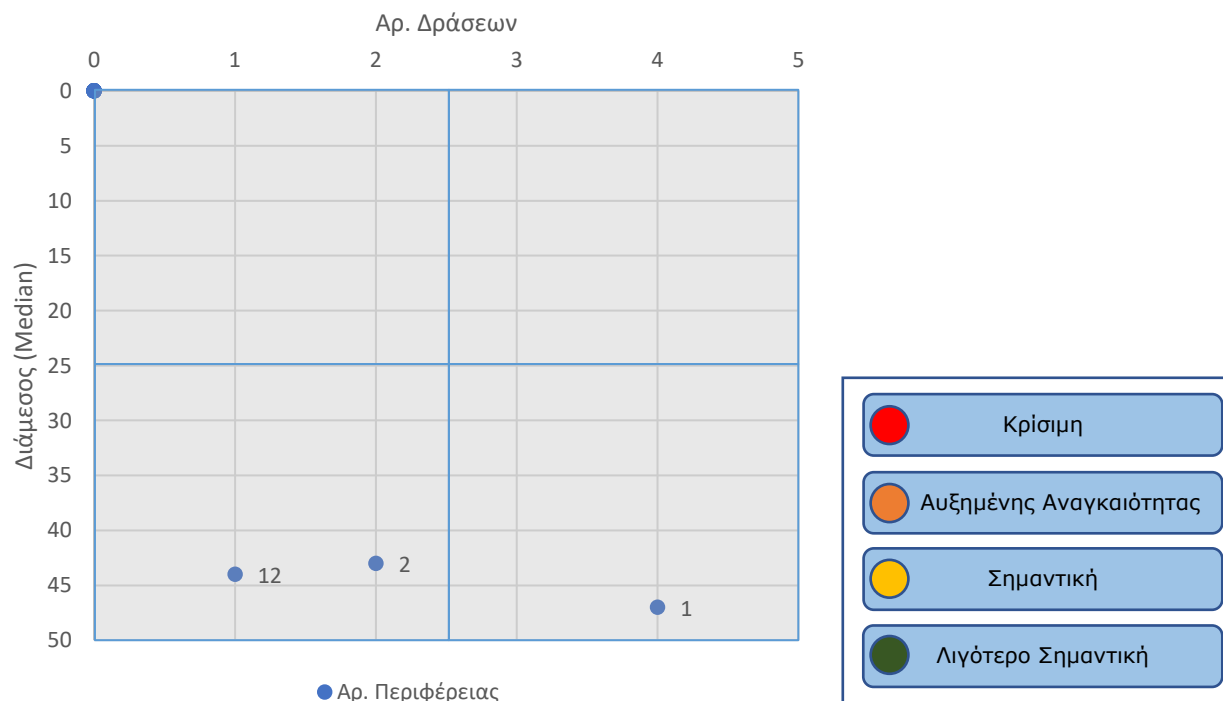


Κρισιμότητα της ΓΣΚ-1 ανά Περιφέρεια	
2	Αττική
9	Κεντρική Μακεδονία
6	Ήπειρος
4	Δυτική Ελλάδα
12	Νότιο Αιγαίο / Κυκλάδες
11	Νότιο Αιγαίο / Δωδεκάνησα
8	Ιόνια Νησιά
1	Ανατολική Μακεδονία - Θράκη
7	Θεσσαλία
14	Στερεά Ελλάδα
13	Πελοπόννησος
10	Κρήτη
3	Βόρειο Αιγαίο
5	Δυτική Μακεδονία

ΓΣΚ 2-Κρισιμότητα για κάθε Περιφέρεια

Η ΓΣΚ-2 “Αναμόρφωση του Λιμενικού Συστήματος, συγκοινωνιακές προσαρμογές και αστικές αναπλάσεις και αναμορφώσεις στον περιβάλλοντα χώρο και γύρω από την περιοχή των Λιμένων” περιλαμβάνει δράσεις οι οποίες αφορούν την αναμόρφωση του λιμενικού συστήματος και την ανάδειξη και στήριξη συμπληρωματικότητας, καθώς και την αστική αναβάθμιση του περιβάλλοντος χώρου λιμένων / μαρινών. Με βάση το παρακάτω γράφημα η ΓΣΚ-2 είναι η πιο κρίσιμη για τις Περιφέρειες ΑΜΘ, Αττικής και Νοτίου Αιγαίου / Κυκλάδων καθώς περιλαμβάνει δράσεις ανάπτυξης των λιμένων, βελτίωσης των λιμενικών υποδομών αλλά και της προσβασιμότητας στον προορισμό. Στον σχετικό πίνακα απεικονίζεται η προτεραιοποίηση της ΓΣΚ-2 για τις 13+1 Περιφέρειες.

ΓΣΚ02 ανά Περιφέρεια

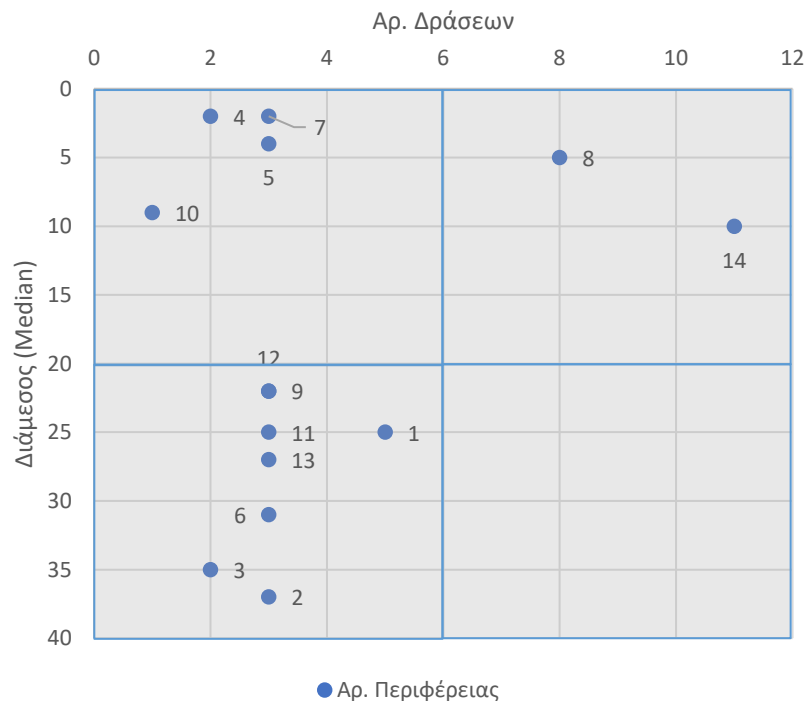


Κρισιμότητα της ΓΣΚ-2 ανά Περιφέρεια	
1	Ανατολική Μακεδονία-Θράκη
2	Αττική
12	Νότιο Αιγαίο / Κυκλάδες
3	Βόρειο Αιγαίο
4	Δυτική Ελλάδα
5	Δυτική Μακεδονία
6	Ήπειρος
7	Θεσσαλία
8	Ιόνια Νησιά
9	Κεντρική Μακεδονία
10	Κρήτη
11	Νότιο Αιγαίο / Δωδεκάνησα
13	Πελοπόννησος
14	Στερεά Ελλάδα

ΓΣΚ 3-Κρισιμότητα για κάθε Περιφέρεια

Η ΓΣΚ-3 “Βελτίωση / Αναβάθμιση / Ανάπτυξη οδικών υποδομών, του οδικού δικτύου, της οδικής ασφάλειας και της οδικής συνδεσιμότητας / προσβασιμότητας του προορισμού” περιλαμβάνει δράσεις οι οποίες αφορούν την αναβάθμιση και ανάπτυξη νέων συγκοινωνιακών πυλών και κόμβων, την αναβάθμιση του οδικού δικτύου και ασφάλειας καθώς και την βελτίωση της οδικής συνδεσιμότητας. Με βάση το παρακάτω γράφημα η ΓΣΚ-3 είναι η πιο κρίσιμη για τις Περιφέρειες Δυτικής Ελλάδας, Θεσσαλίας, Κρήτης και Δυτικής Μακεδονίας καθώς περιλαμβάνει τα έργα ολοκλήρωσης της Εθνικής Οδού Πατρών-Πύργου-Τσακώνας, την ολοκλήρωση του οδικού άξονα Πάτρα-Τρίπολη, την ολοκλήρωση των μελετών και της φάσης ωρίμανσης αναβάθμισης του ΒΟΑΚ σε κλειστό αυτοκινητόδρομο με ανισόπεδους κόμβους όπως επίσης και την ολοκλήρωση του οδικού έργου σύνδεσης της Λάρισας με τα Τρίκαλα καθώς και του κάθετου άξονα σύνδεσης της Λάρισας με την Κοζάνη. Στον σχετικό πίνακα απεικονίζεται η προτεραιοποίηση της ΓΣΚ-3 για τις 13+1 Περιφέρειες.

ΓΣΚ03 ανά Περιφέρεια



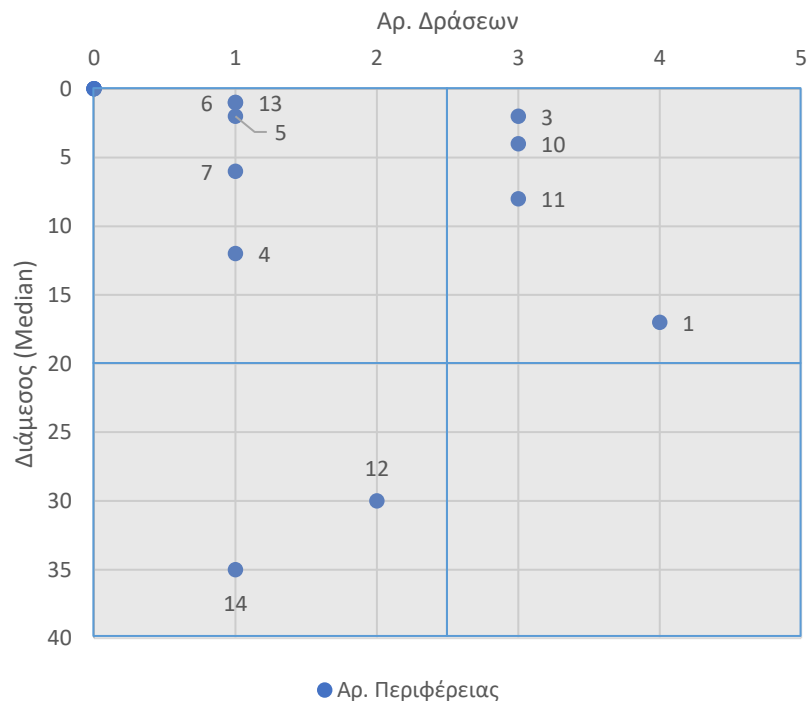
Κρισιμότητα της ΓΣΚ-3 ανά Περιφέρεια

4	Δυτική Ελλάδα
7	Θεσσαλία
10	Κρήτη
5	Δυτική Μακεδονία
14	Στερεά Ελλάδα
8	Ιόνια Νησιά
13	Πελοπόννησος
9	Κεντρική Μακεδονία
11	Νότιο Αιγαίο / Δωδεκάνησα
1	Ανατολική Μακεδονία - Θράκη
12	Νότιο Αιγαίο/Κυκλάδες
6	Ήπειρος
3	Βόρειο Αιγαίο
2	Αττική

ΓΣΚ 4-Κρισιμότητα για κάθε Περιφέρεια

Η ΓΣΚ-4 “Βελτίωση / ανάπτυξη αερολιμενικών υποδομών και αεροπορικής συνδεσιμότητας / προσβασιμότητας του προορισμού” περιλαμβάνει δράσεις οι οποίες αφορούν την βελτίωση, αναβάθμιση και ανάπτυξη των αερολιμενικών υποδομών και την αερολιμενική προσπελασιμότητα και συνδεσιμότητα. Με βάση το παρακάτω γράφημα η ΓΣΚ-4 είναι η πιο κρίσιμη για τις Περιφέρειες Κρήτης, Βορείου Αιγαίου και Νοτίου Αιγαίου / Δωδεκάνησων καθώς περιλαμβάνει έργα όπως η ολοκλήρωση του Διεθνούς Αεροδρομίου στο Καστέλι και την ολοκληρωτική ανακαίνιση του αεροδρομίου «Ν. Καζαντζάκης», την αναβάθμιση των αεροδρομίων Χίου, Ικαρίας, και Σάμου, και την αναβάθμιση των αερολιμενικών υποδομών σε Κάρπαθο, Κάλυμνο, Κάσο και Καστελόριζο. Στον σχετικό πίνακα απεικονίζεται η προτεραιοποίηση της ΓΣΚ-4 για τις 13+1 Περιφέρειες.

ΓΣΚ04 ανά Περιφέρεια

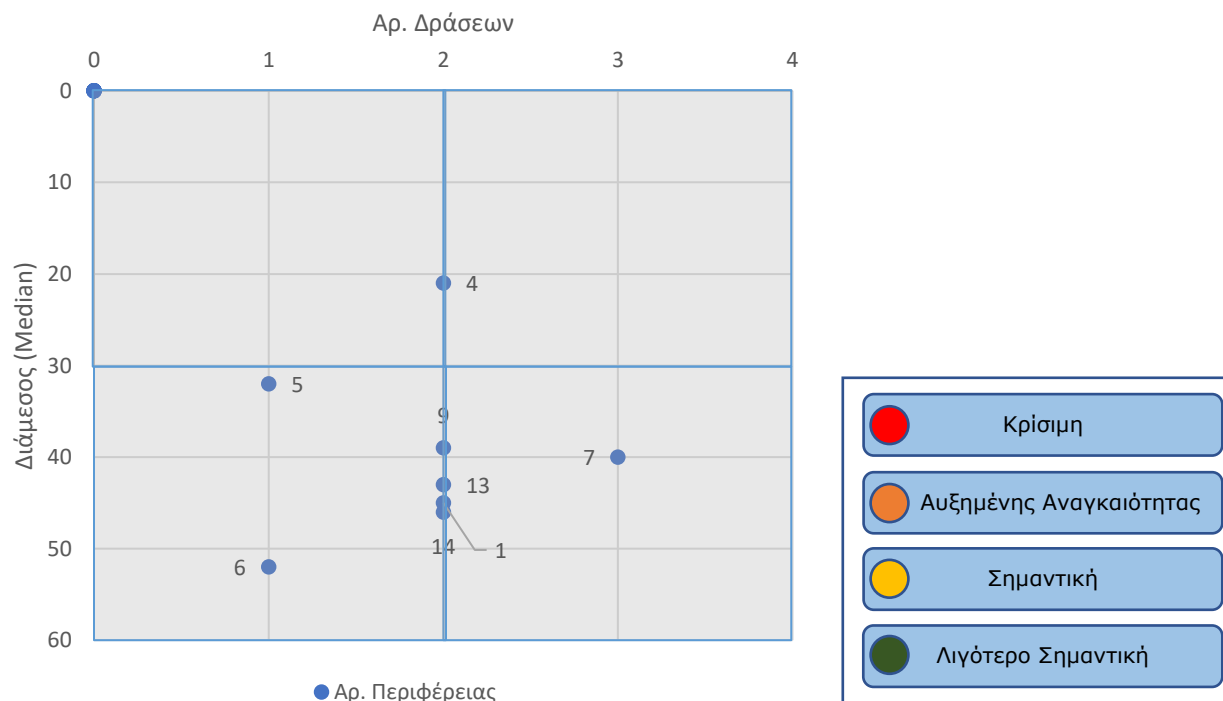


Κρισιμότητα της ΓΣΚ-4 ανά Περιφέρεια	
10	Κρήτη
3	Βόρειο Αιγαίο
11	Νότιο Αιγαίο / Δωδεκάνησα
1	Ανατολική Μακεδονία-Θράκη
6	Ήπειρος
13	Πελοπόννησος
5	Δυτική Μακεδονία
7	Θεσσαλία
4	Δυτική Ελλάδα
12	Νότιο Αιγαίο / Κυκλάδες
14	Στερεά Ελλάδα
2	Αττική
8	Ιόνια Νησιά
9	Κεντρική Μακεδονία

ΓΣΚ 5-Κρισιμότητα για κάθε Περιφέρεια

Η ΓΣΚ-5 “Βελτίωση / ανάπτυξη σιδηροδρομικών υποδομών και συνδεσιμότητας / προσβασιμότητας του προορισμού” περιλαμβάνει δράσεις οι οποίες αφορούν την αναβάθμιση των σιδηροδρομικών υποδομών, την προσελασιμότητας και συνδεσιμότητας καθώς και τη βελτίωση του σιδηροδρομικού δικτύου. Με βάση το παρακάτω γράφημα η ΓΣΚ-5 είναι η πιο κρίσιμη για τις Περιφέρειες Δυτικής Ελλάδας, Θεσσαλίας, και Κεντρικής Μακεδονίας καθώς περιλαμβάνει τα έργα επέκτασης του προαστιακού σιδηρόδρομου Κιάτο-Πάτρα, την ανάπτυξη της σιδηροδρομικής γραμμής Κατάκολο-Πύργος-Αρχαία Ολυμπία, την υλοποίηση του έργου συνδεσης Λάρισα-Βόλος, και τη σημειακή ανάταξη κατά μήκος της σιδηροδρομικής γραμμής Αθήνας-Θεσσαλονίκη. Στον σχετικό πίνακα απεικονίζεται η προτεραιοποίηση της ΓΣΚ-5 για τις 13+1 Περιφέρειες.

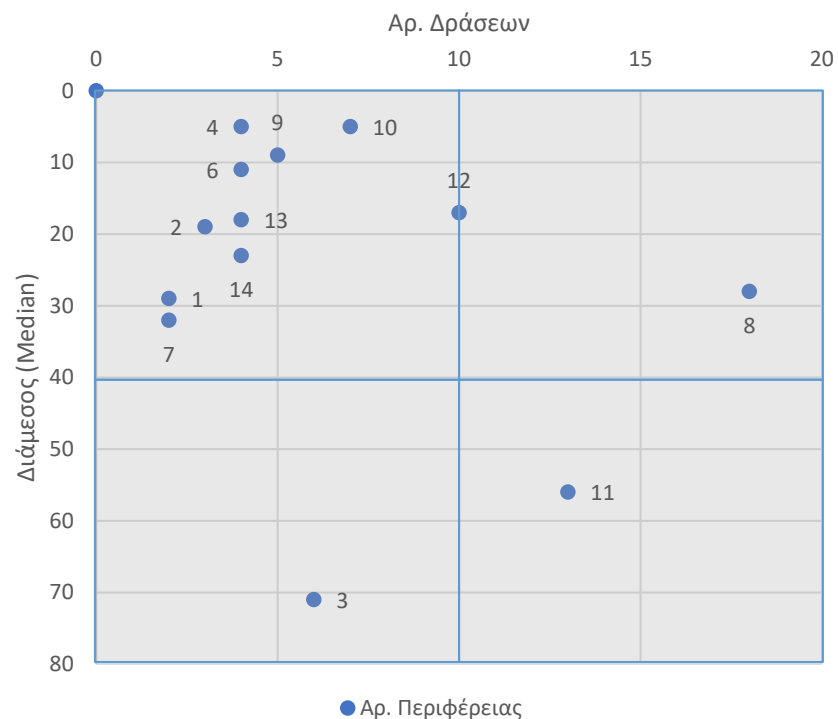
ΓΣΚ05 ανά Περιφέρεια



Κρισιμότητα της ΓΣΚ-5 ανά Περιφέρεια	
4	Δυτική Ελλάδα
7	Θεσσαλία
9	Κεντρική Μακεδονία
13	Πελοπόννησος
1	Ανατολική Μακεδονία-Θράκη
14	Στερεά Ελλάδα
5	Δυτική Μακεδονία
6	Ήπειρος
2	Αττική
3	Βόρειο Αιγαίο
8	Ιόνια Νησιά
10	Κρήτη
11	Νότιο Αιγαίο / Δωδεκάνησα
16	Νότιο Αιγαίο / Κυκλάδες

Η ΓΣΚ-6 "Ενίσχυση θαλάσσιας συνδεσιμότητας / προσβασιμότητας των προορισμών: αναβάθμιση/επέκταση λιμενικών υποδομών, βελτίωση ακτοποϊκής προσβασιμότητας & συνδεσιμότητας, αναβάθμιση / επέκταση τουριστικών λιμένων και κατάλληλων υποδομών για τον ναυτικό τουρισμό (κρουαζιέρα και σκάφη αναψυχής)" περιλαμβάνει δράσεις οι οποίες αφορούν την αναβάθμιση των λιμενικών υποδομών (και για κρουαζιερόπλοια), την βελτίωση της ακτοποϊκής προσβασιμότητας και συνδεσιμότητας την αναβάθμιση Μαρινών και σχετικών υπηρεσιών καθώς και την δημιουργία / επέκταση υποδομών για ελλιμενισμό σκαφών αναψυχής. Με βάση το παρακάτω γράφημα η ΓΣΚ-6 είναι η πιο κρίσιμη για τις Περιφέρειες Ιονίων Νήσων, Νοτίου Αιγαίου/ Κυκλάδων, Κρήτης και Αττικής μιας και περιλαμβάνει έργα που αφορούν βελτιώσεις σε λιμένες Ζακύνθου, Αγίου Νικολάου, Πάρου και Νάξου, ολοκλήρωση των κατασκευών της μαρίνας Μαλιών και ιδιωτικοποίηση του λιμένα Ηρακλείου και έργα αναβάθμισης και ενίσχυσης του λιμένα Θεσσαλονίκης. Στον σχετικό πίνακα απεικονίζεται η προτεραιοποίηση της ΓΣΚ-6 για τις 13+1 Περιφέρειες.

ΓΣΚ06 ανά Περιφέρεια

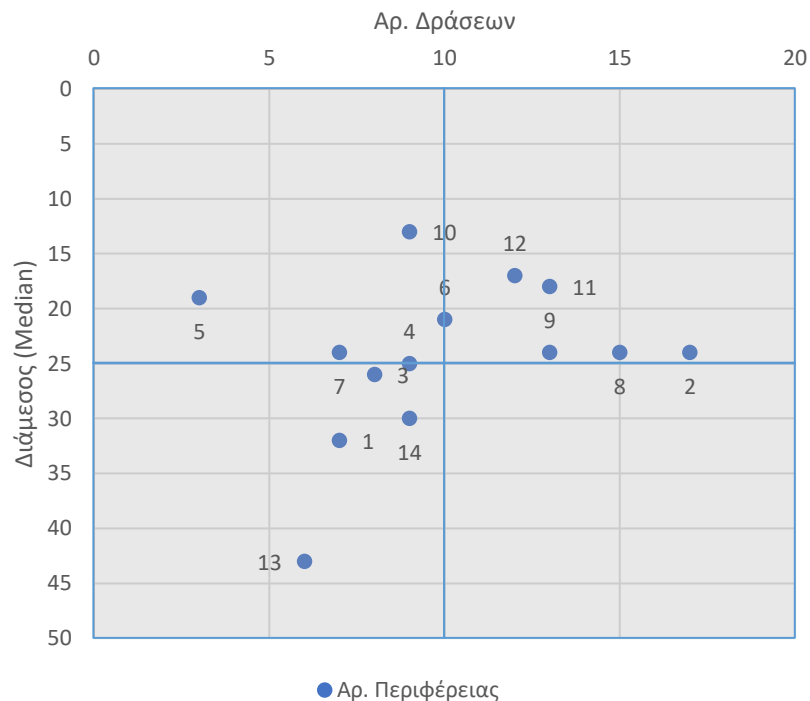


Κρισιμότητα της ΓΣΚ-6 ανά Περιφέρεια	
8	Ιόνια Νησιά
12	Νότιο Αιγαίο / Κυκλάδες
10	Κρήτη
2	Αττική
9	Κεντρική Μακεδονία
4	Δυτική Ελλάδα
6	Ήπειρος
13	Πελοπόννησος
14	Στερεά Ελλάδα
11	Νότιο Αιγαίο / Δωδεκάνησα
1	Ανατολική Μακεδονία - Θράκη
7	Θεσσαλία
3	Βόρειο Αιγαίο
5	Δυτική Μακεδονία

ΓΣΚ 7-Κρισιμότητα για κάθε Περιφέρεια

Η ΓΣΚ-7 “Προώθηση Αστικών Αναπλάσεων και Δημιουργία ενός ελκυστικού, βιώσιμου και αειφορικού αστικού περιβάλλοντος” περιλαμβάνει δράσεις οι οποίες αφορούν την αξιοποίηση σημαντικών έργων υποδομής και αστικής ανάπλασης την δημιουργία νέων χώρων πρασίνου την αξιοποίηση και ανάδειξη κτιριακού αποθέματος προορισμού καθώς και την δημιουργία ενός ελκυστικού, βιώσιμου και αειφορικού αστικού / ημιαστικού περιβάλλοντος στον προορισμό. Με βάση το παρακάτω γράφημα η ΓΣΚ-7 είναι η πιο κρίσιμη για τις Περιφέρειες Αττικής, Ιονίων Νήσων, Νοτίου Αιγαίου / Δωδεκανήσων, Νοτίου Αιγαίου / Κυκλάδων, Κεντρικής Μακεδονίας και Κρήτης καθώς περιλαμβάνει έργα όπως η αναβάθμιση του κέντρου των Αθηνών μέσω αστικών αναπλάσεων αλλά και αντιπλημμυρικά, αποχέτευσης και οδοποιίας στην Αθηναϊκή Ριβιέρα, έργα διαχείρισης στερεών και υγρών αποβλήτων για τα νησιά του Ιονίου, εφαρμογή ολοκληρωμένου σχεδίου εξοικονόμησης ενέργειας για το νησί της Ρόδου και δράσεις βελτίωσης οδικής ασφάλειας για την Περιφέρεια Κρήτης. Στον σχετικό πίνακα απεικονίζεται η προτεραιοποίηση της ΓΣΚ-7 για τις 13+1 Περιφέρειες.

ΓΣΚ07 ανά Περιφέρεια

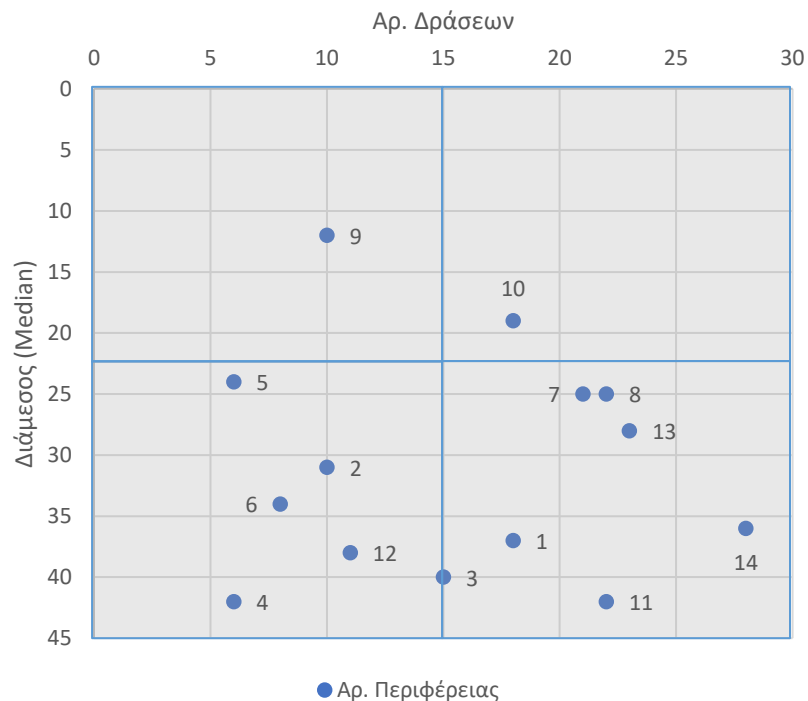


Κρισιμότητα της ΓΣΚ-7 ανά Περιφέρεια	
2	Αττική
8	Ιόνια Νησιά
11	Νότιο Αιγαίο / Δωδεκάνησα
12	Νότιο Αιγαίο / Κυκλάδες
9	Κεντρική Μακεδονία
10	Κρήτη
6	Ήπειρος
4	Δυτική Ελλάδα
14	Στερεά Ελλάδα
3	Βόρειο Αιγαίο
7	Θεσσαλία
1	Ανατολική Μακεδονία - Θράκη
13	Πελοπόννησος
5	Δυτική Μακεδονία

ΓΣΚ 8-Κρισιμότητα για κάθε Περιφέρεια

Η ΓΣΚ-8 “Αναβάθμιση βασικών υποδομών και υποδομών προσβασιμότητας θεματικών μορφών τουρισμού” περιλαμβάνει δράσεις οι οποίες αφορούν την αναβάθμιση των υποστηρικτικών υποδομών/εξοπλισμού, των υποδομών θεματικών μορφών τουρισμού και την βελτίωση της προσβασιμότητας σε προορισμούς θεματικών μορφών τουρισμού (π.χ. S&B) . Με βάση το παρακάτω γράφημα η ΓΣΚ-8 είναι η πιο κρίσιμη για τις Περιφέρειες Ιονίων Νήσων, Κρήτης, Θεσσαλίας, Πελοποννήσου και Κεντρικής Μακεδονίας καθώς περιλαμβάνει έργα βελτίωσης προσβασιμότητας σε παραλίες των νησιών του Ιονίου, δράσεις ενίσχυσης των υποδομών υγείας στην Κρήτη, και η δημιουργία δικτύου φυσικού αερίου από τη Μεγαλόπολη προς τα μεγάλα αστικά κέντρα του προορισμού (Άργος, Ναύπλιο, Κόρινθος και Τρίπολη). Στον σχετικό πίνακα απεικονίζεται η προτεραιοποίηση της ΓΣΚ-8 για τις 13+1 Περιφέρειες.

ΓΣΚ08 ανά Περιφέρεια

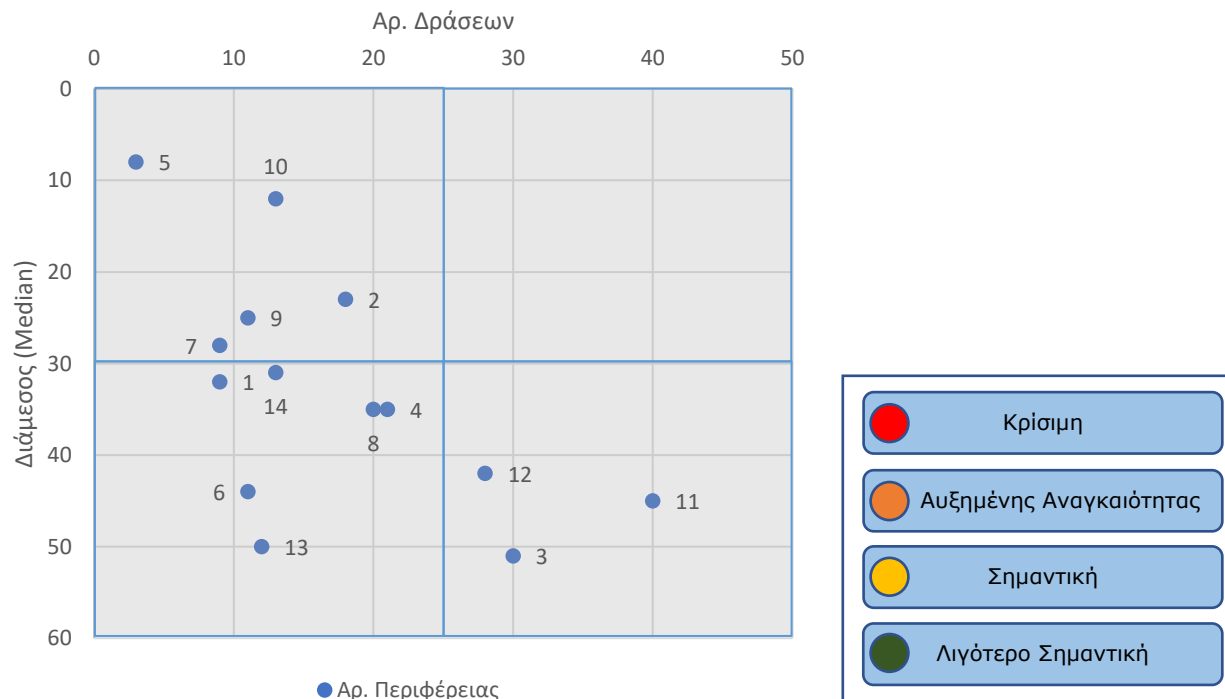


Κρισιμότητα της ΓΣΚ-8 ανά Περιφέρεια	
8	Ιόνια Νησιά
10	Κρήτη
7	Θεσσαλία
13	Πελοπόννησος
9	Κεντρική Μακεδονία
3	Βόρειο Αιγαίο
11	Νότιο Αιγαίο / Δωδεκάνησα
1	Ανατολική Μακεδονία - Θράκη
5	Δυτική Μακεδονία
2	Αττική
14	Στερεά Ελλάδα
12	Νότιο Αιγαίο / Κυκλάδες
6	Ήπειρος
4	Θεσσαλία

ΓΣΚ 9-Κρισιμότητα για κάθε Περιφέρεια

Η ΓΣΚ-9 “Αναβάθμιση και εμπλουτισμός τουριστικών προϊόντων και υπηρεσιών και ενίσχυση προώθησης και προβολής τους” περιλαμβάνει δράσεις οι οποίες αφορούν την αναβάθμιση των τουριστικών προϊόντων και υπηρεσιών μέσω του εμπλουτισμού και της ποιοτικής βελτίωσης τους, τη σύνδεση τουριστικού προϊόντος με άλλα τουριστικά προϊόντα, την ανάπτυξη δράσεων εναλλακτικού τουρισμού καθώς και την προώθηση, προβολή και ανάδειξη τουριστικών προϊόντων. Με βάση το παρακάτω γράφημα η ΓΣΚ-9 είναι η πιο κρίσιμη για τις Περιφέρειες Κρήτης, Αττικής, Κεντρικής Μακεδονίας και Θεσσαλίας καθώς περιλαμβάνει έργα όπως η δημιουργία ειδικού τμήματος Περιφερειακού Οργανισμού Διαχείρισης Προορισμού σε αυτές τις Περιφέρειες, η προώθηση και προβολή οινοτουριστικών διαδρομών (Δρόμοι του Κρασιού) στην Κρήτη, η προώθηση της Αθηναϊκής Ριβιέρα ως διακριτό μέρος του προορισμού «Αθήνα» για κινηματογραφικές παραγωγές, η εκπόνηση ενός ολοκληρωμένου σχεδίου διεθνούς τουριστικής προβολής των νησιών του Αργοσαρωνικού, η πιστοποίηση μονοπατιών με βάση τα ευρωπαϊκά πρότυπα για την διενέργεια περιπατητικών διαδρομών στην Κεντρική Μακεδονία και οι δράσεις προώθησης του yatching τουρισμού στην Θεσσαλία. Στον σχετικό πίνακα απεικονίζεται η προτεραιοποίηση της ΓΣΚ-9 για τις 13+1 Περιφέρειες.

ΓΣΚ09 ανά Περιφέρεια

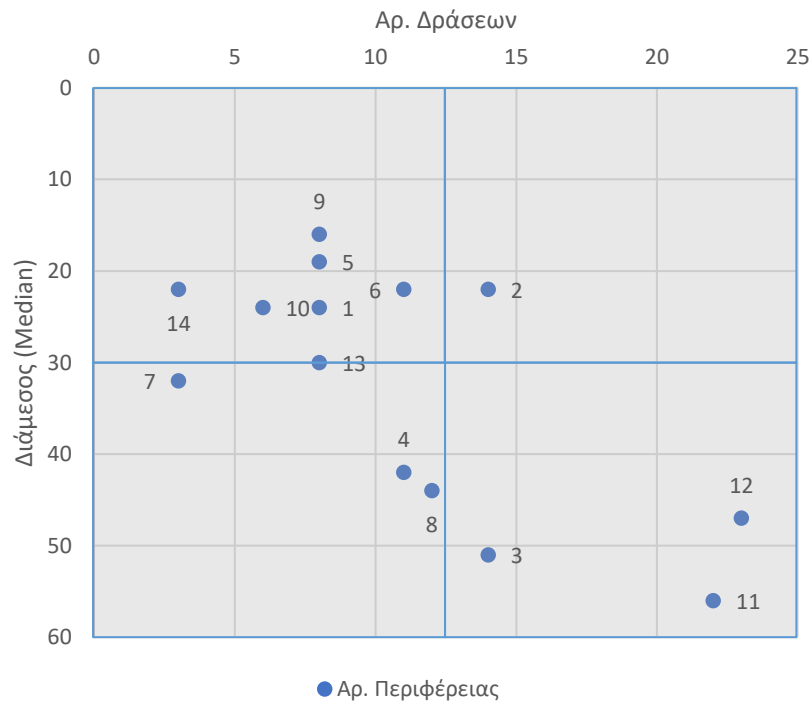


Κρισιμότητα της ΓΣΚ-9 ανά Περιφέρεια	
10	Κρήτη
2	Αττική
9	Κεντρική Μακεδονία
7	Θεσσαλία
4	Δυτική Ελλάδα
8	Ιόνια Νησιά
5	Δυτική Μακεδονία
11	Νότιο Αιγαίο / Δωδεκάνησα
12	Νότιο Αιγαίο / Κυκλάδες
14	Στερεά Ελλάδα
1	Ανατολική Μακεδονία - Θράκη
6	Ήπειρος
3	Βόρειο Αιγαίο
13	Πελοπόννησος

ΓΣΚ 10-Κρισιμότητα για κάθε Περιφέρεια

Η ΓΣΚ-10 "Βελτίωση βασικών πολιτιστικών υποδομών και προώθηση, προστασία και ανάδειξη πολιτιστικού, φυσικού, ιστορικού, θρησκευτικού και κτιριακού αποθέματος" περιλαμβάνει δράσεις οι οποίες αφορούν την βελτίωση βασικών υποδομών θεματικού τουρισμού (π.χ. μουσεία, αξιοθέατα, οικότουριστικές υποδομές κ.α.), την προστασία και ανάδειξη του ιστορικού, κτιριακού και αρχιτεκτονικού, θρησκευτικού, πολιτιστικού αποθέματος καθώς και την προώθηση εξωστρέφειας μουσείων και άλλων φορέων στον τομέα του πολιτισμού. Με βάση το παρακάτω γράφημα η ΓΣΚ-10 είναι η πιο κρίσιμη για τις Περιφέρειες Αττικής, Κεντρικής Μακεδονίας, Ηπείρου, Δυτικής Μακεδονίας, Κρήτης και Νοτίου Αιγαίου μιας και τα έργα που περιλαμβάνει αφορούν την αναμόρφωση του Πύργου Πειραιά και ανάπτυξη Πολυχώρου Πολιτιστικών Λειτουργιών για την ανάδειξη του θαλάσσιου τουριστικού και ναυτιλιακού προϊόντος, Αποκατάσταση και αξιοποίηση του γηπέδου Beach Volley στο Φαληρικό Όρμο, για την χρήση πολιτιστικών εκδηλώσεων και δρώμενων, την έναρξη και την αποπεράτωση των εργασιών ανέγερσης Μουσείου Ολοκαυτώματος στην Δυτική Θεσσαλονίκη, την επίσπευση και ολοκλήρωση της ανάδειξης του Οθωμανικού Λουτρού που βρίσκεται στο Κάστρο των Ιωαννίνων, την αναβάθμιση του Αρχαιολογικού Μουσείου Αιανής σε κεντρικό ερευνητικό κέντρο στη Δυτ. Μακεδονία, την υλοποίηση πολιτιστικής διαδρομής στο Ηράκλειο Κρήτης, την υλοποίηση πολιτιστικής διαδρομής της Εγνατίας Οδού στην ΑΜΘ. Στον σχετικό πίνακα απεικονίζεται η προτεραιοποίηση της ΓΣΚ-10 για τις 13+1 Περιφέρειες.

ΓΣΚ10 ανά Περιφέρεια

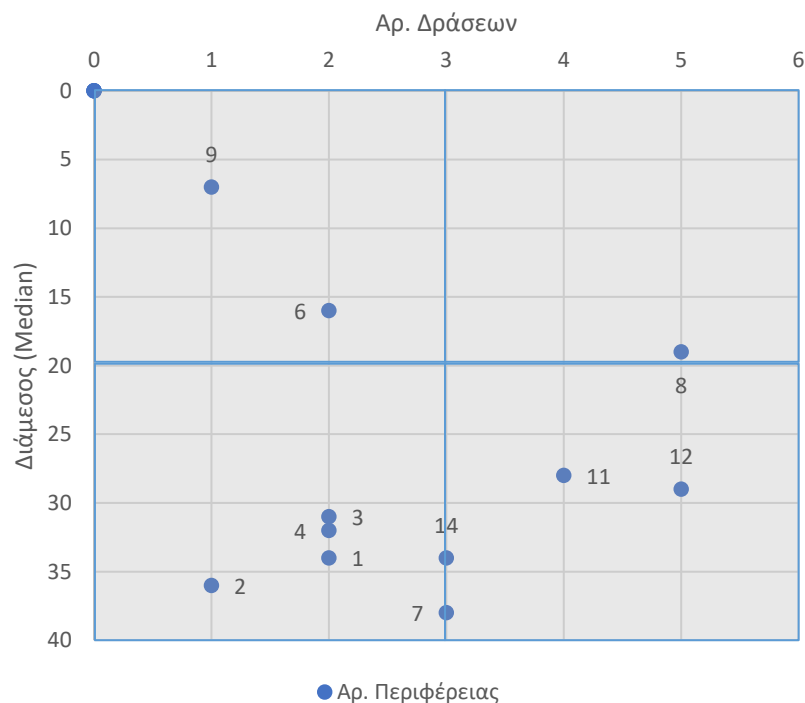


Κρισιμότητα της ΓΣΚ-10 ανά Περιφέρεια	
2	Αττική
9	Κεντρική Μακεδονία
6	Ήπειρος
12	Νότιο Αιγαίο / Κυκλάδες
11	Νότιο Αιγαίο / Δωδεκάνησα
5	Δυτική Μακεδονία
10	Κρήτη
1	Ανατολική Μακεδονία - Θράκη
13	Πελοπόννησος
4	Δυτική Ελλάδα
8	Ιόνια Νησιά
14	Στερεά
3	Βόρειο Αιγαίο
7	Θεσσαλία

ΓΣΚ 11-Κρισιμότητα για κάθε Περιφέρεια

Η ΓΣΚ-11 “Βελτίωση Προσβασιμότητας και επιπέδου Φιλικότητας του προορισμού σε ευάλωτες και μη ομάδες” περιλαμβάνει δράσεις οι οποίες αφορούν την ενίσχυση του επιπέδου φιλικότητας του προορισμού για άτομα με αναπηρία και μειωμένη κινητικότητα. Με βάση το παρακάτω γράφημα η ΓΣΚ-11 είναι η πιο κρίσιμη για τις Περιφέρειες Ιονίων Νήσων, Νοτίου Αιγαίου / Κυκλάδων, Νοτίου Αιγαίου / Δωδεκανήσων και Κεντρικής Μακεδονίας καθώς αφορά έργα βελτίωσης υποδομών λιμένων και αεροδρομίων για προσβασιμότητα από άτομα με αναπηρία και βελτίωση συνθηκών πρόσβασης αστικού περιβάλλοντος και βελτίωση συνθηκών πρόσβασης αστικού περιβάλλοντος από άτομα με αναπηρία και μειωμένη κινητικότητα (ράμπες, πλακόστρωση, σήμανση κλπ,. Στον σχετικό πίνακα απεικονίζεται η προτεραιοποίηση της ΓΣΚ-11 για τις 13+1 Περιφέρειες.

ΓΣΚ11 ανά Περιφέρεια

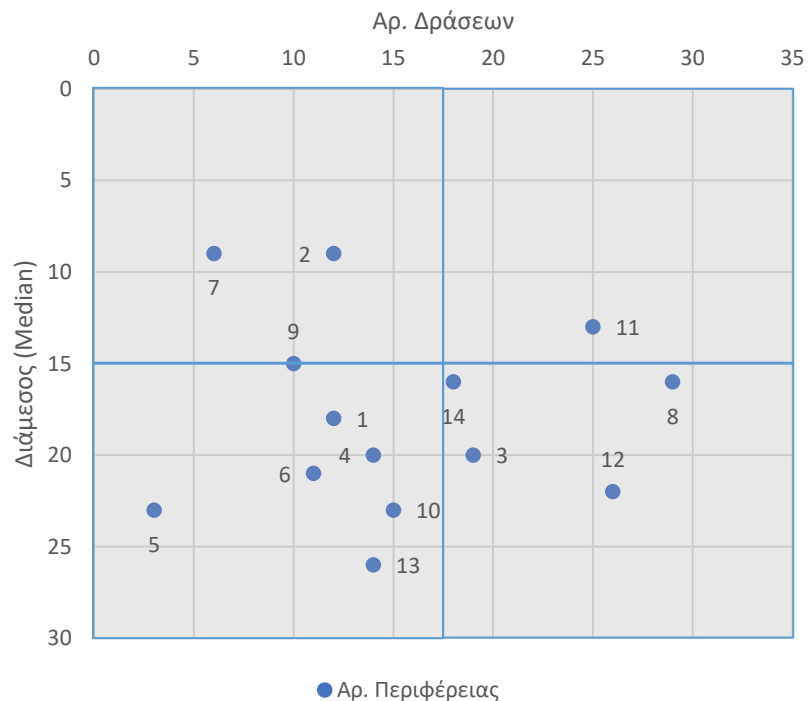


Κρισιμότητα της ΓΣΚ-11 ανά Περιφέρεια	
8	Ιόνια Νησιά
12	Νότιο Αιγαίο / Κυκλάδες
11	Νότιο Αιγαίο / Δωδεκάνησα
9	Κεντρική Μακεδονία
6	Ήπειρος
14	Στερεά Ελλάδα
7	Θεσσαλία
3	Βόρειο Αιγαίο
4	Δυτική Ελλάδα
1	Ανατολική Μακεδονία - Θράκη
2	Αττική
5	Δυτική Μακεδονία
10	Κρήτη
13	Πελοπόννησος

ΓΣΚ 12-Κρισιμότητα για κάθε Περιφέρεια

Η ΓΣΚ-12 "Πρώθηση αειφορίας, βιώσιμη ανάπτυξης και προστασίας του περιβάλλοντος στον τομέα του Τουρισμού" περιλαμβάνει δράσεις οι οποίες αφορούν την βελτίωση της βιωσιμότητας και περιβαλλοντικής διαχείρισης των υποδομών θεματικών μορφών τουρισμού και υποδομών μεταφορών (π.χ. λιμάνια), την βιώσιμη ανάπτυξη, διαχείριση και περιβαλλοντική προστασία φυσικών και τουριστικών πόρων καθώς και τη διατήρηση, προστασία, ανάδειξη, ανάπτυξη φυσικής & πολιτιστικής κληρονομιάς. Με βάση το παρακάτω γράφημα η ΓΣΚ-12 είναι η πιο κρίσιμη για τις Περιφέρειες Αττικής, Θεσσαλίας, Νοτίου Αιγαίου / Δωδεκανήσων και Ιονίων Νήσων καθώς περιλαμβάνει δράσεις ανάδειξης και προστασίας πολιτιστικών υποδομών της Αθήνας, δράσεις περιβαλλοντικής προστασίας και αειφορίας σχετικά με την ανάπτυξη τουρισμού σκαφών αναψυχής, έργα ολοκληρωμένης διαχείρισης αποβλήτων και λυμάτων των τουριστικών σκαφών σε Ιόνια Νησιά και Θεσσαλία, και δημιουργία συστήματος ποιοτικής και περιβαλλοντικής παρακολούθησης των περιβαλλοντικών επιπτώσεων του yachting και δράσεις για τη μείωση του ευρύτερου οικολογικού αποτυπώματος του θαλάσσιου και ναυτικού τουρισμού στα Δωδεκάνησα. Στον σχετικό πίνακα απεικονίζεται η προτεραιοποίηση της ΓΣΚ-12 για τις 13+1 Περιφέρειες.

ΓΣΚ12 ανά Περιφέρεια

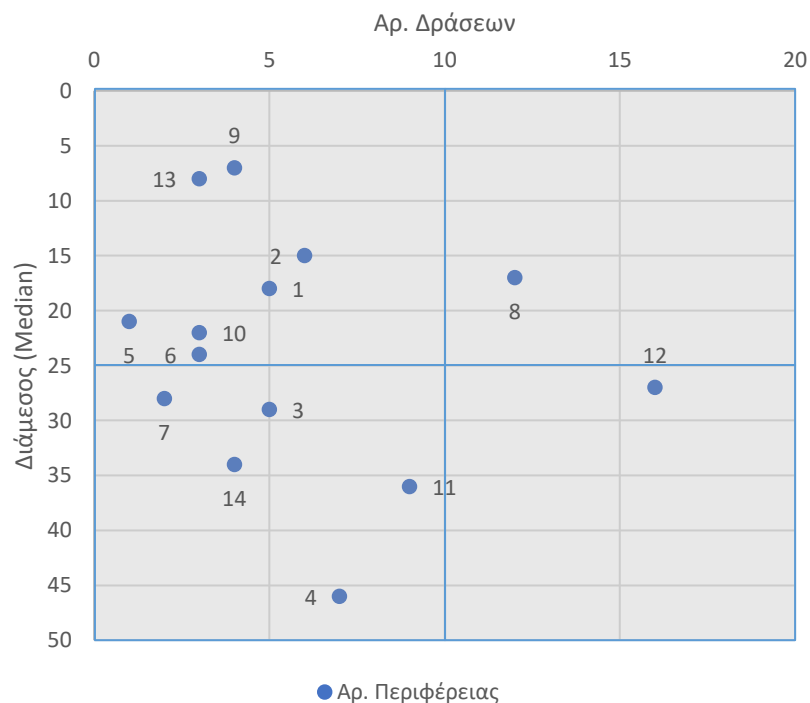


Κρισιμότητα της ΓΣΚ-12 ανά Περιφέρεια	
2	Αττική
7	Θεσσαλία
11	Νότιο Αιγαίο / Δωδεκάνησα
8	Ιόνια Νησιά
6	Ήπειρος
12	Νότιο Αιγαίο / Κυκλάδες
4	Δυτική Ελλάδα
14	Στερεά Ελλάδα
1	Ανατολική Μακεδονία - Θράκη
9	Κεντρική Μακεδονία
3	Βόρειο Αιγαίο
10	Κρήτη
13	Πελοπόννησος
5	Δυτική Μακεδονία

ΓΣΚ 13-Κρισιμότητα για κάθε Περιφέρεια

Η ΓΣΚ-13 “Προώθηση αρχών/πρακτικών βιώσιμης διαχείρισης των τουριστικών ροών, στήριξης της φέρουσας ικανότητας των προορισμών και βελτίωσης της ταξιδιωτικής εμπειρίας των επισκεπτών” περιλαμβάνει δράσεις οι οποίες αφορούν την βελτίωση και αναβάθμιση της ταξιδιωτικής εμπειρίας των επισκεπτών, τις πρακτικές αποτελεσματικής διαχείρισης επισκεπτών κρουαζιέρας, τη στήριξη φέρουσας ικανότητας προορισμού καθώς και την προστασία της τοπικής αρχιτεκτονικής και διαχείρισης τουριστικών ροών. Με βάση το παρακάτω γράφημα η ΓΣΚ-13 είναι η πιο κρίσιμη για τις Περιφέρειες Νοτίου Αιγαίου / Κυκλάδων, Ιονίων Νήσων, Νοτίου Αιγαίου / Δωδεκανήσων, Κεντρικής Μακεδονίας και Αττικής καθώς αφορά έργα διαχείρισης του υπερτουρισμού και των υψηλών ροών επισκεπτών κρουαζιέρας, στήριξη της ανάπτυξης νέων ξενοδοχειακών υποδομών, και προώθηση της αστικής ανάπτυξης της Πειραιϊκής. Στον σχετικό πίνακα απεικονίζεται η προτεραιοποίηση της ΓΣΚ-13 για τις 13+1 Περιφέρειες.

ΓΣΚ13 ανά Περιφέρεια

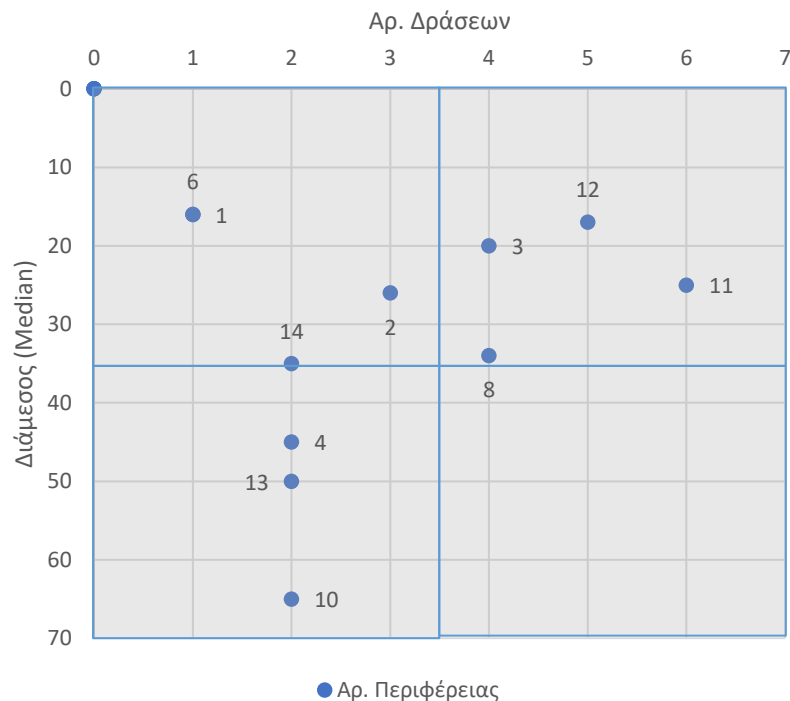


Κρισιμότητα της ΓΣΚ-13 ανά Περιφέρεια	
12	Νότιο Αιγαίο / Κυκλάδες
8	Ιόνια Νησιά
11	Νότιο Αιγαίο / Δωδεκάνησα
9	Κεντρική Μακεδονία
2	Αττική
3	Βόρειο Αιγαίο
1	Ανατολική Μακεδονία - Θράκη
3	Κρήτη
6	Ήπειρος
4	Δυτική Μακεδονία
13	Πελοπόννησος
7	Θεσσαλία
4	Δυτική Ελλάδα
14	Στερεά Ελλάδα

ΓΣΚ 14-Κρισιμότητα για κάθε Περιφέρεια

Η ΓΣΚ-14 “Προώθηση εξοικονόμησης ενέργειας και βελτίωσης του Ενεργειακού Προφίλ στον τομέα του Τουρισμού” περιλαμβάνει δράσεις οι οποίες αφορούν την αξιοποίηση των Ανανεώσιμων Πηγών Ενέργειας και εξοικονόμηση ενέργειας καθώς και την βελτίωση του ενεργειακού προφίλ του προορισμού (π.χ. απολιγνιτοποίηση). Με βάση το παρακάτω γράφημα η ΓΣΚ-14 είναι η πιο κρίσιμη για τις Περιφέρειες Νοτίου Αιγαίου / Κυκλάδων, Βορείου Αιγαίου και Νοτίου Αιγαίου / Δωδεκανήσων καθώς περιλαμβάνει έργα αξιοποίησης του πλούσιου δυναμικού ηλιακής, αιολικής και γεωθερμικής ενέργειας των νησιών των Κυκλάδων, έργα για την αξιοποίηση των ΑΠΕ στα νησιά του Βορείου Αιγαίου και την υλοποίηση του έργου «Aegean Project» με εγκατάσταση ανεμογεννητριών σε νησίδες που βρίσκονται στο θαλάσσιο χώρο μεταξύ Αμοργού-Αστυπάλαιας- Καλύμνου και Κω. Στον σχετικό πίνακα απεικονίζεται η προτεραιοποίηση της ΓΣΚ-14 για τις 13+1 Περιφέρειες.

ΓΣΚ14 ανά Περιφέρεια

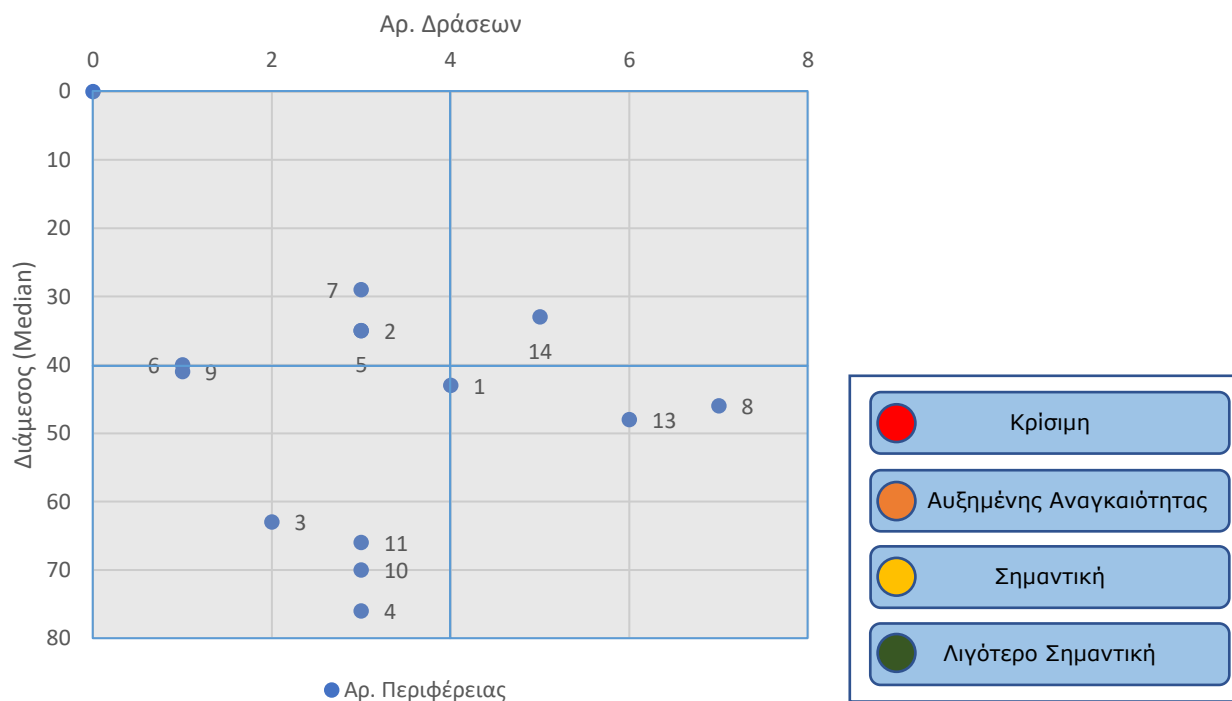


Κρισιμότητα της ΓΣΚ-14 ανά Περιφέρεια	
12	Νότιο Αιγαίο / Κυκλάδες
3	Βόρειο Αιγαίο
11	Νότιο Αιγαίο / Δωδεκάνησα
8	Ιόνια Νησιά
2	Αττική
1	Ανατολική Μακεδονία - Θράκη
6	Ήπειρος
14	Στερεά Ελλάδα
4	Δυτική Ελλάδα
13	Πελοπόννησος
10	Κρήτη
7	Θεσσαλία
5	Δυτική Μακεδονία
9	Κεντρική Μακεδονία

ΓΣΚ 15-Κρισιμότητα για κάθε Περιφέρεια

Η ΓΣΚ-15 "Αναβάθμιση συστήματος εκπαίδευσης στον Τομέα του Τουρισμού" περιλαμβάνει δράσεις οι οποίες αφορούν την αναβάθμιση του συστήματος εκπαίδευσης και κατάρτισης επαγγελματιών του τουριστικού τομέα και τη σύνδεση τουριστικών προϊόντων με εξειδικευμένα εκπαιδευτικά προγράμματα. Με βάση το παρακάτω γράφημα η ΓΣΚ-15 είναι η πιο κρίσιμη για τις Περιφέρειες Αττικής Δυτικής Μακεδονίας και Θεσσαλίας καθώς περιλαμβάνει έργα εκσυγχρονισμού και αναβάθμισης των τουριστικών σπουδών και εκστρατείες ενημέρωσης των επισκεπτών για την ευαισθητοποίηση / κινητοποίηση της περιβαλλοντικής συνείδησης. Στον σχετικό πίνακα απεικονίζεται η προτεραιοποίηση της ΓΣΚ-15 για τις 13+1 Περιφέρειες.

ΓΣΚ15 ανά Περιφέρεια

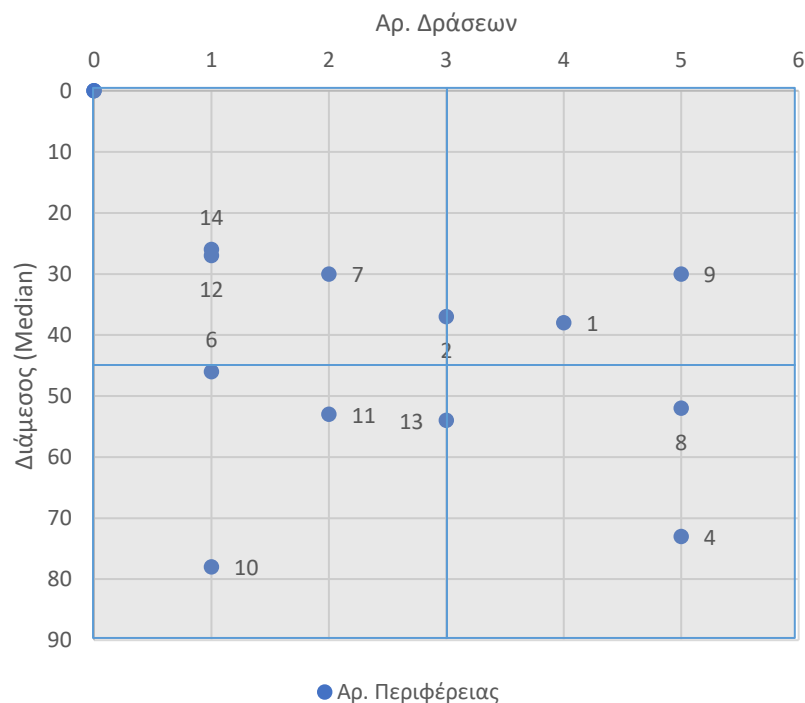


Κρισιμότητα της ΓΣΚ-15 ανά Περιφέρεια	
7	Θεσσαλία
5	Δυτική Μακεδονία
2	Αττική
8	Ιόνια Νησιά
13	Πελοπόννησος
14	Στερεά Ελλάδα
1	Ανατολική Μακεδονία - Θράκη
11	Νότιο Αιγαίο / Δωδεκάνησα
10	Κρήτη
4	Δυτική Ελλάδα
6	Ήπειρος
9	Κεντρική Μακεδονία
3	Βόρειο Αιγαίο
12	Νότιο Αιγαίο / Κυκλάδες

ΓΣΚ 16-Κρισιμότητα για κάθε Περιφέρεια

Η ΓΣΚ-16 “Ενίσχυση και αναβάθμιση επαγγελματικής κατάρτισης στον τομέα του Τουρισμού” περιλαμβάνει δράσεις οι οποίες αφορούν την ενίσχυση και αναβάθμιση δεξιοτήτων των επαγγελματιών των κλάδων που σχετίζονται με τον Τουρισμό. Με βάση το παρακάτω γράφημα η ΓΣΚ-16 είναι η πιο κρίσιμη για τις Περιφέρειες Αττικής, Δυτικής Μακεδονίας και Θεσσαλίας καθώς αφορά υλοποίηση προγραμμάτων σπουδών εκπαίδευσης και κατάρτισης, συμμετοχή σε διεθνείς εκθέσεις γαστρονομικού ενδιαφέροντος και σύνδεση προγραμμάτων σπουδών εκπαίδευσης και κατάρτισης με τις ανάγκες της αγοράς. Στον σχετικό πίνακα απεικονίζεται η προτεραιοποίηση της ΓΣΚ-16 για τις 13+1 Περιφέρειες.

ΓΣΚ16 ανά Περιφέρεια

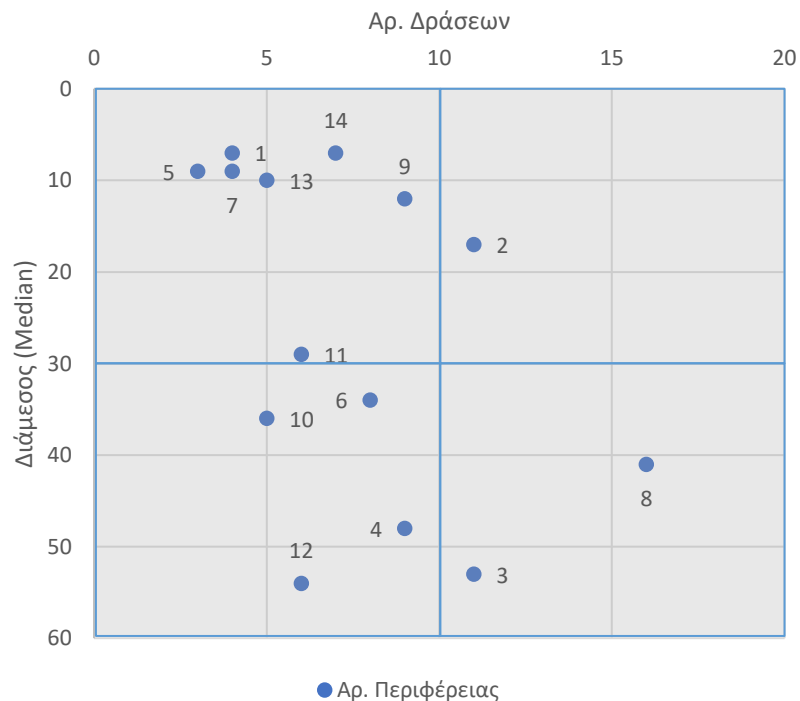


Κρισιμότητα της ΓΣΚ-16 ανά Περιφέρεια	
9	Κεντρική Μακεδονία
8	Ιόνια Νησιά
4	Δυτική Ελλάδα
1	Ανατολική Μακεδονία - Θράκη
2	Αττική
13	Πελοπόννησος
7	Θεσσαλία
11	Νότιο Αιγαίο / Δωδεκάνησα
14	Στερεά Ελλάδα
12	Νότιο Αιγαίο / Κυκλάδες
6	Ήπειρος
10	Κρήτη
3	Βόρειο Αιγαίο
5	Δυτική Μακεδονία

ΓΣΚ 17-Κρισιμότητα για κάθε Περιφέρεια

Η ΓΣΚ-17 “Ενίσχυση / υποστήριξη της επιχειρηματικότητας” περιλαμβάνει δράσεις οι οποίες αφορούν την ενίσχυση / υποστήριξη της επιχειρηματικότητας και ίδρυσης καινοτόμων επιχειρήσεων, την διαμόρφωση κουλτούρας συνεργατικών σχημάτων και δικτύωσης, την παροχή κινήτρων σε τουριστικές και σχετιζόμενες με αυτές επιχειρήσεις, τον εκσυγχρονισμό και επικαιροποίηση ρυθμιστικού πλαισίου, καθώς και δράσεις προώθησης και προβολής επιχειρήσεων. Με βάση το παρακάτω γράφημα η ΓΣΚ-17 είναι η πιο κρίσιμη για τις Περιφέρειες Αττικής, Κεντρικής Μακεδονίας και Στερεάς Ελλάδας καθώς περιλαμβάνει δράσεις διαμόρφωσης κοινού κανονιστικού πλαισίου λειτουργίας για κάθε τύπο και κατηγορία καταλύματος και διαμόρφωση κοινού πλαισίου υγειονομικών πρωτοκόλλων, στρατηγικό σχέδιο ανάπτυξης για την προσέλκυση επενδυτών στον τομέα του Ναυτικού Τουρισμού στην Χαλκιδική όπως και εφαρμογή ολοκληρωμένου θεσμικού πλαισίου αγροτουριστικών μονάδων που θα είναι σύμφωνο με τα ευρωπαϊκά πρότυπα και εξειδικευμένο / προσαρμοσμένο στις ιδιαιτερότητες της ελληνικής επιχειρηματικότητας για την περιφέρεια Στερεάς Ελλάδας. Στον σχετικό πίνακα απεικονίζεται η προτεραιοποίηση της ΓΣΚ-17 για τις 13+1 Περιφέρειες.

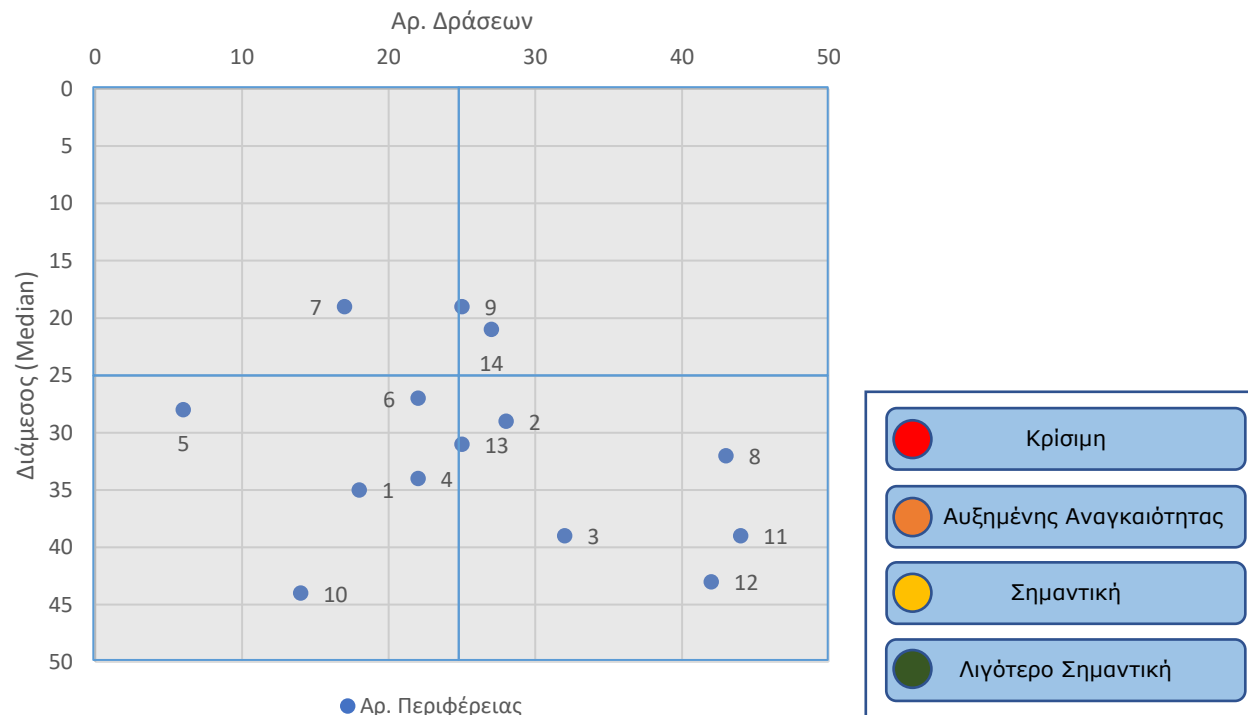
ΓΣΚ17 ανά Περιφέρεια



Κρισιμότητα της ΓΣΚ-17 ανά Περιφέρεια	
2	Αττική
9	Κεντρική Μακεδονία
14	Στερεά Ελλάδα
8	Ιόνια Νησιά
3	Βόρειο Αιγαίο
4	Δυτική Ελλάδα
6	Ήπειρος
11	Νότιο Αιγαίο / Δωδεκάνησα
12	Νότιο Αιγαίο / Κυκλάδες
10	Κρήτη
13	Πελοπόννησος
1	Ανατολική Μακεδονία - Θράκη
7	Θεσσαλία
5	Δυτική Μακεδονία

Η ΓΣΚ-18 “Αξιοποίηση ψηφιακών εργαλείων και υπηρεσιών και Ανάδειξη Έξυπνων Προορισμών” περιλαμβάνει δράσεις οι οποίες αφορούν την αξιοποίηση ψηφιακών εργαλείων, υπηρεσιών και έξυπνων εφαρμογών για ενίσχυση θεματικών μορφών τουρισμού, την αξιοποίηση /υιοθέτηση εργαλείων «έξυπνου» προορισμού, την προώθηση ψηφιακής προβολής, την προώθηση και διαχείριση προορισμού, καθώς και την αξιοποίηση ψηφιακών εργαλείων για προώθηση απρόσκοπτης πρόσβασης. Με βάση το παρακάτω γράφημα η ΓΣΚ-18 είναι η πιο κρίσιμη για τις Περιφέρειες Θεσσαλίας, Κεντρικής Μακεδονίας και Στερεάς Ελλάδας καθώς περιλαμβάνει έργα βελτίωσης υποδομών του οδικού δικτύου (π.χ. νέοι φωτεινοί σηματοδότες χαμηλής τάσης Led, σύγχρονο ηλεκτροφωτισμό με φωτιστικά σώματα LED, νέες πινακίδες πληροφόρησης των οδηγών τεχνολογίας Full Matrix), προώθηση ευρυζωνικότητας 5G και παροχή δωρεάν Wi-Fi σε σημεία με αυξημένο τουριστικό ενδιαφέρον, έργα αυτοματοποιημένης εφαρμογής κυκλοφοριακών σεναρίων, διαχείριση οδικών συμβάντων,έκτακτων περιστατικών κλπ, καθώς και συστήματα ηλεκτρονικών διοδίων – χρέωσης χρηστών, ηλεκτρονικό «έξυπνο» εισιτήριο, υπηρεσίες κράτησης θέσης στάθμευσης κ.α. Στον σχετικό πίνακα απεικονίζεται η προτεραιοποίηση της ΓΣΚ-18 για τις 13+1 Περιφέρειες.

ΓΣΚ18 ανά Περιφέρεια



Κρισιμότητα της ΓΣΚ-18 ανά Περιφέρεια	
7	Θεσσαλίας
9	Κεντρική Μακεδονία
14	Στερεά Ελλάδα
8	Ίονια Νησιά
11	Νότιο Αιγαίο / Κυκλάδες
12	Νότιο Αιγαίο / Δωδεκάνησα
2	Αττική
3	Βόρειο Αιγαίο
13	Πελοπόννησος
6	Ήπειρος
4	Δυτική Ελλάδα
1	Ανατολική Μακεδονία - Θράκη
10	Κρήτη
5	Δυτική Μακεδονία

5. Δράσεις Οριζόντιου Εθνικού Χαρακτήρα

ΓΣΚ - 1

Ολοκλήρωση / Βελτίωση του Σχεδίου Βιώσιμης Αστικής Κινητικότητας (Σ.Β.Α.Κ) και σχετικών δράσεων όπως η χάραξη ποδηλατοδρόμων για την αύξηση της χρήσης ποδηλάτου και η επέκταση δρόμων ήπιας κυκλοφορίας με περιορισμό χρήσης μηχανοκίνητων οχημάτων, η μετατροπή δημοτικού στόλου οχημάτων σε ηλεκτροκινούμενο για μείωση της περιβαλλοντικής επιβάρυνσης και εγκατάσταση σημείων φόρτισης ηλεκτροκίνητων οχημάτων και αντικατάσταση δημόσιων λεωφορείων με σύγχρονα και φιλικά προς το περιβάλλον αντίστοιχα οχήματα και ανάπτυξη συστημάτων παρακολούθησης και διαχείρισης του στόλου οχημάτων.

Περιφέρειες: Ανατολική Μακεδονία-Θράκη, Αττική, Δυτική Ελλάδα, Ήπειρος, Θεσσαλία, Ιόνια Νησιά, Κεντρική Μακεδονία, Κρήτη, Νότιο Αιγαίο/Δωδεκάνησα, Νότιο Αιγαίο/Κυκλάδες, Πελοπόννησος, Στερεά Ελλάδα

ΓΣΚ- 3

Βελτίωση, αναβάθμιση και επέκταση του οδικού δικτύου του προορισμού.

Περιφέρειες: Ανατολική Μακεδονία-Θράκη, Βόρειο Αιγαίο, Δυτική Ελλάδα, Δυτική Μακεδονία, Ήπειρος, Θεσσαλία, Ιόνια Νησιά, Κρήτη, Νότιο Αιγαίο/Δωδεκάνησα, Νότιο Αιγαίο/Κυκλάδες, Πελοπόννησος, Στερεά Ελλάδα

ΓΣΚ- 4

Δράσεις βελτίωσης και αναβάθμισης των Κρατικών Αερολιμένων.

Περιφέρειες: Ανατολική Μακεδονία – Θράκη, Βόρειο Αιγαίο, Δυτική Ελλάδα, Δυτική Μακεδονία, Ήπειρος, Κρήτη, Νότιο Αιγαίο/Δωδεκάνησα, Στερεάς Ελλάδας

Δράσεις ενίσχυσης της αεροπορικής συνδεσιμότητας του προορισμού.

Περιφέρειες: Βόρειο Αιγαίο, Δυτική Ελλάδα, Θεσσαλία, Πελοπόννησος

ΓΣΚ- 5

Δράσεις ανάπτυξης σιδηροδρομικής σύνδεσης του προορισμού

Περιφέρειες: Ανατολική Μακεδονία-Θράκη, Δυτική Μακεδονία, Ήπειρος, Θεσσαλία, Κεντρική Μακεδονία, Πελοπόννησος

ΓΣΚ- 6

Αναβάθμιση των λιμενικών υποδομών του προορισμού για την περαιτέρω αξιοποίηση του πλήθους των λιμένων.

Περιφέρειες: Αττική, Βόρειο Αιγαίο, Δυτική Ελλάδα, Ήπειρος, Θεσσαλία, Ιόνια Νησιά, Κεντρική Μακεδονία, Κρήτη, Νότιο Αιγαίο/Δωδεκάνησα, Νότιο Αιγαίο/Κυκλάδες, Πελοπόννησος, Στερεά Ελλάδα

Ανάπτυξη των υποδομών yachting του προορισμού καθώς και βελτίωση διαχείρισης των θέσεων ελλιμενισμού.

Περιφέρειες: Αττική, Ήπειρος, Θεσσαλία, Ιόνια Νησιά, Νότιο Αιγαίο/Κυκλάδες, Στερεά Ελλάδα

Συντήρηση, αναβάθμιση και βέλτιστη διαχείριση των υπαρχουσών θέσεων ελλιμενισμού και υποδομών κρουαζιέρας.

Περιφέρειες: Αττική, Βόρειο Αιγαίο, Δυτική Ελλάδα, Ιόνια Νησιά, Κρήτη, Νότιο Αιγαίο/Δωδεκάνησα, Νότιο Αιγαίο/Κυκλάδες

ΓΣΚ- 7

Βελτίωση στη συλλογή, διαλογή και διαχείριση απορριμμάτων με παράλληλη επέκταση του δικτύου Πράσινων Σημείων, προώθηση της Διαλογής στην Πηγή, δημιουργία νέων Μονάδων Επεξεργασίας/Διαχείρισης Απορριμμάτων και Αστικών Στερεών Αποβλήτων και Μονάδων Επεξεργασίας Βιοαποβλήτων, επέκταση υποδομών μεταφόρτωσης, αναδιοργάνωση δικτύου κάδων απορριμμάτων και προώθηση των κάδων οργανικών αποβλήτων, με στόχο την καταπολέμηση της αισθητικής όχλησης, την προστασία της δημόσιας υγείας, την προώθηση της ανακύκλωσης και την εφαρμογή των αρχών της κυκλικής οικονομίας στα αστικά απορρίμματα.

Περιφέρειες: Ανατολική Μακεδονία-Θράκη, Αττική, Δυτική Ελλάδα, Ήπειρος, Θεσσαλία, Ιόνια Νησιά, Κρήτη, Νότιο Αιγαίο/Δωδεκάνησα, Νότιο Αιγαίο/Κυκλάδες, Πελοπόννησος, Στερεά Ελλάδα

ΓΣΚ- 7 (συνέχεια)

Αναβάθμιση και αύξηση ελκυστικότητας των αστικών κέντρων και των τουριστικών πόλων του προορισμού μέσω χωρικών αναπλάσεων, επέκτασης πεζοδρόμων, ανακαίνισης εγκαταλειμμένων ιστορικών κτιρίων, ανάπλασης προσόψεων κτιρίων, ενίσχυσης της δημόσιας ασφάλειας, βελτίωσης δρόμων, πεζοδρομίων και της οδικής ασφάλειας και τοποθέτησης ραμπών όπου απαιτείται (εστιασμένες παρεμβάσεις σε πόλους τουριστικού ενδιαφέροντος)

Περιφέρειες: Αττική, Βόρειο Αιγαίο, Δυτική Ελλάδα, Ήπειρος, Ιόνια Νησιά, Κεντρική Μακεδονία, Κρήτη, Νότιο Αιγαίο/Δωδεκάνησα, Νότιο Αιγαίο/Κυκλάδες, Πελοπόννησος, Στερεά Ελλάδα

Αναβάθμιση των δικτύων ύδρευσης και αποχέτευσης, ιδιαίτερα μέσω της χρήσης έξυπνων εφαρμογών που συμβάλλουν στη βελτιστοποίηση διαδικασιών και στην εξοικονόμηση πόρων, καθώς και στον ποιοτικό έλεγχο των υδάτων

Περιφέρειες: Ανατολική Μακεδονία-Θράκη, Αττική, Βόρειο Αιγαίο, Ήπειρος, Ιόνια Νησιά, Κεντρική Μακεδονία, Κρήτη, Νότιο Αιγαίο/Δωδεκάνησα, Νότιο Αιγαίο/Κυκλάδες, Στερεά Ελλάδα

ΓΣΚ- 8

Αναβάθμιση των δομών υγείας (κτιριακή, υλικοτεχνική και ιατροτεχνολογική αναβάθμιση) και των υπηρεσιών τους, βελτίωση της λειτουργίας τους (ασφάλεια, καθαριότητα κλπ) , ενίσχυση του ανθρώπινου δυναμικού και του εξοπλισμού Νοσοκομείων και μονάδων πρωτοβάθμιας υγείας στα νησιά του προορισμού και ενίσχυση του ΕΚΑΒ με προσωπικό και μέσα μεταφοράς (οδηγοί, διασώστες, ασθενοφόρα και άλλα μέσα διακομιδών και ταχείας ανταπόκρισης- μηχανές) προκειμένου να ανταποκρίνονται στις ανάγκες του τοπικού πληθυσμού αλλά και τις αυξημένες ανάγκες της τουριστικής περιόδου.

Περιφέρειες: Ανατολική Μακεδονία-Θράκη, Βόρειο Αιγαίο, Δυτική Ελλάδα, Ήπειρος, Θεσσαλία, Ιόνια Νησιά, Κρήτη, Νότιο Αιγαίο/Δωδεκάνησα, Νότιο Αιγαίο/Κυκλάδες, Πελοπόννησος, Στερεά Ελλάδα

ΓΣΚ- 9

Εφαρμογή ολοκληρωμένης και δυναμικής στρατηγικής επικοινωνίας, προβολής και προώθησης εστιασμένη στον διακριτό προορισμό, στο πλαίσιο ανάπτυξης Περιφερειακού Οργανισμού Διαχείρισης Προορισμού (DMO), στα προϊόντα προς ανάπτυξη και στις βασικές αγορές στόχους του προορισμού ανά προϊόν, με τη χρήση κατάλληλου συνδυασμού καναλιών προβολής & προώθησης και προωθητικού υλικού / μέσων (π.χ. ταξιδιωτικές εκδόσεις / οδηγοί, καμπάνιες στα μέσα κοινωνικής δικτύωσης) και χρήση σύγχρονων ψηφιακών εργαλείων για την αναγνώριση και προσέγγιση στοχευμένων τμημάτων πελατείας. Συνεργασία με τα κεντρικά και ευρωπαϊκά γραφεία του ΕΟΤ, την Marketing Greece και τις εταιρείες δημοσίων σχέσεων με σκοπό να διασφαλιστεί ότι κατάλληλα διαφοροποιημένα μηνύματα (δελτία τύπου, ιστολόγια, vlogs) διανέμονται σε στοχευμένα μέσα ενημέρωσης για καταναλωτές και τον ταξιδιωτικό κλάδο σε βασικές αγορές αλλά και να ενθαρρυνθούν οι επισκέψεις εκπροσώπων του τύπου/ bloggers/ ατόμων με επιρροή στον προορισμό, τους οποίους θα πρέπει να φιλοξενήσουν οι πράκτορες εισερχόμενου τουρισμού στην Περιφέρεια.

Περιφέρειες: Ανατολική Μακεδονία-Θράκη, Αττική, Δυτική Ελλάδα, Δυτική Μακεδονία, Ήπειρος, Θεσσαλία, Ιόνια Νησιά, Κεντρική Μακεδονία, Κρήτη, Νότιο Αιγαίο/Δωδεκάνησα, Νότιο Αιγαίο/Κυκλάδες, Πελοπόννησος, Στερεά Ελλάδα

ΓΣΚ- 10

Δράσεις βελτίωσης και εκσυγχρονισμού των υποδομών του πολιτιστικού/θρησκευτικού τουρισμού, όπως: Συντήρηση/αναβάθμιση/εκσυγχρονισμός/ανάδειξη αρχαιολογικών χώρων, μουσείων, χώρων πολιτιστικής- θρησκευτικής κληρονομιάς (αναβάθμιση φωτισμού, τουριστικής σήμανσης, χώρων υποδοχής και εμπορικών δραστηριοτήτων/πωλητηρίων, καφέ και εστιατορίων, χώρων υγιεινής και καθαριότητας, πρόσβασης των πολιτιστικών πόρων και χώρων πάρκινγκ, με ιδιαίτερη μνεία για ΑΜΕΑ κα άτομα μειωμένης κινητικότητας κλπ), Εκσυγχρονισμός και βελτίωση εξοπλισμού μουσείων και πολιτιστικών κτιρίων, Ενέργειες για την αποκατάσταση και επισκεψιμότητα μνημείων και αρχαιολογικών χώρων και ενίσχυση τους με τα κατάλληλα αφηγηματικά εργαλεία.

Περιφέρειες: Ανατολική Μακεδονία-Θράκη, Αττική, Βόρειο Αιγαίο, Δυτική Ελλάδα, Ήπειρος, Θεσσαλία, Ιόνια Νησιά, Κεντρική Μακεδονία, Κρήτη, Νότιο Αιγαίο/Δωδεκάνησα, Νότιο Αιγαίο/Κυκλάδες, Πελοπόννησος, Στερεά Ελλάδα

Δράσεις αποκατάστασης και επανένταξης του κτιριακού αποθέματος όπως αποκατάσταση, επανένταξη και αξιοποίηση κτιρίων ιστορικής, πολιτιστικής και αρχιτεκτονικής αξίας.

Περιφέρειες: Αττική, Βόρειο Αιγαίο, Δυτική Ελλάδα, Ήπειρος, Ιόνια Νησιά, Κεντρική Μακεδονία, Κρήτη, Νότιο Αιγαίο/Δωδεκάνησα, Νότιο Αιγαίο/Κυκλάδες

ΓΣΚ- 11

Βελτίωση των συνθηκών πρόσβασης του αστικού περιβάλλοντος για άτομα με αναπηρία και μειωμένη κινητικότητα με ράμπες, διαδρομές με κατάλληλη πλακόστρωση για τυφλούς, συστήματα σήμανσης, πληροφόρησης και διέλευσης πεζών, απελευθέρωση πεζοδρομίων από κάθε είδους εμπόδια για ανεμπόδιστη αστική κινητικότητα κ.α. Βελτίωση υποδομών μεταφορών (λιμάνια, συγκοινωνιακές πύλες) για εξασφάλιση προσβασιμότητας και πλήρους προσπελασιμότητας από άτομα με αναπηρία και μειωμένη κινητικότητα.

Περιφέρειες: Ανατολική Μακεδονία-Θράκη, Αττική, Βόρειο Αιγαίο, Δυτική Ελλάδα, Ήπειρος, Θεσσαλία, Ιόνια Νησιά, Κεντρική Μακεδονία, Νότιο Αιγαίο/Δωδεκάνησα, Νότιο Αιγαίο/Κυκλάδες, Στερεά Ελλάδα

ΓΣΚ- 12

Δράσεις σχετικές με τη φέρουσα ικανότητα, την περιβαλλοντική προστασία και την παρακολούθηση του παράκτιου μετώπου όπως: Διαμόρφωση Σχεδίων Ολοκληρωμένης Διαχείρισης των Παράκτιων Ζωνών (ΣΟΔΠΖ) η οποία θα επιτρέψει την άσκηση οικονομικών δραστηριοτήτων στην παράκτια ζώνη με τρόπο που θα σέβεται το πολιτιστικό και φυσικό περιβάλλον, Ανάλυση απαιτήσεων και εκτίμηση μεγέθους αναγκαίων πόρων για την εξυπηρέτηση του αυξανόμενου αριθμού επισκεπτών στις παραλίες και των αντίστοιχων περιβαλλοντικών επιπτώσεων, Σύστημα ποιοτικής και ποσοτικής παρακολούθησης των περιβαλλοντικών επιδόσεων των παράκτιων περιοχών και των παραλιών (ποιότητα υδάτων, περιβάλλον χώρος, καθαριότητα, απορρίμματα κλπ), ιδιαίτερα σε κεντρικές παραλίες υψηλής επισκεψιμότητας. Καταγραφή της φέρουσας ικανότητας διάσημων ή/και δυσπρόσιτων παραλιών και οργάνωση χρονοθυρίδων επισκεψιμότητας τους, καθώς και ψηφιακής ειδοποίησης διαθέσιμης χωρητικότητας ώστε να μην συρρέει ταυτόχρονα μεγάλο πλήθος λουόμενων ή/και σκαφών που μειώνει την εμπειρία των επισκεπτών, Προώθηση διαδικασιών διενέργειας μελετών και υλοποίησης έργων για την αντιμετώπιση προβλημάτων διάβρωσης ακτών, Ανάπτυξη και πιλοτική εγκατάσταση και λειτουργία ολοκληρωμένου συστήματος συλλογής απορριμμάτων σε παράκτιες ζώνες με συνδυασμό «έξυπνων» κάδων για συλλογή σε ξενοδοχειακές ζώνες και παραλίες, πλωτού φράγματος για τη συλλογή απορριμμάτων από τη θαλάσσια επιφάνεια και συλλογή απορριμμάτων από τον πυθμένα με την αξιοποίηση αυτοδυτών, Οργάνωση προγραμμάτων καθαρισμού των παραλιών από τους Δήμους και εθελοντικές ομάδες, με στόχο την ευαισθητοποίηση της τοπικής κοινωνίας αλλά και των επισκεπτών σε θέματα προστασίας του περιβάλλοντος

Περιφέρειες: Αττική, Ήπειρος, Θεσσαλία, Ιόνια Νησιά, Κεντρική Μακεδονία, Κρήτη, Πελοπόννησος

ΓΣΚ- 13

Δράσεις βελτίωσης της ταξιδιωτικής εμπειρίας των επισκεπτών, όπως: Αναβάθμιση υποδομών πληροφόρησης, αναμονής και υγιεινής σε χώρους υποδοχής κοινού καθώς και σε συγκοινωνιακούς κόμβους του προορισμού, Κατασκευή ειδικών χώρων διημέρευσης (overnight parking stops / camper stops) στο οδικό δίκτυο σε διάφορες περιοχές της Περιφέρειας, καθώς η γεωγραφική της θέση και τα σημεία ενδιαφέροντος ευνοούν τον οδικό τουρισμό του προορισμού, Εφαρμογές διαχείρισης κοινού σε τουριστικούς χώρους, ειδοποιήσεις σε πραγματικό χρόνο και προβλέψεις, Δημιουργία δικτύου MMM τα οποία θα διασυνδέουν σημεία Πολιτιστικού/Θρησκευτικού ενδιαφέροντος με σημεία ενδιαφέροντος των τουριστών S&B, Ποιοτική αναβάθμιση υποδομών χώρων αναμονής των μετακινουμένων με MMM και TAXI

Περιφέρειες: Δυτική Ελλάδα, Ήπειρος, Θεσσαλία, Ιόνια Νησιά, Κεντρική Μακεδονία, Νότιο Αιγαίο/Δωδεκάνησα, Νότιο Αιγαίο/Κυκλάδες, Πελοπόννησος, Στερεά Ελλάδα

Δράσεις προώθησης της αειφορίας και τήρησης της φέρουσας ικανότητας των τουριστικών πόλων του προορισμού, όπως: Επιτάχυνση διαδικασιών για την προώθηση του χωροταξικού και πολεοδομικού σχεδιασμού το οποίο λαμβάνει υπόψη την φέρουσα ικανότητα των προορισμών καθώς και των δασικών χαρτών. Επαναξιολόγηση του μοντέλου τουριστικής ανάπτυξης σε περιοχές όπου παρατηρείται υπερσυγκέντρωση τουριστικής δραστηριότητας και σημειακή άσκηση πιέσεων στην φέρουσα ικανότητα του προορισμού, Τήρηση περιβαλλοντικών όρων αλλά και περιορισμός υπέρμετρης δόμησης σε περιοχές που δεν έχουν πρόσθετη φέρουσα ικανότητα, Ανάπτυξη υποδομών προστασίας του φυσικού περιβάλλοντος με μακροχρόνια πρόβλεψη στις επιπτώσεις που έχει επιφέρει η κλιματική αλλαγή (πλημμύρες, ακραίες θερμοκρασίες, μειωμένες βροχοπτώσεις και ανομβρία), Προστασία των περιοχών NATURA 2000 και άλλων σημείων αυξημένης περιβαλλοντικής σημασίας από τις επιπτώσεις του υπερτουρισμού, Αυστηρή χωροθέτηση των ΑΠΕ λαμβάνοντας υπόψη τις προοπτικές τουριστικής ανάπτυξης του προορισμού και την περιβαλλοντική βιωσιμότητα

Περιφέρειες: Ήπειρος, Ιόνια Νησιά, Κρήτη, Νότιο Αιγαίο/Δωδεκάνησα, Νότιο Αιγαίο/Κυκλάδες, Πελοπόννησος

ΓΣΚ- 14

Δράσεις αισθητικής και ενεργειακής αναβάθμισης του προορισμού, όπως: Προώθηση ενεργειακής και αισθητικής αναβάθμισης δημόσιων κτιρίων και κατοικιών, Δημιουργία και ανάπτυξη δικτύου έξυπνου αστικού φωτισμού, προσαρμοσμένου στη φυσιολογία και τα χαρακτηριστικά του προορισμού, Ανάπτυξη έξυπνων δικτύων διανομής και συστημάτων αποθήκευσης της ενέργειας που παράγεται από ΑΠΕ, Υπογειοποίηση των καλωδίων ηλεκτρισμού (ΔΕΗ) και τηλεπικοινωνιών (ΟΤΕ), και, ει δυνατόν, επένδυση σε οπτικές ίνες στα αστικά κέντρα και στους πόλους τουριστικού ενδιαφέροντος του προορισμού

Περιφέρειες: Αττική, Βόρειο Αιγαίο, Δυτική Ελλάδα, Ήπειρος, Ιόνια Νησιά, Κρήτη, Νότιο Αιγαίο/Δωδεκάνησα, Νότιο Αιγαίο/Κυκλάδες, Πελοπόννησος,

ΓΣΚ- 15

Εκσυγχρονισμός και αναβάθμιση των τουριστικών σπουδών και των προγραμμάτων τουριστικής εκπαίδευσης στην Ελλάδα σύμφωνα με τις νέες τάσεις στον τουρισμό και τις ανάγκες της αγοράς

Περιφέρειες: Ανατολική Μακεδονία-Θράκη, Αττική, Δυτική Ελλάδα, Ήπειρος, Θεσσαλία, Ιόνια Νησιά, Κεντρική Μακεδονία, Κρήτη, Στερεά Ελλάδα

Εκπαίδευση των εργαζομένων σε δημόσιους φορείς και υπηρεσίες με στόχο την αποτελεσματική διαχείριση των αυξημένων αναγκών κατά τους θερινούς μήνες

Περιφέρειες: Ανατολική Μακεδονία-Θράκη, Αττική, Βόρειο Αιγαίο, Ήπειρος, Θεσσαλία, Ιόνια Νησιά, Νότιο Αιγαίο/Δωδεκάνησα, Στερεά Ελλάδα

ΓΣΚ- 16

Εξέταση υφιστάμενων ρυθμίσεων για ξεναγούς και παροχή απαιτήσεων / προτύπων με στόχο την αύξηση της απασχόλησης τοπικά εκπαιδευμένων, και κατά περίπτωση, πιστοποιημένων ξεναγών

Περιφέρειες: Ανατολική Μακεδονία-Θράκη, Δυτική Ελλάδα, Θεσσαλία, Ιόνια Νησιά, Κρήτη, Νότιο Αιγαίο/Δωδεκάνησα, Νότιο Αιγαίο/Κυκλάδες, Πελοπόννησος, Στερεά Ελλάδα

Σύνδεση προγραμμάτων σπουδών εκπαίδευσης και κατάρτισης με τις ανάγκες της αγοράς

Περιφέρειες: Ανατολική Μακεδονία-Θράκη, Αττική, Δυτική Ελλάδα, Ήπειρος, Θεσσαλία, Ιόνια Νησιά, Κεντρική Μακεδονία, Πελοπόννησος

ΓΣΚ- 17

Δράσεις ενίσχυσης/επικαιροποίησης θεσμικού πλαισίου, όπως: Ολοκληρωμένο θεσμικό πλαίσιο λειτουργίας αγροτουριστικών μονάδων που θα είναι σύμφωνο με τα ευρωπαϊκά πρότυπα και εξειδικευμένο / προσαρμοσμένο στις ιδιαιτερότητες της ελληνικής επιχειρηματικότητας, κουλτούρας και των δυνατοτήτων του φυσικού περιβάλλοντος, τμήμα μακροχρόνιας στρατηγικής και ανάπτυξης, Ευελιξία στο νομοθετικό πλαίσιο και τις άδειες σχετικά με τη δυνατότητα ανάπτυξης πολλών δραστηριοτήτων εντός της αγροτουριστικής μονάδας (υπηρεσίες καταλύματος, εστίασης, παρασκευής φαγητού από τους επισκέπτες, αγροτική παραγωγή και ήπιες υπαίθριες αθλητικές δραστηριότητες)

Περιφέρειες: Ανατολική Μακεδονία-Θράκη, Βόρειο Αιγαίο, Δυτική Ελλάδα, Δυτική Μακεδονία, Ήπειρος, Θεσσαλία, Κρήτη, Πελοπόννησος, Στερεά Ελλάδα

Δράσεις προώθησης κοινών κανονιστικών προτύπων, όπως: Διαμόρφωση κοινού κανονιστικού πλαισίου λειτουργίας για κάθε τύπο και κατηγορία καταλύματος, Διαμόρφωση κοινού πλαισίου υγειονομικών πρωτοκόλλων

Περιφέρειες: Ανατολική Μακεδονία-Θράκη, Αττική, Βόρειο Αιγαίο, Δυτική Ελλάδα, Δυτική Ελλάδα, Ήπειρος, Θεσσαλία, Ιόνια Νησιά, Κεντρική Μακεδονία, Κρήτη, Νότιο Αιγαίο/Δωδεκάνησα, Νότιο Αιγαίο/Κυκλάδες, Πελοπόννησος, Στερεά Ελλάδα

ΓΣΚ- 18

Δημιουργία ενιαίας διαδικτυακής τουριστικής πύλης για τον προορισμό και πλήρης διασύνδεσή της με τις τουριστικές πύλες που θα δημιουργηθούν για κάθε κύριο και συμπληρωματικό προϊόν με σκοπό την γρήγορη και εύκολη ολοκληρωμένη παροχή και αναζήτηση πληροφόρησης στον επισκέπτη για όλες τις προσφερόμενες εμπειρίες, δραστηριότητες, παροχές και τις υπάρχουσες επιχειρήσεις με βάση συγκεκριμένα κριτήρια (π.χ. τύπος τουριστικού προϊόντος, εύρος τιμών κ.α.) και εμφάνιση των αποτελεσμάτων σε μορφή λίστας και διαδραστικού χάρτη - ενδεικτικά, θα συγκεντρώνει πληροφορίες όπως:

-Δεδομένα για την παροχή πληροφοριών τουριστικού ενδιαφέροντος (π.χ. δρομολόγια ακτοπλοϊκών, αεροπορικών και οδικών μεταφορών, ωράριο αρχαιολογικών χώρων και μουσείων, εκδηλώσεις τουριστικού ενδιαφέροντος, δραστηριότητες φιλικές προς την οικογένεια και τα παιδιά κ.α.)

-Ευρετηριασμένο ψηφιακό περιεχόμενο ανά τουριστικό προϊόν

-Άλλα γεωχωρικά δεδομένα τουριστικού ενδιαφέροντος (π.χ. χάρτες με σημεία ενδιαφέροντος και πληροφορίες προσβασιμότητας για ΑμεΑ και άτομα μειωμένης κινητικότητας, αποστάσεις ταξιδιών, προγνώσεις καιρού και διαθέσιμες επιλογές δραστηριοτήτων για τους τουρίστες κτλ.)

Περιφέρειες: Ανατολική Μακεδονία-Θράκη, Αττική, Βόρειο Αιγαίο, Δυτική Ελλάδα, Δυτική Μακεδονία, Ήπειρος, Θεσσαλία, Ιόνια Νησιά, Κεντρική Μακεδονία, Κρήτη, Νότιο Αιγαίο/Δωδεκάνησα, Νότιο Αιγαίο/Κυκλάδες, Πελοπόννησος, Στερεά Ελλάδα

ΓΣΚ- 18 (συνέχεια)

Εφαρμογή καινοτόμων τεχνολογικών λύσεων (παρακάτω ορισμένες δράσεις προς εξέταση)

- Βελτίωση των υποδομών του οδικού δικτύου (π.χ. νέοι φωτεινοί σηματοδότες χαμηλής τάσης Led, σύγχρονο ηλεκτροφωτισμό με «έξυπνα» φωτιστικά σώματα LED, νέες πινακίδες πληροφόρησης των οδηγών τεχνολογίας Full Matrix, ευδιάκριτες διαγραμμίσεις, καλύτερη ποιότητα ασφαλτοτάπητα, έξυπνα φανάρια, έξυπνες διαβάσεις, καταγραφή παραβάσεων του Κ.Ο.Κ με τεχνικά μέσα και άλλες σημαντικές παρεμβάσεις που είναι απαραίτητες για να μπορέσει να αποδώσει η ηλεκτροκίνηση) καθώς και άλλων βασικών υποδομών πόρων (ύδρευσης), περιβάλλοντος (στερεά και υγρά λύματα), ενέργειας και επιδράσεων κλιματικής αλλαγής μέσω έξυπνων εφαρμογών
- Προώθηση ευρυζωνικότητας 5G και παροχή δωρεάν Wi-Fi στον προορισμό με στόχο την βελτίωση της τουριστικής εμπειρίας (ιδιαίτερα σε πολιτιστικούς χώρους)
- Πρόγραμμα πιστοποίησης «έξυπνων προορισμών» (Smart Tourism Destination) υπό την αιγίδα του Υπουργείου Τουρισμού
- Application για κινητά και tablets, που θα λειτουργεί ως Guide Map, με όλες τις απαραίτητες πληροφορίες για τον επισκέπτη της

Περιφέρειες: Ανατολική Μακεδονία-Θράκη, Αττική, Βόρειο Αιγαίο, Δυτική Ελλάδα, Ήπειρος, Θεσσαλία, Ιόνια Νησιά, Κεντρική Μακεδονία, Κρήτη, Νότιο Αιγαίο/Δωδεκάνησα, Νότιο Αιγαίο/Κυκλάδες, Πελοπόννησος, Στερεά Ελλάδα

Digital info points στις πύλες εισόδου του προορισμού (αεροδρόμια και λιμάνια και στα κεντρικά σημεία των κυριότερων συνοικισμών με αναλυτικές πληροφορίες για το τουριστικό προϊόν του προορισμού, καθώς και χρήσιμες πληροφορίες για δημόσιες υπηρεσίες, εύρεσης ξενοδοχείων/καταλυμάτων, ενοικιαζόμενων οχημάτων, λοιπών τουριστικών επιχειρήσεων και ωράρια λειτουργίας καταστημάτων κ.α.

Περιφέρειες: Ανατολική Μακεδονία-Θράκη, Βόρειο Αιγαίο, Θεσσαλία, Ιόνια Νησιά, Νότιο Αιγαίο/Δωδεκάνησα, Νότιο Αιγαίο/Κυκλάδες, Στερεά Ελλάδα

Δράσεις ψηφιακής (και έντυπης) προώθησης και προβολής του προορισμού, όπως: Δημιουργία θεματικών περιοχών ψηφιακής προβολής που θα αφορούν την ιστορική εξέλιξη του προορισμού σε διάφορα πεδία / τουριστικά προϊόντα (πολιτιστικά / θρησκευτικά, αγροδιατροφή, λαογραφία, λαϊκή τέχνη) σε σημεία τουριστικού ενδιαφέροντος /επισκεψιμότητας

Περιφέρειες: Αττική, Βόρειο Αιγαίο, Δυτική Ελλάδα, Ήπειρος, Ιόνια Νησιά, Κεντρική Μακεδονία, Κρήτη, Νότιο Αιγαίο/Δωδεκάνησα, Νότιο Αιγαίο/Κυκλάδες, Πελοπόννησος

6. Εντοπισμός Έργων προς Χρηματοδότηση από το ΤΑΑ και Προσέγγιση Κόστους

ΓΣΚ 1-Αναβάθμιση / ανάπτυξη νέων κόμβων πολυτροπικής μετακίνησης, μέσω και δικτύων MMM και ενίσχυση βιώσιμων μεταφορών και αστικής κινητικότητας

Οριζόντια Δράση:

Ολοκλήρωση / Βελτίωση του Σχεδίου Βιώσιμης Αστικής Κινητικότητας (Σ.Β.Α.Κ) και σχετικών δράσεων όπως η χάραξη ποδηλατοδρόμων για την αύξηση της χρήσης ποδηλάτου και η επέκταση δρόμων ήπιας κυκλοφορίας με περιορισμό χρήσης μηχανοκίνητων οχημάτων, η μετατροπή δημοτικού στόλου οχημάτων σε ηλεκτροκινούμενο για μείωση της περιβαλλοντικής επιβάρυνσης και εγκατάσταση σημείων φόρτισης ηλεκτροκίνητων οχημάτων και αντικατάσταση δημόσιων λεωφορείων με σύγχρονα και φιλικά προς το περιβάλλον αντίστοιχα οχήματα και ανάπτυξη συστημάτων παρακολούθησης και διαχείρισης του στόλου οχημάτων.

Αττική

Έργο 1:

Σχέδιο Δράσης για την αύξηση της χρήσης ποδηλάτου για μετακίνηση στην πόλη, την επέκταση και αξιοποίηση του συστήματος κοινόχρηστων ποδηλάτων (bike sharing) "Athens Bikes" και την χάραξη νέων ποδηλατοδρόμων

Προέγγιση Κοστολόγησης:

Κόστος Κατασκευής ποδηλατοδρόμου: 70.000/χλμ

Έργο 2:

Μετατροπή δημοτικού στόλου οχημάτων (Αθήνα, Δήμων παράκτιου μετώπου, Νησιών Αττικής) σε ηλεκτροκινούμενο / ανανέωση στόλου Μέσων Μαζικής Μεταφοράς / αντικατάσταση δημόσιων λεωφορείων με ηλεκτρικά οχήματα (ιδιαίτερο ενδιαφέρον συγκεντρώνει η περίπτωση ευέλικτων και περιβαλλοντικά φιλικών mini buses)

Προέγγιση Κοστολόγησης:

Το κόστος ενός 12μετρου ηλεκτρικού λεωφορείου, κυμαίνεται στις 480.000 ευρώ. Το σύστημα φόρτισης κυμαίνεται στα 1500€ και επιπλέον ένα ποσό 1.000-1.500€ για τη διαμόρφωση του χώρου φόρτισης. 150.000€/mini bus sprinter

Έργο 3: Επέκταση προαστιακού σιδηρόδρομου (π.χ. νέα γραμμή 36 χλμ. από Ανω Λιόσια έως Μέγαρα κ.ά.)

Προέγγιση Κοστολόγησης:

Σιδηροδρομική σύνδεση/αναβάθμιση /επέκταση δικτύου: 5.000.000/χλμ (συμπεριλαμβάνεται κατασκευή σταθμών, Στάσεων, Στεγάστρων, επιδομής, ηλεκτροκίνησης, σηματοδότησης-τηλεδιοίκησης, ETCS, τηλεπικοινωνιών κλπ)

Χρηματοδότηση: ΤΑΑ

ΓΣΚ 1-Αναβάθμιση / ανάπτυξη νέων κόμβων πολυτροπικής μετακίνησης, μέσων και δικτύων MMM και ενίσχυση βιώσιμων μεταφορών και αστικής κινητικότητας

Οριζόντια Δράση:

Ολοκλήρωση / Βελτίωση του Σχεδίου Βιώσιμης Αστικής Κινητικότητας (Σ.Β.Α.Κ) και σχετικών δράσεων όπως η χάραξη ποδηλατοδρόμων για την αύξηση της χρήσης ποδηλάτου και η επέκταση δρόμων ήπιας κυκλοφορίας με περιορισμό χρήσης μηχανοκίνητων οχημάτων, η μετατροπή δημοτικού στόλου οχημάτων σε ηλεκτροκινούμενο για μείωση της περιβαλλοντικής επιβάρυνσης και εγκατάσταση σημείων φόρτισης ηλεκτροκίνητων οχημάτων και αντικατάσταση δημόσιων λεωφορείων με σύγχρονα και φιλικά προς το περιβάλλον αντίστοιχα οχήματα και ανάπτυξη συστημάτων παρακολούθησης και διαχείρισης του στόλου οχημάτων.

Δυτική Ελλάδα

Έργο 1:

Μετατροπή δημοτικού στόλου οχημάτων σε ηλεκτροκινούμενο για μείωση της περιβαλλοντικής επιβάρυνσης και εγκατάσταση σημείων φόρτισης ηλεκτροκίνητων οχημάτων και αντικατάσταση δημόσιων λεωφορείων με σύγχρονα και φιλικά προς το περιβάλλον οχήματα.

Προσέγγιση Κοστολόγησης:

Το κόστος ενός 12μετρου ηλεκτρικού λεωφορείου, κυμαίνεται στις 480.000 ευρώ. Το σύστημα φόρτισης κυμαίνεται στα 1500€ και επιπλέον ένα ποσό 1.000-1.500€ για τη διαμόρφωση του χώρου φόρτισης.

Έργο 2:

Πρωώθηση απόκτησης ηλεκτροκίνητων οχημάτων τόσο των τοπικών αρχών και φορέων που σχετίζονται με τη διαχείριση και την αειφορία ενός προορισμού πολιτιστικού και οικοτουριστικού ενδιαφέροντος όσο και των τουριστικών επιχειρήσεων που παρέχουν σχετικές εμπειρίες και υπηρεσίες (ξενοδοχεία, tour operators) για τη μετάβαση των επισκεπτών στις περιοχές φυσικού και πολιτιστικού πλούτου, όπως η Ολυμπία. Σχέδιο δράσης για την αύξηση της χρήσης ποδηλάτου για μετακίνηση στις πόλεις του προορισμού και τη χάραξη νέων ποδηλατοδρόμων.

Προσέγγιση Κοστολόγησης:

Το κόστος ενός mini bus τύπου Sprinter, κυμαίνεται στις 150.000 ευρώ. Το κόστος κατασκευής ποδηλατοδρόμου κυμαίνεται στις 70.000€/χλμ

Χρηματοδότηση: ΤΑΑ

ΓΣΚ 1-Αναβάθμιση / ανάπτυξη νέων κόμβων πολυτροπικής μετακίνησης, μέσων και δικτύων MMM και ενίσχυση βιώσιμων μεταφορών και αστικής κινητικότητας

Οριζόντια Δράση:

Ολοκλήρωση / Βελτίωση του Σχεδίου Βιώσιμης Αστικής Κινητικότητας (Σ.Β.Α.Κ) και σχετικών δράσεων όπως η χάραξη ποδηλατοδρόμων για την αύξηση της χρήσης ποδηλάτου και η επέκταση δρόμων ήπιας κυκλοφορίας με περιορισμό χρήσης μηχανοκίνητων οχημάτων, η μετατροπή δημοτικού στόλου οχημάτων σε ηλεκτροκινούμενο για μείωση της περιβαλλοντικής επιβάρυνσης και εγκατάσταση σημείων φόρτισης ηλεκτροκίνητων οχημάτων και αντικατάσταση δημόσιων λεωφορείων με σύγχρονα και φιλικά προς το περιβάλλον αντίστοιχα οχήματα και ανάπτυξη συστημάτων παρακολούθησης και διαχείρισης του στόλου οχημάτων.

Νότιο Αιγαίο/Δωδεκάνησα

Έργο 1:

Πρώθηση υλοποίησης και εφαρμογής του Σχεδίου Βιώσιμης Αστικής Κινητικότητας του Δήμου Ρόδου και σχετικών δράσεων. Αναβάθμιση περιβάλλοντος χώρου και υποστηρικτικών υποδομών συγκοινωνιακών κόμβων με σεβασμό στην τοπική αρχιτεκτονική και αναδεικνύοντας μία ενοποιημένη και αναβαθμισμένη εικόνα.

Προέγγιση Κοστολόγησης:

Το κόστος ανάπλασης περιβάλλοντος χώρου κυμαίνεται στις 300.000€/1.000τμ.

Έργο 2:

Μελέτη και προώθηση Σχεδίου Βιώσιμης Αστικής Κινητικότητας στην Κω για την αντιμετώπιση της αυξημένης κυκλοφοριακής συμφόρησης, ιδιαιτέρως κατά τη θερινή περίοδο, την προώθηση δημόσιων συγκοινωνιών που είναι φιλικότερα προς το περιβάλλον σε σύγκριση με τη χρήση ΙΧ, την ανάπτυξη Συστημάτων Ευφυών Μεταφορών, την ανάπτυξη ολοκληρωμένου συστήματος διαχείρισης των λεωφορείων κ.α. Σχέδιο δράσης για την αύξηση της χρήσης ποδηλάτου για μετακίνηση στα νησιά και τη χάραξη νέων ποδηλατοδρόμων

Προέγγιση Κοστολόγησης:

Το κόστος ενός ηλεκτρικού λεωφορείου κυμαίνεται στις 480.000€. Το κόστος λογισμικού διαχείρισης στόλου κυμαίνεται στις 20.000€/έτος. Κόστος Κατασκευής ποδηλατοδρόμου: 70.000/χλμ

Χρηματοδότηση: ΤΑΑ

ΓΣΚ 1-Αναβάθμιση / ανάπτυξη νέων κόμβων πολυτροπικής μετακίνησης, μέσων και δικτύων MMM και ενίσχυση βιώσιμων μεταφορών και αστικής κινητικότητας

Οριζόντια Δράση:

Ολοκλήρωση / Βελτίωση του Σχεδίου Βιώσιμης Αστικής Κινητικότητας (Σ.Β.Α.Κ) και σχετικών δράσεων όπως η χάραξη ποδηλατοδρόμων για την αύξηση της χρήσης ποδηλάτου και η επέκταση δρόμων ήπιας κυκλοφορίας με περιορισμό χρήσης μηχανοκίνητων οχημάτων, η μετατροπή δημοτικού στόλου οχημάτων σε ηλεκτροκινούμενο για μείωση της περιβαλλοντικής επιβάρυνσης και εγκατάσταση σημείων φόρτισης ηλεκτροκίνητων οχημάτων και αντικατάσταση δημόσιων λεωφορείων με σύγχρονα και φιλικά προς το περιβάλλον αντίστοιχα οχήματα και ανάπτυξη συστημάτων παρακολούθησης και διαχείρισης του στόλου οχημάτων.

Νότιο Αιγαίο/Κυκλάδες

Έργο 1:

Μετατροπή δημοτικού στόλου οχημάτων σε ηλεκτροκινούμενο / αντικατάσταση δημόσιων λεωφορείων με ηλεκτρικά οχήματα (ιδιαίτερο ενδιαφέρον συγκεντρώνει η περίπτωση ευέλικτων και περιβαλλοντικά φιλικών mini buses) και ανάπτυξη συστημάτων παρακολούθησης/διαχείρισης του στόλου οχημάτων

Προσέγγιση Κοστολόγησης:

Το κόστος mini bus τύπου Sprinter κυμαίνεται στις 150.000€.

Έργο 2:

Προώθηση της υλοποίησης των Σχεδίων Βιώσιμης Αστικής Κινητικότητας στα νησιά και σχετικών δράσεων προώθησης εναλλακτικής κινητικότητας, όπως σχέδιο δράσης για την αύξηση της χρήσης ποδηλάτου για μετακίνηση στα νησιά και τη χάραξη νέων ποδηλατοδρόμων, προώθηση συστημάτων ολοκληρωμένης πληροφόρησης επιβατικού κοινού και ηλεκτρονικού εισιτηρίου στα Λεωφορεία των νησιών της ΠΝΑ κ.α.

Προσέγγιση Κοστολόγησης:

Το κόστος κατασκευής ποδηλατοδρόμου κυμαίνεται στις 70.000€/χλμ.

Έργο 3:

Ολοκλήρωση του Σχεδίου Βιώσιμης Αστικής Κινητικότητας (Σ.Β.Α.Κ) Δήμου Μυκόνου και σχετικών δράσεων όπως η χάραξη ποδηλατοδρόμων για την αύξηση της χρήσης ποδηλάτου και η επέκταση δρόμων ήπιας κυκλοφορίας με περιορισμό χρήσης μηχανοκίνητων οχημάτων.

Προσέγγιση Κοστολόγησης:

Το κόστος κατασκευής ποδηλατοδρόμου κυμαίνεται στις 70.000€/χλμ.

Χρηματοδότηση: ΤΑΑ

ΓΣΚ 2-Βελτίωση Προσβασιμότητας και επιπέδου Φιλικότητας του προορισμού σε ευάλωτες και μη ομάδες.

Για τις δράσεις οριζοντίου χαρακτήρα της ΓΣΚ-2 προβλέπεται χρηματοδότηση από το ΕΣΠΑ και όχι από το ΤΑΑ

ΓΣΚ 3-Βελτίωση / Αναβάθμιση / Ανάπτυξη οδικών υποδομών, του οδικού δικτύου, της οδικής ασφάλειας και της οδικής συνδεσιμότητας / προσβασιμότητας του προορισμού

Οριζόντια Δράση:

Βελτίωση, αναβάθμιση και επέκταση του οδικού δικτύου του προορισμού.

Ανατολική Μακεδονία-Θράκη

Έργο 1:

Δράσεις για την αναβάθμιση του οδικού δικτύου όπως η βελτίωση των κάθετων αξόνων της Εγνατίας και της οδικής διαδρομής μέχρι τα σύνορα των Κήπων και τα σύνορα με τη Βουλγαρία Ολοκλήρωση του κάθετου οδικού άξονα Κομοτηνή – Νυμφαίο, Ξάνθη – ελληνοβουλγαρικά σύνορα

Προσέγγιση Κοστολόγησης:

Αναβάθμιση οδικού δικτύου: οδική ασφάλεια, σήμανση, φωτισμός, παρκινγκ , Κόστος: 1.000.000€/χλμ (<https://www.reporter.gr/Aytodioikhsh/534004-Synechizetai-h-beltiwsh-kai-anabathmish-toy-odikoy-diktyoy-sthn-paraliakh>)

Χρηματοδότηση: ΤΑΑ

Δυτική Μακεδονία

Έργο 1:

Βελτίωση και ανάπτυξη οδικού δικτύου: αναβάθμιση της οδικής σύνδεσης με το λιμάνι της Ηγουμενίτσας και νέων κάθετων αξόνων που τροφοδοτούν την Εγνατία Οδό

Προσέγγιση Κοστολόγησης:

Αναβάθμιση οδικού δικτύου: οδική ασφάλεια, σήμανση, φωτισμός, παρκινγκ , Κόστος: 1.000.000€/χλμ (<https://www.reporter.gr/Aytodioikhsh/534004-Synechizetai-h-beltiwsh-kai-anabathmish-toy-odikoy-diktyoy-sthn-paraliakh>)

Χρηματοδότηση: ΤΑΑ

Πελοπόννησος

Έργο 1:

Δράσεις βελτίωσης οδικού δικτύου του προορισμού, όπως: Βελτίωση του οδικού δικτύου στους άξονες Κόρινθος – Επίδαυρος – Πόρτο Χέλι – Ερμιόνη και Ισθμός-Αρχαία Κόρινθο-Επίδαυρος-Μέθανα-Γαλατά καθώς οδηγούν σε ιδιαίτερα δημοφιλείς τουριστικούς προορισμούς.

Προσέγγιση Κοστολόγησης:

Αναβάθμιση οδικού δικτύου: οδική ασφάλεια, σήμανση, φωτισμός, παρκινγκ , Κόστος: 1.000.000€/χλμ (<https://www.reporter.gr/Aytodioikhsh/534004-Synechizetai-h-beltiwsh-kai-anabathmish-toy-odikoy-diktyoy-sthn-paraliakh>)

Χρηματοδότηση: ΤΑΑ

ΓΣΚ 3-Βελτίωση / Αναβάθμιση / Ανάπτυξη οδικών υποδομών, του οδικού δικτύου, της οδικής ασφάλειας και της οδικής συνδεσιμότητας / προσβασιμότητας του προορισμού

Οριζόντια Δράση:

Βελτίωση, αναβάθμιση και επέκταση του οδικού δικτύου του προορισμού.

Στερεά Ελλάδα

Έργο 1:

Δράσεις βελτίωσης της ασφάλειας του οδικού δικτύου της Εύβοιας που περιλαμβάνουν την αναβάθμιση της σήμανσης με την αντικατάσταση ή τοποθέτηση νέων πινακίδων αναγγελίας κινδύνου(ρυθμιστικών και πληροφοριακών), τοποθέτηση χιονοδεικτών στο ορεινό οδικό δίκτυο της Εύβοιας, στην αντικατάσταση ή τοποθέτηση νέων οριοδεικτών, αντικατάσταση ή τοποθέτηση νέων στηθαίων ασφαλείας όπου απαιτείται, στην τοποθέτηση χιλιομετρικών δεικτών, στην κατασκευή διαγράμμισης οδοστρώματος, σε τμήματα του υφιστάμενου οδικού δικτύου καθώς και έργα συντήρησης και συμπλήρωσης οδικού ηλεκτροφωτισμού στο επαρχιακό οδικό δίκτυο της Εύβοιας. Επιπλέον, προτείνονται έργα αντιμετώπισης κατολισθητικών φαινομένων της οδού Ροβιές- Ηλιά- Λουτρών Αιδηψού, έργα οριοθέτησης και καθαρισμού χειμάρρων, αντιπλημμυρικά έργα βόρειας και νότιας Εύβοιας και ενίσχυση/ προστασία βάθρων και γεφυρών της ΠΕ Εύβοιας, συντήρηση-αποκατάσταση τεχνικών και λοιπών έργων και καθαρισμός ρεμάτων και ποταμών από φερτά υλικά στην ΠΕ Εύβοιας

Προέγγιση Κοστολόγησης:

Χωρίς Κοστολόγηση

Χρηματοδότηση: ΤΑΑ

Ανατολική Μακεδονία-Θράκη

Έργο 1:

Δράσεις βελτίωσης και αναβάθμισης του αερολιμένα Αλεξανδρούπολης, ιδιαίτερα όσον αφορά στα κατασκευαστικά προβλήματα του νέου κτιρίου εξυπηρέτησης επιβατών και στην ανάγκη λειτουργίας αποθηκών/δεξαμενών καυσίμων ανεφοδιασμού των αεροπλάνων.

Προέγγιση Κοστολόγησης:

Το κόστος βελτίωσης και αναβάθμισης για κάθε αερολιμένα δύναται να ανέλθει στα 20εκ. ευρώ. Το τελικό κόστος εξαρτάται από το εύρος των εργασιών. (<https://www.fraport-greece.com/ell/kentro-tyrou/nea/oloklirothike-to-ependytiko-programma-anabathmisis-ton-14-aerodromon-apo-ti-fraport-greece>, https://www.imerisia.gr/oikonomia/49517_aerodromio-hioy-mpikan-oi-yprografes-gia-anabathmisi-kai-epektasi)

Χρηματοδότηση:

ΓΣΚ 4-Βελτίωση / ανάπτυξη αερολιμενικών υποδομών και αεροπορικής συνδεσιμότητας /
προσβασιμότητας του προορισμού

INSETE

Για τις δράσεις οριζοντίου χαρακτήρα της ΓΣΚ-11 προβλέπεται χρηματοδότηση από το ΕΣΠΑ και όχι από το ΤΑΑ

ΓΣΚ 5-Βελτίωση / ανάπτυξη σιδηροδρομικών υποδομών και συνδεσιμότητας / προσβασιμότητας του προορισμού

Οριζόντια Δράση:

Δράσεις ανάπτυξης σιδηροδρομικής σύνδεσης του προορισμού

Δυτική Ελλάδα

Έργο 1:

Έργα βελτίωσης σιδηροδρομικών υποδομών:

- Επέκταση προαστιακού σιδηρόδρομου Κιάτο – Πάτρα, υπογειοποίηση της γραμμής πριν από τη Πάτρα με σχετική αστική και κυκλοφοριακή ανάπλαση και σύνδεση με νέο Λιμάνι καθώς και με τη υφιστάμενη γραμμή Πάτρα-Πύργος, αναδεικνύοντας νέους κόμβους πολυτροπικών μεταφορών
- Ολοκλήρωση Αίγιο – Ρίο, Αχαΐα (κατασκευή επιδομής της νέας διπλής σιδηροδρομικής γραμμής μήκους 32 χλμ., προϋπολογισμού €91 εκατ.)
- Υποδομή Ροδοδάφνη - Ψαθόπυργος, Αχαΐα (συνέχεια του υπό κατασκευή έργου Διακοπτό – Ροδοδάφνη, μήκος 21,5 χλμ. συμπεριλαμβάνοντας έργο 4,5 χλμ. της σήραγγας Παναγοπούλας)
- Υποδομή Ψαθόπυργος - Ρίο, Αχαΐα (μήκος 10,5 χλμ.)
- Σιδηροδρομική γραμμή Πάτρα – Πύργος
- Ανάπτυξη υφιστάμενης σιδηροδρομικής γραμμής Κατάκολο – Πύργος – Αρχαία Ολυμπία για τουριστική αξιοποίηση
- Εκσυγχρονισμό της σιδηροδρομικής γραμμής από το λιμάνι Κατάκολου στην Αρχαία Ολυμπία
- Σιδηροδρομική γραμμή Πάτρα – Πύργος – Καλαμάτα, συνδέοντας τέσσερα λιμάνια κρουαζιέρας (Πάτρα, Κυλλήνη, Κατάκολο, Καλαμάτα)

Προέγγιση Κοστολόγησης:

Σιδηροδρομική σύνδεση/αναβάθμιση /επέκταση δικτύου: 5.000.000/χλμ (συμπεριλαμβάνεται κατασκευή σταθμών, Στάσεων, Στεγάστρων, επιδομής, ηλεκτροκίνησης, σηματοδότησης-τηλεδιοίκησης, ETCS, τηλεπικοινωνιών κλπ) (https://www.imerisia.gr/oikonomia/54069_o-10logos-ton-megalon-sidirodromikon-ergon-y-po-kataskeyi-apo-tin-peloponniso-mehri)

Έργο 2:

Αναβάθμιση/εκσυγχρονισμός σιδηροδρομικών υποδομών:

- Ανάπτυξη υφιστάμενης σιδηροδρομικής γραμμής Κατάκολο – Πύργος – Αρχαία Ολυμπία για τουριστική αξιοποίηση
- Εκσυγχρονισμό της σιδηροδρομικής γραμμής από το λιμάνι Κατάκολου στην Αρχαία Ολυμπία

Προέγγιση Κοστολόγησης:

Σιδηροδρομική σύνδεση/αναβάθμιση /επέκταση δικτύου: 5.000.000/χλμ (συμπεριλαμβάνεται κατασκευή σταθμών, Στάσεων, Στεγάστρων, επιδομής, ηλεκτροκίνησης, σηματοδότησης-τηλεδιοίκησης, ETCS, τηλεπικοινωνιών κλπ) (https://www.imerisia.gr/oikonomia/54069_o-10logos-ton-megalon-sidirodromikon-ergon-y-po-kataskeyi-apo-tin-peloponniso-mehri)

Χρηματοδότηση: ΤΑΑ

ΓΣΚ 6-Ενίσχυση θαλάσσιας συνδεσιμότητας / προσβασιμότητας των προορισμών: αναβάθμιση/επέκταση λιμενικών υποδομών, βελτίωση ακτοποιοϊκής προσβασιμότητας & συνδεσιμότητας, αναβάθμιση / επέκταση τουριστικών λιμένων και κατάλληλων υποδομών για τον ναυτικό τουρισμό (κρουαζιέρα και σκάφη αναψυχής)

Οριζόντια Δράση:

Αναβάθμιση των λιμενικών υποδομών του προορισμού για την περαιτέρω αξιοποίηση του πλήθους των λιμένων

Αττική

Έργο 1:

Ενίσχυση / αναβάθμιση των λιμενικών υποδομών σε Πειραιά και Λαύριο ως προς τις ανάγκες της κρουαζιέρας (θέσεις ελλιμενισμού, υπηρεσίες ασφαλείας, διαχείρισης επιβατών, χώροι υποδοχής, χώροι αποθήκευσης αποσκευών, γραφεία ενοικιάσεως αυτοκινήτων)

Προσέγγιση Κοστολόγησης:

Σύστημα isps που περιλαμβάνει κλειστό κύκλωμα, έλεγχο πρόσβασης, διαδικτυακό εξοπλισμό, φυλάκιο:125.000€

Έργο 2:

Δρασεις λιμενικών υποδομών και ελλιμενισμού σκαφών, όπως: Επέκταση / αναβάθμιση των λιμενικών υποδομών για σκάφη αναψυχής στα νησιά του Αργοσαρωνικού, με έμφαση στη δημιουργία οργανωμένων μαρίνων, καθώς η μοναδική οργανωμένη μαρίνα στον Αργοσαρωνικό

Προσέγγιση Κοστολόγησης:

Κατασκευή οργανωμένης μαρίνας σκαφών αναψυχής για 250 σκάφη 25 μέτρων και χώρο 1000 τμ για εγκατάσταση επιχειρήσεων που θα εξυπηρετούν τα σκάφη: 20.000.000€ (<https://www.protothema.gr/economy/article/1048659/marina-sadorinis-me-diadikasia-fast-track-i-kataskeui-gia-350-skafi-anapsuhis/>, <https://www.brief.com.cy/oikonomia/kypros/marina-sto-latsi-gia-350-skafi-kroyazieroploia-2026>)

Χρηματοδότηση: ΤΑΑ

Οριζόντια Δράση:

Συντήρηση, αναβάθμιση και βέλτιστη διαχείριση των υπαρχουσών θέσεων ελλιμενισμού και υποδομών κρουαζιέρας.

Αττική

Έργο 1 :

Ενίσχυση / αναβάθμιση των λιμενικών υποδομών σε Πειραιά και Λαύριο ως προς τις ανάγκες της κρουαζιέρας (θέσεις ελλιμενισμού, υπηρεσίες ασφαλείας, διαχείρισης επιβατών, χώροι υποδοχής, χώροι αποθήκευσης αποσκευών, γραφεία ενοικιάσεως αυτοκινήτων)

Προσέγγιση Κοστολόγησης:

Χωρίς Κοστολόγηση

Χρηματοδότηση: ΤΑΑ

ΓΣΚ 6-Ενίσχυση θαλάσσιας συνδεσιμότητας / προσβασιμότητας των προορισμών: αναβάθμιση/επέκταση λιμενικών υποδομών, βελτίωση ακτοποιοϊκής προσβασιμότητας & συνδεσιμότητας, αναβάθμιση / επέκταση τουριστικών λιμένων και κατάλληλων υποδομών για τον ναυτικό τουρισμό (κρουαζιέρα και σκάφη αναψυχής)



Οριζόντια Δράση:

Αναβάθμιση των λιμενικών υποδομών του προορισμού για την περαιτέρω αξιοποίηση του πλήθους των λιμένων

Ιόνια Νησιά

Έργο 1 :

Βελτιώσεις σε Λιμένες Ζακύνθου και Αγίου Νικολάου: 1.Ενίσχυση υποδομών κρουαζιέρας στο λιμάνι της Ζακύνθου. Η εκπόνηση του masterplan έχει ολοκληρωθεί, αναμένεται η δημοπράτηση του έργου. 2.Βελτίωση των λιμενικών εγκαταστάσεων του λιμένα της Ζακύνθου για τους επιβάτες στην χερσαία ζώνη λιμένα, όπου παρατηρούνται έντονα προβλήματα, κυρίως τους καλοκαιρινούς μήνες 3. Άμεση αναβάθμιση και αξιοποίηση της μαρίνας της Ζακύνθου, η οποία είναι ιδιοκτησίας του ΤΑΙΠΕΔ, καθώς το νησί δεν διαθέτει άλλη οργανωμένη μαρίνα - σχετικά με τη δημοπράτηση του έργου γίνεται Τεχνικός και Νομικός έλεγχος, προκειμένου να προχωρήσει ο διαγωνισμός. 4. Βελτίωση / αναβάθμιση του λιμένα Αγίου Νικολάου και ενίσχυση τη ακτοποιοϊκής συνδεσιμότητας της Ζακύνθου με την Κεφαλονιά

Προέγγιση Κοστολόγησης:

Κόστος κρηπιδώματος για κρουαζιερόπλοια: 4.000.000,Κατασκευή οργανωμένης μαρίνας σκαφών αναψυχής για 250 σκάφη 25 μέτρων και χώρο 1000 τμ για εγκατάσταση επιχειρήσεων που θα εξυπηρετούν τα σκάφη: 20.000.000€

Έργο 2 :

Δράσεις για την ανάπτυξη κατάλληλων υποδομών για την κρουαζιέρα: Διαχωρισμό των λιμενικών χώρων σε ζώνες για την εξυπηρέτηση της κρουαζιέρας και για την εμπορική δραστηριότητα. Βελτίωση των συστημάτων ασφάλειας στη θάλασσα (ακτοφυλακή, διασώστες κ.α.) και διασφάλιση εφαρμογής του κανόνα ISPS

Προέγγιση Κοστολόγησης:

Κόστος εφαρμογής ISPS:125.000€

Έργο 3 :

Συντήρηση, αναβάθμιση και βέλτιστη διαχείριση των υπαρχουσών θέσεων ελλιμενισμού και υποδομών κρουαζιέρας στα νησιά της Κέρκυρας και της Λευκάδας, όπου παρουσιάζεται και η μεγαλύτερη προσέλευση επισκεπτών και ταυτόχρονη Δημιουργία νέων ή / και αναβάθμιση υφιστάμενων θέσεων ελλιμενισμού και υποδομών κρουαζιέρας σε προορισμούς που παρουσιάζουν αναπτυξιακή δυναμική, όπως η Κεφαλλονιά, ή νησιά που παρουσιάζουν καλές προοπτικές για την ανάπτυξη του τουρισμού κρουαζιέρας αλλά δεν έχουν τις κατάλληλες υποδομές ελλιμενισμού κρουαζιερόπλοιων, όπως η Ζάκυνθος.Μελέτη για τη δυνατότητα αξιοποίησης της νέας τεχνολογίας για την πρόσδεση κρουαζιερόπλοιων seawalk που μπορεί να υποκαταστήσει τις λιμενικές υποδομές και να εντάξει στο χάρτη της κρουαζιέρας μικρότερους προορισμούς

Προέγγιση Κοστολόγησης:

Το κόστος για συντήρηση , αναβάθμιση και βέλτιστη διαχείριση των υπαρχουσών θέσεων ελλιμενισμού και υποδομών κρουαζιέρας κυμαίνεται στα 8-10εκ ευρώ για κάθε λιμένα

Χρηματοδότηση: ΤΑΑ

ΓΣΚ 6-Ενίσχυση θαλάσσιας συνδεσιμότητας / προσβασιμότητας των προορισμών: αναβάθμιση/επέκταση λιμενικών υποδομών, βελτίωση ακτοποιοϊκής προσβασιμότητας & συνδεσιμότητας, αναβάθμιση / επέκταση τουριστικών λιμένων και κατάλληλων υποδομών για τον ναυτικό τουρισμό (κρουαζιέρα και σκάφη αναψυχής)

Οριζόντια Δράση:

Αναβάθμιση των λιμενικών υποδομών του προορισμού για την περαιτέρω αξιοποίηση του πλήθους των λιμένων

Κεντρική Μακεδονία

Έργο 1:

Δράσεις βελτίωσης λιμενικών υποδομών και θαλάσσιας διασύνδεσης του προορισμού, όπως: Εξέταση της προοπτικής διασύνδεσης Χαλκιδικής-Πιερίας μέσω των λιμανιών Ν. Μουδανιών και Λιτοχώρου για την αύξηση των συνεργειών μεταξύ τους και την ανάπτυξη της αστικής θαλάσσιας συγκοινωνίας στον Θερμαϊκό κόλπο, Εξέταση για την δυνατότητα επέκτασης / δημιουργίας νέων θέσεων ελλιμενισμού στην υπάρχουσα Μαρίνα στον Πλαταμώνα (παρέχει 90 θέσεις ελλιμενισμού) για την ανάπτυξη του yachting λειτουργώντας σε συνεργασία με μαρίνες στην ΠΕ Θεσσαλονίκης και στην ΠΕ Χαλκιδικής.

Προσέγγιση Κοστολόγησης:

Χωρίς Κοστολόγηση

Έργο 2 :

Δράσεις βελτίωσης λιμενικών υποδομών, όπως: Βελτίωση και αναβάθμιση λιμενικών υποδομών σε Ιερισσό, Ουρανούπολη και Αμμουλιανή με τρόπο που να συνάδει στις ανάγκες του επιβατικού έργου που διαχειρίζονται κατά την τουριστική περίοδο, Κατασκευή χερσαίων και λιμενικών έργων βελτίωσης και επέκτασης του λιμένα Νέων Μουδανιών

Προσέγγιση Κοστολόγησης:

Το κόστος για συντήρηση , αναβάθμιση και βέλτιστη διαχείριση των υπαρχουσών θέσεων ελλιμενισμού και υποδομών κρουαζιέρας κυμαίνεται στα 8-10εκ ευρώ για κάθε λιμένα

Χρηματοδότηση: ΤΑΑ

ΓΣΚ 6-Ενίσχυση θαλάσσιας συνδεσιμότητας / προσβασιμότητας των προορισμών: αναβάθμιση/επέκταση λιμενικών υποδομών, βελτίωση ακτοποϊκής προσβασιμότητας & συνδεσιμότητας, αναβάθμιση / επέκταση τουριστικών λιμένων και κατάλληλων υποδομών για τον ναυτικό τουρισμό (κρουαζιέρα και σκάφη αναψυχής)



Οριζόντια Δράση:

Αναβάθμιση των λιμενικών υποδομών του προορισμού για την περαιτέρω αξιοποίηση του πλήθους των λιμένων

Κρήτη

Έργο 1 :

Δράσεις βελτίωσης των λιμένων κρουαζιέρας, όπως: Ολοκλήρωση διαδικασιών για την δημιουργία του νέου σταθμού επιβατών στο λιμάνι της Σούδας (Χανιά) και επέκταση στην προβλήτα «Αδριάς» για την αναβάθμιση του σε Λιμένα Αφετηρίας (Home Port) Κρουαζιέρας, Αναβάθμιση του περιβάλλοντος αστικού τοπίου που περιβάλλει τους λιμένες για την ενίσχυση της ταξιδιωτικής εμπειρίας των επισκεπτών Κρουαζιέρας και συνεργειακή χρήση με το σύστημα διαχείρισης αφίξεων – αναχωρήσεων για την αποφυγή συνθηκών συνωστισμού και περιβαλλοντικής επιβάρυνσης.

Προσέγγιση Κοστολόγησης:

Χωρίς Κοστολόγηση

Έργο 2 :

Δράσεις λιμενικών έργων, όπως: Επέκταση & βελτίωση του λιμανιού στο Κολυμπάρι του Δήμου Πλατανιά, με συνολική δαπάνη €5,7 εκατ.. Το έργο περιλαμβάνει επέκταση κατά 100 μέτρα του προσήνεμου μόλου, την πόντιση τριών νέων κρηπιδωμάτων για την ασφάλεια της λιμενικής υποδομής και αρχιτεκτονική διαμόρφωση των χερσαίων λιμενικών εγκαταστάσεων, Προώθηση και υλοποίηση μελετών και έργων βελτίωσης σε άλλους λιμένες του προορισμού όπως Γαύδου, Σφακίων, Παλαιόχωρας, Αγίου Νικολάου, Ρεθύμνου, Ιεράπετρας, Αγίας Γαλήνης, Σητείας, Εφαρμογή λύσεων ITS (έξυπνων συστημάτων μεταφοράς) σε λιμένες (τεχνολογίες «ευφυών» λιμένων) για διαχείριση της ζήτησης, βελτιστοποίηση λειτουργιών και διαδικασιών, αυτοματοποίηση και ψηφιοποίηση λιμενικών λειτουργιών)

Προσέγγιση Κοστολόγησης:

Συνολικό Κόστος: 5,7 εκ ευρώ

Χρηματοδότηση: ΤΑΑ

ΓΣΚ 6-Ενίσχυση θαλάσσιας συνδεσιμότητας / προσβασιμότητας των προορισμών: αναβάθμιση/επέκταση λιμενικών υποδομών, βελτίωση ακτοποϊκής προσβασιμότητας & συνδεσιμότητας, αναβάθμιση / επέκταση τουριστικών λιμένων και κατάλληλων υποδομών για τον ναυτικό τουρισμό (κρουαζιέρα και σκάφη αναψυχής)

Οριζόντια Δράση:

Αναβάθμιση των λιμενικών υποδομών του προορισμού για την περαιτέρω αξιοποίηση του πλήθους των λιμένων

Πελοπόννησος

Έργο 1 :

Δράσεις βελτίωσης και αναβάθμισης λιμενικών υποδομών και μαρινών, όπως: Προώθηση και υλοποίηση μελετών και έργων βελτίωσης στους λιμένες Γυθείου, Καλαμάτας και Πύλου για την υποδοχή μικρής και μεσαίας δυναμικότητας κρουαζιερόπλοιων

Προσέγγιση Κοστολόγησης:

Το κόστος για κάθε μελέτη κυμαίνεται από 150.000-200.000€

Έργο 2 :

Έργα αναβάθμισης των λιμενικών υποδομών της Χαλκίδας, των λιμένων της ευρύτερης περιοχής. Βασικός στόχος είναι η μεταφορά του εμπορικού λιμένα Χαλκίδος σε νέα μεγαλύτερη εγκατάσταση, η αποκλειστική τουριστική και ναυταθλητική αξιοποίηση της λεκάνης του νότιου λιμένα, η μεταφορά της Ιχθυόσκαλας και η μετατροπή των υφιστάμενων εγκαταστάσεων σε καταφύγιο σκαφών του Βόρειου λιμένα, η τουριστική ενοποίηση σε ένα ευρύ ενιαίο μέτωπο των υποδομών βόρεια και νότια της Παλαιάς γέφυρας, η συγκέντρωση σε νέο χώρο της παραδοσιακής ναυπηγοεπισκευαστικής δραστηριότητας, η ένταξη της Νέας Λαμπάκου, του Λευκαντί και των Πολιτικών και η επέκταση της εγκατάστασης της Νέας Αρτάκης. Έργα βελτίωσης και αναβάθμισης των λιμενικών εγκαταστάσεων στην χερσαία ζώνη του λιμένα Σκύρου

Προσέγγιση Κοστολόγησης:

Συνολικό κόστος αναβάθμισης λιμενικών υποδομών Χαλκίδας και της ευρύτερης περιοχής : 26.000.000 (<https://www.evoikostipos.gr/index.php/culture/7994-%CF%80%CE%BF%CE%B9%CE%B1-%CE%B5%CF%81%CE%B3%CE%B1-%CE%B5%CF%87%CE%BF%CF%85%CE%BD-%CF%89%CF%83-%CF%83%CF%84%CE%BF%CF%87%CE%BF-%CF%84%CE%B7%CE%BD-%CF%83%CF%84%CE%B7%CF%81%CE%B9%CE%BE%CE%B7-%CF%84%CE%B7%CF%83-%CE%B5%CF%85%CE%B2%CE%BF%CE%B9%CE%B1%CF%83>)

Χρηματοδότηση: ΤΑΑ

Οριζόντια Δράση:

Βελτίωση στη συλλογή, διαλογή και διαχείριση απορριμμάτων με παράλληλη επέκταση του δικτύου Πράσινων Σημείων, πρώθηση της Διαλογής στην Πηγή, δημιουργία νέων Μονάδων Επεξεργασίας/Διαχείρισης Απορριμμάτων και Αστικών Στερεών Αποβλήτων και Μονάδων Επεξεργασίας Βιοαποβλήτων, επέκταση υποδομών μεταφόρτωσης, αναδιοργάνωση δικτύου κάδων απορριμμάτων και πρώθηση των κάδων οργανικών αποβλήτων, με στόχο την καταπολέμηση της αισθητικής όχλησης, την προστασία της δημόσιας υγείας, την πρώθηση της ανακύκλωσης και την εφαρμογή των αρχών της κυκλικής οικονομίας στα αστικά απορρίμματα.

Ήπειρος

Έργο 1 :

Ανάπλαση χώρων πρασίνου: Αξιοποίηση του στρατοπέδου Βελισσαρίου ώστε να αναμορφωθεί σε χώρο αστικού πρασίνου. Πολεοδομική μελέτη και περιορισμός της άναρχης δόμησης στις παραλίμνιες περιοχές της λίμνης. Αναβάθμιση του περιαστικού αισθητικού δάσους της πόλης και ενοποίηση χώρων πρασίνου και ελεύθερων χώρων με στόχο να η έκταση και χωροθέτηση να επιτρέπει την πολλαπλή χρήση και τις παράλληλες δραστηριότητες. Ανάπλαση πλατειών με στόχο τη δημιουργία δικτύων και συνδέσεων που θα διαμορφώνουν μία αστική περιπατική διαδρομή διερχόμενη από σημεία ενδιαφέροντος. Ταυτόχρονα, οι αναπλάσεις θα λαμβάνουν υπόψη τους τις καιρικές συνθήκες και την αστική χρηστικότητα με τη δημιουργία χώρων για παιδιά, παγκάκια κτλ

Προσέγγιση Κοστολόγησης:

Ανάπλαση χώρων με κατασκευή παρκινγκ 300.000/1000τμ, πεζοδρόμια:125/τμ, Ράμπες ΑΜΕΑ:140/ΤΕΜ

Χρηματοδότηση: ΤΑΑ

Ιόνια Νησιά

Έργο 1 :

Δράσεις για τη διαχείριση στερεών και υγρών αποβλήτων: 1. Αντιμετώπιση του προβλήματος διαχείρισης στερεών αποβλήτων με την ανάπτυξη ενός ολοκληρωμένου σχεδίου διαχείρισης, τόσο των αστικού τύπου στερεών αποβλήτων, όσο και των ειδικών ρευμάτων αποβλήτων το οποίο προτείνεται να περιλαμβάνει α) Κινητούς και Μικρούς Σταθμούς Μεταφόρτωσης Απορριμμάτων (ΣΜΑ), (β) Δίκτυο Πράσινων Σημείων (Green Points), (γ) Μονάδες Κομποστοποίησης (δ) Μονάδες Επεξεργασίας Απορριμμάτων, (ε) Μονάδες Επεξεργασίας Προδιαλεγμένου Οργανικού καθώς και Χώρους Υγειονομικής Ταφής Υπολειμμάτων (ΧΥΤΥ) και το κλείσιμο και η αποκατάσταση όλων των Χώρων Ανεξέλεγκτης Διάθεσης Απορριμμάτων (ΧΑΔΑ) 2. Κατασκευή Ολοκληρωμένης Εγκατάστασης Διαχείρισης Αποβλήτων (Ο.Ε.Δ.Α.) στη Ζάκυνθο, η οποία περιλαμβάνει Μονάδα Επεξεργασίας Απορριμμάτων και Χώρο Υγειονομικής Ταφής Υπολειμμάτων, με προϋπολογισμό έργου €15,35 εκατ. 3. Επέκταση του βιολογικού καθαρισμού στο ποτάμι του Αγίου Χαραλάμπη, καθώς η κακή διαχείριση των υγρών αποβλήτων και λυμάτων ευθύνονται για την χαμηλή συγκέντρωση Γαλάζιων Σημείων στο νησί. Βελτίωση στον τομέα της καθαριότητας, διαχείρισης αστικών απορριμμάτων και της ασφάλειας πεζών και ευάλωτων ομάδων

Προσέγγιση Κοστολόγησης:

Χωρίς Κοστολόγηση

Χρηματοδότηση: ΤΑΑ

Οριζόντια Δράση:

Βελτίωση στη συλλογή, διαλογή και διαχείριση απορριμμάτων με παράλληλη επέκταση του δικτύου Πράσινων Σημείων, προώθηση της Διαλογής στην Πηγή, δημιουργία νέων Μονάδων Επεξεργασίας/Διαχείρισης Απορριμμάτων και Αστικών Στερεών Αποβλήτων και Μονάδων Επεξεργασίας Βιοαποβλήτων, επέκταση υποδομών μεταφόρτωσης, αναδιοργάνωση δικτύου κάδων απορριμμάτων και προώθηση των κάδων οργανικών αποβλήτων, με στόχο την καταπολέμηση της αισθητικής όχλησης, την προστασία της δημόσιας υγείας, την προώθηση της ανακύκλωσης και την εφαρμογή των αρχών της κυκλικής οικονομίας στα αστικά απορρίμματα.

Κρήτη

Έργο 1 :

Δράσεις αστικών αναπλάσεων στα σημαντικά αστικά κέντρα της Βόρειας Κρήτης, όπως: Ενίσχυση των ενεργειών για την ανάπλαση του ιστορικού κέντρου του Ηρακλείου (έργα προσβασιμότητας, διαπλάτυνση πεζοδρομίων, διαμόρφωση και επέκταση χώρων πρασίνου, ανάπλαση Αγίας Τριάδας κ.α), Συνέχιση της αστικής ανάπλασης και επέκταση των πεζοδρομήσεων στο κέντρο του Ηρακλείου, κατά το πετυχημένο πρότυπο της οδού Δικαιοσύνης, ενοποιώντας και αναδεικνύοντας το εμπορικό κέντρο της πόλης, Προώθηση αστικών αναπλάσεων και βελτίωσης των οδικών αξόνων και των κυκλοφοριακών ρυθμίσεων της πόλης του Ηρακλείου, ειδικά εκείνου του τμήματος που βρίσκεται εκτός των τειχών, καθώς η άναρχη ανάπτυξη και δόμηση έχει οδηγήσει στη δημιουργία ενός δαιδαλώδους και δύσχρηστου αστικού συνεχούς, το οποίο επεκτείνεται προς την ενδοχώρα της Π.Ε. Ηρακλείου, Προώθηση των έργων ανάπλασης των Ταμπακαρίων στην πόλη των Χανίων για την ανάδειξη του προορισμού και την αύξηση της προσβασιμότητας, δημιουργία σημείων φύτευσης, κατάλληλου φωτισμού και ανάδειξη του προορισμού, Ενίσχυση δράσεων για παροχή καθαριότητας των πόλεων ενδιαφέροντος, τις κατάλληλες πεζοδρομήσεις και την δημιουργία κοινόχρηστων χώρων και χώρων πρασίνου

Προσέγγιση Κοστολόγησης:

Το κόστος αστικής ανάπλασης κυμαίνεται στις 300.000€/1.000τμ

Χρηματοδότηση: ΤΑΑ

Οριζόντια Δράση:

Βελτίωση στη συλλογή, διαλογή και διαχείριση απορριμμάτων με παράλληλη επέκταση του δικτύου Πράσινων Σημείων, προώθηση της Διαλογής στην Πηγή, δημιουργία νέων Μονάδων Επεξεργασίας/Διαχείρισης Απορριμμάτων και Αστικών Στερεών Αποβλήτων και Μονάδων Επεξεργασίας Βιοαποβλήτων, επέκταση υποδομών μεταφόρτωσης, αναδιοργάνωση δικτύου κάδων απορριμμάτων και προώθηση των κάδων οργανικών αποβλήτων, με στόχο την καταπολέμηση της αισθητικής όχλησης, την προστασία της δημόσιας υγείας, την προώθηση της ανακύκλωσης και την εφαρμογή των αρχών της κυκλικής οικονομίας στα αστικά απορρίμματα.

ΑΤΤΙΚΗ

Έργο 1 :

Αναβάθμιση του κέντρου της πρωτεύουσας μέσω αστικών αναπλάσεων, ανακαίνισης και επανάχρησης εγκαταλειμμένων ιστορικών κτιρίων, ανάπλασης προσόψεων κτιρίων, μετατροπής υποβαθμισμένων περιοχών μεταβιομηχανικού χαρακτήρα σε ζώνες αναψυχής, αθλητισμού και πολιτισμού

Προσέγγιση Κοστολόγησης:

Το κόστος αστικής ανάπλασης κυμαίνεται στις 300.000€/1.000τμ, Προστασία ανακαίνιση και ανάδειξη του κτιριακού αποθέματος:450-650 ευρώ/τμ (<http://www.dimourgontexnima.gr/%CE%B1%CE%BD%CE%B1%CE%BA%CE%B1%CE%AF%CE%BD%CE%B9%CF%83%CE%B7%2C-%CF%80%CF%8C%CF%83%CE%BF-%CE%B8%CE%B1-%CF%83%CE%B1%CF%82-%CE%BA%CE%BF%CF%83%CF%84%CE%AF%CF%83%CE%B5%CE%B9--p-236.html>)

Έργο 2 :

Έναρξη/ολοκλήρωση έργων αναπλάσεων στο παράκτιο μέτωπο που εκτείνεται από τον Πειραιά (Πύργος Πειραιά, Άγιος Διονύσιος, μετρό κ.α.) και τα περίχωρα αυτού (Ανάπλαση της Λιμενοβιομηχανικής Ζώνης Δραπετσώνας – Κερατσινίου/πρώην Λιπάσματα) μέχρι τη Βουλιαγμένη (Ανάπλαση όρμου Φαλήρου, ανάπλαση Ελληνικού, αναβάθμιση Μαρίνας Αλίμου, αναβάθμιση και αξιοποίηση Αστέρια Γλυφάδας, Ακτών Α΄ και Β΄ Βούλας, Αστέρια Βουλιαγμένης) καθώς και της διπλής ανάπλασης Ελαιώνα-Λεωφόρου Αλεξάνδρας

Προσέγγιση Κοστολόγησης:

Το κόστος αστικής ανάπλασης κυμαίνεται στις 300.000€/1.000τμ, Προστασία ανακαίνιση και ανάδειξη του κτιριακού αποθέματος:450-650 ευρώ/τμ(<http://www.dimourgontexnima.gr/%CE%B1%CE%BD%CE%B1%CE%BA%CE%B1%CE%AF%CE%BD%CE%B9%CF%83%CE%B7%2C-%CF%80%CF%8C%CF%83%CE%BF-%CE%B8%CE%B1-%CF%83%CE%B1%CF%82-%CE%BA%CE%BF%CF%83%CF%84%CE%AF%CF%83%CE%B5%CE%B9--p-236.html>)

Χρηματοδότηση: ΤΑΑ

Οριζόντια Δράση:

Βελτίωση στη συλλογή, διαλογή και διαχείριση απορριμμάτων με παράλληλη επέκταση του δικτύου Πράσινων Σημείων, προώθηση της Διαλογής στην Πηγή, δημιουργία νέων Μονάδων Επεξεργασίας/Διαχείρισης Απορριμμάτων και Αστικών Στερεών Αποβλήτων και Μονάδων Επεξεργασίας Βιοαποβλήτων, επέκταση υποδομών μεταφόρτωσης, αναδιοργάνωση δικτύου κάδων απορριμμάτων και προώθηση των κάδων οργανικών αποβλήτων, με στόχο την καταπολέμηση της αισθητικής όχλησης, την προστασία της δημόσιας υγείας, την προώθηση της ανακύκλωσης και την εφαρμογή των αρχών της κυκλικής οικονομίας στα αστικά απορρίμματα.

ΑΤΤΙΚΗ

Έργο 3:

Προστασία, ανακαίνιση και ανάδειξη πλούσιου κτιριακού αποθέματος νεοκλασικού χαρακτήρα που εντοπίζεται στους παραλιακούς Δήμους και κυρίως σε Πειραιά, Παλαιό Φάληρο (π.χ. η σχεδόν υπό κατάρρευση νεοκλασική έπαυλη Βαρβαρέσου στον Φλοίσβο, το ιστορικό κυλινδρικό κτίριο Φλοίσβου το οποίο χρήζει αναβάθμισης και ανακαίνισης), Άλιμο και Γλυφάδα. Παροχή κινήτρων για την ανακαίνιση, επανένταξη και αξιοποίηση νεοκλασικών κτιρίων στην νότια παραλιακή ζώνη της Αθήνας συμπεριλαμβανομένου του Πειραιά (ο οποίος διαθέτει πλούσιο κτιριακό απόθεμα τέτοιου είδους) την ανακαίνισή τους και τη μετατροπή τους σε κτίρια άμεσης ή έμμεσης τουριστικής χρήσης (boutique ξενοδοχεία, εστιατόρια, χώροι πολιτισμού κ.ο.κ.) - καλό παράδειγμα προστασίας και ανάδειξης / επανάχρησης νεοκλασικού κτιρίου αποτελεί το Μουσείο Παιχνιδιών του Μουσείου Μπενάκη στο Παλαιό Φάληρο

Προσέγγιση Κοστολόγησης:

Το κόστος αστικής ανάπλασης κυμαίνεται στις 300.000€/1.000τμ, Προστασία ανακαίνιση και ανάδειξη του κτιριακού αποθέματος:450-650 ευρώ/τμ(<http://www.dimourgontexnima.gr/%CE%B1%CE%BD%CE%B1%CE%BA%CE%B1%CE%AF%CE%BD%CE%B9%CF%83%CE%B7%2C-%CF%80%CF%8C%CF%83%CE%BF-%CE%B8%CE%B1-%CF%83%CE%B1%CF%82-%CE%BA%CE%BF%CF%83%CF%84%CE%AF%CF%83%CE%B5%CE%B9--p-236.html>)

Έργο 4:

Πρώθηση σχεδίων ανάπλασης, αναβάθμισης και ανάδειξης αναξιοποίητων ελεύθερων χώρων των παράκτιων Δήμων του Σαρωνικού κόλπου, ενθαρρύνοντας τη βελτίωση των πεζοδρομίων και των κρασπέδων σε όλο το παραλιακό μέτωπο, τη δημιουργία πεζοδρομήσεων, την εγκατάσταση έξυπνου φωτισμού, την επέκταση των χώρων πρασίνου και την αναδιάταξη / δημιουργία υπαίθριων χώρων στάθμευσης αποδίδοντας περισσότερο χώρο στους πεζούς και ρυθμίζοντας με καλύτερο τρόπο τις ζώνες στάθμευσης στο παραλιακό μέτωπο και στον αστικό ιστό των παράκτιων δήμων του Σαρωνικού κόλπου, ενισχύοντας την βιώσιμη αστική κινητικότητα καθώς και την προσβασιμότητα των ΑΜΕΑ (Βελτίωση των συνθηκών πρόσβασης του αστικού περιβάλλοντος και των παραλιών για άτομα με αναπηρία και μειωμένη κινητικότητα με ράμπες, διαδρομές με κατάλληλη πλακόστρωση για τυφλούς, συστήματα σήμανσης, πληροφόρησης και διέλευσης πεζών, απελευθέρωση πεζοδρομίων από κάθε είδους εμπόδια για ανεμπόδιστη αστική κινητικότητα, διάδρομοι και ειδικές ράμπες seatrac για ΑμεΑ σε παραλίες κ.α.)

Προσέγγιση Κοστολόγησης:

Το κόστος αστικής ανάπλασης κυμαίνεται στις 300.000€/1.000τμ, Πεζοδρόμια: 125ευρώ/τμ, ράμπες ΑΜΕΑ 140/ΤΕΜ, SEATRAC:60.000

Χρηματοδότηση: ΤΑΑ

Οριζόντια Δράση:

Βελτίωση στη συλλογή, διαλογή και διαχείριση απορριμμάτων με παράλληλη επέκταση του δικτύου Πράσινων Σημείων, προώθηση της Διαλογής στην Πηγή, δημιουργία νέων Μονάδων Επεξεργασίας/Διαχείρισης Απορριμμάτων και Αστικών Στερεών Αποβλήτων και Μονάδων Επεξεργασίας Βιοαποβλήτων, επέκταση υποδομών μεταφόρτωσης, αναδιοργάνωση δικτύου κάδων απορριμμάτων και προώθηση των κάδων οργανικών αποβλήτων, με στόχο την καταπολέμηση της αισθητικής όχλησης, την προστασία της δημόσιας υγείας, την προώθηση της ανακύκλωσης και την εφαρμογή των αρχών της κυκλικής οικονομίας στα αστικά απορρίμματα.

Βόρειο Αιγαίο

Έργο 1:

Αναβάθμιση και αύξηση ελκυστικότητας των αστικών Κέντρων της Λέσβου, Λήμνου και Χίου μέσω χωρικών αναπλάσεων, επέκτασης πεζοδρόμων, ανακαίνισης εγκαταλειμμένων ιστορικών κτιρίων, ανάπλασης προσόψεων κτιρίων, ενίσχυσης της δημόσιας ασφάλειας, βελτίωσης δρόμων, πεζοδρομίων και της οδικής ασφάλειας και τοποθέτησης ραμπών όπου απαιτείται (εστιασμένες παρεμβάσεις σε πόλους τουριστικού ενδιαφέροντος) ώστε ο χαρακτήρας του παρεχόμενου τουριστικού προϊόντος της Περιφέρειας που έχει στοιχεία luxurious/high end αγοράς (κυρίως λόγω του Yachting το οποίο εμφανίζει σημαντικές δυνατότητες ανάπτυξης) να υποστηρίζεται από την εικόνα των προορισμών

Προσέγγιση Κοστολόγησης:

Ανακαίνιση ιστορικών κτιρίων :450-650€/τμ, ανάπλαση προσόψεων κτιρίων :200€/τμ, πεζοδρόμια ΑΜΕΑ: 125/ΤΜ, Ράμπες ΑΜΕΑ: 140/ΤΕΜ(<http://www.dimourgontexnima.gr/%CE%B1%CE%BD%CE%B1%CE%BA%CE%B1%CE%AF%CE%BD%CE%B9%CF%83%CE%B7%2C-%CF%80%CF%8C%CF%83%CE%BF-%CE%B8%CE%B1-%CF%83%CE%B1%CF%82-%CE%BA%CE%BF%CF%83%CF%84%CE%AF%CF%83%CE%B5%CE%B9--p-236.html>)

Έργο 2:

Αναβάθμιση και αύξηση ελκυστικότητας των τουριστικών πόλων του προορισμού μέσω χωρικών αναπλάσεων, επέκτασης πεζοδρόμων, ανακαίνισης εγκαταλειμμένων ιστορικών κτιρίων, ανάπλασης προσόψεων κτιρίων, ενίσχυσης της δημόσιας ασφάλειας, βελτίωσης δρόμων, πεζοδρομίων και της οδικής ασφάλειας και τοποθέτησης ραμπών όπου απαιτείται (εστιασμένες παρεμβάσεις σε πόλους τουριστικού ενδιαφέροντος)•Προώθηση και επιτάχυνση υλοποίησης του σχεδίου αξιοποίησης του παράκτιου μετώπου της Πάτρας που έχει παραχωρηθεί στην πόλη από τον ΟΛΠΑ, καθώς αποτελεί μοναδικό έργο τουριστικής ανάπτυξης της πόλης επανασυνδέοντάς τη με τη θάλασσα. Το τμήμα που χρήζει αξιοποίησης εκτείνεται από την Μαρίνα Πάτρας μέχρι το νέο Λιμάνι

Προσέγγιση Κοστολόγησης:

Ανακαίνιση ιστορικών κτιρίων :450-650€/τμ, ανάπλαση προσόψεων κτιρίων :200€/τμ, πεζοδρόμια ΑΜΕΑ: 125/ΤΜ, Ράμπες ΑΜΕΑ: 140/ΤΕΜ(<http://www.dimourgontexnima.gr/%CE%B1%CE%BD%CE%B1%CE%BA%CE%B1%CE%AF%CE%BD%CE%B9%CF%83%CE%B7%2C-%CF%80%CF%8C%CF%83%CE%BF-%CE%B8%CE%B1-%CF%83%CE%B1%CF%82-%CE%BA%CE%BF%CF%83%CF%84%CE%AF%CF%83%CE%B5%CE%B9--p-236.html>)

Χρηματοδότηση: ΤΑΑ

Οριζόντια Δράση:

Βελτίωση στη συλλογή, διαλογή και διαχείριση απορριμμάτων με παράλληλη επέκταση του δικτύου Πράσινων Σημείων, προώθηση της Διαλογής στην Πηγή, δημιουργία νέων Μονάδων Επεξεργασίας/Διαχείρισης Απορριμμάτων και Αστικών Στερεών Αποβλήτων και Μονάδων Επεξεργασίας Βιοαποβλήτων, επέκταση υποδομών μεταφόρτωσης, αναδιοργάνωση δικτύου κάδων απορριμμάτων και προώθηση των κάδων οργανικών αποβλήτων, με στόχο την καταπολέμηση της αισθητικής όχλησης, την προστασία της δημόσιας υγείας, την προώθηση της ανακύκλωσης και την εφαρμογή των αρχών της κυκλικής οικονομίας στα αστικά απορρίμματα.

Ήπειρος

Έργο 1:

Προώθηση ενεργειακής και αισθητικής αναβάθμισης δημόσιων κτιρίων και κατοικιών. Δημιουργία και ανάπτυξη δικτύου έξυπνου αστικού φωτισμού, προσαρμοσμένου στη φυσιογνωμία του προορισμού. Ενίσχυση της οδικής ασφάλειας, της ασφάλειας των πεζών και των ευάλωτων χρηστών με παρεμβάσεις στο οδόστρωμα και τις διαβάσεις. Υπογειοποίηση των καλωδίων ηλεκτρισμού (ΔΕΗ) και τηλεπικοινωνιών (ΟΤΕ) και επένδυση σε οπτικές ίνες, ιδίως στους τουριστικούς πόλους του προορισμού (Πάργα, Σύβοτα)

Προσέγγιση Κοστολόγησης:

Αισθητική και ενεργειακή αναβάθμιση κτιρίων 400/τμ, δίκτυο έξυπνου αστικού φωτισμού 85.000/100 φωτιστικά σώματα, υπογειοποίηση καλωδίων:75.000/χλμ(<https://www.liberal.gr/apopsi/ypogeioiioisi-kalodion-kostos-18-dis-eyro-oso-ena-esp>)

Χρηματοδότηση: ΤΑΑ

Ιόνια Νησιά

Έργο 1:

Αναβάθμιση και αύξηση ελκυστικότητας του αστικού κέντρου των νησιών μέσω χωρικών αναπλάσεων, επέκτασης πεζοδρόμων, ανακαίνισης εγκαταλειμμένων ιστορικών κτιρίων, ανάπλασης προσόψεων κτιρίων, ενίσχυσης της δημόσιας ασφάλειας, ενίσχυσης της δοικής ασφάλειας, της ασφάλειας των πεζών και των ευάλωτων χρηστών (με παρεμβάσεις στο οδόστρωμα και τις διαβάσεις), βελτίωσης δρόμων, πεζοδρομίων και της οδικής ασφάλειας και τοποθέτησης ραμπών όπου απαιτείται (εστιασμένες παρεμβάσεις σε πόλους τουριστικού ενδιαφέροντος) ώστε ο χαρακτήρας του παρεχόμενου τουριστικού προϊόντος της Περιφέρειας που έχει στοιχεία luxurious / high end αγοράς (κυρίως λόγω του Yachting) να υποστηρίζεται από την εικόνα των προορισμών

Προσέγγιση Κοστολόγησης:

Ανάπλαση χώρων και δημιουργία χώρου στάθμευσης 300.000/1000τμ, Πεζοδρόμια: 125ευρώ/τμ, Ανακαίνιση ιστορικών κτιρίων :450-650/τμ, ανάπλαση προσόψεων κτιρίων :200/τμ,

Χρηματοδότηση: ΤΑΑ

Οριζόντια Δράση:

Βελτίωση στη συλλογή, διαλογή και διαχείριση απορριμμάτων με παράλληλη επέκταση του δικτύου Πράσινων Σημείων, προώθηση της Διαλογής στην Πηγή, δημιουργία νέων Μονάδων Επεξεργασίας/Διαχείρισης Απορριμμάτων και Αστικών Στερεών Αποβλήτων και Μονάδων Επεξεργασίας Βιοαποβλήτων, επέκταση υποδομών μεταφόρτωσης, αναδιοργάνωση δικτύου κάδων απορριμμάτων και προώθηση των κάδων οργανικών αποβλήτων, με στόχο την καταπολέμηση της αισθητικής όχλησης, την προστασία της δημόσιας υγείας, την προώθηση της ανακύκλωσης και την εφαρμογή των αρχών της κυκλικής οικονομίας στα αστικά απορρίμματα.

Κρήτη

Έργο 1:

Ενίσχυση των ενεργειών για την ανάπλαση του ιστορικού κέντρου του Ηρακλείου (έργα προσβασιμότητας, διαπλάτυνση πεζοδρομίων, διαμόρφωση και επέκταση χώρων πρασίνου)

Προσέγγιση Κοστολόγησης:

Κόστος Αστικών Αναπλάσεων 300.000/1000τμ, πεζοδρόμια 125/τμ, ράμπες 140/τεμ , ανάπλαση προσόψεων κτιρίων 200/τμ

Έργο 2:

Αξιοποίηση και ανάπλαση χωρικών ενοτήτων που μπορούν να αναβαθμίσουν και αναμορφώσουν την εικόνα αλλά και να εμπλουτίσουν τις τουριστικές επιλογές των επισκεπτών, αναδεικνύοντας νέους πόλους τουριστικού ενδιαφέροντος που ακολουθούν τις αρχές της βιώσιμης τουριστικής ανάπτυξης και συμβάλλουν στη βελτίωση του χωρικού συνεχές που διαβιούν κάτοικοι και επισκέπτες (π.χ. πρώην αμερικανική βάση στις Γούρνες Ηρακλείου, στη χωρία του οποίου εντοπίζεται και το εξαιρετικού επιπέδου Cretaquarium του ΕΛΚΕΘΕ, ανάπλαση της περιοχής που καταλαμβάνει σήμερα το αεροδρόμιο «Ν. Καζαντζάκης, όταν θα γίνει η μεταφορά στο Νέο Διεθνές Αεροδρόμιο του Καστελίου)

Προσέγγιση Κοστολόγησης:

Κόστος Αστικών Αναπλάσεων 300.000/1000τμ, πεζοδρόμια 125/τμ, ράμπες 140/τεμ , ανάπλαση προσόψεων κτιρίων 200/τμ

Χρηματοδότηση: ΤΑΑ

Νότιο Αιγαίο/Δωδεκάνησα

Έργο 1:

Αναβάθμιση και αύξηση ελκυστικότητας του αστικού κέντρου της Ρόδου μέσω χωρικών αναπλάσεων, επέκτασης πεζοδρόμων, ανακαίνισης εγκαταλειμμένων ιστορικών κτιρίων, ανάπλασης προσόψεων κτιρίων, ενίσχυσης της δημόσιας ασφάλειας, βελτίωσης δρόμων, πεζοδρομίων και της οδικής ασφάλειας και τοποθέτησης ραμπών όπου απαιτείται (εστιασμένες παρεμβάσεις σε πόλους τουριστικού ενδιαφέροντος) ώστε ο χαρακτήρας του παρεχόμενου τουριστικού προϊόντος της Περιφέρειας που έχει στοιχεία luxurious/high end αγοράς (κυρίως λόγω του Yachting το οποίο εμφανίζει σημαντικές δυνατότητες ανάπτυξης στον προορισμό) να υποστηρίζεται από την εικόνα των προορισμών

Προσέγγιση Κοστολόγησης:

Κόστος Αστικών Αναπλάσεων 300.000/1000τμ, πεζοδρόμια 125/τμ, ράμπες 140/τεμ , ανάπλαση προσόψεων κτιρίων 200/τμ, ανακαίνιση ιστορικών κτιρίων 450-650/τμ

Χρηματοδότηση: ΤΑΑ

Οριζόντια Δράση:

Βελτίωση στη συλλογή, διαλογή και διαχείριση απορριμμάτων με παράλληλη επέκταση του δικτύου Πράσινων Σημείων, προώθηση της Διαλογής στην Πηγή, δημιουργία νέων Μονάδων Επεξεργασίας/Διαχείρισης Απορριμμάτων και Αστικών Στερεών Αποβλήτων και Μονάδων Επεξεργασίας Βιοαποβλήτων, επέκταση υποδομών μεταφόρτωσης, αναδιοργάνωση δικτύου κάδων απορριμμάτων και προώθηση των κάδων οργανικών αποβλήτων, με στόχο την καταπολέμηση της αισθητικής όχλησης, την προστασία της δημόσιας υγείας, την προώθηση της ανακύκλωσης και την εφαρμογή των αρχών της κυκλικής οικονομίας στα αστικά απορρίμματα.

Αττική

Έργο 1:

Αναβάθμιση των δικτύων ύδρευσης και αποχέτευσης της πρωτεύουσας, ιδιαίτερα μέσω της χρήσης έξυπνων εφαρμογών (έξυπνοι μετρητές) που συμβάλλουν στη βελτιστοποίηση διαδικασιών και στην εξοικονόμηση πόρων

Προσέγγιση Κοστολόγησης:

Το κόστος για τις ανωτέρω εργασίες δύναται να ανέλθει έως 4 εκ ευρώ/50 χλμ δικτύου.

Χρηματοδότηση: ΤΑΑ

Βόρειο Αιγαίο

Έργο 1:

Δράσεις για την βιωσιμότητα και αειφορία όσον αφορά τους υδατικούς πόρους και συγκεκριμένα:-Αναβάθμιση / βελτίωση των δικτύων ύδρευσης και αποχέτευσης, στα νησιά του προορισμού και σε περιοχές που εμφανίζουν πεπαλαιωμένο δίκτυο και προώθηση χρήσης έξυπνων εφαρμογών (έξυπνοι μετρητές) που συμβάλλουν στη βελτιστοποίηση διαδικασιών, στον έλεγχο διαρροών, στην εξοικονόμηση και την καλύτερη διαχείριση των υδατικών πόρων και στη βελτίωση της ποιότητας υδάτων-Ανάπτυξη ενεργειακής συνείδησης και εξορθολογισμού στην κατανάλωση νερού στους κατοίκους του νησιού και στους επισκέπτες (όπως στην περίπτωση της Μυτιλήνης και της Λήμνου όπου εμφανίζονται σημαντικά προβλήματα όσον αφορά την ορθολογική διαχείριση των υδάτινων πόρων)-Σχεδιασμός και υλοποίηση εκπαιδευτικών προγραμμάτων σε σχέση με τη διαφύλαξη υδάτων για τουριστικούς πράκτορες-Αύξηση ευαισθητοποίησης των επισκεπτών για τον αντίκτυπο όσον αφορά την κατανάλωση νερού με στόχο την μείωση αυτής

Προσέγγιση Κοστολόγησης:

Το κόστος για τις ανωτέρω εργασίες δύναται να ανέλθει έως 4 εκ ευρώ/50 χλμ δικτύου.

Χρηματοδότηση: ΤΑΑ

Οριζόντια Δράση:

Βελτίωση στη συλλογή, διαλογή και διαχείριση απορριμμάτων με παράλληλη επέκταση του δικτύου Πράσινων Σημείων, πρώθηση της Διαλογής στην Πηγή, δημιουργία νέων Μονάδων Επεξεργασίας/Διαχείρισης Απορριμμάτων και Αστικών Στερεών Αποβλήτων και Μονάδων Επεξεργασίας Βιοαποβλήτων, επέκταση υποδομών μεταφόρτωσης, αναδιοργάνωση δικτύου κάδων απορριμμάτων και πρώθηση των κάδων οργανικών αποβλήτων, με στόχο την καταπολέμηση της αισθητικής όχλησης, την προστασία της δημόσιας υγείας, την πρώθηση της ανακύκλωσης και την εφαρμογή των αρχών της κυκλικής οικονομίας στα αστικά απορρίμματα.

Ήπειρος

Έργο 1:

Αναβάθμιση / βελτίωση των δικτύων ύδρευσης, ιδιαίτερα σε προορισμούς αυξημένης τουριστικής κίνησης που οι αντοχές του δικτύου δοκιμάζονται κατά την αιχμή της τουριστικής περιόδου (ενδεικτικά: Πάργα-Σύβοτα), και πρώθηση χρήσης έξυπνων εφαρμογών (έξυπνοι μετρητές) που συμβάλλουν στη βελτιστοποίηση διαδικασιών, στον έλεγχο διαρροών, στην εξοικονόμηση και την καλύτερη διαχείριση των υδατικών πόρων και στη βελτίωση της ποιότητας υδάτων. Βελτίωση βασικών υποδομών (αγωγών ύδρευσης και αποχέτευσης) σε οικισμούς Ηγουμενίτσας (Δημοτικής Ενότητας Μαργαριτίου) και Πρέβεζας (Βράχου, Λυγιάς, Ριζών)

Προσέγγιση Κοστολόγησης:

Το κόστος για τις ανωτέρω εργασίες δύναται να ανέλθει έως 4 εκ ευρώ/50 χλμ δικτύου.

Χρηματοδότηση: ΤΑΑ

Ιόνια Νησιά

Έργο 1:

Αντικατάσταση παλαιών δικτύων ύδρευσης που έχουν ως βάση τον αμιάντο, αναβάθμιση των δικτύων ύδρευσης, ανάπτυξη / αναβάθμιση του δικτύου αποχέτευσης και αξιοποίηση έξυπνων εφαρμογών που συμβάλλουν στη βελτιστοποίηση διαδικασιών και στην εξοικονόμηση πόρων (ειδικότερα το δίκτυο αποχέτευσης της Ζακύνθου παρουσιάζει υψηλή ανεπάρκεια, το οποίο περιορίζει τη δημιουργία νέων κλινών στο νησί).Υδροδότηση ορεινών περιοχών της Ζακύνθου και αναβάθμιση, συντήρηση και επέκταση δυναμικότητας της Μονάδας Βιολογικού Καθαρισμού

Προσέγγιση Κοστολόγησης:

Το κόστος για τις ανωτέρω εργασίες δύναται να ανέλθει έως 4 εκ ευρώ/50 χλμ δικτύου.

Χρηματοδότηση: ΤΑΑ

Οριζόντια Δράση:

Βελτίωση στη συλλογή, διαλογή και διαχείριση απορριμμάτων με παράλληλη επέκταση του δικτύου Πράσινων Σημείων, προώθηση της Διαλογής στην Πηγή, δημιουργία νέων Μονάδων Επεξεργασίας/Διαχείρισης Απορριμμάτων και Αστικών Στερεών Αποβλήτων και Μονάδων Επεξεργασίας Βιοαποβλήτων, επέκταση υποδομών μεταφόρτωσης, αναδιοργάνωση δικτύου κάδων απορριμμάτων και προώθηση των κάδων οργανικών αποβλήτων, με στόχο την καταπολέμηση της αισθητικής όχλησης, την προστασία της δημόσιας υγείας, την προώθηση της ανακύκλωσης και την εφαρμογή των αρχών της κυκλικής οικονομίας στα αστικά απορρίμματα.

Κρήτη

Έργο 1:

Πρώθηση κατασκευής νέων δικτύων και συστημάτων ύδρευσης καθώς και υλοποίησης έργων αναβάθμισης του δικτύου ύδρευσης επιστρατεύοντας τις έξυπνες εφαρμογές με τηλεμετρία και τηλε-έλεγχο διαρροών που θα ενισχύσουν ποσοτικά και ποιοτικά τους υδάτινους πόρους του νησιού και θα συμβάλλουν αποτελεσματικά στην εξοικονόμηση τους, Υλοποίηση στοχευμένων έργων για την πλήρωση κενών και την αντιμετώπιση ελλειμμάτων σε δίκτυα και ΕΕΛ, ιδιαίτερα σε σημαντικές παράκτιες τουριστικές περιοχές (Γεωργιούπολη, Αγία Πελαγία κτλ.) καθώς και σε περιοχές οικολογικά ευαίσθητες

Προσέγγιση Κοστολόγησης:

Το κόστος για τις ανωτέρω εργασίες δύναται να ανέλθει έως 4 εκ ευρώ/50 χλμ δικτύου.

Χρηματοδότηση: ΤΑΑ

Νότιο Αιγαίο/Δωδεκάνησα

Έργο 1:

-Ανάπτυξη νέων ή / και αναβάθμιση υφιστάμενων δικτύων αποχέτευσης, αναβάθμιση υφιστάμενων εγκαταστάσεων επεξεργασίας λυμάτων και νέες εγκαταστάσεις επεξεργασίας λυμάτων σε τουριστικές και οικολογικά ευαίσθητες περιοχές (Ενδεικτικά αναφέρουμε τα Δίκτυα Αποχέτευσης Ακαθάρτων Αντιμάχειας και Καμάριου Κέφαλου στην Κω)-Κατασκευή, επέκταση, αναβάθμιση ή / και αντικατάσταση παλαιών δικτύων ύδρευσης, μονάδες αφαλάτωσης και διύλισης, δεξαμενές αποθήκευσης νερού και ανάπτυξη συστημάτων ελέγχου διαρροών και παρακολούθησης της ποιότητας υδάτων

Προσέγγιση Κοστολόγησης:

Το κόστος για τις ανωτέρω εργασίες δύναται να ανέλθει έως 4 εκ ευρώ/50 χλμ δικτύου.

Χρηματοδότηση: ΤΑΑ

Οριζόντια Δράση:

Βελτίωση στη συλλογή, διαλογή και διαχείριση απορριμμάτων με παράλληλη επέκταση του δικτύου Πράσινων Σημείων, προώθηση της Διαλογής στην Πηγή, δημιουργία νέων Μονάδων Επεξεργασίας/Διαχείρισης Απορριμμάτων και Αστικών Στερεών Αποβλήτων και Μονάδων Επεξεργασίας Βιοαποβλήτων, επέκταση υποδομών μεταφόρτωσης, αναδιοργάνωση δικτύου κάδων απορριμμάτων και προώθηση των κάδων οργανικών αποβλήτων, με στόχο την καταπολέμηση της αισθητικής όχλησης, την προστασία της δημόσιας υγείας, την προώθηση της ανακύκλωσης και την εφαρμογή των αρχών της κυκλικής οικονομίας στα αστικά απορρίμματα.

Νότιο Αιγαίο/Κυκλάδες

Έργο 1:

Αναβάθμιση / βελτίωση των δικτύων ύδρευσης και αποχέτευσης, αναβάθμιση υφιστάμενων και ανάπτυξη νέων εγκαταστάσεων επεξεργασίας λυμάτων, ιδιαίτερα σε περιβαλλοντικά ευαίσθητες περιοχές και σε προορισμούς αυξημένης τουριστικής κίνησης που οι αντοχές του δικτύου δοκιμάζονται κατά την αιχμή της τουριστικής περιόδου (ενδεικτικά: Παροικιά της Πάρου, Σαντορίνη, Μύκονο), καθώς και συντήρηση υφιστάμενων ή / και ανάπτυξη νέων μονάδων αφαλάτωσης / διύλισης, δεξαμενών νερού, συστημάτων ελέγχου διαρροών / ποιότητας υδάτων και προώθηση χρήσης έξυπνων εφαρμογών (έξυπνοι μετρητές) που συμβάλλουν στη βελτιστοποίηση διαδικασιών και στην εξοικονόμηση πόρων

Προσέγγιση Κοστολόγησης:

Το κόστος για τις ανωτέρω εργασίες δύναται να ανέλθει έως 4 εκ ευρώ/50 χλμ δικτύου.

Έργο 2:

Μέτρα διαφύλαξης / διαχείρισης υδάτων και ενέργειας καθώς και μέτρα ευαισθητοποίησης επισκεπτών για τον αντίκτυπο του τουρισμού όσον αφορά την κατανάλωση νερού και ενέργειας για την εξασφάλιση συνεργασίας στην εφαρμογή βιώσιμων πρακτικών και αναβάθμιση των δικτύων ύδρευσης και αποχέτευσης, ιδιαίτερα μέσω της χρήσης έξυπνων εφαρμογών που συμβάλλουν στη βελτιστοποίηση διαδικασιών και στην εξοικονόμηση πόρων

Προσέγγιση Κοστολόγησης:

Το κόστος για τις ανωτέρω εργασίες δύναται να ανέλθει έως 4 εκ ευρώ/50 χλμ δικτύου.

Χρηματοδότηση: ΤΑΑ

Οριζόντια Δράση:

Αναβάθμιση των δομών υγείας (κτιριακή, υλικοτεχνική και ιατροτεχνολογική αναβάθμιση) και των υπηρεσιών τους, βελτίωση της λειτουργίας τους (ασφάλεια, καθαριότητα κλπ) , ενίσχυση του ανθρώπινου δυναμικού και του εξοπλισμού Νοσοκομείων και μονάδων πρωτοβάθμιας υγείας στον προορισμό και ενίσχυση του ΕΚΑΒ με προσωπικό και μέσα μεταφοράς (οδηγοί, διασώστες, ασθενοφόρα και άλλα μέσα διακομιδών και ταχείας ανταπόκρισης- μηχανές) προκειμένου να ανταποκρίνονται στις ανάγκες του τοπικού πληθυσμού αλλά και τις αυξημένες ανάγκες της τουριστικής περιόδου.

Βόρειο Αιγαίο

Έργο 1:

Αναβάθμιση των δομών υγείας (κτιριακή, υλικοτεχνική και ιατροτεχνολογική αναβάθμιση) και των υπηρεσιών τους, βελτίωση της λειτουργίας τους (ασφάλεια, καθαριότητα κλπ) , ενίσχυση του ανθρώπινου δυναμικού και του εξοπλισμού Νοσοκομείων και μονάδων πρωτοβάθμιας υγείας στα νησιά του προορισμού και ενίσχυση του ΕΚΑΒ με προσωπικό και μέσα μεταφοράς (οδηγοί, διασώστες, ασθενοφόρα και άλλα μέσα διακομιδών και ταχείας ανταπόκρισης- μηχανές) προκειμένου να ανταποκρίνονται στις ανάγκες του τοπικού πληθυσμού αλλά και τις αυξημένες ανάγκες της τουριστικής περιόδου.

Προσέγγιση Κοστολόγησης:

Κτιριακή, υλικοτεχνική και ιατροτεχνολογική αναβάθμιση: 2εκ ευρώ, Ενίσχυση ΕΚΑΒ Ασθενοφόρο 100.000 , Μηχανή 20.000, Προσωπικό (οδηγοί, διασώστες): 70.000/έτος

Χρηματοδότηση: ΤΑΑ

Κρήτη

Έργο 1:

Δράσεις ενίσχυσης υποδομών υγείας, όπως: Αναβάθμιση και ενίσχυση του υλικοτεχνικού, ιατροτεχνολογικού και βιοϊατρικού εξοπλισμού των νοσοκομείων και των κυριότερων Κέντρων Υγείας της Κρήτης που θα υποστηρίξουν και θα αναβαθμίσουν τις παρεχόμενες υπηρεσίες υγείας στο νησί, καλύπτοντας τις ανάγκες του τοπικού πληθυσμού αλλά και τις αυξημένες ανάγκες της τουριστικής περιόδου. Ενίσχυση του ΕΚΑΒ με προσωπικό και μέσα μεταφοράς (διασώστες, ασθενοφόρα, και μονάδες έγκαιρης επέμβασης-μηχανές)

Προσέγγιση Κοστολόγησης:

Η αναβάθμιση εξοπλισμού νοσοκομείου δύναται να ξεπεράσει τα 2εκ ευρώ. Ενίσχυση ΕΚΑΒ Ασθενοφόρο 100.000 , Μηχανή 20.000, Προσωπικό (οδηγοί, διασώστες): 70.000/έτος (https://vardakeio.gov.gr/espa_1/)

Χρηματοδότηση: ΤΑΑ

Οριζόντια Δράση:

Αναβάθμιση των δομών υγείας (κτιριακή, υλικοτεχνική και ιατροτεχνολογική αναβάθμιση) και των υπηρεσιών τους, βελτίωση της λειτουργίας τους (ασφάλεια, καθαριότητα κλπ) , ενίσχυση του ανθρώπινου δυναμικού και του εξοπλισμού Νοσοκομείων και μονάδων πρωτοβάθμιας υγείας στον προορισμό και ενίσχυση του ΕΚΑΒ με προσωπικό και μέσα μεταφοράς (οδηγοί, διασώστες, ασθενοφόρα και άλλα μέσα διακομιδών και ταχείας ανταπόκρισης- μηχανές) προκειμένου να ανταποκρίνονται στις ανάγκες του τοπικού πληθυσμού αλλά και τις αυξημένες ανάγκες της τουριστικής περιόδου.

Ιόνια Νησιά

Έργο 1:

Βελτίωση των ιατρικών υποδομών με στελέχωση όλων των βασικών ειδικοτήτων και αναβάθμιση του ιατρικού εξοπλισμού στα κέντρα υγείας και τα νοσοκομεία του προορισμού

Προσέγγιση Κοστολόγησης:

Ενίσχυση ΕΚΑΒ Ασθενοφόρο 100.000 , Μηχανή 20.000, Προσωπικό (οδηγοί, διασώστες): 70.000/έτος

Έργο 2:

Αναβάθμιση των δομών υγείας (κτιριακή, υλικοτεχνική και ιατροτεχνολογική αναβάθμιση) και των υπηρεσιών τους, βελτίωση της λειτουργίας τους (ασφάλεια, καθαριότητα κτλ.) και ενίσχυση του ανθρώπινου δυναμικού των νοσοκομείων και των μονάδων πρωτοβάθμιας υγείας στα νησιά του Ιονίου, προκειμένου να ανταποκρίνονται στις ανάγκες του τοπικού πληθυσμού αλλά και τις αυξημένες ανάγκες της τουριστικής περιόδου Ενίσχυση του ΕΚΑΒ στα Ιόνια Νησιά με προσωπικό και μέσα μεταφοράς

Προσέγγιση Κοστολόγησης:

Ενίσχυση ΕΚΑΒ Ασθενοφόρο 100.000 , Μηχανή 20.000, Προσωπικό (οδηγοί, διασώστες): 70.000/έτος

Χρηματοδότηση: ΤΑΑ

ΓΣΚ 9-Αναβάθμιση και εμπλουτισμός τουριστικών προϊόντων και υπηρεσιών και ενίσχυση προώθησης και προβολής τους

Οριζόντια Δράση:

Εφαρμογή ολοκληρωμένης και δυναμικής στρατηγικής επικοινωνίας, προβολής και προώθησης εστιασμένη στον διακριτό προορισμό, στο πλαίσιο ανάπτυξης Περιφερειακού Οργανισμού Διαχείρισης Προορισμού (DMO), στα προϊόντα προς ανάπτυξη και στις βασικές αγορές στόχους του προορισμού ανά προϊόν, με τη χρήση κατάλληλου συνδυασμού καναλιών προβολής & προώθησης και προωθητικού υλικού / μέσων (π.χ. ταξιδιωτικές εκδόσεις / οδηγοί, καμπάνιες στα μέσα κοινωνικής δικτύωσης) και χρήση σύγχρονων ψηφιακών εργαλείων για την αναγνώριση και προσέγγιση στοχευμένων τμημάτων πελατείας. Συνεργασία με τα κεντρικά και ευρωπαϊκά γραφεία του ΕΟΤ, την Marketing Greece και τις εταιρείες δημοσίων σχέσεων με σκοπό να διασφαλιστεί ότι κατάλληλα διαφοροποιημένα μηνύματα (δελτία τύπου, ιστολόγια, vlogs) διανέμονται σε στοχευμένα μέσα ενημέρωσης για καταναλωτές και τον ταξιδιωτικό κλάδο σε βασικές αγορές αλλά και να ενθαρρυνθούν οι επισκέψεις εκπροσώπων του τύπου/ bloggers/ ατόμων με επιρροή στον προορισμό, τους οποίους θα πρέπει να φιλοξενήσουν οι πράκτορες εισερχόμενου τουρισμού στην Περιφέρεια.

Αττική

Έργο 1:

Ανάπτυξη Οργανισμού Διαχείρισης Προορισμού (DMO) και εφαρμογή ολοκληρωμένης και δυναμικής στρατηγικής επικοινωνίας εστιασμένη στα τουριστικά προϊόντα προς ανάπτυξη στον προορισμό «Αθήνα» και στις βασικές αγορές στόχους ανά προϊόν, με τη χρήση κατάλληλου συνδυασμού καναλιών προβολής & προώθησης και προωθητικού υλικού / μέσων (π.χ. ταξιδιωτικές εκδόσεις / οδηγοί, καμπάνιες στα μέσα κοινωνικής δικτύωσης) και χρήση σύγχρονων ψηφιακών εργαλείων για την αναγνώριση και προσέγγιση στοχευμένων τμημάτων πελατείας

Προσέγγιση Κοστολόγησης:

Δημιουργία Οργανισμού Διαχείρισης Προορισμού-Π/Υ 450.000,00 ευρώ (<https://money-tourism.gr/perifereia-ionion-nison-ekponisi-schedioy-drasis-ton-toyrismo-dimioyrgia-organismoy-diacheirisis-proorismoy/>)

Έργο 2:

Εφαρμογή ολοκληρωμένης και δυναμικής στρατηγικής επικοινωνίας, προβολής και προώθησης της «Αθηναϊκής Ριβιέρα» ως διακριτού αλλά συνδεδεμένου με την Αθήνα προορισμού στο πλαίσιο ανάπτυξης Οργανισμού Διαχείρισης Προορισμού (DMO) για τον προορισμό ομπρέλα «Αθήνα» και εστιασμένη στα τουριστικά προϊόντα προς ανάπτυξη στην Αθηναϊκή Ριβιέρα καθώς και στις βασικές αγορές στόχους ανά προϊόν, με τη χρήση κατάλληλου συνδυασμού καναλιών προβολής & προώθησης και προωθητικού υλικού / μέσων (π.χ. ταξιδιωτικές εκδόσεις / οδηγοί, καμπάνιες στα μέσα κοινωνικής δικτύωσης) και χρήση σύγχρονων ψηφιακών εργαλείων για την αναγνώριση και προσέγγιση στοχευμένων τμημάτων πελατείας

Προσέγγιση Κοστολόγησης:

Το κόστος για την εφαρμογή ολοκληρωμένης και δυναμικής στρατηγικής επικοινωνίας, προβολής και προώθησης δύναται να ανέλθει στο 1εκ ευρώ ανά έτος. (<https://www.newsbeast.gr/travel/arthro/2206179/touristiki-kampania-apo-tin-periferia-attikis>)

Χρηματοδότηση: ΤΑΑ

ΓΣΚ 9-Αναβάθμιση και εμπλουτισμός τουριστικών προϊόντων και υπηρεσιών και ενίσχυση προώθησης και προβολής τους

Οριζόντια Δράση:

Εφαρμογή ολοκληρωμένης και δυναμικής στρατηγικής επικοινωνίας, προβολής και προώθησης εστιασμένη στον διακριτό προορισμό, στο πλαίσιο ανάπτυξης Περιφερειακού Οργανισμού Διαχείρισης Προορισμού (DMO), στα προϊόντα προς ανάπτυξη και στις βασικές αγορές στόχους του προορισμού ανά προϊόν, ...

Αττική

Έργο 3:

Εκπόνηση ενός ολοκληρωμένου σχεδίου διεθνούς τουριστικής προβολής των νησιών του Αργοσαρωνικού, που θα περιλαμβάνει δράσεις όπως συμμετοχές σε Διεθνείς Εκθέσεις, συνέργειες με τον ΕΟΤ, το Υπουργείο Τουρισμού και την Περιφέρεια, Ένταξη στον Οργανισμό Διαχείρισης Προορισμού (DMO) του προορισμού «Αθήνα» των Νησιών του Αργοσαρωνικού ως διακριτού προορισμού και εφαρμογή ολοκληρωμένης και δυναμικής στρατηγικής επικοινωνίας εστιασμένη στα τουριστικά προϊόντα προς ανάπτυξη και στις βασικές αγορές στόχους ανά προϊόν, με τη χρήση κατάλληλου συνδυασμού καναλιών προβολής & προώθησης και προωθητικού υλικού / μέσων (π.χ. ταξιδιωτικές εκδόσεις / οδηγοί, καμπάνιες στα μέσα κοινωνικής δικτύωσης) και χρήση σύγχρονων ψηφιακών εργαλείων για την αναγνώριση και προσέγγιση στοχευμένων τμημάτων πελατείας

Προσέγγιση Κοστολόγησης:

Το κόστος για την εφαρμογή ολοκληρωμένης και δυναμικής στρατηγικής επικοινωνίας, προβολής και προώθησης δύναται να ανέλθει στο 1εκ ευρώ ανά έτος. (<https://www.newsbeast.gr/travel/arthro/2206179/touristiki-kampania-apo-tin-periferia-attikis>)

Χρηματοδότηση: ΤΑΑ

Δυτική Μακεδονία

Έργο 1:

Ανάπτυξη Οργανισμού Διαχείρισης Προορισμού (DMO) και εφαρμογή ολοκληρωμένης και δυναμικής στρατηγικής επικοινωνίας εστιασμένη στις βασικές αγορές στόχους ανά προϊόν, με τη χρήση κατάλληλου συνδυασμού καναλιών προβολής & προώθησης και προωθητικού υλικού

Προσέγγιση Κοστολόγησης:

Δημιουργία Οργανισμού Διαχείρισης Προορισμού-Π/Υ 450.000,00 ευρώ (<https://money-tourism.gr/perifereia-ionion-nison-ekpronisi-schedioy-drasis-ton-toyrismo-dimioyrgia-organismoy-diacheirisis-proorismoy/>)

Χρηματοδότηση: ΤΑΑ

ΓΣΚ 9-Αναβάθμιση και εμπλουτισμός τουριστικών προϊόντων και υπηρεσιών και ενίσχυση προώθησης και προβολής τους

Οριζόντια Δράση:

Εφαρμογή ολοκληρωμένης και δυναμικής στρατηγικής επικοινωνίας, προβολής και προώθησης εστιασμένη στον διακριτό προορισμό, στο πλαίσιο ανάπτυξης Περιφερειακού Οργανισμού Διαχείρισης Προορισμού (DMO), στα προϊόντα προς ανάπτυξη και στις βασικές αγορές στόχους του προορισμού ανά προϊόν, ...

Κρήτη

Έργο 1:

Δράσεις προώθησης, προβολής και ενίσχυσης εξωστρέφειας του προορισμού, όπως: Εκπόνηση ενός ολοκληρωμένου σχεδίου τοπικής τουριστικής προβολής του brand «Κρήτη» προωθώντας την ποικιλομορφία και το πλήθος επιλογών που προσφέρει ο προορισμός, που θα περιλαμβάνει δράσεις όπως συμμετοχές σε Διεθνείς Εκθέσεις, συνέργειες με τον ΕΟΤ και την Marketing Greece, το Υπουργείο Τουρισμού και την Περιφέρεια και θα έχει ως στόχο τη ανάδειξη νέων πόλων τουριστικής ανάπτυξης, ιδίως στην ενδοχώρα του νησιού και στη Νότια Κρήτη και Εφαρμογή ολοκληρωμένης και δυναμικής στρατηγικής επικοινωνίας, προβολής και προώθησης του προορισμού «Κρήτη» στο πλαίσιο ανάπτυξης του Περιφερειακού Οργανισμού Διαχείρισης Προορισμού (DMO), εστιασμένη στα τουριστικά προϊόντα προς ανάπτυξη του προορισμού και στις βασικές αγορές στόχους ανά προϊόν, με τη χρήση κατάλληλου συνδυασμού καναλιών προβολής & προώθησης και προωθητικού υλικού / μέσων (π.χ. ταξιδιωτικές εκδόσεις / οδηγοί, καμπάνιες στα μέσα κοινωνικής δικτύωσης) και χρήση σύγχρονων ψηφιακών εργαλείων για την αναγνώριση και προσέγγιση στοχευμένων τμημάτων πελατείας, Συνεργασία με τα κεντρικά και κατά τόπους ευρωπαϊκά γραφεία του ΕΟΤ, την Marketing Greece και τις εταιρείες δημοσίων σχέσεων με σκοπό να διασφαλιστεί ότι κατάλληλα διαφοροποιημένα μηνύματα (δελτία τύπου, ιστολόγια, vlogs κ.α.) διανέμονται σε στοχευμένα μέσα ενημέρωσης για τους τουρίστες και τις επιχειρήσεις του ταξιδιωτικού κλάδου σε βασικές αγορές, αλλά και την ενθάρρυνση επισκέψεων εκπροσώπων του τύπου/ bloggers/ ατόμων με επιρροή, τους οποίους θα πρέπει να φιλοξενήσουν οι πράκτορες εισερχόμενου τουρισμού στον προορισμό, Αξιοποίηση ταξιδιών εξοικείωσης ξένων εκπροσώπων του ταξιδιωτικού κλάδου στον προορισμό, αναδεικνύοντας όλο το εύρος των τουριστικών πόλων του προορισμού, Οργάνωση, ανάπτυξη και προώθηση του νεοϊδρυθέντος (Φθινόπωρο 2019) Film Office για την προώθηση της Κρήτης ως κινηματογραφικού προορισμού και ανάπτυξη συνεργειών με σχετικούς φορείς

Προσέγγιση Κοστολόγησης:

Δημιουργία Οργανισμού Διαχείρισης Προορισμού-Π/Υ 450.000,00 ευρώ (<https://money-tourism.gr/perifereia-ionion-nison-ekponisi-schedioly-drasis-ton-toyrismo-dimioyrgia-organismoy-diacheirisis-proorismoy/>), Το κόστος για την εφαρμογή ολοκληρωμένης και δυναμικής στρατηγικής επικοινωνίας, προβολής και προώθησης δύναται να ανέλθει στο 1εκ ευρώ ανά έτος. (<https://www.newsbeast.gr/travel/arthro/2206179/touristiki-kampania-apo-tin-periferia-attikis>)

Χρηματοδότηση: ΤΑΑ

ΓΣΚ 9-Αναβάθμιση και εμπλουτισμός τουριστικών προϊόντων και υπηρεσιών και ενίσχυση προώθησης και προβολής τους

Οριζόντια Δράση:

Εφαρμογή ολοκληρωμένης και δυναμικής στρατηγικής επικοινωνίας, προβολής και προώθησης εστιασμένη στον διακριτό προορισμό, στο πλαίσιο ανάπτυξης Περιφερειακού Οργανισμού Διαχείρισης Προορισμού (DMO), στα προϊόντα προς ανάπτυξη και στις βασικές αγορές στόχους του προορισμού ανά προϊόν, ...

Νότιο Αιγαίο/Δωδεκάνησα

Έργο 1:

Εκπόνηση ενός ολοκληρωμένου σχεδίου τοπικής τουριστικής προβολής που θα περιλαμβάνει δράσεις όπως συμμετοχές σε Διεθνείς Εκθέσεις, συνέργειες με τα κεντρικά και κατά τόπους ευρωπαϊκά γραφεία του ΕΟΤ, την Marketing Greece, εταιρείες δημοσίων σχέσεων, το Υπουργείο Τουρισμού και την Περιφέρεια και εφαρμογή ολοκληρωμένης και δυναμικής στρατηγικής επικοινωνίας και προώθησης του διακριτού προορισμού / brand «Κω» ως διακριτό μέρος του προορισμού ομπρέλα «Δωδεκάνησα» στο πλαίσιο ανάπτυξης του Περιφερειακού Οργανισμού Διαχείρισης Προορισμού (DMO), με εστίαση στα τουριστικά προϊόντα προς ανάπτυξη του προορισμού και στις βασικές αγορές στόχους ανά προϊόν, με τη χρήση κατάλληλου συνδυασμού καναλιών προβολής & προώθησης και προωθητικού υλικού / μέσων (π.χ. ταξιδιωτικές εκδόσεις / οδηγοί, καμπάνιες στα μέσα κοινωνικής δικτύωσης) και χρήση σύγχρονων εργαλείων για την αναγνώριση και προσέγγιση στοχευμένων τμημάτων πελατείας

Προέγγιση Κοστολόγησης:

Δημιουργία Οργανισμού Διαχείρισης Προορισμού-Π/Υ 450.000,00 ευρώ (<https://money-tourism.gr/perifereia-ionion-nison-ekponisi-schediyo-drasis-ton-toyrismo-dimioyrgia-organismoy-diacheirisis-proorismoy/>), Το κόστος για την εφαρμογή ολοκληρωμένης και δυναμικής στρατηγικής επικοινωνίας, προβολής και προώθησης δύναται να ανέλθει στο 1εκ ευρώ ανά έτος. (<https://www.newsbeast.gr/travel/arthro/2206179/touristiki-kampania-apo-tin-periferia-attikis>)

Έργο 2:

Προβολή και προώθηση της Κω ως MICE προορισμού από το DMO Δωδεκανήσου (π.χ. συμμετοχή σε συνέδρια και εκθέσεις, έκδοση εξειδικευμένων οδηγών), κατάθεση επίσημων προτάσεων ώστε να εξασφαλιστεί η διοργάνωση εκδηλώσεων και παροχή συμβουλευτικών υπηρεσιών σε επιχειρήσεις / οργανισμούς που επιδιώκουν να διοργανώσουν συνέδρια / εκδηλώσεις στον προορισμό (π.χ. υποστήριξη στην εύρεση κατάλληλου συνεδριακού χώρου, διοργάνωση επιτόπιων επισκέψεων / επιθεωρήσεων, συντονισμό διαμονής, παροχή πληροφοριακού υλικού για τον προορισμό στους συνέδρους, πολυκαναλική προώθηση της εκδήλωσης και οργάνωση επιτροπών υποδοχής για τους συνέδρους)-Δημιουργία ολοκληρωμένου οδηγού και σχετικού πληροφοριακού υλικού το οποίο μπορεί να χρησιμοποιηθεί από τους επαγγελματίες του τουρισμού (π.χ. PCOs, DMCs, event organizers) για την κατάθεση προσφορών με σκοπό την προσέλκυση συνεδρίων, εκδηλώσεων, οργανώσεων -Προώθηση μεγαλύτερης συνεργασίας και συντονισμού μεταξύ των ενδιαφερόμενων φορέων (PCOs), των τοπικών φορέων(Δήμος, Περιφέρεια), καθώς και φορέων της τοπικής οικονομίας και κοινωνίας που σχετίζονται με τη διοργάνωση συνεδρίων, για την προσέλκυση συνεδριακών διοργανώσεων μεγάλης εμβέλειας

Προέγγιση Κοστολόγησης:

Χωρίς Κοστολόγηση

Χρηματοδότηση: ΤΑΑ

ΓΣΚ 9-Αναβάθμιση και εμπλουτισμός τουριστικών προϊόντων και υπηρεσιών και ενίσχυση προώθησης και προβολής τους

Οριζόντια Δράση:

Εφαρμογή ολοκληρωμένης και δυναμικής στρατηγικής επικοινωνίας, προβολής και προώθησης εστιασμένη στον διακριτό προορισμό, στο πλαίσιο ανάπτυξης Περιφερειακού Οργανισμού Διαχείρισης Προορισμού (DMO), στα προϊόντα προς ανάπτυξη και στις βασικές αγορές στόχους του προορισμού ανά προϊόν, ...

Νότιο Αιγαίο/Δωδεκάνησα

Έργο 3:

Εκπόνηση ενός ολοκληρωμένου σχεδίου τοπικής τουριστικής προβολής που θα περιλαμβάνει δράσεις όπως συμμετοχές σε Διεθνείς Εκθέσεις, συνέργειες με τα κεντρικά και κατά τόπους ευρωπαϊκά γραφεία του ΕΟΤ, την Marketing Greece, εταιρείες δημοσίων σχέσεων, το Υπουργείο Τουρισμού και την Περιφέρεια και εφαρμογή ολοκληρωμένης και δυναμικής στρατηγικής επικοινωνίας και προώθησης του διακριτού προορισμού / brand «Κω» ως διακριτό μέρος του προορισμού ομπρέλα «Δωδεκάνησα» στο πλαίσιο ανάπτυξης του Περιφερειακού Οργανισμού Διαχείρισης Προορισμού (DMO), με εστίαση στα τουριστικά προϊόντα προς ανάπτυξη του προορισμού και στις βασικές αγορές στόχους ανά προϊόν, με τη χρήση κατάλληλου συνδυασμού καναλιών προβολής & προώθησης και προωθητικού υλικού / μέσων (π.χ. ταξιδιωτικές εκδόσεις / οδηγοί, καμπάνιες στα μέσα κοινωνικής δικτύωσης) και χρήση σύγχρονων εργαλείων για την αναγνώριση και προσέγγιση στοχευμένων τμημάτων πελατείας

Προσέγγιση Κοστολόγησης:

Το κόστος για την εφαρμογή ολοκληρωμένης και δυναμικής στρατηγικής επικοινωνίας, προβολής και προώθησης δύναται να ανέλθει στο 1εκ ευρώ ανά έτος. (<https://www.newsbeast.gr/travel/arthro/2206179/touristiki-kampania-apo-tin-periferia-attikis>)

Έργο 4:

Εκπόνηση ενός ολοκληρωμένου σχεδίου τοπικής τουριστικής προβολής που θα περιλαμβάνει δράσεις όπως συμμετοχές σε Διεθνείς Εκθέσεις, συνέργειες με τον ΕΟΤ, την Marketing Greece, τις εταιρείες δημοσίων σχέσεων, το Υπουργείο Τουρισμού και την Περιφέρεια και εφαρμογή ολοκληρωμένης και δυναμικής στρατηγικής επικοινωνίας και προώθησης του διακριτού προορισμού / brand «Ρόδος» ως διακριτό μέρος του προορισμού ομπρέλα «Δωδεκάνησα» στο πλαίσιο ανάπτυξης του Περιφερειακού Οργανισμού Διαχείρισης Προορισμού (DMO) με εστίαση στα τουριστικά προϊόντα προς ανάπτυξη του προορισμού και στις βασικές αγορές στόχους ανά προϊόν, με τη χρήση κατάλληλου συνδυασμού καναλιών προβολής & προώθησης και προωθητικού υλικού / μέσων (π.χ. ταξιδιωτικές εκδόσεις / οδηγοί, καμπάνιες στα μέσα κοινωνικής δικτύωσης) και χρήση σύγχρονων ψηφιακών εργαλείων για την αναγνώριση και προσέγγιση στοχευμένων τμημάτων πελατείας

Προσέγγιση Κοστολόγησης:

Το κόστος για την εφαρμογή ολοκληρωμένης και δυναμικής στρατηγικής επικοινωνίας, προβολής και προώθησης δύναται να ανέλθει στο 1εκ ευρώ ανά έτος. (<https://www.newsbeast.gr/travel/arthro/2206179/touristiki-kampania-apo-tin-periferia-attikis>)

Χρηματοδότηση: ΤΑΑ

Οριζόντια Δράση:

Δράσεις βελτίωσης και εκσυγχρονισμού των υποδομών του πολιτιστικού/θρησκευτικού τουρισμού, όπως: Συντήρηση/αναβάθμιση/εκσυγχρονισμός/ανάδειξη αρχαιολογικών χώρων, μουσείων, χώρων πολιτιστικής- θρησκευτικής κληρονομιάς (αναβάθμιση φωτισμού, τουριστικής σήμανσης, χώρων υποδοχής και εμπορικών δραστηριοτήτων/πωλητηρίων, καφέ και εστιατορίων, χώρων υγιεινής και καθαριότητας, πρόσβασης των πολιτιστικών πόρων και χώρων πάρκινγκ, με ιδιαίτερη μνεία για ΑΜΕΑ κα άτομα μειωμένης κινητικότητας κλπ), Εκσυγχρονισμός και βελτίωση εξοπλισμού μουσείων και πολιτιστικών κτιρίων, Ενέργειες για την αποκατάσταση και επισκεψιμότητα μνημείων και αρχαιολογικών χώρων και ενίσχυση τους με τα κατάλληλα αφηγηματικά εργαλεία.

Ανατολική Μακεδονία-Θράκη

Έργο 1:

Δράσεις για τη συντήρηση/αναβάθμιση/εκσυγχρονισμός/ανάδειξη αρχαιολογικών χώρων, μουσείων, χώρων πολιτιστικής- θρησκευτικής κληρονομιάς (αναβάθμιση φωτισμού, τουριστικής σήμανσης, χώρων υποδοχής και πρόσβασης των πολιτιστικών πόρων)

Προσέγγιση Κοστολόγησης:

Χωρίς Κοστολόγηση

Έργο 2:

Δράσεις για την προστασία, συντήρηση και ανάδειξη των θρησκευτικών μνημείων της Χριστιανικής και Μουσουλμανικής Θρησκείας και της πολυπολιτισμικότητας του προορισμού.
. Προώθηση της υλοποίησης μελέτης εφαρμογής και την ανακατασκευή στέγης στο Τέμενος Βαγιαζήτ.

Προσέγγιση Κοστολόγησης:

Χωρίς Κοστολόγηση

Χρηματοδότηση: ΤΑΑ

Στερεά Ελλάδα

Έργο 1:

Δράσεις για τη βελτίωση των υποστηρικτικών υποδομών σε πολιτιστικούς χώρους όπως καφετέριες και εστιατόρια, χώροι υγιεινής σύμφωνα με τις αρχές του σύγχρονου πολιτιστικού μάνατζμεντ και την προσφορά ολοκληρωμένης εμπειρίας και δημιουργία σύγχρονων εκθεσιακών χώρων και gift shops και ανάπτυξη συνεργασιών με καταξιωμένους καλλιτέχνες για τη δημιουργία αναμνηστικών αντικειμένων υψηλής αισθητικής. Προώθηση διευρυμένου ωραρίου στους αρχαιολογικούς χώρους και τα μουσεία.

Προσέγγιση Κοστολόγησης:

Εκσυγχρονισμός και βελτίωση υποδομών και εξοπλισμού μουσείων : Έως 3εκ ευρώ .(https://www.huffingtonpost.gr/entry/erya-29-ekat-yia-anavathmise-eperesion-stoes-episkeptos-archaiologikon-choron-kai-moeseion_gr_6278ec47e4b046ad0d7ea323)

Χρηματοδότηση: ΤΑΑ

Οριζόντια Δράση:

Δράσεις βελτίωσης και εκσυγχρονισμού των υποδομών του πολιτιστικού/θρησκευτικού τουρισμού, όπως: Συντήρηση/αναβάθμιση/εκσυγχρονισμός/ανάδειξη αρχαιολογικών χώρων, μουσείων, χώρων πολιτιστικής- θρησκευτικής κληρονομιάς (αναβάθμιση φωτισμού, τουριστικής σήμανσης, χώρων υποδοχής και εμπορικών δραστηριοτήτων/πωλητηρίων, καφέ και εστιατορίων, χώρων υγιεινής και καθαριότητας, πρόσβασης των πολιτιστικών πόρων και χώρων πάρκινγκ, με ιδιαίτερη μνεία για ΑΜΕΑ κα άτομα μειωμένης κινητικότητας κλπ), Εκσυγχρονισμός και βελτίωση εξοπλισμού μουσείων και πολιτιστικών κτιρίων, Ενέργειες για την αποκατάσταση και επισκεψιμότητα μνημείων και αρχαιολογικών χώρων και ενίσχυση τους με τα κατάλληλα αφηγηματικά εργαλεία.

Αττική

Έργο 1:

Προστασία του φυσικού και αρχαιολογικού τοπίου από δραστηριότητες, οι οποίες δυνητικά υποβαθμίζουν/ αλλοιώνουν τα μνημεία πολιτιστικής κληρονομιάς. Ενδεικτικά αναφέρουμε τον Τύμβο των Σαλαμινομάχων στη Σαλαμίνα.

Προσέγγιση Κοστολόγησης:

Χωρίς Κοστολόγηση

Έργο 2:

Δράσεις ενοποίησης και διασύνδεσης των πόρων πολιτιστικού και θρησκευτικού τουρισμού, όπως: Ενοποίηση και ανάδειξη αρχαιολογικών μνημείων και πόλων πολιτιστικού, θρησκευτικού και ιστορικού ενδιαφέροντος σε κάθε νησί, Προώθηση του οδοιπορικού θρησκευτικού τουρισμού μέσω συνέργειας της Ιεράς Συνόδου της Εκκλησίας της Ελλάδος και του Υπουργείου Τουρισμού, για την αποτελεσματικότερη ανάδειξη των προορισμών θρησκευτικού ενδιαφέροντος του Αργοσαρωνικού(ενδεικτικά αναφέρουμε τη Μονή Παναγίας Φανερωμένης στη Σαλαμίνα, τη Μονή Αγίου Νεκταρίου και την Παναγία τη Χρυσολέοντισσα στην Αίγινα, το Μοναστήρι Ζωοδόχου Πηγής στον Πόρο, τη βυζαντινή εκκλησία της Αγίας Τριάδας στις Σπέτσες κ.α.

Προσέγγιση Κοστολόγησης:

Χωρίς Κοστολόγηση

Χρηματοδότηση: ΤΑΑ

Οριζόντια Δράση:

Δράσεις βελτίωσης και εκσυγχρονισμού των υποδομών του πολιτιστικού/θρησκευτικού τουρισμού, όπως: Συντήρηση/αναβάθμιση/εκσυγχρονισμός/ανάδειξη αρχαιολογικών χώρων, μουσείων, χώρων πολιτιστικής- θρησκευτικής κληρονομιάς (αναβάθμιση φωτισμού, τουριστικής σήμανσης, χώρων υποδοχής και εμπορικών δραστηριοτήτων/πωλητηρίων, καφέ και εστιατορίων, χώρων υγιεινής και καθαριότητας, πρόσβασης των πολιτιστικών πόρων και χώρων πάρκινγκ, με ιδιαίτερη μνεία για ΑΜΕΑ κα άτομα μειωμένης κινητικότητας κλπ), Εκσυγχρονισμός και βελτίωση εξοπλισμού μουσείων και πολιτιστικών κτιρίων, Ενέργειες για την αποκατάσταση και επισκεψιμότητα μνημείων και αρχαιολογικών χώρων και ενίσχυση τους με τα κατάλληλα αφηγηματικά εργαλεία.

Βόρειο Αιγαίο

Έργο 1:

Δράσεις βελτίωσης των βασικών πολιτιστικών υποδομών και συγκεκριμένα:- Διερεύνηση ωραρίου λειτουργίας των αρχαιολογικών χώρων και μουσείων τους μήνες εκτός περιόδου αιχμής- Προώθηση και εμπλουτισμός των υπαρχουσών ενεργειών για την ενίσχυση της ψηφιοποίησης της πολιτιστικής κληρονομιάς-Τοποθέτηση διακριτικών ταμπελών/ δίγλωσσων πινακίδων σε κομβικά σημεία των οικισμών των νησιών που θα καθοδηγούν τους επισκέπτες προς το λιμάνι, τα λεωφορεία, πολιτιστικούς χώρους κ.α. ώστε ο επισκέπτης να αισθάνεται ασφάλεια στον προορισμό

Προσέγγιση Κοστολόγησης:

Το κόστος προμήθειας πινακίδων κυμαίνεται από 20-40€/τεμάχιο

(<https://www.autogram.gr/index.php/%CF%80%CF%81%CE%BF%CF%8A%CF%8C%CE%BD%CF%84%CE%B1/%CE%BA%CE%B1%CF%84%CE%B1%CF%83%CE%BA%CE%B5%CF%85%CE%AD%CF%82/%CF%80%CE%B9%CE%BD%CE%B1%CE%BA%CE%AF%CE%B4%CE%B5%CF%82/%CE%BA%CE%BF%CF%83%CF%84%CE%BF%CE%BB%CF%8C%CE%B3%CE%B7%CF%83%CE%B7-%CF%80%CE%B9%CE%BD%CE%B1%CE%BA%CE%AF%CE%B4%CF%89%CE%BD>)

Έργο 2:

Δράσεις προστασίας και ανάδειξης κτιριακού αποθέματος και συγκεκριμένα:-Συντήρηση και προβολή τόσο των παραδοσιακών οικισμών των νησιών, όσο και των διατηρητέων κτιρίων τους, καθώς αποτελούν αναπόσπαστο κομμάτι της πολιτιστικής και αρχιτεκτονικής φυσιογνωμίας τους-Ανάδειξη και αξιοποίηση των αντι-πειρατικών «βραχόσπιτων» στην Ικάρια, τα οποία δημιουργήθηκαν περίπου το 1700μ.Χ. τότε που οι κάτοικοι ζούσαν με τον φόβο των πειρατικών επιδρομών. Αποτελούν μοναδικά κτίσματα, τα οποία είναι απολύτως ενταγμένα στο φυσικό τοπίο και παρουσιάζουν εξαιρετικό ενδιαφέρον

Προσέγγιση Κοστολόγησης:

Το κόστος ανάπλασης πρόσοψης κτιρίου κυμαίνεται στα 200€/τ.μ.. Το κόστος ανακαίνισης ιστορικών-διατηρητέων κτιρίων κυμαίνεται από 450-650€/τ.μ.

Χρηματοδότηση: ΤΑΑ

Οριζόντια Δράση:

Δράσεις βελτίωσης και εκσυγχρονισμού των υποδομών του πολιτιστικού/θρησκευτικού τουρισμού, όπως: Συντήρηση/αναβάθμιση/εκσυγχρονισμός/ανάδειξη αρχαιολογικών χώρων, μουσείων, χώρων πολιτιστικής- θρησκευτικής κληρονομιάς (αναβάθμιση φωτισμού, τουριστικής σήμανσης, χώρων υποδοχής και εμπορικών δραστηριοτήτων/πωλητηρίων, καφέ και εστιατορίων, χώρων υγιεινής και καθαριότητας, πρόσβασης των πολιτιστικών πόρων και χώρων πάρκινγκ, με ιδιαίτερη μνεία για ΑΜΕΑ κα άτομα μειωμένης κινητικότητας κλπ), Εκσυγχρονισμός και βελτίωση εξοπλισμού μουσείων και πολιτιστικών κτιρίων, Ενέργειες για την αποκατάσταση και επισκεψιμότητα μνημείων και αρχαιολογικών χώρων και ενίσχυση τους με τα κατάλληλα αφηγηματικά εργαλεία.

Ήπειρος

Έργο 1:

Δράσεις βελτίωσης/εκσυγχρονισμού των υποδομών: Εκσυγχρονισμός και βελτίωση εξοπλισμού μουσείων και πολιτιστικών κτιρίων. Βελτίωση προσβασιμότητας και ενίσχυση συνδεσιμότητας μεταξύ των περιοχών πολιτιστικού ενδιαφέροντος και των μουσείων του προορισμού. Βελτίωση και αναβάθμιση της υπάρχουσας σήμανσης των αρχαιολογικών χώρων, των πολιτιστικών διαδρομών και των τουριστικών αξιοθέατων, για τη διευκόλυνση των επισκεπτών, ειδικότερα στα σημεία που βρίσκονται εκτός των κύριων οδικών αξόνων.

Προέγγιση Κοστολόγησης:

Εκσυγχρονισμός και βελτίωση υποδομών και εξοπλισμού μουσείων : 3εκ ευρώ ανά μουσείο. Το κόστος ανάπλασης πρόσοψης κτιρίου κυμαίνεται στα 200€/τ.μ.. Το κόστος ανακαίνισης ιστορικών-διατηρητέων κτιρίων κυμαίνεται από 450-650€/τ.μ., Το κόστος προμήθειας πινακίδων κυμαίνεται από 20-40€/τεμάχιο.(https://www.huffingtonpost.gr/entry/erya-29-ekat-yia-anavathmise-eperesion-stoes-episkeptes-archaiologikon-choron-kai-moeseion_gr_6278ec47e4b046ad0d7ea323),

Χρηματοδότηση: ΤΑΑ

ΓΣΚ 10-Βελτίωση βασικών πολιτιστικών υποδομών και προώθηση, προστασία και ανάδειξη πολιτιστικού, φυσικού, ιστορικού, θρησκευτικού και κτιριακού αποθέματος

Οριζόντια Δράση:

Δράσεις αποκατάστασης και επανένταξης του κτιριακού αποθέματος όπως αποκατάσταση, επανένταξη και αξιοποίηση κτιρίων ιστορικής, πολιτιστικής και αρχιτεκτονικής αξίας.

Αττική

Έργο 1:

Δράσεις αποκατάστασης και επανένταξης στην πόλη του κτιριακού αποθέματος της Αθήνας, όπως: Αναβάθμιση υποβαθμισμένων περιοχών μέσω ανακαίνισης και επανάχρησης εγκαταλειμμένων ιστορικών κτιρίων.

Προσέγγιση Κοστολόγησης:

Το κόστος αποκατάστασης κτιρίων ιστορικής και πολιτιστικής αξίας κυμαίνεται στα 450-650€/τ.μ.

Έργο 2:

Δράσεις αποκατάστασης και επανένταξης του κτιριακού αποθέματος των νησιών του Αργοσαρωνικού, όπως: Αποκατάσταση, επανένταξη και αξιοποίηση κτιρίων ιστορικής, πολιτιστικής και αρχιτεκτονικής αξίας σε κάθε νησί.

Προσέγγιση Κοστολόγησης:

Το κόστος αποκατάστασης κτιρίων ιστορικής και πολιτιστικής αξίας κυμαίνεται στα 450-650€/τ.μ.

Χρηματοδότηση: ΤΑΑ

Βόρειο Αιγαίο

Έργο 1:

Δράσεις προστασίας και ανάδειξης κτιριακού αποθέματος και συγκεκριμένα:-Συντήρηση και προβολή τόσο των παραδοσιακών οικισμών των νησιών, όσο και των διατηρητέων κτιρίων τους, καθώς αποτελούν αναπόσπαστο κομμάτι της πολιτιστικής και αρχιτεκτονικής φυσιογνωμίας των νησιών.

Προσέγγιση Κοστολόγησης:

Το κόστος αποκατάστασης κτιρίων ιστορικής και πολιτιστικής αξίας κυμαίνεται στα 450-650€/τ.μ.

Χρηματοδότηση: ΤΑΑ

ΓΣΚ 10-Βελτίωση βασικών πολιτιστικών υποδομών και προώθηση, προστασία και ανάδειξη πολιτιστικού, φυσικού, ιστορικού, θρησκευτικού και κτιριακού αποθέματος

Οριζόντια Δράση:

Δράσεις αποκατάστασης και επανένταξης του κτιριακού αποθέματος όπως αποκατάσταση, επανένταξη και αξιοποίηση κτιρίων ιστορικής, πολιτιστικής και αρχιτεκτονικής αξίας.

Ήπειρος

Έργο 1:

Αποκατάσταση και αξιοποίηση κτιρίων ιστορικής και πολιτιστικής αξίας και ανάδειξη παραδοσιακών αρχιτεκτονικών τεχνικών και κτιρίων ιδιαίτερης αρχιτεκτονικής αξίας.

Προσέγγιση Κοστολόγησης:

Το κόστος αποκατάστασης κτιρίων ιστορικής και πολιτιστικής αξίας κυμαίνεται στα 450-650€/τ.μ.

Έργο 2:

Δράσεις προστασίας παραδοσιακών οικισμών και κτιριακού αποθέματος: Προστασία των παραδοσιακών οικισμών που βρίσκονται εντός του αστικού ιστού και Αποκατάσταση, επανένταξη και αξιοποίηση κτιρίων ιστορικής, πολιτιστικής και αρχιτεκτονικής αξίας στο κέντρο της πόλης.

Προσέγγιση Κοστολόγησης:

Το κόστος αποκατάστασης κτιρίων ιστορικής και πολιτιστικής αξίας κυμαίνεται στα 450-650€/τ.μ.

Χρηματοδότηση: ΤΑΑ

Κρήτη

Έργο 1:

Δράσεις προστασίας και ανάδειξης του ιστορικού κτιριακού αποθέματος, όπως: Προστασία των παραδοσιακών οικισμών που βρίσκονται εντός του αστικού ιστού, Αποκατάσταση, επανένταξη και αξιοποίηση κτιρίων ιστορικής, πολιτιστικής και αρχιτεκτονικής αξίας στο κέντρο της πόλης.

Προσέγγιση Κοστολόγησης:

Το κόστος αποκατάστασης κτιρίων ιστορικής και πολιτιστικής αξίας κυμαίνεται στα 450-650€/τ.μ.

Χρηματοδότηση: ΤΑΑ

ΓΣΚ 11-Βελτίωση Προσβασιμότητας και επιπέδου Φιλικότητας του προορισμού σε ευάλωτες και μη ομάδες.

Για τις δράσεις οριζοντίου χαρακτήρα της ΓΣΚ-11 προβλέπεται χρηματοδότηση από το ΕΣΠΑ και όχι από το ΤΑΑ

ΓΣΚ 12-Πρώθηση αειφορίας, βιώσιμη ανάπτυξης και προστασίας του περιβάλλοντος στον τομέα του Τουρισμού

Οριζόντια Δράση:

Προστασία και ανάδειξη ιστορικού, πολιτιστικού, λαογραφικού και αρχιτεκτονικού / κτιριακού αποθέματος των τουριστικών πόλων του προορισμού που ενισχύουν την αντιληπτική εικόνα του επισκέπτη για τον προορισμό και αναδεικνύουν τις «στρώσεις» ιστορικότητας του, αυξάνοντας τις προοπτικές εμπλουτισμού του τουριστικού προϊόντος και δημιουργίας αυθεντικών εμπειριών και αξιοποίηση / ανάδειξη αποθέματος μετα-βιομηχανικών κτιρίων / εγκαταστάσεων. Ανάπλαση/ ανάδειξη της ιδιαίτερης ιστορικής, πολεοδομικής, λαογραφικής και πολιτιστικής φυσιογνωμίας των παραδοσιακών οικισμών και των διατηρητέων κτιρίων που βρίσκονται στον προορισμό. Προστασία, ανάδειξη και αξιοποίηση περιοχών που χαρακτηρίζονται για τη μοναδικότητά τους ως τοπία ιδιαίτερου φυσικού κάλλους και γενικά ως στοιχεία της φυσικής κληρονομιάς, συμπεριλαμβανομένου του αγροτικού τοπίου.

Ανατολική Μακεδονία-Θράκη

Έργο 1:

Προστασία και ανάδειξη ιστορικού, πολιτιστικού, λαογραφικού και αρχιτεκτονικού / κτιριακού αποθέματος των τουριστικών πόλων του προορισμού που ενισχύουν την αντιληπτική εικόνα του επισκέπτη για τον προορισμό και αναδεικνύουν τις «στρώσεις» ιστορικότητας του, αυξάνοντας τις προοπτικές εμπλουτισμού του τουριστικού προϊόντος και δημιουργίας αυθεντικών εμπειριών και αξιοποίηση / ανάδειξη αποθέματος μετα-βιομηχανικών κτιρίων / εγκαταστάσεων. Ανάπλαση/ ανάδειξη της ιδιαίτερης ιστορικής, πολεοδομικής, λαογραφικής και πολιτιστικής φυσιογνωμίας των παραδοσιακών οικισμών και των διατηρητέων κτιρίων που βρίσκονται στον προορισμό. Προστασία, ανάδειξη και αξιοποίηση περιοχών που χαρακτηρίζονται για τη μοναδικότητά τους ως τοπία ιδιαίτερου φυσικού κάλλους και γενικά ως στοιχεία της φυσικής κληρονομιάς, συμπεριλαμβανομένου του αγροτικού τοπίου.

Προσέγγιση Κοστολόγησης:

Το κόστος ανακαίνισης, συντήρησης, ανάδειξης κτιρίων ιστορικού, πολιτιστικού, λαογραφικού και αρχιτεκτονικού ενδιαφέροντος κυμαίνεται στα 450-650€/τ.μ.

Χρηματοδότηση: ΤΑΑ

ΓΣΚ 12-Πρώθηση αειφορίας, βιώσιμη ανάπτυξης και προστασίας του περιβάλλοντος στον τομέα του Τουρισμού

Οριζόντια Δράση:

Προστασία και ανάδειξη ιστορικού, πολιτιστικού, λαογραφικού και αρχιτεκτονικού / κτιριακού αποθέματος των τουριστικών πόλων του προορισμού που ενισχύουν την αντιληπτική εικόνα του επισκέπτη για τον προορισμό και αναδεικνύουν τις «στρώσεις» ιστορικότητας του, αυξάνοντας...

Αττική

Έργο 1:

Δράσεις βελτίωσης, ανάδειξης και προστασίας πολιτιστικών πόρων και υποδομών της Αθηναϊκής Ριβιέρα / Προστασία, συντήρηση, αποκατάσταση και ανάδειξη σημείων πολιτιστικού και ιστορικού ενδιαφέροντος, με τρόπο που συμβάλλει στην αειφορική διαχείριση αυτών των πόρων και στην ανάδειξη μίας ιστορικής και πολιτιστικής ταυτότητας της περιοχής των Νοτίων προαστίων που συνδέεται με εκείνη των Αθηνών, όπως: Εργασίες ανάδειξης και διαμόρφωσης αρχαιολογικών χώρων (αρχαιολογική ανασκαφή στο Κέντρο Πολιτισμού Ίδρυμα Σταύρος Νιάρχος και ανάδειξη της Νεκρόπολης του Φαλήρου και των «δεσμωτών του Φαλήρου»), Εργασίες ανάδειξης των αρχαιολογικών ευρημάτων από την κατασκευή του μετρό στον Πειραιά.

Προσέγγιση Κοστολόγησης:

Το κόστος ανακαίνισης, συντήρησης, ανάδειξης κτιρίων ιστορικού, πολιτιστικού, λαογραφικού και αρχιτεκτονικού ενδιαφέροντος κυμαίνεται στα 450-650€/τ.μ.

Έργο 2:

Δράσεις βελτίωσης, ανάδειξης και προστασίας πολιτιστικών πόρων και υποδομών των νησιών του Αργοσαρωνικού, όπως: Δημιουργία τακτικού προγράμματος αναστήλωσης, εξωραϊσμού και κατάλληλης συντήρησης των πολιτιστικών πόρων των νησιών του Αργοσαρωνικού, Προστασία, συντήρηση, αποκατάσταση και ανάδειξη μνημείων και μουσειακών εκθεμάτων, Εργασίες ανάδειξης και διαμόρφωσης αρχαιολογικών χώρων και μνημείων, Προστασία του φυσικού και αρχαιολογικού τοπίου από δραστηριότητες, οι οποίες δυνητικά υποβαθμίζουν/ αλλοιώνουν τα μνημεία πολιτιστικής κληρονομιάς, Ανάδειξη αρχαιολογικών - ιστορικών μνημείων και ένταξή τους στα μνημεία Παγκόσμιας Πολιτιστικής Κληρονομιάς της UNESCO. Παρόλο που τα νησιά του Αργοσαρωνικού παρουσιάζουν πλήθος σημαντικών αρχαιολογικών χώρων διαχρονικής ιστορικής αξίας, όπως η Αρχαία Σαλαμίνα, δεν έχει συμπεριληφθεί κάποιο από αυτά στα μνημεία της UNESCO.

Προσέγγιση Κοστολόγησης:

Το κόστος ανακαίνισης, συντήρησης, ανάδειξης κτιρίων ιστορικού, πολιτιστικού, λαογραφικού και αρχιτεκτονικού ενδιαφέροντος κυμαίνεται στα 450-650€/τ.μ.

Έργο 3:

Δράσεις βελτίωσης, ανάδειξης και προστασίας πολιτιστικών πόρων και υποδομών της Αθήνας, όπως: Δημιουργία τακτικού προγράμματος αναστήλωσης, εξωραϊσμού και κατάλληλης συντήρησης των πολιτιστικών πόρων της Αθήνας.

Προσέγγιση Κοστολόγησης:

Το κόστος ανακαίνισης, συντήρησης, ανάδειξης κτιρίων ιστορικού, πολιτιστικού, λαογραφικού και αρχιτεκτονικού ενδιαφέροντος κυμαίνεται στα 450-650€/τ.μ.

Χρηματοδότηση: ΤΑΑ

ΓΣΚ 12-Πρώθηση αειφορίας, βιώσιμη ανάπτυξης και προστασίας του περιβάλλοντος στον τομέα του Τουρισμού

Οριζόντια Δράση:

Προστασία και ανάδειξη ιστορικού, πολιτιστικού, λαογραφικού και αρχιτεκτονικού / κτιριακού αποθέματος των τουριστικών πόλων του προορισμού που ενισχύουν την αντιληπτική εικόνα του επισκέπτη για τον προορισμό και αναδεικνύουν τις «στρώσεις» ιστορικότητας του, αυξάνοντας...

Βόρειο Αιγαίο

Έργο 1:

-Ανάπλαση/ ανάδειξη της ιδιαίτερης ιστορικής, πολεοδομικής, λαογραφικής και πολιτιστικής φυσιογνωμίας των παραδοσιακών οικισμών και των νεοκλασικών/διατηρητέων κτιρίων που βρίσκονται στον προορισμό, και ιδιαίτερα στα τρία μεγάλα νησιά του προορισμού (Λέσβο-Χίο-Λήμνο) και προσαρμογή της τυπολογίας των καταλυμάτων (μορφολογικοί περιορισμοί, δυναμικότητα, κατηγορίες) και άλλων σχετικών με τον τουρισμό υποδομών σύμφωνα με τα ιδιαίτερα χαρακτηριστικά του προορισμού και τις ειδικές – εναλλακτικές μορφές τουρισμού που υποστηρίζουν

Προσέγγιση Κοστολόγησης:

Το κόστος ανακαίνισης, συντήρησης, ανάδειξης κτιρίων ιστορικού, πολιτιστικού, λαογραφικού και αρχιτεκτονικού ενδιαφέροντος κυμαίνεται στα 450-650€/τ.μ.

Χρηματοδότηση: ΤΑΑ

Δυτική Ελλάδα

Έργο 1:

Δράσεις προστασίας και ανάδειξης οικισμών/κτιριακού αποθέματος και αρχαιολογικών χώρων: Συντήρηση και προβολή των διατηρητέων κτιρίων του προορισμού με μοναδική αρχιτεκτονική και τουριστική αξιοποίησή τους. Ενδεικτικά αναφέρουμε τον Σιδηροδρομικό Σταθμό της Ζαχάρως, που κτίστηκε στις αρχές του 20ου αιώνα και λειτουργούσε ως το μοναδικό μέσο μετακίνησης επιβατών προς και από την Αθήνα. Συντήρηση και προβολή των διατηρητέων κτιρίων του προορισμού όπως ο Σιδηροδρομικός Σταθμός της Ζαχάρως, που χρονολογείται από τις αρχές του 20ου αιώνα και η Δημοτική Αγορά Πύργου, η οποία κτίστηκε βάσει σχεδίων του Ερνστ Τσίλλερ και έχει παραχωρηθεί στο Υπουργείο Πολιτισμού, προκειμένου να γίνει Αρχαιολογικό Μουσείο. Αξιοποίηση και ανάδειξη του παραδοσιακού οικισμού Ταξιάρχης, οικισμού που κατοικείται από την αρχαιότητα και σήμερα αποτελείται εξ ολοκλήρου από πέτρινα σπίτια μοναδικής αρχιτεκτονικής αξίας, τα οποία χρήζουν συντήρησης. Πρώθηση και ανάδειξη των παραδοσιακών οικισμών που παρουσιάζουν λαογραφικό, ιστορικό και γαστρονομικό ενδιαφέρον στον ορεινό όγκο του προορισμού που γειτνιάζει με την Π.Ε. Αρκαδίας και μαζί παρουσιάζουν στοιχεία συνεκτικότητας και νοητής συνέχειας (π.χ. Ανδρίτσεινα) Προστασία, συντήρηση, αποκατάσταση και ανάδειξη/διαμόρφωση μνημείων/αρχαιολογικών χώρων και μουσειακών εκθεμάτων. Συνεργασία με πανεπιστημιακά ιδρύματα για την προστασία εκθεμάτων που απαιτούν τακτική συντήρηση και εξειδικευμένες παρεμβάσεις για τη διάσωση τους.

Προσέγγιση Κοστολόγησης:

Το κόστος ανακαίνισης, συντήρησης, ανάδειξης κτιρίων ιστορικού, πολιτιστικού, λαογραφικού και αρχιτεκτονικού ενδιαφέροντος κυμαίνεται στα 450-650€/τ.μ.

Χρηματοδότηση: ΤΑΑ

ΓΣΚ 12-Πρώθηση αειφορίας, βιώσιμη ανάπτυξης και προστασίας του περιβάλλοντος στον τομέα του Τουρισμού

Οριζόντια Δράση:

Προστασία και ανάδειξη ιστορικού, πολιτιστικού, λαογραφικού και αρχιτεκτονικού / κτιριακού αποθέματος των τουριστικών πόλων του προορισμού που ενισχύουν την αντιληπτική εικόνα του επισκέπτη για τον προορισμό και αναδεικνύουν τις «στρώσεις» ιστορικότητας του, αυξάνοντας...

Ήπειρος

Έργο 1:

Δράσεις για την προστασία της φυσικής και πολιτιστικής κληρονομιάς: Προστασία και ανάδειξη ιστορικού, πολιτιστικού, λαογραφικού και αρχιτεκτονικού / κτιριακού αποθέματος της Ηπειρωτικής Ακτής που ενισχύουν την αντιληπτική εικόνα του επισκέπτη για τον προορισμό και αναδεικνύουν τις «στρώσεις» ιστορικότητας του, αυξάνοντας τις προοπτικές εμπλουτισμού του τουριστικού προϊόντος και δημιουργίας αυθεντικών εμπειριών. Προστασία, ανάδειξη και αξιοποίηση περιοχών που χαρακτηρίζονται για τη μοναδικότητά τους ως τοπία ιδιαίτερου φυσικού κάλλους και γενικά ως στοιχεία της φυσικής κληρονομιάς, περιλαμβανομένου του αγροτικού τοπίου

Προσέγγιση Κοστολόγησης:

Το κόστος ανακαίνισης, συντήρησης, ανάδειξης κτιρίων ιστορικού, πολιτιστικού, λαογραφικού και αρχιτεκτονικού ενδιαφέροντος κυμαίνεται στα 450-650€/τ.μ.

Χρηματοδότηση: ΤΑΑ

ΓΣΚ 12-Πρώθηση αειφορίας, βιώσιμη ανάπτυξης και προστασίας του περιβάλλοντος στον τομέα του Τουρισμού

Οριζόντια Δράση:

Προστασία και ανάδειξη ιστορικού, πολιτιστικού, λαογραφικού και αρχιτεκτονικού / κτιριακού αποθέματος των τουριστικών πόλων του προορισμού που ενισχύουν την αντιληπτική εικόνα του επισκέπτη για τον προορισμό και αναδεικνύουν τις «στρώσεις» ιστορικότητας του, αυξάνοντας...

Ιόνια Νησιά

Έργο 1:

Ανάπλαση / ανάδειξης της αρχιτεκτονικής των κτιρίων στις ιστορικές πλατείες της πόλης, καθώς αποτελούν σημαντικά πολιτιστικά μνημεία, όπως η πλατεία Σολωμού και η πλατεία του Αγίου Μάρκου και συντήρηση των λιγοστών κτιρίων της πόλης της Ζακύνθου, τα οποία δεν καταστράφηκαν από το σεισμό του 1953, που κατέστρεψε την πόλη, όπως η εκκλησία της Μονής του Αγίου Διονυσίου.

Προσέγγιση Κοστολόγησης:

Το κόστος ανακαίνισης, συντήρησης, ανάδειξης κτιρίων ιστορικού, πολιτιστικού, λαογραφικού και αρχιτεκτονικού ενδιαφέροντος κυμαίνεται στα 450-650€/τ.μ.

Έργο 2:

Παροχή κινήτρων για την προστασία και βιώσιμη διαχείριση της πολιτιστικής κληρονομιάς: Κίνητρα για την ενεργειακή αναβάθμιση των κτιρίων που στεγάζουν πολιτιστικά εκθέματα. Παροχή κινήτρων συμμόρφωσης των επιχειρήσεων ως προς τη βιώσιμη διαχείριση πολιτιστικών πόρων, τη βιώσιμη ανάπτυξη και την προστασία του περιβάλλοντος. Αξιοποίηση χρηματοδοτικών εργαλείων και προγραμμάτων για την αναπαλαίωση, αναστήλωση πολιτιστικών και αρχαιολογικών μνημείων και την αναβάθμιση και εκσυγχρονισμό των μουσείων που λειτουργούν στα νησιά.

Προσέγγιση Κοστολόγησης:

Το κόστος ανακαίνισης, συντήρησης, ανάδειξης κτιρίων ιστορικού, πολιτιστικού, λαογραφικού και αρχιτεκτονικού ενδιαφέροντος κυμαίνεται στα 450-650€/τ.μ.

Χρηματοδότηση: ΤΑΑ

ΓΣΚ 12-Πρωώθηση αειφορίας, βιώσιμη ανάπτυξης και προστασίας του περιβάλλοντος στον τομέα του Τουρισμού

Οριζόντια Δράση:

Προστασία και ανάδειξη ιστορικού, πολιτιστικού, λαογραφικού και αρχιτεκτονικού / κτιριακού αποθέματος των τουριστικών πόλων του προορισμού που ενισχύουν την αντιληπτική εικόνα του επισκέπτη για τον προορισμό και αναδεικνύουν τις «στρώσεις» ιστορικότητας του, αυξάνοντας...

Νότιο Αιγαίο/Κυκλάδες

Έργο 1:

Δράσεις ανάπτυξης και ανάδειξης της πολιτιστικής κληρονομιάς και συγκεκριμένα:

- Ανακατασκευή / συντήρηση και ασβέστωμα πλακόστρωτων σε δημόσιους δρόμους και συντήρηση των παραδοσιακών οικημάτων
- Ανάπλαση / ανάδειξη της περιοχής των Μύλων που έχει μετατραπεί σε δημόσιο πάρκινγκ με κατάλληλη διαμόρφωση του περιβάλλοντα χώρου
- Αισθητική και λειτουργική αναβάθμιση της Χώρας (σταδιακή υπογειοποίηση δικτύου ΔΕΔΔΗΕ κτλ.)
- Προστασία / ανάδειξη του λαογραφικού πλούτου του νησιού (π.χ. περιστεριώνες, πατητήρια και κελιά)

Προσέγγιση Κοστολόγησης:

Το κόστος ανακαίνισης, συντήρησης, ανάδειξης κτιρίων ιστορικού, πολιτιστικού, λαογραφικού και αρχιτεκτονικού ενδιαφέροντος κυμαίνεται στα 450-650€/τ.μ.

Έργο 2:

Δράσεις προστασίας και ανάδειξης πολιτιστικής κληρονομιάς:

- Προστασία, συντήρηση, αποκατάσταση και ανάδειξη μνημείων και μουσειακών εκθεμάτων
- Εργασίες ανάδειξης και διαμόρφωσης αρχαιολογικών χώρων και μνημείων σύμφωνα με τεχνικές βιώσιμης διαχείρισης
- Κίνητρα για την ενεργειακή αναβάθμιση των κτιρίων που στεγάζουν πολιτιστικά εκθέματα

Προσέγγιση Κοστολόγησης:

Χωρίς Κοστολόγηση

Χρηματοδότηση: ΤΑΑ

Στερεά Ελλάδα

Έργο 1:

Κίνητρα για την ενεργειακή αναβάθμιση των κτιρίων που στεγάζουν πολιτιστικά εκθέματα.

Προσέγγιση Κοστολόγησης:

Το κόστος ανακαίνισης, συντήρησης, ανάδειξης κτιρίων ιστορικού, πολιτιστικού, λαογραφικού και αρχιτεκτονικού ενδιαφέροντος κυμαίνεται στα 450-650€/τ.μ.

Χρηματοδότηση: ΤΑΑ

ΓΣΚ 13-Πρώθηση αρχών/πρακτικών βιώσιμης διαχείρισης των τουριστικών ροών, στήριξης της φέρουσας ικανότητας των προορισμών και βελτίωσης της ταξιδιωτικής εμπειρίας των επισκεπτών

Οριζόντια Δράση:

Δράσεις βελτίωσης της ταξιδιωτικής εμπειρίας των επισκεπτών, όπως: Αναβάθμιση υποδομών πληροφόρησης, αναμονής και υγιεινής σε χώρους υποδοχής κοινού καθώς και σε συγκοινωνιακούς κόμβους του προορισμού, Κατασκευή ειδικών χώρων διημέρευσης (overnight parking stops / camper stops) στο οδικό δίκτυο σε διάφορες περιοχές της Περιφέρειας, καθώς η γεωγραφική της θέση και τα σημεία ενδιαφέροντος ευνοούν τον οδικό τουρισμό του προορισμού, Εφαρμογές διαχείρισης κοινού σε τουριστικούς χώρους, ειδοποιήσεις σε πραγματικό χρόνο και προβλέψεις, Δημιουργία δικτύου MMM τα οποία θα διασυνδέουν σημεία Πολιτιστικού/Θρησκευτικού ενδιαφέροντος με σημεία ενδιαφέροντος των τουριστών S&B, Ποιοτική αναβάθμιση υποδομών χώρων αναμονής των μετακινουμένων με MMM και TAXI.

Ανατολική Μακεδονία-Θράκη

Έργο 1:

Αναβάθμιση υποδομών πληροφόρησης, αναμονής και υγιεινής σε χώρους υποδοχής κοινού καθώς και σε συγκοινωνιακούς κόμβους του προορισμού. Τοποθέτηση διακριτικών ταμπελών/ δίγλωσσων πινακίδων σε κομβικά σημεία των οικισμών του προορισμού.

Προσέγγιση Κοστολόγησης:

Το κόστος ανά παγκάκι από 200€, (<https://www.ergosimansi.gr/c/%CE%A0%CE%B1%CE%B3%CE%BA%CE%AC%CE%BA%CE%B9%CE%B1-26>) Κόστος πέργκολας από 2.000€(<https://showood.gr/products/ pergola/ wooden pergola>) ,Κόστος χλοοτάπητα από 20€/τ.μ. (https://www.neocarpet.gr/synthetikos-xlootapitas?sort=pd.name&limit=48&order=DESC&gclid=EAiaIQobChMiv Wfj8jq_wIV2ajVCh322wgzEAAYAyAAEgLRi_D_BwE)

Χρηματοδότηση: ΤΑΑ

Αττική

Έργο 1:

Αναβάθμιση βασικών υποδομών του προορισμού, όπως: αναβάθμιση υποδομών αναμονής και υγιεινής σε χώρους αναψυχής και υποδοχής κοινού. Αναβάθμιση των δομών υγείας και αξιοποίηση του υψηλού επιπέδου ιατρικού προσωπικό.

Προσέγγιση Κοστολόγησης:

Το κόστος ανά παγκάκι από 200€, (<https://www.ergosimansi.gr/c/%CE%A0%CE%B1%CE%B3%CE%BA%CE%AC%CE%BA%CE%B9%CE%B1-26>) Κόστος πέργκολας από 2.000€(<https://showood.gr/products/ pergola/ wooden pergola>) ,Κόστος χλοοτάπητα από 20€/τ.μ. (https://www.neocarpet.gr/synthetikos-xlootapitas?sort=pd.name&limit=48&order=DESC&gclid=EAiaIQobChMiv Wfj8jq_wIV2ajVCh322wgzEAAYAyAAEgLRi_D_BwE), Κόστος ανακαίνισης wc από 3.000€, Ανακαίνιση wc ΑμΕΑ: 5.000€

Χρηματοδότηση: ΤΑΑ

ΓΣΚ 13-Πρώθηση αρχών/πρακτικών βιώσιμης διαχείρισης των τουριστικών ροών, στήριξης της φέρουσας ικανότητας των προορισμών και βελτίωσης της ταξιδιωτικής εμπειρίας των επισκεπτών

Οριζόντια Δράση:

Δράσεις βελτίωσης της ταξιδιωτικής εμπειρίας των επισκεπτών, όπως: Αναβάθμιση υποδομών πληροφόρησης, αναμονής και υγιεινής σε χώρους υποδοχής κοινού καθώς και σε συγκοινωνιακούς κόμβους του προορισμού, Κατασκευή ειδικών χώρων διημέρευσης (overnight parking stops / camper stops) στο οδικό δίκτυο σε διάφορες περιοχές της Περιφέρειας, καθώς η γεωγραφική της θέση και τα σημεία ενδιαφέροντος ευνοούν τον οδικό τουρισμό του προορισμού, Εφαρμογές διαχείρισης κοινού σε τουριστικούς χώρους, ειδοποιήσεις σε πραγματικό χρόνο και προβλέψεις, Δημιουργία δικτύου MMM τα οποία θα διασυνδέουν σημεία Πολιτιστικού/Θρησκευτικού ενδιαφέροντος με σημεία ενδιαφέροντος των τουριστών S&B, Ποιοτική αναβάθμιση υποδομών χώρων αναμονής των μετακινουμένων με MMM και TAXI.

Βόρειο Αιγαίο

Έργο 1:

- Αναβάθμιση μέσω ενδοπεριφερειακής ακτοπλοϊκής συνδεσιμότητας και ενδονησιωτικής συνδεσιμότητας, αύξηση του επιπέδου ασφαλείας, ανάπτυξη ολοκληρωμένου σχεδίου μετεπιβιβάσεων με ολοκληρωμένους κόμβους μεταφορών και αναβάθμιση υποδομών πληροφόρησης, αναμονής και υγιεινής σε χώρους υποδοχής κοινού και στους συγκοινωνιακούς κόμβους του προορισμού
- Τακτική αποκομιδή απορριμμάτων από τα πεζοδρόμια κατά την κύρια τουριστική περίοδο

Προσέγγιση Κοστολόγησης:

Το κόστος ανά παγκάκι από 200€, (<https://www.ergosimansi.gr/c/%CE%A0%CE%B1%CE%B3%CE%BA%CE%AC%CE%BA%CE%B9%CE%B1-26>) Κόστος πέργκολας από 2.000€(https://showood.gr/products/pergola/wooden_pergola) ,Κόστος χλοοτάπητα από 20€/τ.μ. (https://www.neocarpets.gr/syntheticos-xlootapitas?sort=pd.name&limit=48&order=DESC&gclid=EAiaIQobChMiv_Wfj8jq_wIV2ajVCh322wgzEAAYAAEgLRi_D_BwE), Κόστος ανακαίνισης wc από 3.000€, Ανακαίνιση wc ΑμΕΑ: 5.000€

Χρηματοδότηση: ΤΑΑ

ΓΣΚ 13-Πρώθηση αρχών/πρακτικών βιώσιμης διαχείρισης των τουριστικών ροών, στήριξης της φέρουσας ικανότητας των προορισμών και βελτίωσης της ταξιδιωτικής εμπειρίας των επισκεπτών

Οριζόντια Δράση:

Δράσεις βελτίωσης της ταξιδιωτικής εμπειρίας των επισκεπτών, όπως: Αναβάθμιση υποδομών πληροφόρησης, αναμονής και υγιεινής σε χώρους υποδοχής κοινού καθώς και σε συγκοινωνιακούς κόμβους του προορισμού, Κατασκευή ειδικών χώρων διημέρευσης (overnight parking stops / camper stops) στο οδικό δίκτυο σε διάφορες περιοχές της Περιφέρειας, καθώς η γεωγραφική της θέση και τα σημεία ενδιαφέροντος ευνοούν τον οδικό τουρισμό του προορισμού, Εφαρμογές διαχείρισης κοινού σε τουριστικούς χώρους, ειδοποιήσεις σε πραγματικό χρόνο και προβλέψεις, Δημιουργία δικτύου MMM τα οποία θα διασυνδέουν σημεία Πολιτιστικού/Θρησκευτικού ενδιαφέροντος με σημεία ενδιαφέροντος των τουριστών S&B, Ποιοτική αναβάθμιση υποδομών χώρων αναμονής των μετακινουμένων με MMM και TAXI.

Νότιο Αιγαίο/Κυκλάδες

Έργο 1:

Δράσεις αναβάθμισης εμπειρίας επισκεπτών:-Αναβάθμιση υποδομών πληροφόρησης, αναμονής και υγιεινής σε χώρους υποδοχής κοινού καθώς και σε συγκοινωνιακούς κόμβους των νησιών-Πρώθηση πιστοποίησης υποδομών αναψυχής, προϊόντων και υπηρεσιών και υποστήριξη / ενθάρρυνση ένταξης σε σχήματα σήμανσης και πιστοποίησης ποιότητας, διεθνούς εμβέλειας, εθνικής, περιφερειακής ή θεματικής στόχευσης που αυξάνουν το αίσθημα ασφάλειας των επισκεπτών-Η Δήλος αποτελεί σημαντικό δομικό στοιχείο στην ανάπτυξη της εμπειρίας που θα πρέπει να αξιοποιηθεί και να ενσωματωθεί στο αφηγηματικό περιεχόμενο για την προβολή & πρώθηση του προορισμού και των σχετικών εμπειριών.

Προσέγγιση Κοστολόγησης:

Το κόστος ανά παγκάκι από 200€, (<https://www.ergosimansi.gr/c/%CE%A0%CE%B1%CE%B3%CE%BA%CE%AC%CE%BA%CE%B9%CE%B1-26>) Κόστος πέργκολας από 2.000€(https://showood.gr/products/pergola/wooden_pergola) ,Κόστος χλοοτάπητα από 20€/τ.μ. (https://www.neocarpets.gr/synthetikos-xlootapitas?sort=pd.name&limit=48&order=DESC&gclid=EATaIQobChMiv_Wfj8jq_wIV2ajVCh322wgzEAAYAAEgLRi_D_BwE), Ανακαίνιση χώρων υγιεινής 2.000€/wc, 5.000€/wc ΑΜΕΑ (<https://www.plakakia-anakainiseis.gr/>)

Έργο 2:

Δράσεις βελτίωσης της ταξιδιωτικής εμπειρίας και συγκεκριμένα:-Αναβάθμιση υποδομών πληροφόρησης, αναμονής και υγιεινής σε χώρους υποδοχής κοινού, καθώς και σε συγκοινωνιακούς κόμβους των νησιών-Συγκοινωνιακή και κυκλοφοριακή μελέτη που να ανταποκρίνεται στις αυξημένες ανάγκες Φηρών και Οίας και θα αποσκοπεί στην κυκλοφοριακή ελάφρυνση των δύο τουριστικών πόλων της Σαντορίνης και στην απαλλαγή του κέντρου τους από οχήματα-Εφαρμογές διαχείρισης κοινού σε τουριστικούς χώρους, ιδίως στην Οία, κατά τους μήνες αιχμής για την αποφυγή καταστάσεων συνωστισμού, ειδοποιήσεις σε πραγματικό χρόνο και προβλέψεις ροής επισκεπτών, χρήση χρονοθυρίδων για οργανωμένα γκρουπ-Διαχείριση ποιότητας δημόσιων χώρων (ιδιαίτερα σε θέματα καθαριότητας) -Παροχή απλού χάρτη /οδηγού στις πύλες εισόδου του προορισμού που θα περιλαμβάνει πληροφορίες για την ύπαρξη διαθέσιμης ψηφιακής εφαρμογής σε κινητές συσκευές και η οποία θα αφορά πλήθος χρήσιμων πληροφοριών και εφαρμογών για τον προορισμό-Δημιουργία περαιτέρω υποδομών σε δημόσιους χώρους για ΑμεΑ (θέσεις πάρκινγκ σε καίρια σημεία, τουαλέτες για ΑμεΑ, ράμπες αναπήρων).

Προσέγγιση Κοστολόγησης:

Το κόστος ανά παγκάκι από 200€, (<https://www.ergosimansi.gr/c/%CE%A0%CE%B1%CE%B3%CE%BA%CE%AC%CE%BA%CE%B9%CE%B1-26>) Κόστος πέργκολας από 2.000€(https://showood.gr/products/pergola/wooden_pergola) ,Κόστος χλοοτάπητα από 20€/τ.μ. (https://www.neocarpets.gr/synthetikos-xlootapitas?sort=pd.name&limit=48&order=DESC&gclid=EATaIQobChMiv_Wfj8jq_wIV2ajVCh322wgzEAAYAAEgLRi_D_BwE), Ανακαίνιση χώρων υγιεινής 2.000€/wc, 5.000€/wc ΑΜΕΑ (<https://www.plakakia-anakainiseis.gr/>), Κόστος Ράμπας ΑμεΑ: 140-240€/τεμ

Χρηματοδότηση: ΤΑΑ

ΓΣΚ 14- Προώθηση εξοικονόμησης ενέργειας και βελτίωσης του Ενεργειακού Προφίλ στον τομέα του Τουρισμού

Οριζόντια Δράση:

Δράσεις αισθητικής και ενεργειακής αναβάθμισης του προορισμού, όπως: Προώθηση ενεργειακής και αισθητικής αναβάθμισης δημόσιων κτιρίων και κατοικιών, Δημιουργία και ανάπτυξη δικτύου έξυπνου αστικού φωτισμού, προσαρμοσμένου στη φυσιογνωμία και τα χαρακτηριστικά του προορισμού, Ανάπτυξη έξυπνων δικτύων διανομής και συστημάτων αποθήκευσης της ενέργειας που παράγεται από ΑΠΕ, Υπογειοποίηση των καλωδίων ηλεκτρισμού (ΔΕΗ) και τηλεπικοινωνιών (ΟΤΕ), και, ει δυνατόν, επένδυση σε οπτικές ίνες στα αστικά κέντρα και στους πόλους τουριστικού ενδιαφέροντος του προορισμού.

Ανατολική Μακεδονία-Θράκη

Έργο 1:

Αξιοποίηση του Δικτύου Αειφόρων Νησιών «Δάφνη» και προώθηση δράσεων για την εξέλιξη της Σαμοθράκης σε ενεργειακό αυτόνομο, έξυπνο και περιβαλλοντικά φιλικό προορισμό.

Προσέγγιση Κοστολόγησης:

Χωρίς Κοστολόγηση

Έργο 2:

Ενίσχυση/ αποκατάσταση του αστικού φωτισμού σε περιοχές του κέντρου με έλλειψη φωτισμού, Δημιουργία και ανάπτυξη δικτύου έξυπνου αστικού φωτισμού, προσαρμοσμένου στη φυσιογνωμία και τα χαρακτηριστικά της πόλης.

Προσέγγιση Κοστολόγησης:

Το κόστος προμήθειας και τοποθέτησης φωτιστικών σωμάτων κυμαίνεται στις 85.000€/100 φωτιστικά σώματα (<https://ypodomes.com/neo-ergo-gia-tin-intrakat-sto-odiko-diktyo-tis-prevezas/>)

Χρηματοδότηση: ΤΑΑ

Αττική

Έργο 1:

Ενίσχυση/ αποκατάσταση του αστικού φωτισμού σε σημεία των νησιών με έλλειψη φωτισμού, Δημιουργία και ανάπτυξη δικτύου έξυπνου αστικού φωτισμού, προσαρμοσμένου στη φυσιογνωμία και τα χαρακτηριστικά κάθε νησιού.

Προσέγγιση Κοστολόγησης:

Το κόστος προμήθειας και τοποθέτησης φωτιστικών σωμάτων κυμαίνεται στις 85.000€/100 φωτιστικά σώματα (<https://ypodomes.com/neo-ergo-gia-tin-intrakat-sto-odiko-diktyo-tis-prevezas/>)

Χρηματοδότηση: ΤΑΑ

ΓΣΚ 14- Προώθηση εξοικονόμησης ενέργειας και βελτίωσης του Ενεργειακού Προφίλ στον τομέα του Τουρισμού

Οριζόντια Δράση:

Δράσεις αισθητικής και ενεργειακής αναβάθμισης του προορισμού, όπως: Προώθηση ενεργειακής και αισθητικής αναβάθμισης δημόσιων κτιρίων και κατοικιών, Δημιουργία και ανάπτυξη δικτύου έξυπνου αστικού φωτισμού, προσαρμοσμένου στη φυσιογνωμία και τα χαρακτηριστικά του προορισμού, Ανάπτυξη έξυπνων δικτύων διανομής και συστημάτων αποθήκευσης της ενέργειας που παράγεται από ΑΠΕ, Υπογειοποίηση των καλωδίων ηλεκτρισμού (ΔΕΗ) και τηλεπικοινωνιών (ΟΤΕ), και, ει δυνατόν, επένδυση σε οπτικές ίνες στα αστικά κέντρα και στους πόλους τουριστικού ενδιαφέροντος του προορισμού.

Βόρειο Αιγαίο

Έργο 1:

Δράσεις ενίσχυσης για την αξιοποίηση των ΑΠΕ και συγκεκριμένα:- Ανάπτυξη ενεργειακής συνείδησης στους κατοίκους των νησιών και των ωφελειών των ΑΠΕ ως προς το ενεργειακό προφίλ των προορισμών- Προώθηση της αξιοποίησης του πλούσιου δυναμικού ηλιακής, αιολικής και γεωθερμικής ενέργειας στον προορισμό- Ανάπτυξη έξυπνων δικτύων διανομής και συστημάτων αποθήκευσης της ενέργειας που παράγεται από ΑΠΕ-Προώθηση της χρήσης ΑΠΕ στο αστικό/ημιαστικό περιβάλλον με εστίαση σε τεχνολογίες εξοικονόμησης ενέργειας και εξασφαλίζουν ενεργειακή αυτονομία.

Προσέγγιση Κοστολόγησης:

Χωρίς Κοστολόγηση

Έργο 2:

Δημιουργία και ανάπτυξη δικτύου έξυπνου αστικού φωτισμού, προσαρμοσμένου στη φυσιογνωμία και τα χαρακτηριστικά κάθε νησιού.

Προσέγγιση Κοστολόγησης:

Το κόστος προμήθειας και τοποθέτησης φωτιστικών σωμάτων κυμαίνεται στις 85.000€/100 φωτιστικά σώματα (<https://ypodomes.com/neo-ergo-gia-tin-intrakat-sto-odiko-diktyo-tis-prevezas/>)

Χρηματοδότηση: ΤΑΑ

Νότιο Αιγαίο/Δωδεκάνησα

Έργο 1:

Προώθηση σχεδίων αισθητικής και ενεργειακής αναβάθμισης, όπως: -ενεργειακής και αισθητικής αναβάθμισης δημόσιων κτιρίων και κατοικιών, -υπογειοποίησης των καλωδίων ηλεκτρισμού (ΔΕΗ) και τηλεπικοινωνιών (ΟΤΕ), και, ει δυνατόν, επένδυση σε οπτικές ίνες.

Προσέγγιση Κοστολόγησης:

Το κόστος ενεργειακής και αισθητικής αναβάθμισης κτιρίων ανέρχεται σε 400€/τ.μ., Το κόστος προμήθειας και τοποθέτησης φωτιστικών σωμάτων κυμαίνεται στις 85.000€/100 φωτιστικά σώματα (<https://ypodomes.com/neo-ergo-gia-tin-intrakat-sto-odiko-diktyo-tis-prevezas/>), Το κόστος υπογειοποίησης καλωδίων ανέρχεται σε 100.000€/χλμ (<https://www.liberal.gr/apopsi/ypogeioiopiisi-kalodion-kostos-18-dis-eyro-oso-ena-esp>).

Χρηματοδότηση: ΤΑΑ

ΓΣΚ 14- Προώθηση εξοικονόμησης ενέργειας και βελτίωσης του Ενεργειακού Προφίλ στον τομέα του Τουρισμού

Οριζόντια Δράση:

Δράσεις αισθητικής και ενεργειακής αναβάθμισης του προορισμού, όπως: Προώθηση ενεργειακής και αισθητικής αναβάθμισης δημόσιων κτιρίων και κατοικιών, Δημιουργία και ανάπτυξη δικτύου έξυπνου αστικού φωτισμού, προσαρμοσμένου στη φυσιογνωμία και τα χαρακτηριστικά του προορισμού, Ανάπτυξη έξυπνων δικτύων διανομής και συστημάτων αποθήκευσης της ενέργειας που παράγεται από ΑΠΕ, Υπογειοποίηση των καλωδίων ηλεκτρισμού (ΔΕΗ) και τηλεπικοινωνιών (ΟΤΕ), και, ει δυνατόν, επένδυση σε οπτικές ίνες στα αστικά κέντρα και στους πόλους τουριστικού ενδιαφέροντος του προορισμού.

Πελοπόννησος

Έργο 1:

Δράσεις αισθητικής και ενεργειακής αναβάθμισης του προορισμού, όπως: Προώθηση ενεργειακής και αισθητικής αναβάθμισης δημόσιων κτιρίων και κατοικιών, Δημιουργία και ανάπτυξη δικτύου έξυπνου αστικού φωτισμού, προσαρμοσμένου στη φυσιογνωμία και τα χαρακτηριστικά του προορισμού, Ανάπτυξη έξυπνων δικτύων διανομής και συστημάτων αποθήκευσης της ενέργειας που παράγεται από ΑΠΕ, Υπογειοποίηση των καλωδίων ηλεκτρισμού (ΔΕΗ) και τηλεπικοινωνιών (ΟΤΕ), και, ει δυνατόν, επένδυση σε οπτικές ίνες στα αστικά κέντρα και στους πόλους τουριστικού ενδιαφέροντος του προορισμού.

Προσέγγιση Κοστολόγησης:

Το κόστος ενεργειακής και αισθητικής αναβάθμισης κτιρίων ανέρχεται σε 400€/τ.μ., Το κόστος προμήθειας και τοποθέτησης φωτιστικών σωμάτων κυμαίνεται στις 85.000€/100 φωτιστικά σώματα (<https://ypodomos.com/neo-ergo-gia-tin-intrakat-sto-odiko-diktyo-tis-prevezas/>), Το κόστος υπογειοποίησης καλωδίων ανέρχεται σε 100.000€/χλμ (<https://www.liberal.gr/apopsi/ypogeioiopiisi-kalodion-kostos-18-dis-eyro-oso-ena-espa>).

Χρηματοδότηση: ΤΑΑ

Παράρτημα:
Αναλυτική Παρουσίαση Δράσεων
ανά Περιφέρεια
και Γενική Στρατηγική Κατεύθυνση

1) Κρίσιμες ΓΣΚ

ΓΣΚ	Τίτλος
1	Αναβάθμιση/ ανάπτυξη νέων κόμβων πολυτροπικής μετακίνησης, μέσω και δικτύων MMM και ενίσχυση βιώσιμων μεταφορών και αστικής κινητικότητας
Δράσεις	<ul style="list-style-type: none">- Αναβάθμιση της αστικής κινητικότητας με την προώθηση της υλοποίησης των Σχεδίων Βιώσιμης Αστικής Κινητικότητας σε διάφορους Δήμους του προορισμού (π.χ. Αλεξανδρούπολης, Κομοτηνής, Ξάνθης), και σχετικών δράσεων. Προώθηση χρήσης ηλεκτροκίνητων οχημάτων και εγκατάσταση σημείων φόρτισης ηλεκτροκίνητων οχημάτων, στα αστικά κέντρα του προορισμού όπως η Ξάνθη και η Αλεξανδρούπολη. Αντικατάσταση δημόσιων λεωφορείων με ηλεκτρικά οχήματα. Μελέτη και κατασκευή υπαίθριων χώρων στάθμευσης και βελτιστοποίηση του συστήματος ελεγχόμενης στάθμευσης σε σημεία υψηλής τουριστικής κίνησης, όπου δημιουργείται συμφόρηση, ιδιαίτερα σε περιόδους αιχμής. Επέκταση και συντήρηση δικτύου ποδηλατοδρόμων και χάραξη νέων ποδηλατοδρόμων. Αναβάθμιση των υπηρεσιών της αστικής συγκοινωνίας με των υπεραστικών μέσω της βελτίωσης στάσεων, χρήση συστήματος τηλεματικής, της υλοποίησης του έξυπνου εισιτηρίου.- Δράσεις για την αναβάθμιση της αστικής κινητικότητας όπως αναβάθμιση των υπηρεσιών της αστικής συγκοινωνίας με λεωφορεία μέσω της βελτίωσης στάσεων, εγκατάσταση συστήματος τηλεματικής, της υλοποίησης του έξυπνου εισιτηρίου και του πλήρους ψηφιακού μετασχηματισμού των υπηρεσιών. Ποιοτική αναβάθμιση υποδομών χώρων αναμονής των μετακινουμένων με TAXI. Ανάπλαση περιβάλλοντος χώρου και χώρων στάθμευσης οχημάτων σε πύλες εισόδου του προορισμού (λιμένες, αερολιμένες) καθώς και χωροθέτηση δραστηριοποίησης επαγγελματιών του τουρισμού και των μεταφορών.- Χωροθέτηση δραστηριοποίησης επαγγελματιών του τουρισμού και των μεταφορών σε πύλες εισόδου του προορισμού(λιμένες, αερολιμένες) που να συνάδει με την αναβαθμισμένη εικόνα αυτών των υποδομών (όπου κάτι τέτοιο έχει λάβει χώρα, π.χ. αερολιμένας Καβάλας)
3	Βελτίωση / Αναβάθμιση / Ανάπτυξη οδικών υποδομών, του οδικού δικτύου, της οδικής ασφάλειας και της οδικής συνδεσιμότητας / προσβασιμότητας του προορισμού
Δράσεις	<ul style="list-style-type: none">- Δράσεις για την αναβάθμιση του οδικού δικτύου όπως η βελτίωση των κάθετων αξόνων της Εγνατίας και της οδικής διαδρομής μέχρι τα σύνορα των Κήπων και τα σύνορα με τη Βουλγαρία Ολοκλήρωση του κάθετου οδικού άξονα Κομοτηνή – Νυμφαίο, Ξάνθη - ελληνοβουλγαρικά σύνορα, Εγνατίας Οδού Αρδάνιο - Καστανιές - Ορμένιο. Κατασκευή νέας οδικής γέφυρας και στο τελωνείο των Κήπων, Προώθηση και υλοποίηση του οδικού έργου Μαρώνεια-Μουσα, στην Π.Ε. Ροδόπης (νέα χάραξη οδού μήκους 13,9 χλμ.).Βελτίωση και αναβάθμιση του οδικού δικτύου που οδηγεί σε δημοφιλείς παραλίες, σε ορεινές περιοχές με αγροτουριστικό και οικοτουριστικό ενδιαφέρον, σε πολιτιστικά μνημεία και χώρους και σε σημεία γαστρονομικού ενδιαφέροντος- Δράσεις για τη βελτίωση της οδικής ασφάλειας όπως πληρέστερη σήμανση, καθαριότητα και υποστηρικτικές υποδομές της Εγνατίας Δράσεις για τη βελτίωση της συνδεσιμότητας μεταξύ των επιμέρους κόμβων εισόδου (αεροδρόμιο-λιμένας) του προορισμού τόσο μεταξύ τους όσο και με την Εγνατία όπως η κατασκευή ανατολικής περιφερειακής οδού Αλεξανδρούπολης, η οποία θα συνδέσει το Λιμάνι της Αλεξανδρούπολης με την Εγνατία Οδό- Βελτίωση και αναβάθμιση του οδικού δικτύου του προορισμού. Προτείνεται η αναβάθμιση των κάθετων αξόνων της Εγνατίας που οδηγούν προς τα βόρεια σύνορα της χώρας, η ολοκλήρωση σχεδιασμού και υλοποίηση της Οδικής Σύνδεσης Καβάλας – Δράμας- Εξοχής για διασύνδεση με την Εγνατία Οδό, η δημιουργία ανισόπεδου κόμβου στην περιοχή Οφρυνίου για την διευκόλυνση της ολοένα και αυξανόμενης τουριστικής ανάπτυξης της ευρύτερης περιοχής και η κατασκευή των κάθετων εσωτερικών οδικών αξόνων στην Καβάλα που οδηγούν σε παράκτιες περιοχές και η βελτίωση προσβασιμότητας σε περιοχές οινοτουριστικού ενδιαφέροντος και σε ορεινές περιοχές.

1) Κρίσιμες ΓΣΚ

ΓΣΚ Τίτλος

4 Βελτίωση / ανάπτυξη αερολιμενικών υποδομών και αεροπορικής συνδεσιμότητας / προσβασιμότητας του προορισμού

Δράσεις	<ul style="list-style-type: none"> - Προσέλκυση στρατηγικού επενδυτή στο πλαίσιο παραχώρησης της διαχείρισης 23 περιφερειακών αεροδρομίων μεταξύ των οποίων περιλαμβάνεται αυτό της Αλεξανδρούπολης, γεγονός το οποίο θα σημάνει την αναβάθμιση των αερολιμενικών υποδομών, την ενεργό προσέλκυση νέων πτήσεων και την αύξηση της συνδεσιμότητας του προορισμού, καθώς και την ενεργό προώθηση και προβολή του προορισμού από το διαχειριστή του αερολιμένα - Δράσεις βελτίωσης και αναβάθμισης του αερολιμένα Αλεξανδρούπολης, ιδιαίτερα όσον αφορά στα κατασκευαστικά προβλήματα του νέου κτιρίου εξυπηρέτησης επιβατών και στην ανάγκη λειτουργίας αποθηκών/δεξαμενών καυσίμων ανεφοδιασμού των αεροπλάνων ώστε το αεροδρόμιο να καταστεί ικανό να υποδέχεται και πτήσεις charter από το εξωτερικό. Ολοκλήρωση των έργων αποκατάστασης των ζημιών στον αερολιμένα Αλεξανδρούπολης (κτίριο, μέρος του εξοπλισμού και περιβάλλον χώρος) από το πλημμυρικό φαινόμενο του Ιανουαρίου 2021 και διευθέτηση των ρεμάτων της παρακείμενης περιοχής του Απαλού. - Αναβάθμιση (φωτισμός, πυρόσβεση, οδική προσβασιμότητα), εκσυγχρονισμός και λειτουργία του ελικοδρομίου Σαμοθράκης - Προώθηση έργων βελτίωσης της συνδεσιμότητας του αερολιμένα Καβάλας με τους υπόλοιπους κόμβους μεταφορών. Συγκεκριμένα προτείνεται η βελτίωση της συνδετήριας οδού του αερολιμένα με την Εγνατία Οδό (μετατροπή του ημικόμβου της Πέρνης σε πλήρη) για την αύξηση της ασφαλούς προσβασιμότητας και της διαχείρισης της αυξανόμενης τουριστικής κίνησης καθώς και εξασφάλιση συνδεσιμότητας του αερολιμένα με την Καβάλα και την Ξάνθη μέσω κατάλληλων ανταποκρίσεων από τα ΜΜΜ και αναβάθμιση του οδικού δικτύου που οδηγεί στον αερολιμένα.
---------	---

10 Βελτίωση βασικών πολιτιστικών υποδομών και προώθηση, προστασία και ανάδειξη πολιτιστικού, φυσικού, ιστορικού, θρησκευτικού και κτιριακού αποθέματος

Δράσεις	<ul style="list-style-type: none"> - Υλοποίηση της πολιτιστικής διαδρομής της Εγνατίας Οδού (με τη συνεργασία του Σωματείου «ΔΙΑΖΩΜΑ») για την προβολή του υφιστάμενου πολιτιστικού και θρησκευτικού κεφαλαίου του προορισμού αλλά και την ένταξη του πολιτιστικού αποθέματος στην ταυτότητα του - Δράσεις για τη συντήρηση/αναβάθμιση/εκσυγχρονισμός/ανάδειξη αρχαιολογικών χώρων, μουσείων, χώρων πολιτιστικής- θρησκευτικής κληρονομιάς (αναβάθμιση φωτισμού, τουριστικής σήμανσης, χώρων υποδοχής και πρόσβασης των πολιτιστικών πόρων). Διεύρυνση ωραρίου λειτουργίας αρχαιολογικών χώρων, μουσείων κλπ - Δράσεις για την προστασία, συντήρηση και ανάδειξη των θρησκευτικών μνημείων της Χριστιανικής και Μουσουλμανικής Θρησκείας και της πολυπολιτισμικότητας του προορισμού.). Προώθηση της υλοποίησης μελέτης εφαρμογής και την ανακατασκευή στέγης στο Τέμενος Βαγιαζήτ - Προώθηση δράσεων αναβάθμισης πολιτιστικών χώρων που βρίσκονται σε στάδια μελέτης ή/και υλοποίησης ή παρουσιάζουν ιδιαίτερο πολιτιστικό ενδιαφέρον όπως η υλοποίηση της εγκεκριμένης δράσης για την αποκατάσταση των τοιχογραφιών του βυζαντινού ναού της Παναγίας Κοσμοσωτείρας στις Φέρες του Έβρου, η Προώθηση των εργασιών ανάδειξης του γνωστού και ως «Σπήλαιου του Πολύφημου», η αξιοποίηση της διασύνδεσης του με το έπος της Οδύσσειας και εξέταση της ένταξης του αρχαίου θεάτρου Μαρώνειας στον κατάλογο παγκόσμιας πολιτιστικής κληρονομιάς της UNESCO. Ενίσχυση των ενεργειών ανάδειξης και αξιοποίηση του μνημείου του ταφικού τύμβου Μικρής Δοξιάρας-Ζώνης μέσω κατασκευής μουσειακού κελύφους και δημιουργία οργανωμένου αρχαιολογικού χώρου
---------	---

1) Κρίσιμες ΓΣΚ

ΓΣΚ	Τίτλος
10	Βελτίωση βασικών πολιτιστικών υποδομών και προώθηση, προστασία και ανάδειξη πολιτιστικού, φυσικού, ιστορικού, θρησκευτικού και κτιριακού αποθέματος (συνέχεια)
Δράσεις	<ul style="list-style-type: none"> - Συντήρηση/αναβάθμιση/εκσυγχρονισμός/ανάδειξη αρχαιολογικών χώρων, μουσείων, χώρων πολιτιστικής- θρησκευτικής κληρονομιάς (αναβάθμιση φωτισμού, τουριστικής σήμανσης, χώρων υποδοχής και πρόσβασης των πολιτιστικών πόρων). Διεύρυνση ωραρίου λειτουργίας των αρχαιολογικών χώρων και μουσείων τους μήνες εκτός περιόδου αιχμής εφόσον εξασφαλίζεται η επαρκής ζήτηση. Ενίσχυση των μη-εκθεσιακών προσφορών / τμημάτων των μουσείων και των αρχαιολογικών χώρων (πχ. εκσυγχρονισμός εγκαταστάσεων κυλικείου και λειτουργία χώρων υγιεινής στο σύνολο των επισκέψιμων χώρων). Προστασία και συντήρηση του Αρχαιολογικού χώρου των Φιλίππων (Μνημείο Παγκόσμιας Πολιτιστικής Κληρονομιάς της UNESCO) καθώς και αποκατάσταση/ανάδειξη άλλων πολύτιμων πολιτιστικών πόρων όπως το Κάστρο Καβάλας, η Αρχαία αγορά της Θάσου, το αρχαίο ιερό του Διονύσου στην Δράμα κ.α. Βελτίωση και αναβάθμιση της υπάρχουσας σήμανσης των αρχαιολογικών χώρων, των πολιτιστικών διαδρομών και των τουριστικών αξιοθεάτων, για τη διευκόλυνση των επισκεπτών, ειδικότερα στα σημεία που βρίσκονται εκτός του αυτοκινητοδρόμου. Δυνατότητα πρόσβασης σε εμβληματικά μνημεία & πολιτιστικούς χώρους της πόλης - Υλοποίηση της πολιτιστικής διαδρομής της Εγνατίας Οδού (με τη συνεργασία του Σωματίου «ΔΙΑΖΩΜΑ») για την προβολή του υφιστάμενου πολιτιστικού και θρησκευτικού κεφαλαίου του προορισμού αλλά και την ένταξη του πολιτιστικού αποθέματος στην ταυτότητα του - Δράσεις που στοχεύουν στη συνδυαστική προώθηση των Φιλίππων, οι οποίοι πέρα από τον αρχαιολογικό χώρο, φιλοξένησαν την πρώτη Εκκλησία στον ευρωπαϊκό χώρο, ιδρυμένη από τον Απόστολο Παύλο το 49 μ.Χ. Τα κατάλληλα εργαλεία αφήγησης του πολιτιστικού και θρησκευτικού περιεχομένου της περιοχής με την Διαδρομή του Αποστόλου Παύλου, την ίδρυση της πρώτης χριστιανικής εκκλησίας επί Ευρωπαϊκού εδάφους μπρούν να ενισχύσουν τον θρησκευτικό τουρισμό καθώς ο προορισμός διαθέτει πλούσιο απόθεμα θρησκευτικών μνημείων, τόσο της χριστιανοσύνης όσο και του Ισλάμ (Αράβ Τζαμί στην Δράμα, Τέμενος του Χαλίλ Μπέη στην Καβάλα, Ιερά μονή Αρχαγγέλου στην Θάσο) - Συντήρηση και προώθηση των ερειπίων από φρούρια και οχυρωματικά έργα (τείχη) από την Αρχαία Ελλάδα, τη Ρωμαϊκή εποχή, το Βυζάντιο και την Τουρκοκρατία, όπως αποτελεί το Φρούριο της Καβάλας, και εξέταση αξιοποίησης τους ως χώρων πολιτιστικών εκδηλώσεων και προώθηση με την χρήση των κατάλληλων αφηγηματικών εργαλείων
13	Προώθηση αρχών/πρακτικών βιώσιμης διαχείρισης των τουριστικών ροών, στήριξης της φέρουσας ικανότητας των προορισμών και βελτίωσης της ταξιδιωτικής εμπειρίας των επισκεπτών
Δράσεις	<ul style="list-style-type: none"> - Αναβάθμιση του αστικού και φυσικού περιβάλλοντος με την επιτάχυνση διαδικασιών για την προώθηση του χωροταξικού και πολεοδομικού σχεδιασμού το οποίο λαμβάνει υπόψη την φέρουσα ικανότητα των προορισμών καθώς και των δασικών χαρτών καθώς και με έργα αναβάθμισης και δημιουργίας αξόνων πρασίνου στον αστικό ιστό και συνύπαρξης της σύγχρονης πόλης με τους ιστορικούς χώρους. Τήρηση περιβαλλοντικών όρων αλλά και περιορισμός υπέρμετρης δόμηση σε περιοχές που δεν έχουν πρόσθετη φέρουσα ικανότητα - Αναβάθμιση/ανακαίνιση όλων των Μεθοριακών Σταθμών του προορισμού στις Π.Ε. Έβρου, Ροδόπης, Ξάνθης

1) Κρίσιμες ΓΣΚ

ΓΣΚ	Τίτλος
13	<p>Πρώθηση αρχών/πρακτικών βιώσιμης διαχείρισης των τουριστικών ροών, στήριξης της φέρουσας ικανότητας των προορισμών και βελτίωσης της ταξιδιωτικής εμπειρίας των επισκεπτών (συνέχεια)</p>
Δράσεις	<ul style="list-style-type: none"> - Αναβάθμιση υποδομών πληροφόρησης, αναμονής και υγιεινής σε χώρους υποδοχής κοινού καθώς και σε συγκοινωνιακούς κόμβους του προορισμού. Τοποθέτηση διακριτικών ταμπελών/ δίγλωσσων πινακίδων σε κομβικά σημεία των οικισμών του προορισμού που θα καθοδηγούν τους επισκέπτες προς το λιμάνι, τα λεωφορεία, πολιτιστικούς χώρους κ.α. ώστε ο επισκέπτης να αισθάνεται ασφάλεια στον προορισμό. - Τακτική αποκομιδή απορριμμάτων από τα πεζοδρόμια κατά την κύρια τουριστική περίοδ. Αναβάθμιση υποδομών πληροφόρησης, αναμονής και υγιεινής σε χώρους υποδοχής κοινού καθώς και σε συγκοινωνιακούς κόμβους του προορισμού - Επιτάχυνση διαδικασιών για την πρώθηση του χωροταξικού και πολεοδομικού σχεδιασμού το οποίο λαμβάνει υπόψη την φέρουσα ικανότητα των προορισμών καθώς και των δασικών χαρτών. Έργα αναβάθμισης και δημιουργίας αξόνων πρασίνου στον αστικό ιστό και συνύπαρξης της σύγχρονης πόλης με τους ιστορικούς χώρους. Τήρηση περιβαλλοντικών όρων αλλά και περιορισμός υπέρμετρης δόμηση σε περιοχές που δεν έχουν πρόσθετη φέρουσα ικανότητα
14	<p>Πρώθηση εξοικονόμησης ενέργειας και βελτίωσης του Ενεργειακού Προφίλ στον τομέα του Τουρισμού</p>
Δράσεις	<ul style="list-style-type: none"> - Αξιοποίηση του Δικτύου Αειφόρων Νησιών «Δάφνη» και πρώθηση δράσεων για την εξέλιξη της Σαμοθράκης σε ενεργειακό αυτόνομο, έξυπνο και περιβαλλοντικά φιλικό προορισμό
17	<p>Ενίσχυση / υποστήριξη της επιχειρηματικότητας</p>
Δράσεις	<ul style="list-style-type: none"> - Δράσεις ενίσχυσης/επικαιροποίησης θεσμικού πλαισίου, όπως: Ολοκληρωμένο θεσμικό πλαίσιο λειτουργίας αγροτουριστικών μονάδων που θα είναι σύμφωνο με τα ευρωπαϊκά πρότυπα και εξειδικευμένο / προσαρμοσμένο στις ιδιαιτερότητες της ελληνικής επιχειρηματικότητας, κουλτούρας και των δυνατοτήτων του φυσικού περιβάλλοντος, τμήμα μακροχρόνιας στρατηγικής και ανάπτυξης. Ευελιξία στο νομοθετικό πλαίσιο και τις άδειες σχετικά με τη δυνατότητα ανάπτυξης πολλών δραστηριοτήτων εντός της αγροτουριστικής μονάδας (υπηρεσίες καταλύματος, εστίασης, παρασκευής φαγητού από τους επισκέπτες, αγροτική παραγωγή και ήπιες υπαίθριες αθλητικές δραστηριότητες, κ.α.) - Δράσεις πρώθησης κοινών κανονιστικών προτύπων, όπως: Διαμόρφωση κοινού κανονιστικού πλαισίου λειτουργίας για κάθε τύπο και κατηγορία καταλύματος, Διαμόρφωση κοινού πλαισίου υγειονομικών πρωτοκόλλων

2) ΓΣΚ Αυξημένων Επιτακτικών Αναγκών

ΓΣΚ Τίτλος

12 Προώθηση αειφορίας, βιώσιμη ανάπτυξης και προστασίας του περιβάλλοντος στον τομέα του Τουρισμού

Δράσεις

- Ανάπλαση των τοπικών αθλητικών εγκαταστάσεων σύμφωνα με τις αρχές της αειφορίας και της εξοικονόμησης ενέργειας
- Δράσεις για την προστασία του φυσικού παράκτιου μετώπου με τη δημιουργία συστημάτων ποιοτικής και ποσοτικής παρακολούθησης των περιβαλλοντικών επιδόσεων των παράκτιων περιοχών και των παραλιών (ποιότητα υδάτων, περιβάλλον χώρος, καθαριότητα, απορρίμματα κλπ.), την εξέταση των περιπτώσεων διάβρωσης των ακτών και μείωσης της ακτογραμμής όπως και πολιτικών και εργαλείων για την προσαρμογή και ανθεκτικότητα των παραλιών στην παράκτια διάβρωση και την άνοδο της στάθμης της θάλασσας.
- Προστασία της βιοποικιλότητας των περιοχών Natura 2000 και διάσωση της σπάνιας πανίδας και χλωρίδας.
- Έργα ενίσχυσης της πολιτικής προστασίας όπως αντιπλημμυρικά και αντιπυρικά έργα, ενίσχυση αντιπυρικού εξοπλισμού και μέτρων προστασίας δασικών περιοχών και παράκτιων ζωνών
- Κίνητρα για την ενεργειακή αναβάθμιση των κτιρίων που στεγάζουν πολιτιστικά εκθέματα
- Δημιουργία σύγχρονης και εύχρηστης ολοκληρωμένης ψηφιακής πύλης Αγροτουρισμού σε πολλαπλές γλώσσες βελτιστοποιημένων για πολλαπλούς τύπους συσκευών – που θα αποτελούν τμήμα της ενιαίας διαδικτυακής τουριστικής πύλης για τον προορισμό- με σκοπό την πληροφόρηση σχετικά με τους φυσικούς πόρους, τις πεζοπορικές και ποδηλατικές διαδρομές, τις αποστάσεις, τα τοπόσημα και τα αξιοθέατα, τα παρατηρητήρια φύσης, τα καταφύγια κ.α., καθώς και τις υπάρχουσες εμπειρίες / επιχειρήσεις Αγροτουρισμού.
- Εξέταση των περιπτώσεων διάβρωσης των ακτών και μείωσης της ακτογραμμής όπως και πολιτικών και εργαλείων για την προσαρμογή και ανθεκτικότητα των παραλιών στην παράκτια διάβρωση και την άνοδο της στάθμης της θάλασσας.
- Ρυθμιστικό σχέδιο για την αντιμετώπιση των μακροπρόθεσμων επιπτώσεων της κλιματικής αλλαγής (αύξηση θερμοκρασίας, ξηρασία κτλ). Επαναξιολόγηση του θεσμικού πλαισίου για τη διατήρηση των προστατευόμενων περιοχών NATURA 2000 με γνώμονα την προστασία της βιοποικιλότητας των περιοχών και τη διάσωση της σπάνιας πανίδας και χλωρίδας.
- Μελέτη για την παράλληλη επίτευξη των περιβαλλοντικών και οικονομικών επιδιώξεων - ολοκληρωμένη στρατηγική και νομοθετικό πλαίσιο με σκοπό τη δημιουργία καταλυμάτων φιλικών προς το περιβάλλον και διαμορφωμένα με βάση τις αρχές της αειφορίας και της εξοικονόμησης ενέργειας καθώς και ανάπτυξη του οικοτουριστικού προϊόντος με οικονομικά ανταποδοτικά οφέλη στην προστασία του φυσικού περιβάλλοντος.
- Προστασία και ανάδειξη ιστορικού, πολιτιστικού, λαογραφικού και αρχιτεκτονικού / κτιριακού αποθέματος του προορισμού που ενισχύουν την αντιληπτική εικόνα του επισκέπτη για τον προορισμό και αναδεικνύουν τις «στρώσεις» ιστορικότητας του, αυξάνοντας τις προοπτικές εμπλουτισμού του τουριστικού προϊόντος και δημιουργίας αυθεντικών εμπειριών και αξιοποίηση / ανάδειξη αποθέματος κτιρίων / εγκαταστάσεων βιομηχανικής κληρονομιάς.
- Κίνητρα για την ενεργειακή αναβάθμιση των κτιρίων που στεγάζουν πολιτιστικά εκθέματα.
- Θεσμικό πλαίσιο προστασίας των ιαματικών πηγών και του οικοσυστήματος που τις περιβάλλουν από τη ρύπανση και κάθε είδους υποβάθμιση

3) ΓΣΚ Αυξημένων Συμπληρωματικών Αναγκών

ΓΣΚ Τίτλος

8

Αναβάθμιση βασικών υποδομών και υποδομών προσβασιμότητας θεματικών μορφών τουρισμού

Δράσεις

- Σχέδιο ανάπλασης του Εθνικού Πανθρακικού Σταδίου Κομοτηνής με την κατασκευή κερκίδων και αποδυτηρίων και την τοποθέτηση νέου χλωροτάπητα και την αναβάθμιση των υποδομών στίβου, όπως σκάμματα αλμάτων, βαλβίδες σφαιροβολίας κτλ, βατήρες και επιδιόρθωση του ταρτάν και ανάπτυξη συμπράξεων με το αναβαθμισμένο γήπεδο της Ξάνθης ώστε από κοινού να προσελκύσου διεθνείς διοργανώσεις. Λειτουργική και ενεργειακή αναβάθμιση των αθλητικών εγκαταστάσεων, κλειστών και υπαίθριων, που βρίσκονται στα μεγάλα αστικά κέντρα της Περιφέρειας αλλά και σε μικρότερους οικισμούς ώστε να βελτιωθούν η ποιότητα ζωής των κατοίκων αλλά και να λειτουργήσουν συμπληρωματικά προς τις μεγάλες αθλητικές εγκαταστάσεις.
- Δράσεις για την αναβάθμιση της ποιότητας του προϊόντος S&B. Βελτίωση και ανάπτυξη κατάλληλων υποστηρικτικών δομών ιδιαίτερα σε παραλίες με σημαντική δυναμική επισκεψιμότητας (πχ υπηρεσίες ναυαγοσώστη, πρώτες βοήθειες, τουαλέτες, ντουζιέρες, σκίαστρα) όπως τοποθέτηση απαραίτητων σημάνσεων κατά μήκος της ακτογραμμής για την ασφάλεια των λουόμενων, σαφώς χωροθετημένοι χώροι παρκαρίσματος με εξορθολογισμό των τιμών στάθμευσης. Χωροθέτηση ομπρελών / ξαπλωστρών με βάση τις ισχύουσες νομοθετικές ρυθμίσεις -αφήνοντας ελεύθερο χώρο για όσους δεν επιθυμούν να πληρώσουν- για την αποφυγή συνωστισμού που υποβαθμίζει την εμπειρία των επισκεπτών
- Συνέχιση και ενίσχυση των ήδη σημαντικών ενεργειών για υποδομές προσβασιμότητας και παροχών σε ΑμΕΑ και σε περισσότερες παραλίες του προορισμού (όπως η πρόσφατη εγκατάσταση συστημάτων seatrac σε παραλίες της Αλεξανδρούπολης και Ροδόπης για την αυτόνομη πρόσβαση της συγκεκριμένης κατηγορίας στην θάλασσα, εξέταση για την αύξηση του αριθμού των προσβάσιμων σε ΑμΕΑ παραλιών με χρήση ειδικού διαδρόμου, αμφίβιων αμαξιδίων και κατάλληλων αποδυτηρίων- τουαλετών)
- Δημιουργία υποδομών οικοτουριστικών δραστηριοτήτων όπως παρατηρητήρια πανίδας, ελεγχόμενες περιοχές για κάμπινγκ και διεξαγωγής φεστιβάλ (κατασκευή δημοτικών κάμπινγκ στο πρότυπο της Σαμοθράκης με αναβαθμισμένες υπηρεσίες σε αρμονία με το φυσικό περιβάλλον). Ενίσχυση του δικτύου των κέντρων πληροφόρησης και των δράσεων των Φορέων Διαχείρισης ώστε το μεγαλύτερο εύρος των οικοτουριστικών δραστηριοτήτων να συνοδεύεται από πληροφοριακό υλικό και εκπαιδευτικά και ενημερωτικά προγράμματα.
- Βελτίωση της σήμανσης και προώθηση πεζοπορικών και ορειβατικών διαδρομών που υπάρχουν ή και μπορούν να αναπτυχθούν με επισήμανση των βασικών χώρων που προσφέρονται, του βαθμού δυσκολίας και τη διάρκεια τους. Ενιαία καταγραφή και σύνδεση των μονοπατιών - διαδρομών, ώστε να δημιουργηθεί περιπατητική και ποδηλατική διαδρομή που θα διέρχεται από τα από τα ορεινά τμήματα της Θράκης (Εθνικό Πάρκο Οροσειράς Ροδόπης, Δάσος Χαϊντούς, Δάσος Νυμφαίας, Θρακικά Μετέωρα). Κατάλληλη σήμανση σύμφωνα με τα ευρωπαϊκά πρότυπα (επεξήγησης, ενημέρωσης και κατεύθυνσης) με συχνή ανανέωση όπου κρίνεται απαραίτητο καθώς και συχνός καθαρισμός των μονοπατιών και ανακατασκευή λόγω φυσικών καταστροφών ή διαβρώσεων. Επέκταση των ευρωπαϊκών μονοπατιών μεγάλων διαδρομών και του ευρωπαϊκού μονοπατιού E6 με δημιουργία κάθετης χαρτογράφησης που θα διαχέεται στους ορεινούς όγκους. Ένταξη των μονοπατιών σε αναγνωρισμένα ευρωπαϊκά δίκτυα που θα φέρουν και τις ανάλογες πιστοποιήσεις.
- Μελέτες και θεσμικές νομικές και γνωμοδοτικές παρεμβάσεις για την προστασία των Εθνικών Πάρκων και των υγροτόπων όπου αναπτύσσονται ήπιες υπαίθριες δραστηριότητες. Προστασία του ευρύτερου φυσικού περιβάλλοντος όπου βρίσκεται του χιονοδρομικού κέντρου του Φαλακρού.
- Ανάπτυξη και βελτίωση των υποδομών υγειονομικής περιθαλψης, πρώτων βοηθειών και διακομιδής σε ορεινές περιοχές αλλά και σε περιοχές οικοτουριστικού ενδιαφέροντος και πεδίων ψυχαγωγικής άθλησης όπως φαράγγια, πεζοπορικές διαδρομές και πεδία αναρρίχησης.

3) ΓΣΚ Αυξημένων Συμπληρωματικών Αναγκών

ΓΣΚ Τίτλος

8

Αναβάθμιση βασικών υποδομών και υποδομών προσβασιμότητας θεματικών μορφών τουρισμού (συνέχεια)

Δράσεις

- Ενίσχυση και αναβάθμιση υφιστάμενων δομών υγείας (κτιριακή, αλλά κυρίως ηλεκτρομηχανολογική, υλικοτεχνική και ιατροτεχνολογική αναβάθμιση), και έμφαση στην ενίσχυση του ανθρώπινου δυναμικού των νοσοκομείων και των μονάδων πρωτοβάθμιας υγείας, ιδίως των τελευταίων που βρίσκονται σε Σαμοθράκη, ορεινές περιοχές του προορισμού ή/και σημεία τουριστικού ενδιαφέροντος και υπαίθριων δραστηριοτήτων ενεργούς αναψυχής και ήπιας άθλησης, και ιδιαίτερα κατά την περίοδο ανάκαμψης από την πανδημία COVID-19. Ενίσχυση του ΕΚΑΒ με προσωπικό και μέσα μεταφοράς/διακομιδών (ασθενοφόρα)
- Διενέργεια μελέτης σκοπιμότητας για την ανακαίνιση και επαναλειτουργία του Χιονοδρομικού Κέντρου του Παγγαίου. Ο συγκεκριμένος ορεινός όγκος για την περιοχή και δεδομένου της ύπαρξης κάποιων εγκαταστάσεων θα λειτουργούσε συνεργειακά για την περαιτέρω προώθηση του χειμερινού τουρισμού.
- Αναβάθμιση υποδομών σε υπάρχοντες αθλητικούς χώρους, όπου παρουσιάζονται ελλείψεις (π.χ. τουαλέτες, αποδυτήρια, θέρμανση) για την δυνατότητα διοργάνωσης υψηλότερου επιπέδου αθλητικών οργανώσεων και προγραμματισμός για την ενεργειακή αναβάθμιση των αθλητικών υποδομών (π.χ. κλειστό Κολυμβητήριο Καβάλας)
- Έλεγχος για αύξηση δρομολογίων των ΜΜΜ κατά την περίοδο αιχμής για την καλύτερη εξυπηρέτηση των επιβατών και την αποφυγή συνωστισμού
- Δράσεις για την αναβάθμιση των πεζοπορικών διαδρομών σύμφωνα με τα ευρωπαϊκά πρότυπα (π.χ. σήμανση επεξήγησης, ενημέρωσης και κατεύθυνσης) με συχνή ανανέωση όπου κρίνεται απαραίτητο καθώς και συχνός καθαρισμός των μονοπατιών και ανακατασκευή λόγω φυσικών καταστροφών ή διαβρώσεων. Συντήρηση υφιστάμενων και χάραξη νέων ορειβατικών και πεζοπορικών διαδρομών, βελτίωση σήμανσης μονοπατιών σε εκείνα τα οποία παρουσιάζουν ελλείψεις με εφαρμογή κοινού συστήματος σήμανσης. Πιστοποίηση μονοπατιών σύμφωνα με διεθνή πρότυπα.
- Ανάπτυξη και βελτίωση των υποδομών υγειονομικής περίθαλψης, πρώτων βοηθειών και διακομιδής σε ορεινές περιοχές αλλά και σε περιοχές οικότουριστικού ενδιαφέροντος και πεδίων ψυχαγωγικής άθλησης όπως φαράγγια, πεζοπορικές διαδρομές και πεδία αναρρίχησης.
- Ενίσχυση υποδομών πολιτικής προστασίας με την αναβάθμιση του αντιπυρικού εξοπλισμού και των μέτρων προστασίας δασικών περιοχών
- Αναβάθμιση βασικών υποδομών με την αντικατάσταση, βελτίωση, αναβάθμιση δικτύων ύδρευσης και αποχέτευσης, ιδίως σε ορεινές περιοχές του προορισμού και στα εσωτερικά δίκτυα ύδρευσης των αστικών περιοχών και την κατασκευή δικτύων ύδρευσης, μονάδων αφαλάτωσης και διύλισης, δεξαμενών αποθήκευσης νερού και ανάπτυξης συστημάτων ελέγχου διαρροών και παρακολούθησης της ποιότητας υδάτων.
- Ολοκλήρωση της επένδυσης στο Πηλιοθεραπευτήριο Κρηνίδων. Τα έργα αναβάθμισης του θεραπευτηρίου περιλαμβάνουν τη δημιουργία καταλυμάτων προσαρμοσμένων και για τη φιλοξενία ΑμεΑ, τη λειτουργία εστιατορίου, την αναβάθμιση των υπηρεσιών θεραπείας με ατομικές συνεδρίες, την ανακαίνιση των υποδομών όπως ντους, αποδυτήρια, ρεσεψιόν και περιβάλλοντα χώρος και την αξιοποίηση της φυσικής λίμνης. Προσανατολισμός της επένδυσης είναι να καταστήσει το θεραπευτήριο λειτουργικό σε 12μήνη βάση.

3) ΓΣΚ Αυξημένων Συμπληρωματικών Αναγκών

ΓΣΚ Τίτλος

18 Αξιοποίηση ψηφιακών εργαλείων και υπηρεσιών και Ανάδειξη Έξυπνων Προορισμών

Δράσεις

- Εφαρμογή καινοτόμων τεχνολογικών λύσεων που σχετίζονται με την ανάπτυξη έξυπνων προορισμών, όπως ενδεικτικά αναφέρονται: 1) Βελτίωση των υποδομών του οδικού δικτύου (π.χ. νέοι φωτεινοί σηματοδότες χαμηλής τάσης Led, σύγχρονο ηλεκτροφωτισμό με φωτιστικά σώματα LED, νέες πινακίδες πληροφόρησης των οδηγών τεχνολογίας Full Matrix, ευδιάκριτες διαγραμμίσεις, καλύτερη ποιότητα ασφαλοτάπητα, έξυπνα φανάρια, έξυπνες διαβάσεις) καθώς και άλλων βασικών υποδομών πόρων (ύδρευσης), περιβάλλοντος (στερεά και υγρά λύματα), ενέργειας και επιδράσεων κλιματικής αλλαγής μέσω έξυπνων εφαρμογών, 2) Προώθηση ευρυζωνικότητας 5G και παροχή δωρεάν Wi-Fi σε σημεία με αυξημένο τουριστικό ενδιαφέρον με στόχο την βελτίωση της τουριστικής εμπειρίας (ιδιαίτερα σε πολιτιστικούς χώρους), 3) Πρόγραμμα πιστοποίησης «έξυπνων προορισμών» (Smart Tourism Destination) υπό την αιγίδα του Υπουργείου Τουρισμού, 4) Application για κινητά και tablets, που θα λειτουργεί ως Guide Map, με όλες τις απαραίτητες πληροφορίες για τον επισκέπτη.
- Δημιουργία σύγχρονης και εύχρηστης ολοκληρωμένης ψηφιακής πύλης Πολιτιστικού & Θρησκευτικού Τουρισμού σε πολλαπλές γλώσσες βελτιστοποιημένης για πολλαπλούς τύπους συσκευών- η οποία θα αποτελεί μέρος της ενιαίας διαδικτυακής τουριστικής πύλης για τον προορισμό- με σκοπό την πληροφόρηση σχετικά με πολιτιστικά μνημεία και εμπειρίες (π.χ. περιγραφή, πρόγραμμα λειτουργίας, προσβασιμότητα, Πολιτιστική Διαδρομή) και τη διευκόλυνση των κρατήσεων εισιτηρίων.
- Δράσεις παρεχόμενων ψηφιακών υπηρεσιών από δημόσιες αρχές και οργανισμούς προς επιχειρήσεις, πολίτες και επισκέπτες καθώς και Digital info points στις πύλες εισόδου του προορισμού (αεροδρόμιο και λιμάνια) και στα κεντρικά σημεία των κυριότερων συνοικισμών με αναλυτικές πληροφορίες για το τουριστικό προϊόν του προορισμού, καθώς και χρήσιμες πληροφορίες για δημόσιες υπηρεσίες, εύρεσης ξενοδοχείων/καταλυμάτων, ενοικιαζόμενων οχημάτων, λοιπών τουριστικών επιχειρήσεων και ωράρια λειτουργίας καταστημάτων κ.α.
- Προώθηση της υλοποίησης του έργου «Ολοκληρωμένο Σύστημα Ενημέρωσης και Πληροφόρησης επισκεπτών και πολιτών του Δήμου Καβάλας» που αφορά στην ανάπτυξη εφαρμογών και εγκατάσταση υποδομής ΤΠΕ με σκοπό την διευκόλυνση των αλλοδαπών και Ελλήνων επισκεπτών σχετικά με την τουριστική πληροφόρηση και ξενάγηση στην περιοχή της Καβάλας, πριν και κατά την διάρκεια της επίσκεψης.
- Δημιουργία σύγχρονης και εύχρηστης ολοκληρωμένης ψηφιακής πύλης Τουρισμού Ευεξίας σε πολλαπλές γλώσσες βελτιστοποιημένης για πολλαπλούς τύπους συσκευών- η οποία θα αποτελεί μέρος της ενιαίας διαδικτυακής τουριστικής πύλης για τον προορισμό- με σκοπό την πληροφόρηση σχετικά με τις εγκαταστάσεις, τις υπηρεσίες, τις θεραπείες και τις παροχές που προσφέρονται και την διευκόλυνση των κρατήσεων
- Δημιουργία σύγχρονης και εύχρηστης ολοκληρωμένης ψηφιακής πύλης και διαδραστικού χάρτη City Break σε πολλαπλές γλώσσες βελτιστοποιημένης για πολλαπλούς τύπους συσκευών -η οποία θα αποτελεί μέρος της ενιαίας διαδικτυακής τουριστικής πύλης για τον προορισμό- με σκοπό την πληροφόρηση σχετικά με επιλεγμένα τουριστικά προϊόντα, εμπειρίες, υπηρεσίες και δραστηριότητες του τουρισμού πόλης (π.χ. δρώμενα, παραστάσεις, ώρες λειτουργίας καταστημάτων και εμπορικών κέντρων, γαστρονομία και νυχτερινή ζωή, ώρες επισκεψιμότητας πολιτιστικών μνημείων και χώρων) και τη διευκόλυνση των κρατήσεων εισιτηρίων.
- Δημιουργία σύγχρονης και εύχρηστης ολοκληρωμένης ψηφιακής πύλης Αγροτουρισμού σε πολλαπλές γλώσσες βελτιστοποιημένων για πολλαπλούς τύπους συσκευών - που θα αποτελούν τμήμα της ενιαίας διαδικτυακής τουριστικής πύλης για τον προορισμό.

3) ΓΣΚ Αυξημένων Συμπληρωματικών Αναγκών

ΓΣΚ Τίτλος

18 Αξιοποίηση ψηφιακών εργαλείων και υπηρεσιών και Ανάδειξη Έξυπνων Προορισμών (συνέχεια)

Δράσεις

- Δημιουργία σύγχρονης και εύχρηστης ολοκληρωμένης ψηφιακής πύλης αθλητικού τουρισμού σε πολλαπλές γλώσσες βελτιστοποιημένης για πολλαπλούς τύπους συσκευών - η οποία θα αποτελεί μέρος της ενιαίας διαδικτυακής τουριστικής πύλης για τον προορισμό-με σκοπό την πληροφόρηση σχετικά με επιλεγμένα events και δραστηριότητες του αθλητικού τουρισμού και την διευκόλυνση των κρατήσεων εισιτηρίων. Στρατηγική βιώσιμης διαχείρισης του υδροφόρου ορίζοντα, της χλωρίδας και τις βιοποικιλότητας με στόχο να διατηρηθεί ο τρόπος παραγωγής υψηλής θρεπτικής και γευστικής αξίας βασισμένος σε μεθόδους φιλικές προς το περιβάλλον με σεβασμό στην πανίδα της περιοχής.
- Δημιουργία σύγχρονης και εύχρηστης ολοκληρωμένης ψηφιακής πύλης δραστηριοτήτων Sun & Beach, αναπτυγμένη σε πολλαπλές γλώσσες και βελτιστοποιημένη για πολλαπλούς τύπους συσκευών -η οποία θα αποτελεί μέρος της ενιαίας διαδικτυακής τουριστικής πύλης για τον προορισμό- με σκοπό την πληροφόρηση σχετικά με τις διαθέσιμες παραλίες και τις παρεχόμενες δραστηριότητες(π.χ. περιγραφή, πρόγραμμα λειτουργίας, διαθέσιμες διαδρομές προσβασιμότητας) - στην πλατφόρμα θα περιλαμβάνεται η δυνατότητα κρατήσεων σε εστιατόρια πλησίον της παραλίας και σε οργανωμένες υπηρεσίες / δραστηριότητες που προσφέρονται.
- Δημιουργία σύγχρονης και εύχρηστης ολοκληρωμένης ψηφιακής πύλης Οικοτουρισμού σε πολλαπλές γλώσσες -βελτιστοποιημένης για πολλαπλούς τύπους συσκευών, που θα αποτελεί τμήμα της ενιαίας διαδικτυακής τουριστικής πύλης για τον προορισμό- με σκοπό την πληροφόρηση σχετικά με τους φυσικούς πόρους, τις πεζοπορικές και ποδηλατικές διαδρομές, τις αποστάσεις, τα τοπόσημα και τα αξιοθέατα, τα παρατηρητήρια φύσης, τα καταφύγια κ.α., καθώς και τις υπάρχουσες εμπειρίες / επιχειρήσεις.
- Δημιουργία ενιαίας διαδικτυακής τουριστικής πύλης για τον προορισμό «Θράκη» και πλήρης διασύνδεσή της με τις τουριστικές πύλες που θα δημιουργηθούν για κάθε κύριο και συμπληρωματικό προϊόν με σκοπό την γρήγορη και εύκολη ολοκληρωμένη παροχή και αναζήτηση πληροφόρησης στον επισκέπτη για όλες τις προσφερόμενες εμπειρίες, δραστηριότητες, παροχές και τις υπάρχουσες επιχειρήσεις με βάση συγκεκριμένα κριτήρια (π.χ. τύπος τουριστικού προϊόντος, εύρος τιμών κ.α.) και εμφάνιση των αποτελεσμάτων σε μορφή λίστας και διαδραστικού χάρτη - ενδεικτικά, θα συγκεντρώνει πληροφορίες όπως 1)Συνεχή ενημέρωση με δεδομένα πραγματικού χρόνου για την πανδημική νόσο COVID-19 και με συνδεδεμένα με αυτή και τον τομέα του τουρισμού πληροφορίες (καθεστώς ανά χώρα προέλευσης του επισκέπτη, νοσοκομεία αναφοράς, υγειονομικές υπηρεσίες, άλλες χρήσιμες τουριστικές πληροφορίες πρώτης ανάγκης), 2) Δεδομένα για την παροχή πληροφοριών τουριστικού ενδιαφέροντος (π.χ. δρομολόγια ακτοπλοϊκών, αεροπορικών και οδικών μεταφορών, ωράριο αρχαιολογικών χώρων και μουσείων, εκδηλώσεις τουριστικού ενδιαφέροντος, δραστηριότητες φιλικές προς την οικογένεια και τα παιδιά κ.α.), 3) Ευρετηριασμένο ψηφιακό περιεχόμενο ανά τουριστικό προϊόν , 4) Άλλα γεωχωρικά δεδομένα τουριστικού ενδιαφέροντος (π.χ. χάρτες με σημεία ενδιαφέροντος και πληροφορίες προσβασιμότητας για ΑμεΑ και άτομα μειωμένης κινητικότητας, αποστάσεις ταξιδιών, προγνώσεις καιρού και διαθέσιμες επιλογές δραστηριοτήτων για τους τουρίστες κτλ.)Digital info points στις πύλες εισόδου του προορισμού (αεροδρόμια και λιμάνια και στα κεντρικά σημεία των κυριότερων συνοικισμών με αναλυτικές πληροφορίες για το τουριστικό προϊόν του προορισμού, καθώς και χρήσιμες πληροφορίες για δημόσιες υπηρεσίες, εύρεσης ξενοδοχείων/καταλυμάτων, ενοικιαζόμενων οχημάτων, λοιπών τουριστικών επιχειρήσεων και ωράρια λειτουργίας καταστημάτων κ.α. .
- Digital info points στις πύλες εισόδου του προορισμού (αεροδρόμια και λιμάνια και στα κεντρικά σημεία των κυριότερων συνοικισμών με αναλυτικές πληροφορίες για το τουριστικό προϊόν του προορισμού, καθώς και χρήσιμες πληροφορίες για δημόσιες υπηρεσίες, εύρεσης ξενοδοχείων/καταλυμάτων, ενοικιαζόμενων οχημάτων, λοιπών τουριστικών επιχειρήσεων και ωράρια λειτουργίας καταστημάτων κ.α.

4) ΓΣΚ Τοπικής Διάστασης

ΓΣΚ Τίτλος

2 Αναμόρφωση του Λιμενικού Συστήματος, συγκοινωνιακές προσαρμογές και αστικές αναπλάσεις και αναμορφώσεις στον περιβάλλοντα χώρο και γύρω από την περιοχή των Λιμένων

Δράσεις	<ul style="list-style-type: none"> - Έργα αναβάθμισης των λιμενικών υποδομών για την εξυπηρέτηση του ναυτικού τουρισμού. Προτείνεται, η εξέταση δημιουργίας μαρίνας σκαφών αναψυχής στον Λιμένα Καβάλας, δεδομένης της υφιστάμενης ζήτησης για θέσεις ελλιμενισμού σκαφών αναψυχής και των δυνατοτήτων ανάπτυξης του συγκεκριμένου τουριστικού προϊόντος, η υλοποίηση των έργων βελτίωσης υποδομών του Λιμένα Καβάλας (βελτίωση και συμπλήρωση υποδομών στον προσήνεμο μόλο του Κεντρικού Λιμένα, έργα θωράκισης και επέκτασης του και αναβάθμιση δυνατότητας εξυπηρέτησης κρουαζιερόπλοιων ώστε ο προορισμός να μπορεί να ενταχθεί στα προγράμματα που περιλαμβάνουν την Τουρκία και τον Βόσπορο) και η εξέταση δημιουργίας νέου λιμένα Θάσου ώστε να είναι δυνατή η προσέγγιση μεγαλύτερων πλοίων (κρουαζιερόπλοια και πλοία ακτοπλοΐας) για πλήρη εκμετάλλευση της τουριστικής δυναμικής του νησιού. - Ανάπλαση χερσαίων ζωνών των λιμανιών «Απόστολος Παύλος», Ελευθερών και Κεραμωτής. - Σύνδεση του εμπορικού Λιμένα Καβάλας με την υφιστάμενη σιδηροδρομική γραμμή Θεσσαλονίκη - Αλεξανδρούπολη. Συνδέσεις του νέου εμπορικού λιμένα Καβάλας στη Νέα Καρβάλη με τη νέα σιδηροδρομική ηλεκτροκινούμενη γραμμή - Προώθηση βελτίωσης των υποδομών του λιμένα Νέας Ηρακλείτσας για την εξυπηρέτηση σκαφών αναψυχής. Βελτίωση και αναβάθμιση των αλιευτικών καταφυγίων (π.χ. Αλιευτικό καταφύγιο Ελευθερών, κατασκευή δρόμων και πεζοδρομίων, εγκατάσταση παροχών νερού και ηλεκτρικού ρεύματος σε σκάφη, αναπλάσεις κ.α.). Προώθηση συνεργειακής λειτουργίας της ημιτελούς μαρίνας του Λιμένα της Θάσου με την μαρίνα των Λιμεναρίων.
---------	--

5 Βελτίωση / ανάπτυξη σιδηροδρομικών υποδομών και συνδεσιμότητας / προσβασιμότητας του προορισμού

Δράσεις	<ul style="list-style-type: none"> - Προώθηση και κατασκευή της Σιδηροδρομικής Εγνατίας (Ανατολικός Κλάδος), η οποία εντάσσεται στο ευρύτερο πλαίσιο του σιδηροδρομικού project Sea2Sea σε συνεργασία με τη Βουλγαρία, και στο ελληνικό σκέλος του περιλαμβάνει τη διαδρομή Θεσσαλονίκη-Αλεξανδρούπολη-Ορμένιο, και συγκεκριμένα τη νέα μονή γραμμή υψηλών ταχυτήτων Θεσσαλονίκη-Καβάλα-Ξάνθη, την αναβάθμιση με ηλεκτροκίνηση της γραμμής Ξάνθης-Αλεξανδρούπολης και της γραμμής Αλεξανδρούπολη – Ορμένιο. - Κατασκευή της νέας «παραλιακής» ηλεκτροκινούμενης γραμμής στο τμήμα Θεσ/νίκη - Καβάλα – Ξάνθη
---------	---

4) ΓΣΚ Τοπικής Διάστασης

ΓΣΚ Τίτλος

6 Ενίσχυση θαλάσσιας συνδεσιμότητας / προσβασιμότητας των προορισμών: αναβάθμιση/επέκταση λιμενικών υποδομών, βελτίωση ακτοπλοϊκής προσβασιμότητας & συνδεσιμότητας

- Δράσεις**
- Επιτάχυνση της διαδικασίας πώληση πλειοψηφικού πακέτου μετοχών (67%) του Οργανισμού Λιμένας Αλεξανδρούπολης ώστε να προχωρήσουν οι αναπτυξιακές δράσεις στη χερσαία λιμενική ζώνη του λιμένα Αλεξανδρούπολης και του αλιευτικού καταφυγίου Μάκρης του αλιευτικού καταφυγίου Θέρμων Σαμοθράκης και η αξιοποίηση του εμπορευματικού σταθμού του λιμένας Καμαριώτισσας Σαμοθράκης.
 - Κατασκευή μαρίνας στη Δυτική χερσαία ζώνη του Λιμένα Αλεξανδρούπολης

7 Προώθηση Αστικών Αναπλάσεων και Δημιουργία ενός ελκυστικού, βιώσιμου και αειφορικού αστικού περιβάλλοντος

- Δράσεις**
- Ολοκλήρωση σημαντικών έργων που βρίσκονται στη φάση της κατασκευής ή του σχεδιασμού στην πόλη της Ξάνθης και της Αλεξανδρούπολης που αναμένεται να βελτιώσουν την ανταγωνιστικότητά της ως προορισμού City Break. Ενδεικτικά αναφέρονται: η ανάπλαση της Δυτικής Εισόδου της Ξάνθης, επανάχρηση παλιών Καπναποθηκών στην Ξάνθη, ανάπλαση Ιστορικού Κέντρου και δυτικής χερσαίας ζώνης Αλεξανδρούπολης, ανάπλαση και επέκταση του δικτύου πεζοδρόμων, έργα αποκατάστασης διατηρητέων κτιρίων κ.α.
 - Δράσεις για τη διαχείριση των αστικών απορριμμάτων και αποβλήτων όπως βελτίωση στη συλλογή, διαλογή και διαχείριση απορριμμάτων με παράλληλη επέκταση του δικτύου Πράσινων Σημείων, προώθηση της Διαλογής στην Πηγή, δημιουργία νέων Μονάδων Επεξεργασίας/Διαχείρισης Απορριμμάτων και Αστικών Στερεών Αποβλήτων και Μονάδων Επεξεργασίας Βιοαποβλήτων, επέκταση υποδομών μεταφόρτωσης, αναδιοργάνωση δικτύου κάδων απορριμμάτων και προώθηση των κάδων οργανικών αποβλήτων, με στόχο την καταπολέμηση της αισθητικής όχλησης, την προστασία της δημόσιας υγείας, την προώθηση της ανακύκλωσης και την εφαρμογή των αρχών της κυκλικής οικονομίας στα αστικά απορρίμματα. Ενδεικτικά αναφέρουμε την κατασκευή Μονάδας Επεξεργασίας Απορριμμάτων (Μ.Ε.Α.) και σύμμεικτων αστικών στερεών αποβλήτων (Α.Σ.Α.) καθώς και μονάδας επεξεργασίας προδιαλεγμένων οργανικών αποβλήτων και παραγωγής ενέργειας από βιοαέριο στην Αλεξανδρούπολη, η οποία θα επεξεργάζεται τα υπολειπόμενα σύμμεικτα απορρίμματα όλων των Δήμων της Π.Ε. Ροδόπης και των Δήμων Σουφλίου και Αλεξανδρούπολης της Π.Ε. Έβρου.
 - Βελτίωση βασικών υποδομών ύδρευσης με την κατασκευή, επέκταση, αναβάθμιση ή / και αντικατάσταση παλαιών δικτύων ύδρευσης, εγκατάσταση μονάδων επεξεργασίας νερού, συστημάτων εξασφάλισης επάρκειας νερού σε ορεινές περιοχές, δεξαμενών αποθήκευσης νερού και ανάπτυξη συστημάτων ελέγχου διαρροών και παρακολούθησης της ποιότητας υδάτων. Ολοκλήρωση των υποδομών επεξεργασίας λυμάτων για οικισμούς Γ΄ Προτεραιότητας (2.000 –15.000 ισοδύναμος πληθυσμός). Κατασκευή Εγκατάστασης Επεξεργασίας Λυμάτων Σαμοθράκης, Αντλιοστασίου και Αγωγού Σύνδεσης με την Ε.Ε.Λ. και αγωγού διάθεσης λυμάτων της Ε.Ε.Λ. Αναβάθμιση, Εκσυγχρονισμός υφιστάμενης μονάδας ΕΕΛ Δήμου Κομοτηνής.

4) ΓΣΚ Τοπικής Διάστασης

ΓΣΚ Τίτλος

7 Προώθηση Αστικών Αναπλάσεων και Δημιουργία ενός ελκυστικού, βιώσιμου και αειφορικού αστικού περιβάλλοντος (συνέχεια)

Δράσεις

- Προώθηση υλοποίησης των Σχεδίων Βιώσιμης Αστικής Κινητικότητας (ιδιαίτερα σε Καβάλα, Θάσο, Δράμα) και σχετικών δράσεων. Αντικατάσταση δημόσιων λεωφορείων με ηλεκτρικά οχήματα. Επέκταση και συντήρηση δικτύου ποδηλατοδρόμων και χάραξη νέων ποδηλατοδρόμων. Αναβάθμιση και αύξηση ελκυστικότητας του προορισμού μέσω χωρικών αναπλάσεων, επέκτασης πεζοδρόμων, ανακαίνισης εγκαταλειμμένων ιστορικών κτιρίων, ανάπλασης προσόψεων κτιρίων, ενίσχυσης της δημόσιας ασφάλειας, βελτίωσης δρόμων, πεζοδρομίων και της οδικής ασφάλειας και τοποθέτησης ραμπών όπου απαιτείται (εστιασμένες παρεμβάσεις σε πόλους τουριστικού ενδιαφέροντος) ώστε να βελτιωθεί η ποιότητα του παρεχόμενου τουριστικού προϊόντος. Ενίσχυση της οδικής ασφάλειας, της ασφάλειας των πεζών και των ευάλωτων χρηστών με παρεμβάσεις στο οδόστρωμα και τις διαβάσεις. Μελέτη και κατασκευή υπαίθριων χώρων στάθμευσης και βελτιστοποίηση του συστήματος ελεγχόμενης στάθμευσης στα σημεία τουριστικού ενδιαφέροντος, όπου δημιουργείται συμφόρηση, ειδικότερα σε περιόδους αιχμής. Τοποθέτηση διακριτικών ταμπελών/ διγλωσσων πινακίδων σε κομβικά σημεία των οικισμών του προορισμού που θα καθοδηγούν τους επισκέπτες προς το λιμάνι, τα λεωφορεία, πολιτιστικούς χώρους κ.α. ώστε ο επισκέπτης να αισθάνεται ασφάλεια στον προορισμό.
- Προώθηση των ενεργειών για την κατασκευή μονάδων επεξεργασίας αποβλήτων και χώρων υγειονομικής ταφής υπολειμμάτων στην Καβάλα. Προώθηση του σχεδιασμού και της υλοποίησης του έργου αναβάθμισης- εκσυγχρονισμού του Βιολογικού Δοξάτου (Δράμα). Το έργο περιλαμβάνει την επέκταση, συμπλήρωση και εκσυγχρονισμό της Εγκατάστασης Επεξεργασίας Λυμάτων Δήμου Δοξάτου και αφετέρου, την κατασκευή των έργων μεταφοράς λυμάτων οικισμών του Δήμου Δοξάτου προς την Ε.Ε.Λ. Δοξάτου.
- Καθορισμός ζωνών εξόρυξης για τη ρύθμιση των συγκρούσεων μεταξύ τουριστικών και εξορμητικών δραστηριοτήτων στο Φαλακρό, το Παγγαίο και τα όρη Λεκάνης.
- Υπογειοποίηση καλωδίων δικτύων ηλεκτροδότησης και τηλεπικοινωνιών, ιδιαίτερα σε αστικά κέντρα και σημεία τουριστικού ενδιαφέροντος του προορισμού (π.χ. Θάσος)

9 Αναβάθμιση και εμπλουτισμός τουριστικών προϊόντων και υπηρεσιών και ενίσχυση προώθησης και προβολής τους

Δράσεις

- Δημιουργία θεσμοθετημένου συντονιστικού φορέα που θα είναι υπεύθυνος για τη χάραξη μακροχρόνιας πολιτικής του αγροτουριστικού τομέα σύμφωνα με τα χαρακτηριστικά της Περιφέρειας.
- Εφαρμογή ολοκληρωμένης και δυναμικής στρατηγικής επικοινωνίας, προβολής και προώθησης του προορισμού «Θράκη» στο πλαίσιο ανάπτυξης του Περιφερειακού Οργανισμού Διαχείρισης Προορισμού (DMO), εστιασμένη στα τουριστικά προϊόντα προς ανάπτυξη των υπό-προορισμών και στις βασικές αγορές στόχους ανά προϊόν, με τη χρήση κατάλληλου συνδυασμού καναλιών προβολής & προώθησης και προωθητικού υλικού / μέσων (π.χ. ταξιδιωτικές εκδόσεις / οδηγοί, καμπάνιες στα μέσα κοινωνικής δικτύωσης) και χρήση σύγχρονων ψηφιακών εργαλείων για την αναγνώριση και προσέγγιση στοχευμένων τμημάτων πελατείας. Συνεργασία με τα κεντρικά και κατά τόπους ευρωπαϊκά γραφεία του ΕΟΤ, την Marketing Greece και τις εταιρείες δημοσίων σχέσεων με σκοπό να διασφαλιστεί ότι κατάλληλα διαφοροποιημένα μηνύματα (δελτία τύπου, ιστολόγια, vlogs κ.α.) διανέμονται σε στοχευμένα μέσα ενημέρωσης για τους τουρίστες και τις επιχειρήσεις του ταξιδιωτικού κλάδου σε βασικές αγορές, αλλά και την ενθάρρυνση επισκέψεων εκπροσώπων του τύπου/ bloggers/ ατόμων με επιρροή, τους οποίους θα πρέπει να φιλοξενήσουν οι πράκτορες εισερχόμενου τουρισμού στον προορισμό.

4) ΓΣΚ Τοπικής Διάστασης

ΓΣΚ Τίτλος

9 Αναβάθμιση και εμπλουτισμός τουριστικών προϊόντων και υπηρεσιών και ενίσχυση προώθησης και προβολής τους (συνέχεια)

Δράσεις

- Δημιουργία ενιαίας τουριστικής (ψηφιακής) κάρτας (city pass) πόλης που θα παρέχει πληροφορίες και εκπώσεις σε διάφορες υπηρεσίες και αξιοθέατα, συνδυάζοντας δραστηριότητες City Break με εμπειρίες Πολιτιστικού/Θρησκευτικού, γαστρονομικού τουρισμού, τουρισμού ευεξίας ακόμη και με υπαίθριες δραστηριότητες αναψυχής, περιπέτειας και ήπιας άθλησης προωθώντας τη σύνδεση του τουρισμού City Break με δραστηριότητες στην ευρύτερη περιοχή.
- Ρυθμιστικό σχέδιο και διαδικασία πιστοποιήσεων για διασφάλιση της βιολογικής καλλιέργεια τη μεταποίηση και πώληση των βιολογικών προϊόντων. Προστασία της γεωργικής γης υψηλής παραγωγικότητας ώστε να διαχωρίζεται από λοιπές δραστηριότητες (ΑΠΕ, οικοτουρισμός και αγροτουρισμός) και να διαφυλάσσεται ο φυσικός πόρος. Καταγραφή και χωροθέτηση βιώσιμων και πολλαπλής λειτουργικότητας αγροτικών περιοχών καθώς και χωροθέτηση της κτηνοτροφικής δραστηριότητας.
- Δράσεις για την προώθηση και αξιοποίηση του χιονοδρομικού κέντρου Φαλακρού (Δράμα), το οποίο περιλαμβάνει 21 πίστες διαφόρων βαθμών όπως και πλήθος προσφερόμενων δραστηριοτήτων στην ευρύτερη περιοχή (πεζοπορία, ορειβασία, αναρρίχηση, ποδήλατο βουνού).
- Εφαρμογή ολοκληρωμένης και δυναμικής στρατηγικής επικοινωνίας, προβολής και προώθησης του προορισμού «Θάσος, Καβάλα, Δράμα» στο πλαίσιο ανάπτυξης του Περιφερειακού Οργανισμού Διαχείρισης Προορισμού (DMO), εστιασμένη στα τουριστικά προϊόντα προς ανάπτυξη των υπό-προορισμών και στις βασικές αγορές στόχους ανά προϊόν, με τη χρήση κατάλληλου συνδυασμού καναλιών προβολής & προώθησης και προωθητικού υλικού / μέσων (π.χ. ταξιδιωτικές εκδόσεις / οδηγοί, καμπάνιες στα μέσα κοινωνικής δικτύωσης) και χρήση σύγχρονων ψηφιακών εργαλείων για την αναγνώριση και προσέγγιση στοχευμένων τμημάτων πελατείας.
- Συνεργασία με τα κεντρικά και κατά τόπους ευρωπαϊκά γραφεία του EOT, την Marketing Greece και τις εταιρείες δημοσίων σχέσεων με σκοπό να διασφαλιστεί ότι κατάλληλα διαφοροποιημένα μηνύματα (δελτία τύπου, ιστολόγια, vlogs κ.α.) διανέμονται σε στοχευμένα μέσα ενημέρωσης για τους τουρίστες και τις επιχειρήσεις του ταξιδιωτικού κλάδου σε βασικές αγορές, αλλά και την ενθάρρυνση επισκέψεων εκπροσώπων του τύπου/ bloggers/ απόμων με επιρροή, τους οποίους θα πρέπει να φιλοξενήσουν οι πράκτορες εισερχόμενου τουρισμού στον προορισμό.
- Υπογραφή διακρατικών συμφωνιών και συμβάσεων συνεργασίας με ασφαλιστικά ταμεία του εξωτερικού, καθώς ασφαλιστικά και συνταξιοδοτικά ταμεία σε αρκετές ευρωπαϊκές χώρες καλύπτουν τα έξοδα των ασφαλισμένων και δυνάμει τουριστών για να ταξιδέψουν σε κάποια άλλη χώρα και να απολαύσουν υπηρεσίες υγείας, ακόμη και εάν πρόκειται για προληπτική θεραπεία.

11 Βελτίωση Προσβασιμότητας και επιπέδου Φιλικότητας του προορισμού σε ευάλωτες και μη ομάδες

Δράσεις

- Βελτίωση των συνθηκών πρόσβασης του αστικού περιβάλλοντος για άτομα με αναπηρία και μειωμένη κινητικότητα με ράμπες, διαδρομές με κατάλληλη πλακόστρωση για τυφλούς, συστήματα σήμανσης, πληροφόρησης και διέλευσης πεζών, απελευθέρωση πεζοδρομίων από κάθε είδους εμπόδια για ανεμπόδιστη αστική κινητικότητα κ.α. Βελτίωση υποδομών μεταφορών (λιμάνια, συγκοινωνιακές πύλες) για εξασφάλιση προσβασιμότητας και πλήρους προσπελασιμότητας από άτομα με αναπηρία και μειωμένη κινητικότητα.
- Βελτίωση των συνθηκών πρόσβασης του αστικού περιβάλλοντος για άτομα με αναπηρία μέσω της βελτίωσης των υποδομών μεταφορών (λιμάνια, συγκοινωνιακές πύλες) και παρεμβάσεων σε δημόσιους υπαίθριους χώρους, χώρους πολιτιστικού, ιστορικού ενδιαφέροντος και παραλίες (μουσεία, αρχαιολογικοί χώροι κτλ) και ψυχαγωγίας (κατάλληλοι φωτεινοί σηματοδότες, ράμπες κτλ).

4) ΓΣΚ Τοπικής Διάστασης

ΓΣΚ	Τίτλος	Δράσεις
15	Αναβάθμιση συστήματος εκπαίδευσης στον Τομέα του Τουρισμού	
Δράσεις		<ul style="list-style-type: none">- Σύνδεση των προγραμμάτων που προσφέρουν οι Φορείς Διαχείρισης των Εθνικών Πάρκων και τα Κέντρα Πληροφόρησης με κεντρικά εκπαιδευτικά προγράμματα της πρωτοβάθμιας και δευτεροβάθμιας εκπαίδευσης για την καλλιέργεια οικοτουριστικής κουλτούρας και κουλτούρας υπαίθριων δραστηριοτήτων αναψυχής.- Εκπαίδευση των εργαζομένων σε δημόσιους φορείς και υπηρεσίες με στόχο την αποτελεσματική διαχείριση των αυξημένων αναγκών κατά τους θερινούς μήνες.- Εκσυγχρονισμός και αναβάθμιση των τουριστικών σπουδών και των προγραμμάτων τουριστικής εκπαίδευσης στην Ελλάδα σύμφωνα με τις νέες τάσεις στον τουρισμό και τις ανάγκες της αγοράς.
16	Ενίσχυση και αναβάθμιση επαγγελματικής κατάρτισης στον τομέα του Τουρισμού	
Δράσεις		<ul style="list-style-type: none">- Εξέταση υφιστάμενων ρυθμίσεων για ξεναγούς και παροχή απαιτήσεων / προτύπων με στόχο την αύξηση της απασχόλησης τοπικά εκπαιδευμένων, και κατά περίπτωση, πιστοποιημένων, ξεναγών.- Σύνδεση προγραμμάτων σπουδών εκπαίδευσης και κατάρτισης με τις ανάγκες της αγοράς καθώς και σύνδεση προγραμμάτων internship και ανταλλαγής φοιτητών με προσφορά θέσεων εργασίας σε πολιτιστικούς χώρους του προορισμού.

Αττική | Παράρτημα Δράσεων (1)

1) Κρίσιμες ΓΣΚ

ΓΣΚ	Τίτλος
6	Ενίσχυση θαλάσσιας συνδεσιμότητας / προσβασιμότητας των προορισμών: αναβάθμιση/επέκταση λιμενικών υποδομών, βελτίωση ακτοπλοϊκής προσβασιμότητας & συνδεσιμότητας
Δράσεις	<ul style="list-style-type: none"> - Ενίσχυση / αναβάθμιση των λιμενικών υποδομών σε Πειραιά και Λαύριο ως προς τις ανάγκες της κρουαζιέρας (θέσεις ελλιμενισμού, υπηρεσίες ασφαλείας, διαχείρισης επιβατών, χώροι υποδοχής, χώροι αποθήκευσης αποσκευών, γραφεία ενοικιάσεως αυτοκινήτων. - Δράσεις λιμενικών υποδομών και ελλιμενισμού σκαφών, όπως: Επέκταση / αναβάθμιση των λιμενικών υποδομών για σκάφη αναψυχής στα νησιά του Αργοσαρωνικού, με έμφαση στη δημιουργία οργανωμένων μαρίνων. - Βελτίωση των λιμενικών υποδομών της ακτοπλοϊκής συνδεσιμότητας και προσβασιμότητας, κυρίως σε Πόρο, Ύδρα και Αγκίστρι αλλά και στην Αγία Μαρίνα της Αίγινας
10	Βελτίωση βασικών πολιτιστικών υποδομών και προώθηση, προστασία και ανάδειξη πολιτιστικού, φυσικού, ιστορικού, θρησκευτικού και κτιριακού αποθέματος
Δράσεις	<ul style="list-style-type: none"> - Δράσεις βελτίωσης υποστηρικτικών υποδομών μουσείων, αρχαιολογικών χώρων και λοιπών πόρων πολιτιστικού και θρησκευτικού ενδιαφέροντος, όπως: Αναβάθμιση φωτισμού, τουριστικής σήμανσης, χώρων υποδοχής και πρόσβασης των πολιτιστικών πόρων. - Δράσεις αποκατάστασης και επανένταξης στην πόλη του κτιριακού αποθέματος της Αθήνας, όπως: Αναβάθμιση υποβαθμισμένων περιοχών μέσω ανακαίνισης και επανάχρησης εγκαταλειμμένων ιστορικών κτιρίων Μετατροπή κτιρίων σε μη τουριστικά ανεπτυγμένες συνοικίες σε πολυχώρους πολιτισμού. - Δράσεις ενίσχυσης εξωστρέφειας μουσείων και συναφών πολιτιστικών οργανισμών όπως: Ενθάρρυνση συμμετοχής σε διεθνείς ενώσεις και δίκτυα μουσείων, ενίσχυση της διεθνούς παρουσίας και προβολής. Ενίσχυση των συνεργασιών με διεθνή μουσεία. - Δράσεις ενοποίησης και διασύνδεσης των πόρων πολιτιστικού και θρησκευτικού τουρισμού, όπως: Ενοποίηση και ανάδειξη αρχαιολογικών μνημείων και πόλων πολιτιστικού, θρησκευτικού και ιστορικού ενδιαφέροντος. - Δράσεις προώθησης και προβολής του πολιτιστικού, ιστορικού και θρησκευτικού αποθέματος: Ενιαίος φορέας διαχείρισης, κοινή σήμανση & branding σχετικά με την προβολή και προώθηση των συνδεδεμένων αρχαιολογικών χώρων, μουσείων και επιχειρήσεων. - Αποκατάσταση και αξιοποίηση του γηπέδου Beach Volley στο Φαληρικό Όρμο, για την χρήση πολιτιστικών εκδηλώσεων και δρώμενων. - Αναμόρφωση του Πύργου Πειραιά και ανάπτυξη Πολυχώρου Πολιτιστικών λειτουργιών για την ανάδειξη του θαλάσσιου τουριστικού και ναυτιλιακού προϊόντος, που χαρακτηρίζει την πόλη και το μεγάλο λιμάνι του Πειραιά. - Συντονισμός και συνέργειες μεταξύ ΕΟΤ, Περιφέρειας, Ενώσεων Επιχειρήσεων και δρώντων στον Πολιτιστικό τουρισμό για την επικαιροποίηση του θεσμικού πλαισίου και την προστασία και προβολή του προϊόντος του Πολιτιστικού Τουρισμού. - Δράσεις βελτίωσης υποστηρικτικών υποδομών μουσείων, αρχαιολογικών χώρων και λοιπών πόρων πολιτιστικού και θρησκευτικού ενδιαφέροντος, όπως: Αναβάθμιση φωτισμού, τουριστικής σήμανσης, χώρων υποδοχής και πρόσβασης των πολιτιστικών πόρων(πχ αρχαιολογικοί χώροι, μουσεία, διατηρητέα κτίρια, μουσεία και λοιπά σημεία πολιτιστικού/θρησκευτικού ενδιαφέροντος). Ενδεικτικά αναφέρουμε την ανάδειξη του Ναού της Αφαιάς στην Αίγινα με αλλαγή/βελτίωση του φωτισμού του, Ανάπτυξη υποδομών προσβασιμότητας, παροχών και κατάλληλων βασικών υποστηρικτικών δομών(πχ τουαλέτες, βεστιάρια), όπου παρατηρούνται ελλείψεις(με έμφαση στις υποδομές για άτομα με περιορισμένη κινητικότητα), Εκσυγχρονισμός και βελτίωση εξοπλισμού μουσείων και πολιτιστικών κτιρίων.

Αττική | Παράρτημα Δράσεων (2)

1) Κρίσιμες ΓΣΚ

ΓΣΚ	Τίτλος
10	Βελτίωση βασικών πολιτιστικών υποδομών και προώθηση, προστασία και ανάδειξη πολιτιστικού, φυσικού, ιστορικού, θρησκευτικού και κτιριακού αποθέματος (συνέχεια)
Δράσεις	<ul style="list-style-type: none"> - Προώθηση και ανάδειξη σημείων πολιτιστικού και ιστορικού ενδιαφέροντος (μετα-βιομηχανική περιοχή του Λαυρίου, Ναός Ποσειδώνα στο Σούνιο, Πάρκο Ναυτικής Παράδοσης στο Π. Φάληρο με 2 επισκέψιμα πλωτά μουσεία και την Αθηναϊκή Τριήρη, Ευγενίδειο Ίδρυμα, Κέντρο Πολιτισμού Ίδρυμα Σταύρος Νιάρχος, Πλανητάριο στο Ευγενίδειο Ίδρυμα, Μουσείο Παιχνιδιών του Μουσείου Μπενάκη, Μουσείο Αεροπορίας, Δημοτική Πινακοθήκη Πειραιά. - Δράσεις αποκατάστασης και επανένταξης του κτιριακού αποθέματος των νησιών του Αργοσαρωνικού, όπως: Αποκατάσταση, επανένταξη και αξιοποίηση κτιρίων ιστορικής, πολιτιστικής και αρχιτεκτονικής αξίας σε κάθε νησί. Ενδεικτικά αναφέρουμε την αποκατάσταση του Ορφανοτροφείου της Αίγινας (Φυλακές Αίγινας), ένα από τα πρώτα Καποδιστριακά Κτήρια, το οποίο αρχικά χτίστηκε για να στεγάσει τα ορφανά της Επανάστασης και άλλαξε πολλές χρήσεις μέχρι που έκλεισε, Ανακαίνιση κτιρίων με σημαντική αρχιτεκτονική ιστορία, ενιαία σηματοδότηση τους και ένταξη τους στην Πολιτιστική Διαδρομή της πόλης ώστε να αποτελέσουν πόλο έλξης για τους επισκέπτες. - Προστασία του φυσικού και αρχαιολογικού τοπίου από δραστηριότητες, οι οποίες δυνητικά υποβαθμίζουν/ αλλοιώνουν τα μνημεία πολιτιστικής κληρονομιάς. Ενδεικτικά αναφέρουμε τον Τύμβο των Σαλαμινομάχων στη Σαλαμίνα, όπου παρατηρείται έντονο πρόβλημα ρύπανσης. - Δράσεις ενοποίησης και διασύνδεσης των πόρων πολιτιστικού και θρησκευτικού τουρισμού, όπως: Ενοποίηση και ανάδειξη αρχαιολογικών μνημείων και πόλων πολιτιστικού, θρησκευτικού και ιστορικού ενδιαφέροντος σε κάθε νησί, Προώθηση του οδοιπορικού θρησκευτικού τουρισμού μέσω συνέργειας της Ιεράς Συνόδου της Εκκλησίας της Ελλάδος και του Υπουργείου Τουρισμού, για την αποτελεσματικότερη ανάδειξη των προορισμών θρησκευτικού ενδιαφέροντος του Αργοσαρωνικού(ενδεικτικά αναφέρουμε τη Μονή Παναγίας Φανερωμένης στη Σαλαμίνα, τη Μονή Αγίου Νεκταρίου και την Παναγία τη Χρυσολεόντισσα στην Αίγινα, το Μοναστήρι Ζωοδόχου Πηγής στον Πόρο, τη βυζαντινή εκκλησία της Αγίας Τριάδας στις Σπέτσες κ.α.
12	Προώθηση αειφορίας, βιώσιμη ανάπτυξης και προστασίας του περιβάλλοντος στον τομέα του Τουρισμού
Δράσεις	<ul style="list-style-type: none"> - Δράσεις περιβαλλοντικής προστασίας και αειφορίας σχετικά με την ανάπτυξη τουρισμού σκαφών αναψυχής, όπως: Εξέταση του θεσμικού πλαισίου και των υπαρχόντων υποδομών διαχείρισης του «Graywater» (όπως ορίζεται σε σχέση με τα σκάφη) το οποίο σχετίζεται με το yachting και τις αυξημένες ανάγκες διαχείρισης που προκύπτουν από την αυξανόμενη δυναμική της συγκεκριμένης αγοράς, Σύστημα περιβαλλοντικής παρακολούθησης των επιπτώσεων του yachting (ιδιαίτερα υπό τη συνθήκη της αύξησης των θέσεων ελλιμενισμού και εφαρμογής του ισχύοντος θεσμικού πλαισίου). - Εξέταση των συνεπειών του χαρακτηρισμού της Μεσογείου ως ECA (Emission Control Area – Περιοχή Ελέγχου Εκπομπών) με εκτίμηση του οφέλους για το περιβάλλον και τον τρόπο επηρεασμού της ζήτησης (καθώς ο χαρακτηρισμός επιφέρει περαιτέρω επιβαρύνσεις στην ακτοπλοΐα). - Προστασία και ανάδειξη μνημείων και κτιρίων που ενισχύουν την αντιληπτική εικόνα του επισκέπτη για τον προορισμό και αναδεικνύουν τις «στρώσεις» ιστορικότητας του τελευταίου, αυξάνοντας τις προοπτικές εμπλουτισμού του τουριστικού προϊόντος και δημιουργίας αυθεντικών εμπειριών. - Δράσεις βελτίωσης, ανάδειξης και προστασίας πολιτιστικών πόρων και υποδομών της Αθήνας, όπως: Δημιουργία τακτικού προγράμματος αναστήλωσης, εξωραϊσμού και κατάλληλης συντήρησης των πολιτιστικών πόρων της Αθήνας.

1) Κρίσιμες ΓΣΚ

ΓΣΚ Τίτλος

12

Πρώθηση αειφορίας, βιώσιμη ανάπτυξης και προστασίας του περιβάλλοντος στον τομέα του Τουρισμού (συνέχεια)

Δράσεις

- Δράσεις σχετικές με τη φέρουσα ικανότητα, την περιβαλλοντική προστασία και την παρακολούθηση του νότιου παράκτιου μετώπου όπως: Δημιουργία / προσαρμογή τακτικού προγράμματος ελέγχου των περιβαλλοντικών επιπτώσεων από την αυξανόμενη δυναμική και επισκεψιμότητα του παραλιακού μετώπου, Ανάλυση απαιτήσεων και εκτίμηση μεγέθους αναγκαίων πόρων για την εξυπηρέτηση του υψηλότερου αριθμού επισκεπτών στο νότιο παραλιακό μέτωπο της Αθήνας, Σύστημα ποιοτικής και ποσοτικής παρακολούθησης των περιβαλλοντικών επιδόσεων των παράκτιων περιοχών και των παραλιών (ποιότητα υδάτων, περιβάλλον χώρος, καθαριότητα, απορρίμματα κτλ.), Πιστοποίηση ποιότητας και καταλληλότητας των οργανωμένων παραλιών του νότιου παραλιακού μετώπου, Συντήρηση και προστασία του παράκτιου μετώπου και υιοθέτηση πρακτικών περιβαλλοντικά βιώσιμης διαχείρισης του αστικού χώρου που το περιβάλλει, με ιδιαίτερη έμφαση στη διαχείριση λυμάτων, αποβλήτων, υδάτινων πόρων και ενέργειας.
- Παρεμβάσεις για την αναμόρφωση και αναβάθμιση του τοπίου, ιδίως στην αναξιοποίητη περιοχή μεταξύ Αγίας Μαρίνας (μετά τη Βάρκιζα) και Σουνίου (καθαρισμός, εμπλουτισμός, καλοπισμός κ.α.) καθώς και αναβάθμιση, ανάδειξη και αξιοποίηση φυσικών πόρων της Αθηναϊκής Ριβιέρα (π.χ. Ρέμα Πικροδάφνης, ζώνη αιγιαλού, μικροί παράκτιοι βιότοποι κ.α.).
- Δράσεις βελτίωσης, ανάδειξης και προστασίας πολιτιστικών πόρων και υποδομών της Αθηναϊκής Ριβιέρα / Προστασία, συντήρηση, αποκατάσταση και ανάδειξη σημείων πολιτιστικού και ιστορικού ενδιαφέροντος, με τρόπο που συμβάλλει στην αειφορική διαχείριση αυτών των πόρων και στην ανάδειξη μίας ιστορικής και πολιτιστικής ταυτότητας της περιοχής των Νοτίων προαστίων που συνδέεται με εκείνη των Αθηνών, όπως: Εργασίες ανάδειξης και διαμόρφωσης αρχαιολογικών χώρων (αρχαιολογική ανασκαφή στο Κέντρο Πολιτισμού Ίδρυμα Σταύρος Νιάρχος και ανάδειξη της Νεκρόπολης του Φαλήρου και των «δεσμοτών του Φαλήρου»), Εργασίες ανάδειξης των αρχαιολογικών ευρημάτων από την κατασκευή του μετρό στον Πειραιά
- Καθορισμός περιοχών περιορισμένης ιστιοπλοΐας και ελλιμενισμού.
- Δράσεις περιβαλλοντικής προστασίας και αειφορίας σχετικά με την ανάπτυξη τουρισμού σκαφών αναψυχής, όπως: Εξέταση του θεσμικού πλαισίου και των υπαρχόντων υποδομών διαχείρισης του «Graywater» (όπως ορίζεται σε σχέση με τα σκάφη αναψυχής), το οποίο σχετίζεται με το yachting και τις αυξημένες ανάγκες διαχείρισης που προκύπτουν από την αυξανόμενη δυναμική της συγκεκριμένης αγοράς. Σύστημα ποιοτικής και περιβαλλοντικής παρακολούθησης των περιβαλλοντικών επιπτώσεων του yachting (ιδιαίτερα υπό τη συνθήκη της αύξησης των θέσεων ελλιμενισμού και εφαρμογής του ισχύοντος θεσμικού πλαισίου), Πρώθηση της χρήσης ανανεώσιμων πηγών ενέργειας κατά τον ελλιμενισμό σκαφών / ανεφοδιασμό σκαφών αναψυχής, Πρώθηση ολοκληρωμένης διαχείρισης αποβλήτων και λυμάτων των σκαφών με υποδομές διαχείρισης και επεξεργασίας αποβλήτων, σύμφωνα με τις αρχές της αειφορίας και της κυκλικής οικονομίας.
- Δράσεις βελτίωσης, ανάδειξης και προστασίας πολιτιστικών πόρων και υποδομών των νησιών του Αργοσαρωνικού, όπως: Δημιουργία τακτικού προγράμματος αναστήλωσης, εξωραϊσμού και κατάλληλης συντήρησης των πολιτιστικών πόρων των νησιών του Αργοσαρωνικού, Προστασία, συντήρηση, αποκατάσταση και ανάδειξη μνημείων και μουσειακών εκθεμάτων, Εργασίες ανάδειξης και διαμόρφωσης αρχαιολογικών χώρων και μνημείων, Προστασία του φυσικού και αρχαιολογικού τοπίου από δραστηριότητες, οι οποίες δυνητικά υποβαθμίζουν/ αλλοιώνουν τα μνημεία πολιτιστικής κληρονομιάς, Ανάδειξη αρχαιολογικών - ιστορικών μνημείων και ένταξή τους στα μνημεία Παγκόσμιας Πολιτιστικής Κληρονομιάς της UNESCO. Παρόλο που τα νησιά του Αργοσαρωνικού παρουσιάζουν πλήθος σημαντικών αρχαιολογικών χώρων διαχρονικής ιστορικής αξίας, όπως η Αρχαία Σαλαμίνα, δεν έχει συμπεριληφθεί κάποιο από αυτά στα μνημεία της UNESCO.

Αττική| Παράρτημα Δράσεων (4)

1) Κρίσιμες ΓΣΚ

ΓΣΚ	Τίτλος
13	<p>Πρώθηση αρχών/πρακτικών βιώσιμης διαχείρισης τουριστικών ροών, στήριξης της φέρουσας ικανότητας των προορισμών και βελτίωσης της ταξιδιωτικής εμπειρίας των επισκεπτών</p>
Δράσεις	<ul style="list-style-type: none"> - Πρώθηση και ολοκλήρωση εμβληματικών έργων ανάπλασης στον Πειραιά, όπως: Πρώθηση αστικής ανάπλασης της Πειραιϊκής με παράλληλη προστασία του Θεμιστόκλειου τείχους, Αστικές αναπλάσεις και συγκοινωνιακές προσαρμογές γύρω από την περιοχή του Λιμένα Πειραιά. - Αναβάθμιση βασικών υποδομών του προορισμού, όπως: αναβάθμιση υποδομών αναμονής και υγιεινής σε χώρους αναψυχής και υποδοχής κοινού. Αναβάθμιση των δομών υγείας και αξιοποίηση του υψηλού επιπέδου ιατρικού προσωπικού. - Βελτίωση υποδομών μεταφορών (λιμένα Πειραιώς, σταθμοί χερσαίων μεταφορών, στάσεις αστικών συγκοινωνιών), Ανάπτυξη νέων σύγχρονων / έξυπνων στάσεων ΚΤΕΛ στην περιοχή της Αθηναϊκής Ριβιέρα, ιδίως εκείνης που εκτείνεται μετά τη Βάρκιζα και μέχρι το Σούνιο, βελτίωση της προσβασιμότητας και της πλήρους προσπελασιμότητας των ΜΜΜ από άτομα με αναπηρία και μειωμένη κινητικότητα . - Επέκταση των μέσων σταθερής τροχιάς προς το νότιο παράκτιο μέτωπο της Αττικής και σχετιζόμενες αναπλάσεις: Ολοκλήρωση έργων μετρό στον Πειραιά και ανάπλαση περιβάλλοντος χώρου των σταθμών (Λιμάνι Πειραιά, Δημοτικό Θέατρο, Μανιάτικα) βελτιώνοντας το αστικό μικροκλίμα (μείωση αριθμού οχημάτων, περιορισμός ατμοσφαιρικής ρύπανσης, φύτευση δέντρων και νησίδων πρασίνου) και αναδεικνύοντας το Λιμένα Πειραιά στον μεγαλύτερο συγκοινωνιακό κόμβο της Αττικής (Γραμμή 1, Προαστιακός, Τραμ, Λεωφορειακές γραμμές, τρόλεϊ), έναρξη της επιχειρησιακής λειτουργίας του τραμ στον Πειραιά (πραγματοποίηση έργων άρσης της επικινδυνότητας στο διατηρητέο κτήριο της οδού Ομηρίδου Σκυλίτση, αποκατάσταση των στάσεων από βανδαλισμούς) και επέκταση του μετρό προς τα Νότια Προάστια, τόσο από την πλευρά της Λεωφόρου Βουλιαγμένης προς τη Γλυφάδα όσο και από την πλευρά της Λεωφόρου Συγγρού ενσωματώνοντας στο δίκτυο σταθερής τροχιάς πολυπληθείς Δήμους, όπως η Καλλιθέα καταλήγοντας στο Δέλτα Φαλήρου και στο Κέντρο Πολιτισμού Ίδρυμα Σταύρος Νιάρχος, Εξέταση προοπτικών περαιτέρω επέκτασης του δικτύου του Τραμ στον Πειραιά (Χατζηκυριάκειο, Δραπετσώνα, Κερατσίνι, Πέραμα), βελτιστοποίηση της λειτουργίας του και επέκταση του αμαξοστάσιου στο Ελληνικό. - Υπογειοποίηση της γραμμής 1 του Μετρό από το Νέο Φάληρο προς τον Πειραιά και διαπλάτυνση παράλληλων οδικών αξόνων (Μικράς Ασίας και Ο. Σκυλίτση) εισόδου/εξόδου προς/από τον Πειραιά.
14	<p>Πρώθηση εξοικονόμησης ενέργειας και βελτίωσης του Ενεργειακού Προφίλ στον τομέα του Τουρισμού</p>
Δράσεις	<ul style="list-style-type: none"> - Ενίσχυση/ αποκατάσταση του αστικού φωτισμού σε περιοχές του κέντρου με έλλειψη φωτισμού, Δημιουργία και ανάπτυξη δικτύου έξυπνου αστικού φωτισμού, προσαρμοσμένου στη φυσιογνωμία και τα χαρακτηριστικά της πόλης. - Ενεργειακή βελτιστοποίηση και αναβάθμιση του Κέντρου Επεξεργασίας Λυμάτων Ψυττάλειας. - Ενίσχυση/ αποκατάσταση του αστικού φωτισμού σε σημεία των νησιών με έλλειψη φωτισμού, Δημιουργία και ανάπτυξη δικτύου έξυπνου αστικού φωτισμού, προσαρμοσμένου στη φυσιογνωμία και τα χαρακτηριστικά κάθε νησιού.

1) Κρίσιμες ΓΣΚ

ΓΣΚ Τίτλος

17 Ενίσχυση / υποστήριξη της επιχειρηματικότητας

Δράσεις

- Δυνατότητα ενοικίασης εμβληματικών χώρων και αιθουσών για διοργάνωση εκδηλώσεων MICE, όπως γίνεται σε Μάλτα, Ισπανία, Ιταλία, Αίγυπτο (δυνατότητα ενοικίασης αμφιθεάτρων, παλατιών, αρχαιολογικών χώρων υπό αυστηρά πρωτόκολλα χρήσης).
- Διασύνδεση του συνεδριακού γραφείου Αθηνών με τον Σύνδεσμο Ελλήνων Επαγγελματιών Οργανωτών Συνεδρίων – HAPCO ώστε να εξελιχθεί σε κόμβο πληροφόρησης και εκπαίδευσης, διασύνδεσης, δικτύωσης και συντονισμού των τοπικών επιχειρήσεων.
- Υιοθέτηση πολιτικής κινήτρων από το Υπουργείο Τουρισμού προς τους PCOs.
- Επανασχεδιασμός των εκθέσεων των μουσείων γύρω από συγκεκριμένους θεματικούς άξονες και θέματα storytelling (π.χ. καθημερινή ζωή) και χρήση εργαλείων και σύγχρονων μέσων παρουσίασης που επιτρέπουν στον επισκέπτη να αλληλοεπιδράσει με τα εκθέματα (π.χ. μακέτες / αναπαραστάσεις οικισμών / μνημείων , αντίγραφα εκθεμάτων) και να αυξήσει την κατανόησή του (π.χ. ηχητικοί οδηγοί σε πολλαπλές γλώσσες, ενσωμάτωση οπτικοακουστικού υλικού).
- Αξιοποίηση της διαδικτυακής πύλης του City Break και της τουριστικής κάρτας (φυσικής και ψηφιακής) για την ενίσχυση της προβολής & προώθησης επιχειρήσεων και καταστημάτων στην Αθηναϊκή Ριβιέρα που πληρούν συγκεκριμένα κριτήρια.
- Προώθηση και προβολή καλά σηματοδοτημένης πεζοπορικής διαδρομής από Καλύβια Θορικού στο Πάνειο Όρος.
- Δράσεις προώθησης κοινών κανονιστικών προτύπων, όπως: Διαμόρφωση κοινού κανονιστικού πλαισίου λειτουργίας για κάθε τύπο και κατηγορία καταλύματος, Διαμόρφωση κοινού πλαισίου υγειονομικών πρωτοκόλλων.
- Δράσεις προώθησης της συνεργατικής κουλτούρας για την ανάδειξη του τουριστικού προϊόντος και ταυτότητας της "Αθηναϊκής Ριβιέρα", όπως: προώθηση συνεργασιών μεταξύ των Δήμων που απαρτίζουν την «Αθηναϊκή Ριβιέρα» για την ανάληψη κοινών πρωτοβουλιών και συμπληρωματικών δράσεων με στόχο την ανάδειξη μίας ενιαίας ταυτότητας του προσφερόμενου τουριστικού προϊόντος της περιοχής τους (π.χ. μέσω επενδύσεων Ολοκληρωμένης Χωρικής Ανάπτυξης), Ευαισθητοποίηση της τοπικής κοινωνίας και των φορέων της τοπικής οικονομίας ως προς την ενίσχυση και προβολή του τουριστικού προϊόντος (προώθηση συντονισμού και συναντίληψης μεταξύ ενώσεων ξενοδόχων, επιχειρηματιών εστίασης και αναψυχής, άλλων επαγγελματιών του τουρισμού όπως ενοικίασης αυτοκινήτων, τουριστικά είδη, τουριστικοί πράκτορες), της ιδιαίτερης ταυτότητας της Αθηναϊκής Ριβιέρα και της σύνδεσης της με τον προορισμό «Αθήνα».
- Δημιουργία ειδικών εγκαταστάσεων φιλοξενίας και ανάπτυξης νεοφυών επιχειρήσεων στον τομέα του τουρισμού, ιδιαίτερα ως προς την δημιουργία καινοτόμων προϊόντων και υπηρεσιών που προωθούν την διασύνδεση των τουριστικών προϊόντων που υποστηρίζει η «Αθηναϊκή Ριβιέρα» και ευρύτερα η «Αθήνα», με στόχο τη δημιουργία αυθεντικών εμπειριών για τους τουρίστες της περιοχής (π.χ. πλατφόρμες συμβούλων τουρισμού που προσφέρουν εξατομικευμένα πακέτα τουριστικών εμπειριών βάσει του προορισμού που επισκέπτονται).

Αττική | Παράρτημα Δράσεων (6)

2) ΓΣΚ Αυξημένων Επιτακτικών Αναγκών

ΓΣΚ Τίτλος

7

Πρώθηση Αστικών Αναπλάσεων και Δημιουργία ενός ελκυστικού, βιώσιμου και αειφορικού αστικού περιβάλλοντος

Δράσεις

- Αναβάθμιση του κέντρου της πρωτεύουσας μέσω αστικών αναπλάσεων, ανακαίνισης και επανάχρησης εγκαταλειμμένων ιστορικών κτιρίων, ανάπλασης προσόψεων κτιρίων, μετατροπής υποβαθμισμένων περιοχών μεταβιομηχανικού χαρακτήρα σε ζώνες αναψυχής.
- Έναρξη/ολοκλήρωση έργων αναπλάσεων στο παράκτιο μέτωπο που εκτείνεται από τον Πειραιά (Πύργος Πειραιά, Άγιος Διονύσιος, μετρό κ.α.) και τα περιχώρα αυτού (Ανάπλαση της Λιμενοβιομηχανικής Ζώνης Δραπετσώνας – Κερασινίου/πρώην Λιπάσματα) μέχρι τη Βουλιαγμένη (Ανάπλαση όρμου Φαλήρου, ανάπλαση Ελληνικού, αναβάθμιση Μαρίνας Αλίμου, αναβάθμιση και αξιοποίηση Αστέρια Γλυφάδας, Ακτών Α΄ και Β΄ Βούλας, Αστέρια Βουλιαγμένης) καθώς και της διπλής ανάπλασης Ελαιώνα-Λεωφόρου Αλεξάνδρας.
- Αναβάθμιση των δικτύων ύδρευσης και αποχέτευσης της πρωτεύουσας, ιδιαίτερα μέσω της χρήσης έξυπνων εφαρμογών (έξυπνοι μετρητές) που συμβάλλουν στη βελτιστοποίηση διαδικασιών και στην εξοικονόμηση πόρων.
- Κινητροδότηση σε ιδιώτες για πράσινες στέγες σε κτίρια του κέντρου, πρώθηση μη-μηχανοκίνητης μετακίνησης & ανάπτυξη κουλτούρας κυκλικής οικονομίας στους κατοίκους της πόλης.
- Ανάπλαση και αξιοποίηση του Βασιλικού κτήματος στο Τατόι.
- Προστασία, ανακαίνιση και ανάδειξη πλούσιου κτιριακού αποθέματος νεοκλασικού χαρακτήρα που εντοπίζεται στους παραλιακούς Δήμους και κυρίως σε Πειραιά, Παλαιό Φάληρο (π.χ. η σχεδόν υπό κατάρρευση νεοκλασική έπαυλη Βαρβαρέσου στον Φλοίσβο, το ιστορικό κυλινδρικό κτίριο Φλοίσβου το οποίο χρήζει αναβάθμισης και ανακαίνισης), Άλιμο και Γλυφάδα. Παροχή κινήτρων για την ανακαίνιση, επανένταξη και αξιοποίηση νεοκλασικών κτιρίων στην νότια παραλιακή ζώνη της Αθήνας συμπεριλαμβανομένου του Πειραιά (ο οποίος διαθέτει πλούσιο κτιριακό απόθεμα τέτοιου είδους) την ανακαίνισή τους και τη μετατροπή τους σε κτίρια άμεσης ή έμμεσης τουριστικής χρήσης (boutique ξενοδοχεία, εστιατόρια, χώροι πολιτισμού κ.ο.κ.) - καλό παράδειγμα προστασίας και ανάδειξης / επανάχρησης νεοκλασικού κτιρίου αποτελεί το Μουσείο Παιχνιδιών του Μουσείου Μπενάκη στο Παλαιό Φάληρο.
- Πρώθηση σχεδίων ανάπλασης, αναβάθμισης και ανάδειξης αναξιοποίητων ελεύθερων χώρων των παράκτιων Δήμων του Σαρωνικού κόλπου, ενθαρρύνοντας τη βελτίωση των πεζοδρομίων και των κρασπέδων σε όλο το παραλιακό μέτωπο, τη δημιουργία πεζοδρομήσεων, την εγκατάσταση έξυπνου φωτισμού, την επέκταση των χώρων πρασίνου και την αναδιάταξη / δημιουργία υπαίθριων χώρων στάθμευσης αποδίδοντας περισσότερο χώρο στους πεζούς και ρυθμίζοντας με καλύτερο τρόπο τις ζώνες στάθμευσης στο παραλιακό μέτωπο και στον αστικό ιστό των παράκτιων δήμων του Σαρωνικού κόλπου, ενισχύοντας την βιώσιμη αστική κινητικότητα καθώς και την προσβασιμότητα των ΑΜΕΑ (Βελτίωση των συνθηκών πρόσβασης του αστικού περιβάλλοντος και των παραλιών για άτομα με αναπηρία και μειωμένη κινητικότητα με ράμπες, διαδρομές με κατάλληλη πλακόστρωση για τυφλούς, συστήματα σήμανσης, πληροφόρησης και διέλευσης πεζών, απελευθέρωση πεζοδρομίων από κάθε είδους εμπόδια για ανεμπόδιστη αστική κινητικότητα, διάδρομοι και ειδικές ράμπες seatrac για ΑμεΑ σε παραλίες κ.α.).
- Δράσεις βελτίωσης βασικών δικτύων και υποδομών προστασίας από φυσικά φαινόμενα, όπως: Αντιπλημμυρικά έργα και έργα αποχέτευσης και οδοποιίας στην Αθηναϊκή Ριβιέρα (π.χ. στο δήμο Βάρης-Βούλας-Βουλιαγμένης).
- Πρώθηση σχεδίων αισθητικής και ενεργειακής αναβάθμισης, όπως: ενεργειακής και αισθητικής αναβάθμισης δημόσιων κτιρίων και κατοικιών, υπογειοποίησης των καλωδίων ηλεκτρισμού (ΔΕΗ) και τηλεπικοινωνιών (ΟΤΕ), και επένδυση σε οπτικές ίνες στους Δήμους του παράκτιου μετώπου της Αττικής, ενίσχυσης της καθαριότητας δημόσιων δρόμων και πεζοδρομίων, παραλιών (ιδίως των ελεύθερων) και παράκτιων ζωνών των Δήμων του προορισμού.

2) ΓΣΚ Αυξημένων Επιτακτικών Αναγκών

ΓΣΚ Τίτλος

7

Πρώθηση Αστικών Αναπλάσεων και Δημιουργία ενός ελκυστικού, βιώσιμου και αειφορικού αστικού περιβάλλοντος (συνέχεια)

Δράσεις

- Βελτίωση στη συλλογή, διαλογή και διαχείριση απορριμμάτων με παράλληλη επέκταση των Πράσινων Σημείων, αναδιοργάνωση δικτύου κάδων απορριμμάτων ή και υπογειοποίησης τους, με στόχο την καταπολέμηση της αισθητικής όχλησης και της προστασίας της δημόσιας υγείας.
- Αναβάθμιση του κέντρου των νησιών μέσω αστικών αναπλάσεων και ανακαίνισης εγκαταλειμμένων ιστορικών κτιρίων, ανάπλασης προσώπων κτιρίων, ενίσχυση της δημόσιας ασφάλειας και βελτίωση της καθαριότητας δρόμων και πεζοδρομίων και τοποθέτηση ραμπών όπου απαιτείται, απομάκρυνση εμποδίων από πεζοδρόμια και πεζοδρόμους που δυσχεραίνουν την αστική κινητικότητα και προσβασιμότητα, ενίσχυσης της οδικής ασφάλειας, της ασφάλειας των πεζών και των ευάλωτων χρηστών με παρεμβάσεις στο οδόστρωμα και τις διαβάσεις - στο πλαίσιο αυτό δρομολογείται το έργο «Ανάπλασης Καποδιστριακών Διαδρομών και Παραλιακού Μετώπου στην Πόλη της Αίγινας», το έργο ανάπλασης της πλατείας του Χριστού στον Πόρο.
- Δημιουργία σταθμών συλλογής θαλάσσιων απορριμμάτων, κυρίως αυτών που απορρίπτουν οι αλιείς στη θάλασσα - στο πλαίσιο αυτό κινείται η Aegean Rebreath, η οποία έχει ένα δίκτυο τέτοιων σταθμών στις Κυκλάδες αλλά και στον Πόρο, όπου συλλέγει αλιευτικά εργαλεία, πλαστικό και αλουμίνιο και τα προωθεί για ανακύκλωση.
- Δράσεις βελτίωσης βασικών δικτύων, όπως: Αναβάθμιση των δικτύων ύδρευσης και αποχέτευσης μέσω έργων υποδομής που συμβάλλουν στη βελτίωση της ποιότητας ζωής κατοίκων και επισκεπτών και στην εξοικονόμηση φυσικών πόρων - ενδεικτικά αναφέρουμε τα έργα Υποδομών Ύδρευσης για την εξασφάλιση επαρκούς ποσότητας και ποιότητας ύδατος για ανθρώπινη κατανάλωση σε Αγκίστρι, Σπέτσες και Πόρο καθώς και την ανάγκη ανάπτυξης εγκαταστάσεων βιολογικού καθαρισμού. Κατασκευή εξειδικευμένων έργων για την υδροδότηση των νησιών του Αργοσαρωνικού - ενδεικτικά αναφέρουμε την ολοκλήρωση της κατασκευής του υποθαλάσσιου αγωγού ύδρευσης της Αίγινας, η οποία θα εκτελεστεί στο θαλάσσιο τμήμα μεταξύ Σαλαμίνας και Αίγινας με συνολικό οριζόντιο μήκος του χερσαίου και υποθαλάσσιου τμήματος να ανέρχεται στα 14,2 χλμ.
- Βελτίωση στη συλλογή, διαλογή και διαχείριση απορριμμάτων, με στόχο την καταπολέμηση της αισθητικής όχλησης και της προστασίας της δημόσιας υγείας, πρώθηση της ανακύκλωσης και εφαρμογή των αρχών της κυκλικής οικονομίας σε αστικά απορρίμματα, αξιοποίηση των έξυπνων εφαρμογών προς αυτή τη κατεύθυνση (π.χ. βελτιστοποίηση δρομολογίων, αισθητήρες χωρητικότητας στους κάδους κλπ) - η ανάγκη αντιμετώπισης του προβλήματος διαχείρισης απορριμμάτων στην Ύδρα επιλύθηκε με την έγκριση της διαλογής των απορριμμάτων στην θέση Κρίταμι.

2) ΓΣΚ Αυξημένων Επιτακτικών Αναγκών

ΓΣΚ Τίτλος

9

Αναβάθμιση και εμπλουτισμός τουριστικών προϊόντων και υπηρεσιών και ενίσχυση προώθησης και προβολής τους

Δράσεις

- Ενίσχυση προβολής και προώθησης του παραλιακού μετώπου και των νησιών της Περιφέρειας, με έμφαση στο Yachting. Προβολή και σύνδεση του πλούσιου πολιτιστικού / θρησκευτικού / ιστορικού / γαστρονομικού πλούτου της Αττικής και των νησιών του Αργοσαρωνικού.
- Προβολή και σύνδεση του πλούσιου πολιτιστικού / θρησκευτικού / ιστορικού / γαστρονομικού πλούτου της Αττικής και των νησιών του Αργοσαρωνικού με το προϊόν του Ναυτικού Τουρισμού (επισκέπτες κρουαζιέρας) πριν την άφιξή τους μέσω σχετικής ψηφιακής πύλης διαθέσιμης σε φορητές συσκευές και υπολογιστές μέσω διαδικτύου
- Εξασφάλιση της πρόσβασης σε σημεία τουριστικού ενδιαφέροντος σε συνεργασία με τοπικούς φορείς που σκοπό έχουν τη δημιουργία δικτύων συγκοινωνιών που καλύπτουν τις ανάγκες και των αριθμό των επιβατών κρουαζιέρας.
- Στρατηγική ανάδειξης της ελκυστικότητας και αναγνωρισιμότητας του προορισμού με τη δημιουργία ενός προγράμματος που θα ανταποκρίνεται στις ιδιαιτερότητες της σύντομης παραμονής, θα αναδεικνύει τα συγκριτικά πλεονεκτήματα του προορισμού.
- Ανάπτυξη Οργανισμού Διαχείρισης Προορισμού (DMO) και εφαρμογή ολοκληρωμένης και δυναμικής στρατηγικής επικοινωνίας εστιασμένη στα τουριστικά προϊόντα προς ανάπτυξη στον προορισμό «Αθήνα» και στις βασικές αγορές στόχους ανά προϊόν, με τη χρήση κατάλληλου συνδυασμού καναλιών προβολής & προώθησης και προωθητικού υλικού / μέσων (π.χ. ταξιδιωτικές εκδόσεις / οδηγοί, καμπάνιες στα μέσα κοινωνικής δικτύωσης) και χρήση σύγχρονων ψηφιακών εργαλείων για την αναγνώριση και προσέγγιση στοχευμένων τμημάτων πελατείας.
- Έμφαση στην προβολή, αξιοποίηση και σύνδεση των πόρων, υποδομών και προσφερόμενων υπηρεσιών του Πολιτιστικού τουρισμού με τις υπόλοιπες θεματικές μορφές τουρισμού του προορισμού με στόχο τη διασύνδεση και τον εμπλουτισμό των προσφερόμενων τουριστικών προϊόντων (π.χ. MICE με Πολιτιστικό και Γαστρονομικό Τουρισμό, Αθλητικός και Ναυτικός τουρισμός με Πολιτιστικό και Γαστρονομικό Τουρισμό) και τη δημιουργία αυθεντικών εμπειριών.
- Ανάπτυξη από τους Δήμους του νότιου παράκτιου μετώπου της Αθήνας ενός περιεκτικού χρονολογίου εκδηλώσεων, σε συμβατότητα με εκείνο που θα αναπτυχθεί από τον προορισμό «Αθήνα», και το οποίο θα περιλαμβάνει δρώμενα, κάποια επαναλαμβανόμενα σε ετήσια βάση.
- Προβολή και σύνδεση του πλούσιου πολιτιστικού, θρησκευτικού, ιστορικού, γαστρονομικού πλούτου της Αθηναϊκής Ριβιέρα με το προϊόν του Ναυτικού Τουρισμού (ιδιωτικά σκάφη αναψυχής και επισκέπτες κρουαζιέρας) πριν την άφιξή τους μέσω σχετικής ψηφιακής πύλης διαθέσιμης σε φορητές συσκευές και υπολογιστές μέσω διαδικτύου.
- Ολοκλήρωση εμβληματικών έργων χωρικής ανάπλασης που βρίσκονται ήδη εν εξελίξη ή αναμένεται να εκκινήσουν άμεσα όπως η ανάπλαση στο Μικρολίμανο και η ανάπλαση του Φαληρικού Όρμου και η αξιοποίηση των Ολυμπιακών εγκαταστάσεων.
- Εφαρμογή ολοκληρωμένης και δυναμικής στρατηγικής επικοινωνίας, προβολής και προώθησης της «Αθηναϊκής Ριβιέρα» ως διακριτού αλλά συνδεδεμένου με την Αθήνα προορισμού στο πλαίσιο ανάπτυξης Οργανισμού Διαχείρισης Προορισμού (DMO) για τον προορισμό ομπρέλα «Αθήνα» και εστιασμένη στα τουριστικά προϊόντα προς ανάπτυξη στην Αθηναϊκή Ριβιέρα καθώς και στις βασικές αγορές στόχους ανά προϊόν, με τη χρήση κατάλληλου συνδυασμού καναλιών προβολής & προώθησης και προωθητικού υλικού / μέσων (π.χ. ταξιδιωτικές εκδόσεις / οδηγοί, καμπάνιες στα μέσα κοινωνικής δικτύωσης) και χρήση σύγχρονων ψηφιακών εργαλείων για την αναγνώριση και προσέγγιση στοχευμένων τμημάτων πελατείας.

2) ΓΣΚ Αυξημένων Επιτακτικών Αναγκών

ΓΣΚ Τίτλος

9

Αναβάθμιση και εμπλουτισμός τουριστικών προϊόντων και υπηρεσιών και ενίσχυση προώθησης και προβολής τους (συνέχεια)

Δράσεις

- Ανάπτυξη Διαχειριστικού Σχεδίου (Master Plan) για το σύνολο του παράκτιου μετώπου από τον Πειραιά μέχρι το Σούνιο προωθώντας μία ολοκληρωμένη στρατηγική χωρικών επενδύσεων και τον ευρύτερο συντονισμό των δράσεων του δημόσιου και του ιδιωτικού τομέα. Κύρια προτεραιότητα θα έχουν έργα που καλούνται να ενοποιήσουν τις διάφορες ζώνες ανάπλασης και πόλους αναψυχής που εντοπίζονται στο παραλιακό μέτωπο αναδεικνύοντας μία ενιαία και συνεχή παράκτια ζώνη στο πλαίσιο της οποίας θα διασφαλίζεται η επικοινωνία με τον αστικό ιστό, θα προωθείται η βιώσιμη αστική κινητικότητα, θα υποστηρίζεται η χρήση ποδηλάτων ώστε να μην αναγκάζονται να βγαίνουν στο οδόστρωμα ούτε να συνυπάρχουν στον ίδιο χώρο με τους πεζούς, θα αναβαθμίζονται, αξιοποιούνται και αναδεικνύονται οι φυσικοί πόροι (π.χ. γραμμικό πάρκο στο ρέμα Πικροδάφνης, το τελευταίο ρέμα της Αττικής που διατηρείται σε φυσική μορφή, ιδίως στις εκβολές του, στις οποίες όμως καταλήγουν αστικά λύματα από δύο αντλιοστάσια της ΕΥΔΑΠ όταν λόγω έντονων βροχοπτώσεων υπερχειλίζουν), καθώς και εκείνα που θα προωθήσουν την ανάπτυξη του αναξιοποίητου μέρους της Αθηναϊκής Ριβιέρα που αφορά την περιοχή από την Αγία Μαρίνα (μετά τη Βάρκιζα) μέχρι το Σούνιο. Τέτοιου είδους έργα θα μπορούσαν να ενταχθούν στο πλαίσιο επενδυτικού σχεδιασμού Ολοκληρωμένης Χωρικής Ανάπτυξης της Ε.Ε. μεταξύ παραλιακών δήμων της Αττικής.
- Θέσπιση κινήτρων για προώθηση / προσέλκυση / ολοκλήρωση ιδιωτικών επενδύσεων κατά μήκος της παράκτιας ζώνης που αναβαθμίζουν το τουριστικό προϊόν της περιοχής (όπως π.χ. εκείνες σε Μαρίνα Αλίμου, Αστέρια Γλυφάδας, Αστέρας Βουλιαγμένης, Ακτή Α' Βούλας, Ακτή Β' Βούλας) και επαναπροσδιορίζουν τον τουριστικό χαρακτήρα της Αθήνας τοποθετώντας την εκ νέου στον παγκόσμιο χάρτη ως προορισμό πολυτελείας.
- Προώθηση της Αθηναϊκής Ριβιέρα ως διακριτό μέρος του προορισμού «Αθήνα» για κινηματογραφικές παραγωγές και την ανάπτυξη συνεργειών μεταξύ σχετικών φορέων (π.χ. Ελληνικό Κέντρο Κινηματογράφου, Εθνικό Κέντρο Οπτικοακουστικών Μέσων και Επικοινωνίας) και των τοπικών αρχών για την προσέλκυση ξένων παραγωγών.
- Εκπόνηση ενός ολοκληρωμένου σχεδίου διεθνούς τουριστικής προβολής των νησιών του Αργοσαρωνικού, που θα περιλαμβάνει δράσεις όπως συμμετοχές σε Διεθνείς Εκθέσεις, συνέργειες με τον ΕΟΤ, το Υπουργείο Τουρισμού και την Περιφέρεια, Ένταξη στον Οργανισμό Διαχείρισης Προορισμού (DMO) του προορισμού «Αθήνα» των Νησιών του Αργοσαρωνικού ως διακριτού προορισμού και εφαρμογή ολοκληρωμένης και δυναμικής στρατηγικής επικοινωνίας εστιασμένη στα τουριστικά προϊόντα προς ανάπτυξη και στις βασικές αγορές στόχους ανά προϊόν, με τη χρήση κατάλληλου συνδυασμού καναλιών προβολής & προώθησης και προωθητικού υλικού / μέσων (π.χ. ταξιδιωτικές εκδόσεις / οδηγοί, καμπάνιες στα μέσα κοινωνικής δικτύωσης) και χρήση σύγχρονων ψηφιακών εργαλείων για την αναγνώριση και προσέγγιση στοχευμένων τμημάτων πελατείας.
- Ενδυνάμωση και ανάδειξη του Πολιτιστικού & Θρησκευτικού τουρισμού από τους φορείς της τοπικής αυτοδιοίκησης με υποστήριξη δράσεων για την ανάπτυξη πολιτιστικών διαδρομών στα νησιά του Αργοσαρωνικού, έργα προστασίας και ανάδειξης παραδοσιακών οικισμών, νεοκλασικών κτιρίων και διασύνδεσής τους με τα διάσπαρτα μνημεία και τους χώρους πολιτιστικού / ιστορικού ενδιαφέροντος.
- Προώθηση και αξιοποίηση των επενδυτικών κινήτρων που έχουν θεσπιστεί για την προσέλκυση ξένων παραγωγών στην χώρα μας, όπως το cash rebate, η απλοποίηση των γραφειοκρατικών διαδικασιών κ.α., και αναδεικνύουν τη χώρα ως προορισμό κινηματογραφικών παραγωγών - ειδικότερα στην Αττική και τον Αργοσαρωνικό έχουν αξιοποιηθεί τα κίνητρα για την παραγωγή -μέχρι στιγμής- τριών διεθνών παραγωγών που προβάλλουν την Αθήνα, τις Σπέτσες και την Αίγινα («Χαμογελάστε για την φωτογραφία», «Ο Άνθρωπος του Θεού», «Χαμένη κόρη»), καθώς η Περιφέρεια Αττικής αποτελεί ένα φυσικό και ασφαλές κινηματογραφικό στούντιο που προσφέρει μια πληθώρα τοποθεσιών και τοπίων για κάθε σκηνοθετική ανάγκη και κινηματογραφικό σκοπό.

Αττική| Παράρτημα Δράσεων (10)

2) ΓΣΚ Αυξημένων Επιτακτικών Αναγκών

ΓΣΚ	Τίτλος
9	Αναβάθμιση και εμπλουτισμός τουριστικών προϊόντων και υπηρεσιών και ενίσχυση προώθησης και προβολής τους (συνέχεια)
Δράσεις	<ul style="list-style-type: none"> - Προώθηση των νησιών βάσει των συγκριτικών πλεονεκτημάτων τους για την ανάδειξη της ιδιαίτερης ιστορίας και πολιτιστικής κληρονομιάς κάθε τόπου, για την προσέλκυση κινηματογραφικών παραγωγών (π.χ. προώθηση της Αίγινας μέσω της ταινίας «ο Άνθρωπος του Θεού» για τη ζωή του Αγ. Νεκταρίου)
18	Αξιοποίηση ψηφιακών εργαλείων και υπηρεσιών και Ανάδειξη Έξυπνων Προορισμών
Δράσεις	<ul style="list-style-type: none"> - Προώθηση ευρυζωνικότητας δικτύου 5G και πρόσβασης Wi-Fi στον αστικό ιστό . - Δημιουργία σύγχρονης και εύχρηστης ολοκληρωμένης ψηφιακής πύλης και διαδραστικού χάρτη City Break σε πολλαπλές γλώσσες βελτιστοποιημένης για πολλαπλούς τύπους συσκευών -η οποία θα αποτελεί μέρος της ενιαίας διαδικτυακής τουριστικής πύλης για τον προορισμό- με σκοπό την πληροφόρηση σχετικά με επιλεγμένα τουριστικά προϊόντα, εμπειρίες, υπηρεσίες και δραστηριότητες του τουρισμού πόλης (π.χ. δρώμενα, παραστάσεις, ώρες λειτουργίας καταστημάτων και εμπορικών κέντρων, γαστρονομία και νυχτερινή ζωή, ώρες επισκεψιμότητας πολιτιστικών μνημείων και χώρων) και τη διευκόλυνση των κρατήσεων εισιτηρίων. - Διασύνδεση της ιστοσελίδας του συνεδριακού γραφείου Αθηνών με την διαδικτυακή τουριστική πύλη του προορισμού. - Δημιουργία σύγχρονης και εύχρηστης ολοκληρωμένης ψηφιακής πύλης Αθλητικού Τουρισμού σε πολλαπλές γλώσσες βελτιστοποιημένης για πολλαπλούς τύπους συσκευών -η οποία θα αποτελεί μέρος της ενιαίας διαδικτυακής τουριστικής πύλης για τον προορισμό- με σκοπό την πληροφόρηση σχετικά με επιλεγμένα events και δραστηριότητες του Αθλητικού Τουρισμού και την διευκόλυνση των κρατήσεων εισιτηρίων. - Δημιουργία σύγχρονης και εύχρηστης ολοκληρωμένης ψηφιακής πύλης Γαστρονομικού Τουρισμού σε πολλαπλές γλώσσες βελτιστοποιημένης για πολλαπλούς τύπους συσκευών -η οποία θα αποτελεί μέρος της ενιαίας διαδικτυακής τουριστικής πύλης για τον προορισμό- με σκοπό την πληροφόρηση σχετικά με επιλεγμένα events και δραστηριότητες γαστρονομικού τουρισμού και την διευκόλυνση των κρατήσεων εισιτηρίων. - Δημιουργία σύγχρονης και εύχρηστης ολοκληρωμένης ψηφιακής πύλης Ναυτικού Τουρισμού σε πολλαπλές γλώσσες βελτιστοποιημένης για πολλαπλούς τύπους συσκευών -η οποία θα αποτελεί μέρος της ενιαίας διαδικτυακής τουριστικής πύλης για τον προορισμό- με σκοπό την πληροφόρηση σχετικά με υπηρεσίες που προσφέρει κάθε τουριστικός λιμένας και μεταφορά live πληροφοριών π.χ. κλιματολογικές συνθήκες, παροχές δικτύων, κτλ. και την δυνατότητα διαδικτυακής κράτησης. - Δράσεις ψηφιακής (και έντυπης) προώθησης και προβολής του προορισμού, όπως: Δημιουργία θεματικών περιοχών ψηφιακής προβολής που θα αφορούν την ιστορική εξέλιξη του προορισμού σε διάφορα πεδία / τουριστικά προϊόντα (πολιτιστικά / θρησκευτικά, αγροδιατροφή, λαογραφία, λαϊκή τέχνη) σε σημεία τουριστικού ενδιαφέροντος /επισκεψιμότητας, Digital info points στις πύλες εισόδου του προορισμού (αεροδρόμιο, λιμένες, σιδηρόδρομος, ΚΤΕΛ και σε κεντρικά σημεία τουριστικού ενδιαφέροντος της πόλης με αναλυτικές πληροφορίες για το προσφερόμενο τουριστικό προϊόν, καθώς και χρήσιμες πληροφορίες για δημόσιες υπηρεσίες, εύρεσης ξενοδοχείων/καταλυμάτων, ενοικιαζόμενων οχημάτων, λοιπών τουριστικών επιχειρήσεων και ωράρια λειτουργίας καταστημάτων κ.α.

Αττική | Παράρτημα Δράσεων (11)

2) ΓΣΚ Αυξημένων Επιτακτικών Αναγκών

ΓΣΚ Τίτλος

18

Αξιοποίηση ψηφιακών εργαλείων και υπηρεσιών και Ανάδειξη Έξυπνων Προορισμών (συνέχεια)

Δράσεις

- Δημιουργία ενιαίας διαδικτυακής τουριστικής πύλης για τον προορισμό «Αθήνα» και πλήρης διασύνδεσή της με τις τουριστικές πύλες που θα δημιουργηθούν για κάθε κύριο και συμπληρωματικό προϊόν με σκοπό την γρήγορη και εύκολη ολοκληρωμένη παροχή και αναζήτηση πληροφόρησης στον επισκέπτη για όλες τις προσφερόμενες εμπειρίες, δραστηριότητες, παροχές και τις υπάρχουσες επιχειρήσεις με βάση συγκεκριμένα κριτήρια (π.χ. τύπος τουριστικού προϊόντος, εύρος τιμών κ.α) και εμφάνιση των αποτελεσμάτων σε μορφή λίστας και διαδραστικού χάρτη. Ενδεικτικά, θα συγκεντρώνει πληροφορίες όπως: 1.Συνεχής ενημέρωση με δεδομένα πραγματικού χρόνου για την πανδημική νόσο COVID-19 και με συνδεδεμένα με αυτή και τον τομέα του τουρισμού πληροφορίες (καθεστώς ανά χώρα προέλευσης του επισκέπτη, νοσοκομεία αναφοράς, υγειονομικές υπηρεσίες, άλλες χρήσιμες τουριστικές πληροφορίες πρώτης ανάγκης) 2.Δεδομένα για την παροχή πληροφοριών τουριστικού ενδιαφέροντος (π.χ. δρομολόγια ακτοπλοϊκών, αεροπορικών και οδικών μεταφορών, ωράριο αρχαιολογικών χώρων και μουσείων, εκδηλώσεις τουριστικού ενδιαφέροντος, δραστηριότητες φιλικές προς την οικογένεια και τα παιδιά κ.α.) 3.Ευρετηριασμένο ψηφιακό περιεχόμενο ανά τουριστικό προϊόν 4.Άλλα γεωχωρικά δεδομένα τουριστικού ενδιαφέροντος (π.χ. χάρτες με σημεία ενδιαφέροντος και πληροφορίες προσβασιμότητας για ΑμεΑ και άτομα μειωμένης κινητικότητας, αποστάσεις ταξιδιών, προγνώσεις καιρού και διαθέσιμες επιλογές δραστηριοτήτων για τους τουρίστες, κλπ).
- Εφαρμογή καινοτόμων τεχνολογικών λύσεων (παρακάτω ορισμένες δράσεις προς εξέταση) 1.Υποστήριξη, ανάπτυξη και εφαρμογή λύσεων ITS (έξυπνων συστημάτων μεταφοράς) σε όλους τους τομείς μεταφορών όπως προδιαγράφονται και από το Εθνικό Στρατηγικό Σχέδιο Μεταφορών της Ελλάδας (Φεβρουάριος 2019) 2.«Συστήματα Πληροφόρησης τελικού χρήστη (π.χ. εκτενής πληροφόρηση και οδηγίες διαδρομών μέσω ηλεκτρονικών πινακίδων μεταβλητών μηνυμάτων (VMS), ραδιοφωνική πληροφόρηση εντός οχήματος (RDS-TMC, TPEG, IP RADIO, κ.ά.), εφαρμογές για «έξυπνα» κινητά, ψηφιακοί χάρτες οδικών δικτύων, πληροφόρηση MMM-έξυπνες στάσεις, θέσεις στάθμευσης-μετεπιβίβασης (park & ride, ασφαλείς χώροι στάθμευσης για φορτηγά, κ.ά.), πληροφόρηση για χρονοαποστάσεις και αναμενόμενες καθυστερήσεις, μετεωρολογικές πληροφορίες προσαρμοσμένες για οδικά δίκτυα, κέντρα συλλογής-επεξεργασίας- ανταλλαγής κυκλοφοριακών δεδομένων (NAP), διατροφικά κέντρα κόμβων πληροφόρησης και επικοινωνιών, εφοδιαστική αλυσίδα με κέντρα ανταλλαγής δεδομένων φορτίου, κ.α.) 3.Έξυπνα Συστήματα Διαχείρισης (π.χ. αυτοματοποιημένη εφαρμογή κυκλοφοριακών σεναρίων, διαχείριση οδικών συμβάντων & έκτακτων περιστατικών, προτεινόμενες εναλλακτικές διαδρομές, διαχείριση λωρίδων κυκλοφορίας/ αλλαγής λωρίδας, διαχείριση/ παροχή προτεραιότητας σε MMM, διαχείριση θέσεων στάθμευσης, εργασιών κατασκευής/ συντήρησης οδού, εμπορευμάτων/ στόλου οχημάτων κ.α.) 4.Έξυπνα Συστήματα Τεχνολογίας & Καινοτομίας (π.χ. συστήματα ηλεκτρονικών διοδίων – χρέωσης χρηστών, ηλεκτρονικό «έξυπνο» εισιτήριο, υπηρεσίες κράτησης θέσης στάθμευσης, ηλεκτρονικά συστήματα καταγραφής παραβάσεων ΚΟΚ (ορίου ταχύτητας κόκκινου σηματοδότη, κ.ά.), συνεργατικά συστήματα (C-ITS) (V2V, V2I, I2I που επιτρέπουν τη λειτουργία συνδεδεμένων και αυτόνομων οχημάτων), πρότυπα μετάδοσης πληροφοριών (DATEX I, II, RDSTMC, TPEG), πρότυπα ανταλλαγής πληροφοριών οδικών και διατροφικών μεταφορών, κ.α.)».
- Δράσεις επέκτασης ψηφιακών εφαρμογών στον Πολιτιστικό και Θρησκευτικό τουρισμό, όπως: Χρήση τεχνολογιών ψηφιακής αφήγησης και περιήγησης, εικονικής πραγματικότητας και επαυξημένης πραγματικότητας και σύμμεξη φυσικού και ψηφιακού περιεχομένου για την ενίσχυση της εμπειρίας και των δραστηριοτήτων των επισκεπτών (π.χ. εικονικά εκθέματα, διαδραστικές ψηφιακές οθόνες, ενσωμάτωση βίντεο και ήχου, τρισδιάστατες απεικονίσεις, απεικονίσεις εικονικής και επαυξημένης πραγματικότητας) με σκοπό την παροχή διαδραστικών και υψηλού επιπέδου εμπειριών που επιτρέπουν την βαθύτερη κατανόηση και την ερμηνευτική / βιωματική προσέγγιση του πολιτισμού. Επέκταση ψηφιακού πολιτιστικού περιεχομένου (ψηφιακή αποθεματοποίηση / ευρετηριοποίηση) και διάδρασης σε μουσεία και πολιτιστικούς χώρους.

2) ΓΣΚ Αυξημένων Επιτακτικών Αναγκών

ΓΣΚ Τίτλος

18

Αξιοποίηση ψηφιακών εργαλείων και υπηρεσιών και Ανάδειξη Έξυπνων Προορισμών (συνέχεια)

Δράσεις

- Δράσεις βελτιστοποίησης της πρόσβασης και της διαχείρισης του κοινού σε μουσεία και αρχαιολογικούς χώρους με τη χρήση ψηφιακών εργαλείων, όπως: Εφαρμογή κοινού ψηφιακού εισιτηρίου για το σύνολο των μουσείων και αρχαιολογικών χώρων της Περιφέρειας και προμήθεια και εγκατάσταση κατάλληλων μηχανημάτων για τον έλεγχο / επικύρωση των ηλεκτρονικών εισιτηρίων (RFID, QR codes). Δυνατότητα προμήθειας ηλεκτρονικού εισιτηρίου μέσω σύγχρονης και χρηστικής πλατφόρμας και μέσω φορητών συσκευών - σημειώνεται ότι η εφαρμογή «etickets.tar.gr» παραμένει με τον αρχικό σχεδιασμό και καλύπτει περιορισμένους αρχαιολογικούς χώρους (Ακρόπολη, Κνωσό, Μεσσήνη). Εφαρμογή τεχνολογιών διαχείρισης κοινού σε πραγματικό χρόνο και προβλέψεις σχετικά με την ροή επισκεπτών.
- Δημιουργία σύγχρονης και εύχρηστης ολοκληρωμένης ψηφιακής πύλης Πολιτιστικού & Θρησκευτικού Τουρισμού σε πολλαπλές γλώσσες βελτιστοποιημένης για πολλαπλούς τύπους συσκευών -η οποία θα αποτελεί μέρος της ενιαίας διαδικτυακής τουριστικής πύλης για τον προορισμό.
- Ενσωμάτωση της Αθηναϊκής Ριβιέρα ως διακριτού προορισμού στη σύγχρονη και εύχρηστη ολοκληρωμένη ψηφιακή πύλη City Break -αναπτυγμένη σε πολλαπλές γλώσσες βελτιστοποιημένης για πολλαπλούς τύπους συσκευών-, η οποία θα περιλαμβάνει σχετικό διαδικτυακό χάρτη και θα αποτελεί μέρος της ενιαίας διαδικτυακής τουριστικής πύλης για τον προορισμό ομπρέλα «Αθήνα» με σκοπό την πληροφόρηση σχετικά με επιλεγμένα τουριστικά προϊόντα, εμπειρίες, υπηρεσίες και δραστηριότητες του τουρισμού πόλης (π.χ. δρώμενα, παραστάσεις, ώρες λειτουργίας καταστημάτων και εμπορικών κέντρων, γαστρονομία και νυχτερινή ζωή, ώρες επισκεψιμότητας πολιτιστικών μνημείων και χώρων) και τη διευκόλυνση των κρατήσεων εισιτηρίων.
- Ενσωμάτωση των επιλογών που προσφέρει η Αθηναϊκή Ριβιέρα σε υπαίθριες δραστηριότητες ήπιας άθλησης και αναψυχής στη σύγχρονη και εύχρηστη ολοκληρωμένη ψηφιακή πύλη Αθλητικού Τουρισμού -αναπτυγμένη σε πολλαπλές γλώσσες βελτιστοποιημένης για πολλαπλούς τύπους συσκευών, τμήμα της ενιαίας διαδικτυακής τουριστικής πύλης για τον προορισμό ομπρέλα «Αθήνα»- με σκοπό την πληροφόρηση σχετικά με επιλεγμένα events και δραστηριότητες Αθλητικού Τουρισμού και την διευκόλυνση των κρατήσεων εισιτηρίων.
- Ενσωμάτωση των πλούσιων γαστρονομικών επιλογών που προσφέρει η Αθηναϊκή Ριβιέρα ως διακριτή ενότητα της σύγχρονης και εύχρηστης ολοκληρωμένης ψηφιακής πύλης Γαστρονομικού Τουρισμού -ανεπτυγμένη σε πολλαπλές γλώσσες και βελτιστοποιημένη για πολλαπλούς τύπους συσκευών, τμήμα της ενιαίας διαδικτυακής τουριστικής πύλης για τον προορισμό ομπρέλα «Αθήνα»- με σκοπό την πληροφόρηση σχετικά με εστιατόρια, επιλεγμένα events και δραστηριότητες Γαστρονομικού Τουρισμού και την διευκόλυνση κρατήσεων / εισιτηρίων.
- Ενσωμάτωση της Αθηναϊκής Ριβιέρα ως διακριτή ενότητα της σύγχρονης και εύχρηστης ολοκληρωμένης ψηφιακής πύλης δραστηριοτήτων Sun & Beach σε πολλαπλές γλώσσες βελτιστοποιημένης για πολλαπλούς τύπους συσκευών- η οποία θα αποτελεί μέρος της ενιαίας διαδικτυακής τουριστικής πύλης του προορισμού Αθήνα- με σκοπό την πληροφόρηση σχετικά με τις διαθέσιμες παραλίες, παρεχόμενες δραστηριότητες (π.χ. περιγραφή, πρόγραμμα λειτουργίας, διαθέσιμες διαδρομές προσβασιμότητας).
- Ενσωμάτωση της «Αθηναϊκής Ριβιέρα» και των κύριων και συμπληρωματικών προϊόντων της στην ενιαία διαδικτυακή τουριστική πύλη για τον προορισμό «Αθήνα» με σκοπό την γρήγορη και εύκολη ολοκληρωμένη παροχή και αναζήτηση πληροφόρησης στον επισκέπτη.
- Ενσωμάτωση των σημείων πολιτιστικού και ιστορικού ενδιαφέροντος της Αθηναϊκής Ριβιέρα στη σύγχρονη και εύχρηστη ολοκληρωμένη ψηφιακή πύλη Πολιτιστικού & Θρησκευτικού Τουρισμού του προορισμού «Αθήνα» -αναπτυγμένη σε πολλαπλές γλώσσες και βελτιστοποιημένη για πολλαπλούς τύπους συσκευών τμήμα της ενιαίας διαδικτυακής τουριστικής πύλης για τον προορισμό «Αθήνα»- με σκοπό την πληροφόρηση σχετικά με πολιτιστικά μνημεία και τις σχετικές εμπειρίες (π.χ. περιγραφή, πρόγραμμα λειτουργίας, προσβασιμότητα, Πολιτιστική Διαδρομή) και τη διευκόλυνση των κρατήσεων εισιτηρίων.

Αττική| Παράρτημα Δράσεων (13)

2) ΓΣΚ Αυξημένων Επιτακτικών Αναγκών

ΓΣΚ Τίτλος

18

Αξιοποίηση ψηφιακών εργαλείων και υπηρεσιών και Ανάδειξη Έξυπνων Προορισμών (συνέχεια)

Δράσεις

- Ενσωμάτωση της Αθηναϊκής Ριβιέρα ως διακριτή ενότητα της σύγχρονης και εύχρηστης ολοκληρωμένης ψηφιακής πύλης δραστηριοτήτων Sun & Beach σε πολλαπλές γλώσσες βελτιστοποιημένης για πολλαπλούς τύπους συσκευών- η οποία θα αποτελεί μέρος της ενιαίας διαδικτυακής τουριστικής πύλης του προορισμού Αθήνα- με σκοπό την πληροφόρηση σχετικά με τις διαθέσιμες παραλίες, παρεχόμενες δραστηριότητες (π.χ. περιγραφή, πρόγραμμα λειτουργίας, διαθέσιμες διαδρομές προσβασιμότητας).
- Ενσωμάτωση της «Αθηναϊκής Ριβιέρα» και των κύριων και συμπληρωματικών προϊόντων της στην ενιαία διαδικτυακή τουριστική πύλη για τον προορισμό «Αθήνα» με σκοπό την γρήγορη και εύκολη ολοκληρωμένη παροχή και αναζήτηση πληροφόρησης στον επισκέπτη.
- Ενσωμάτωση των σημείων πολιτιστικού και ιστορικού ενδιαφέροντος της Αθηναϊκής Ριβιέρα στη σύγχρονη και εύχρηστη ολοκληρωμένη ψηφιακή πύλη Πολιτιστικού & Θρησκευτικού Τουρισμού του προορισμού «Αθήνα» -αναπτυγμένη σε πολλαπλές γλώσσες και βελτιστοποιημένη για πολλαπλούς τύπους συσκευών τμήμα της ενιαίας διαδικτυακής τουριστικής πύλης για τον προορισμό «Αθήνα»- με σκοπό την πληροφόρηση σχετικά με πολιτιστικά μνημεία και τις σχετικές εμπειρίες (π.χ. περιγραφή, πρόγραμμα λειτουργίας, προσβασιμότητα, Πολιτιστική Διαδρομή) και τη διευκόλυνση των κρατήσεων εισιτηρίων.
- Δράσεις αξιοποίησης ψηφιακών εργαλείων για προώθηση Ναυτικού τουρισμού, όπως: Δημιουργία Ηλεκτρονικού Μητρώου για ταχύτερη πληρωμή των τουριστικών φόρων με σκοπό την αποφυγή διαφυγόντων εσόδων.
- Ενσωμάτωση της Αθηναϊκής Ριβιέρα ως διακριτή ενότητα της σύγχρονης και εύχρηστης ολοκληρωμένης ψηφιακής πύλης δραστηριοτήτων Sun & Beach σε πολλαπλές γλώσσες βελτιστοποιημένης για πολλαπλούς τύπους συσκευών- η οποία θα αποτελεί μέρος της ενιαίας διαδικτυακής τουριστικής πύλης του προορισμού Αθήνα- με σκοπό την πληροφόρηση σχετικά με τις διαθέσιμες παραλίες, παρεχόμενες δραστηριότητες (π.χ. περιγραφή, πρόγραμμα λειτουργίας, διαθέσιμες διαδρομές προσβασιμότητας).
- Ενσωμάτωση της «Αθηναϊκής Ριβιέρα» και των κύριων και συμπληρωματικών προϊόντων της στην ενιαία διαδικτυακή τουριστική πύλη για τον προορισμό «Αθήνα» με σκοπό την γρήγορη και εύκολη ολοκληρωμένη παροχή και αναζήτηση πληροφόρησης στον επισκέπτη.
- Ενσωμάτωση των σημείων πολιτιστικού και ιστορικού ενδιαφέροντος της Αθηναϊκής Ριβιέρα στη σύγχρονη και εύχρηστη ολοκληρωμένη ψηφιακή πύλη Πολιτιστικού & Θρησκευτικού Τουρισμού του προορισμού «Αθήνα» -αναπτυγμένη σε πολλαπλές γλώσσες και βελτιστοποιημένη για πολλαπλούς τύπους συσκευών τμήμα της ενιαίας διαδικτυακής τουριστικής πύλης για τον προορισμό «Αθήνα»- με σκοπό την πληροφόρηση σχετικά με πολιτιστικά μνημεία και τις σχετικές εμπειρίες (π.χ. περιγραφή, πρόγραμμα λειτουργίας, προσβασιμότητα, Πολιτιστική Διαδρομή) και τη διευκόλυνση των κρατήσεων εισιτηρίων.
- Δράσεις αξιοποίησης ψηφιακών εργαλείων για προώθηση Ναυτικού τουρισμού, όπως: Δημιουργία Ηλεκτρονικού Μητρώου για ταχύτερη πληρωμή των τουριστικών φόρων με σκοπό την αποφυγή διαφυγόντων εσόδων.

Αττική | Παράρτημα Δράσεων (14)

3) ΓΣΚ Τοπικής Διάστασης

ΓΣΚ Τίτλος

1

Αναβάθμιση / ανάπτυξη νέων κόμβων πολυτροπικής μετακίνησης, μέσων και δικτύων MMM και ενίσχυση βιώσιμων μεταφορών και αστικής κινητικότητας

Δράσεις

- Προώθηση ΣΒΑΚ και σχετικών δράσεων όπως Σχέδιο Δράσης για την αύξηση της χρήσης ποδηλάτου για μετακίνηση στην πόλη, την επέκταση και αξιοποίηση του συστήματος κοινόχρηστων ποδηλάτων (bike sharing) "Athens Bikes" και την χάραξη νέων ποδηλατοδρόμων, Επέκταση δρόμων ήπιας κυκλοφορίας και περιορισμός χρήσης μηχανοκίνητων οχημάτων, Αναδιοργάνωση και επανασχεδιασμός συστήματος ελεγχόμενης στάθμευσης στο κέντρο της πόλης.
- Βελτίωση των συνθηκών πρόσβασης του αστικού περιβάλλοντος για άτομα με αναπηρία και μειωμένη κινητικότητα με ράμπες, διαδρομές με κατάλληλη πλακόστρωση για τυφλούς, συστήματα σήμανσης, πληροφόρησης και διέλευσης πεζών, απελευθέρωση πεζοδρομίων από κάθε είδους εμπόδια για ανεμπόδιστη αστική κινητικότητα κ.α.
- Προμήθεια ηλεκτροκίνητων οχημάτων για μείωση της περιβαλλοντικής επιβάρυνσης και εγκατάσταση σημείων φόρτισης ηλεκτροκίνητων οχημάτων.
- Χώρος Στάθμευσης Τουριστικών Λεωφορείων που θα διευκολύνει τις περιηγήσεις στα σημεία ενδιαφέροντος του ιστορικού κέντρου της πόλης.
- Ενίσχυση του δικτύου των μέσων μαζικής μεταφοράς, ανανέωση στόλου μέσων μαζικής μεταφοράς με σύγχρονα και φιλικότερα προς το περιβάλλον οχήματα, περαιτέρω αξιοποίηση και επικαιροποίηση της τηλεματικής με φιλικότερες για τον χρήστη εφαρμογές και χρήσιμες πληροφορίες για τον επισκέπτη, προώθηση διασυνδεσιμότητας μεταξύ διατροπικών μέσων μεταφοράς, επέκταση του δικτύου μέσων σταθερής τροχιάς, έναρξη επιχειρησιακής λειτουργίας της επέκτασης της γραμμής του τραμ στον Πειραιά.
- Επέκταση των μέσων σταθερής τροχιάς (προαστιακός σιδηρόδρομος και επέκταση προς λιμένες Ραφήνας και Λαυρίου, μετρό/γραμμή 4, επέκταση προς νότια προάστια/ Γλυφάδα και Κέντρο Πολιτισμού Ίδρυμα Σταύρος Νιάρχος, λειτουργία γραμμής τραμ στον Πειραιά, επέκταση δικτύου τραμ).
- Νέος σταθμός ΚΤΕΛ Αθηνών.
- Υπογειοποίηση της γραμμής 1 του Μετρό από το Νέο Φάληρο προς τον Πειραιά και διαπλάτυνση παράλληλων οδικών αξόνων (Μικράς Ασίας και Ο. Σκυλίτση) εισόδου/εξόδου προς/από τον Πειραιά.
- Αναβάθμιση σιδηροδρομικής υποδομής ΣΚΑ-Οινόη, ολοκληρώνοντας τον εκσυγχρονισμό του βασικού σιδηροδρομικού άξονα Αθήνα-Θεσ/κη.
- Βελτίωση οδικών υποδομών στο ευρύτερο μέτωπο της Αττικής όπως ενδεικτικά αναφέρονται βελτίωση οδικού άξονα Δροσιά-Διόνυσος-Νέα Μάκρη, ανάπτυξη τριπλού ανισόπεδου κόμβου στον Σκαρμαγκαά, ανάπτυξη/βελτίωση του άξονα Ελευσίνια-Θήβα-Υλίκη (παράκαμψη της Αττικής).
- Αναβάθμιση (Νέος) Κεντρικός Σιδηροδρομικός Σταθμός.
- Προμήθεια και χρήση ηλεκτροκίνητων οχημάτων των παραλιακών Δήμων της Νότιας Αττικής όσον αφορά τις ανάγκες (καθαριότητα, επίβλεψη) που συνδέονται με το παράκτιο μέτωπο ευθύνης τους.
- Δράσεις βελτίωσης της κινητικότητας στα νησιά: Περιορισμός χρήσης μηχανοκίνητων οχημάτων στο κέντρο των νησιών τις βραδινές ώρες, πλην Ύδρας και Σπετσών όπου απαγορεύεται η χρήση μηχανοκίνητων οχημάτων, προκειμένου να είναι εύκολα προσπελάσιμο το κέντρο από τους επισκέπτες των νησιών. Κατάργηση συμβατικών οχημάτων στα νησιά του Αργοσαρωνικού, προώθηση απόκτησης ηλεκτροκίνητων οχημάτων για μείωση της περιβαλλοντικής επιβάρυνσης και εγκατάσταση σημείων φόρτισης ηλεκτροκίνητων οχημάτων. Προώθηση σχεδίου δράσης για την αύξηση της χρήσης ποδηλάτου για μετακίνηση στα νησιά και τη χάραξη νέων ποδηλατοδρόμων. Αναδιοργάνωση συστήματος ελεγχόμενης στάθμευσης στην Αίγινα, όπου δημιουργείται συμφόρηση, ιδιαίτερα κατά του θερινούς μήνες.

Αττική | Παράρτημα Δράσεων (15)

3) ΓΣΚ Τοπικής Διάστασης

ΓΣΚ	Τίτλος
1	Αναβάθμιση / ανάπτυξη νέων κόμβων πολυτροπικής μετακίνησης, μέσων και δικτύων MMM και ενίσχυση βιώσιμων μεταφορών και αστικής κινητικότητας (συνέχεια)
Δράσεις	<ul style="list-style-type: none"> - Μετατροπή δημοτικού στόλου οχημάτων σε ηλεκτροκινούμενο / αντικατάσταση δημόσιων λεωφορείων με ηλεκτρικά οχήματα (ιδιαίτερο ενδιαφέρον συγκεντρώνει η περίπτωση ευέλικτων και περιβαλλοντικά φιλικών mini busses). - Προώθηση μετατροπής του στόλου οχημάτων των Δήμων του παράκτιου μετώπου της Αττικής σε ηλεκτροκινούμενο, με εφαρμογή σε υπηρεσιακά οχήματα και στη δημοτική συγκοινωνία, η οποία χρήζει επανασχεδιασμού, αξιοποίησης και προβολής σε αρκετούς Δήμους.
2	Αναμόρφωση του Λιμενικού Συστήματος, συγκοινωνιακές προσαρμογές και αστικές αναπλάσεις και αναμορφώσεις στον περιβάλλοντα χώρο και γύρω από την περιοχή των Λιμένων
Δράσεις	<ul style="list-style-type: none"> - Αστικές αναπλάσεις και συγκοινωνιακές προσαρμογές γύρω από την περιοχή των λιμένων, με σκοπό την αποσυμφόρηση και ανάδειξη του δίπολου Πόλη-Λιμάνι - Βελτίωση προσβασιμότητας και διασυνδεσιμότητας των λιμένων Ραφήνας και Λαυρίου, μέσω νέων οδικών αξόνων και επέκτασης του προαστιακού σιδηροδρόμου, αναβαθμίζοντας τον ρόλο τους, μειώνοντας την κίνηση του λιμένα Πειραιά, βελτιστοποιώντας παράλληλα τα ακτοπλοϊκά δρομολόγια
3	Βελτίωση / Αναβάθμιση / Ανάπτυξη οδικών υποδομών, του οδικού δικτύου, της οδικής ασφάλειας και της οδικής συνδεσιμότητας / προσβασιμότητας του προορισμού
Δράσεις	<ul style="list-style-type: none"> - Ολοκλήρωση του οδικού έργου για τη βελτίωση της επαρχιακής οδού Δρυόνης-Γαλατά, ένα έργο που θα αναβαθμίσει την πρόσβαση στον Αργοσαρωνικό και περιλαμβάνει βελτίωση και διαφοροποίηση της χάραξης της οδού, όπου αυτό κρίνεται απαραίτητο, διαμόρφωση 3 αστικών και 6 υπεραστικών κόμβων, απαραίτητα τεχνικά έργα, έργα αποχέτευσης- αποστράγγισης ομβρίων υδάτων και έργα σήμανσης και ασφάλισης της οδού. - Αναβάθμιση και βελτίωση της ποιότητας των παρεχόμενων υπηρεσιών αστικής συγκοινωνίας (λεωφορεία) στα νησιά, (όπου έχει εφαρμογή, δηλαδή σε Αίγινα, Αγκίστρι, Πόρος). - Υλοποίηση της κατασκευής της υποθαλάσσιας οδικής ζεύξης Σαλαμίνας - Περάματος, η οποία θα συνδέει το Πέραμα με το νησί του Αγίου Γεωργίου και θα δώσει πνοή τόσο στη Δυτική Αττική, όσο και τη Σαλαμίνα - το έργο θα έχει κατασκευαστική διάρκεια 5 έτη και κόστος €350 εκατ.

3) ΓΣΚ Τοπικής Διάστασης

ΓΣΚ Τίτλος

8

Αναβάθμιση βασικών υποδομών και υποδομών προσβασιμότητας θεματικών μορφών τουρισμού

Δράσεις

- Χάραξη νέων και συντήρηση υφιστάμενων πεζοπορικών και ποδηλατικών μονοπατιών στην Περιφέρεια Αττικής. Εφαρμογή κοινού συστήματος σήμανσης των πεζοπορικών και ποδηλατικών μονοπατιών στο σύνολο της Περιφέρειας.
- Βελτίωση προσβασιμότητας σε υποδομές γαστρονομικού ενδιαφέροντος (οδοποιία, σήμανση κ.α.).
- Δράσεις βελτίωσης προσβασιμότητας και ποιοτικής αναβάθμισης της παραλίας όπως: Υποδομές πλήρους και απρόσκοπτης πρόσβασης (ράμπες πρόσβασης, πλακόστρωτα πεζοδρόμια, ασφαλείς διαβάσεις με κατάλληλη σήμανση/πληροφόρηση / ειδοποίηση και για ΑμεΑ) από το δημόσιο δρόμο στην παραλία και ανάπτυξη κατάλληλων βασικών υποστηρικτικών δομών (π.χ. υπηρεσίες ναυαγοσώστη, πρώτες βοήθειες, τουαλέτες, αποδυτήρια, ντουζιέρες, σκίαστρα, ξαπλώστρες, τραπεζοκαθίσματα) όπου υπάρχουν ελλείψεις. Δίκτυο διαδρομών πεζοπορίας στην παραλία, χωρίς εμπόδια, το οποίο περιλαμβάνει πεζοδρόμους/σταθερό και συνεχές μονοπάτι από ξύλο στην άμμο. Ανάπτυξη / βελτίωση υποδομών προσβασιμότητας και παροχών (π.χ. σύστημα seatrack αυτόνομης εισόδου κι εξόδου από τη θάλασσα, εξατομικευμένης καθοδήγησης για άτομα με προβλήματα όρασης) σε ΑμεΑ και άτομα με κινητική αναπηρία και περιορισμένη κινητικότητα σε οργανωμένες και μη οργανωμένες παραλίες οι οποίες παρουσιάζουν υψηλή επισκεψιμότητα.
- Ανάπτυξη και σήμανση ποδηλατικής διαδρομής κατά μήκος του παραλιακού μετώπου από τον Πειραιά μέχρι το Σούνιο, που θα συνδέει το νότιο παράκτιο μέτωπο και θα είναι διακριτός από τον χώρο των πεζών.
- Βελτίωση προσβασιμότητας σε επισκέψιμες υποδομές παραγωγής τοπικών προϊόντων του αγροδιατροφικού τομέα (σήμανση, οδοποιία κ.α.).
- Ενίσχυση του δικτύου των μέσων μαζικής μεταφοράς, ανανέωση στόλου μέσων μαζικής μεταφοράς με σύγχρονα και φιλικότερα προς το περιβάλλον οχήματα, περαιτέρω αξιοποίηση και επικαιροποίηση της τηλεματικής με φιλικότερες για τον χρήστη εφαρμογές και χρήσιμες πληροφορίες για τον επισκέπτη, προώθηση διασυνδεσιμότητας μεταξύ διατροφικών μέσων μεταφοράς, επέκταση του δικτύου μέσων σταθερής τροχιάς, έναρξη επιχειρησιακής λειτουργίας της επέκτασης της γραμμής του τραμ στον Πειραιά.
- Παροχή κινήτρων για την ενίσχυση της κατασκευαστικής δραστηριότητας και την ανάπτυξη εμβληματικών επενδύσεων κτιριακών projects που αναβαθμίζουν το παράκτιο μέτωπο, κατ' επέκταση και το τουριστικό προϊόν που αυτό προσφέρει, ενώ την ίδια στιγμή συνεισφέρουν πολλαπλά στην βελτίωση της ποιότητας διαβίωσης των κατοίκων του (π.χ. "The Wave" συγκρότημα κατοικιών στο Γκολφ της Γλυφάδας, "The Elysium" τουριστικό συγκρότημα σουιτών στο Καβούρι, "The Sea Through Effect" συγκρότημα κατοικιών στη Βούλα, ανάπτυξη κτιριακού συγκροτήματος γραφείων, εμπορικών καταστημάτων, πολυτελών διαμερισμάτων και τουριστικών κατοικιών στην περιοχή Μπάτης στο Π. Φάληρο από την εταιρεία G4 BZPW).
- Υποστήριξη των τοπικών αρχών στην υλοποίηση επενδύσεων σε υποστηρικτικές τουριστικές υποδομές κατά μήκος των νότιων ακτών της Αττικής και αναβάθμιση ελεύθερων παραλιών που ανήκουν στους παράκτιους Δήμους της Αθηναϊκής Ριβιέρα με τη δημιουργία βασικών υποδομών όπως δίκτυο διαδρομών πεζοπορίας στην παραλία, χωρίς εμπόδια, το οποίο περιλαμβάνει πεζοδρόμους/σταθερό και συνεχές μονοπάτι από ξύλο στην άμμο, αποδυτήρια, τουαλέτες, ντουζιέρες, στέγαστρα / σκίαστρα, ναυαγοσώστες και την ανάπτυξη υποστηρικτικών υποδομών π.χ. οργανωμένοι υπαίθριοι χώροι στάθμευσης.

Αττική | Παράρτημα Δράσεων (17)

3) ΓΣΚ Τοπικής Διάστασης

ΓΣΚ Τίτλος

8 Αναβάθμιση βασικών υποδομών και υποδομών προσβασιμότητας θεματικών μορφών τουρισμού (συνέχεια)

Δράσεις

- Εξορθολογισμός του σχήματος εκμετάλλευσης και προώθηση της ήπιας αξιοποίησης των ακτών και των παραλιών της Αττικής με στόχο την παροχή υπηρεσιών και εμπειριών υψηλής ποιότητας βάσει σχεδιασμού που τηρεί τις αρχές της περιβαλλοντικής βιωσιμότητας και ευρύτερης συνεργασίας μεταξύ των ενδιαφερόμενων φορέων, θεραπεύοντας τις ανορθογραφίες από αυθαίρετες δομήσεις και ευκαιριακές εκμεταλλεύσεις που συντείνουν στην απαξίωση και πλήττουν την εικόνα των παραλιακών μετώπων της Αττικής - Αναβάθμιση των παρεχόμενων υπηρεσιών σε οργανωμένες παραλίες της Αττικής με απόκτηση νέου εξοπλισμού, ανακαίνιση / εκσυγχρονισμό βοηθητικών χώρων, αναψυκτήριων και εστίασης, ενίσχυση σε συστήματα οργάνωσης των χώρων στάθμευσης και διαχείρισης σε ξαπλώστρες, επέκτασης των χώρων πρασίνου και των χώρων διημέρευσης, ανάπτυξης παιδότοπων κτλ.
- Υποστήριξη των τοπικών αρχών και της πολιτείας στην ανάπτυξη και υλοποίηση επενδύσεων που αφορούν στις τουριστικές υποδομές των νησιών του Αργοσαρωνικού, όπως: Βελτίωση και ανάπτυξη κατάλληλων υποστηρικτικών δομών ιδιαίτερα σε παραλίες υψηλής επισκεψιμότητας (πχ υπηρεσίες ναυαγοσώστη, πρώτες βοήθειες, τουαλέτες, ντουζιέρες, σκίαστρα). Ανάπτυξη/ Βελτίωση υποδομών προσβασιμότητας και παροχών σε ΑμεΑ, άτομα με κινητική αναπηρία και περιορισμένη κινητικότητα, ή άτομα με περιορισμένη όραση (πχ σύστημα seatrack αυτόνομης εισόδου και εξόδου από τη θάλασσα). Το σύστημα seatrack υπάρχει σε δύο παραλίες του Πόρου (Ρωσικός Ναύσταθμος και Άγιος Στέφανος) και θα μπορούσε να προωθηθεί σε παραλίες όπου είναι δυνατή η εγκατάστασή του, όπως στο Αγκίστρι ή την Αίγινα.

15 Αναβάθμιση συστήματος εκπαίδευσης στον Τομέα του Τουρισμού

Δράσεις

- Εκσυγχρονισμός και αναβάθμιση των τουριστικών σπουδών και των προγραμμάτων τουριστικής εκπαίδευσης στην Ελλάδα σύμφωνα με τις νέες τάσεις στον τουρισμό και τις ανάγκες της αγοράς.
- Εκπαίδευση των εργαζομένων σε δημόσιους φορείς και υπηρεσίες με στόχο την αποτελεσματική διαχείριση των αυξημένων αναγκών κατά τους θερινούς μήνες.

16 Ενίσχυση και αναβάθμιση επαγγελματικής κατάρτισης στον τομέα του Τουρισμού

Δράσεις

- Σύνδεση προγραμμάτων σπουδών εκπαίδευσης και κατάρτισης με τις ανάγκες της αγοράς

Βόρειο Αιγαίο | Παράρτημα Δράσεων (2)

1) Κρίσιμες ΓΣΚ

ΓΣΚ	Τίτλος
7	Πρώθηση Αστικών Αναπλάσεων και Δημιουργία ενός ελκυστικού, βιώσιμου και αειφορικού αστικού περιβάλλοντος (συνέχεια)
Δράσεις	<ul style="list-style-type: none"> - Καταγραφή, ταξινόμηση και χαρτογράφηση δασικών εκτάσεων μέσω Γεωγραφικών Συστημάτων Πληροφοριών, που απώλεσαν την δασική βλάστηση λόγω υπερβόσκησης στο νησί της Ικαρίας. Μέτρα διαχείρισης και αποκατάστασης των εκτάσεων που έχουν καταστραφεί. - Διευθέτηση ορεινών υδρολεκανών του Νομού Σάμου και πρόταση τεχνικών έργων για την μείωση των καταστροφών στο φυσικό και στο ανθρωπογενές περιβάλλον. - Ρύθμιση και έλεγχος των χρήσεων γης και προσδιορισμός των όρων δόμησης και λειτουργίας τουριστικών υποδομών.
8	Αναβάθμιση βασικών υποδομών και υποδομών προσβασιμότητας θεματικών μορφών τουρισμού
Δράσεις	<ul style="list-style-type: none"> - Καταγραφή και χωροθέτηση βιώσιμων και πολλαπλής λειτουργικότητας αγροτικών περιοχών καθώς και χωροθέτηση της κτηνοτροφικής δραστηριότητας. - Δράσεις βελτίωσης προσβασιμότητας στις παραλίες του προορισμού όπως: Βελτίωση του οδικού δικτύου που οδηγεί σε δημοφιλείς παραλίες των νησιών του προορισμού και σαφώς χωροθετημένοι χώροι παρκαρίσματος με εξορθολογισμό των τιμών στάθμευσης και δεσμευμένους χώρους για ΑμεΑ ή με περιορισμένη κινητικότητα, όσο το δυνατόν πιο κοντά στην είσοδο. - Βελτίωση και ανάπτυξη κατάλληλων υποστηρικτικών δομών ιδιαίτερα σε παραλίες υψηλής επισκεψιμότητας (πχ υπηρεσίες ναυαγοσώστη, πρώτες βοήθειες, τουαλέτες, ντουζιέρες, σκιάστρα) και τοποθέτηση απαραίτητων σημάνσεων κατά μήκος της ακτογραμμής για την ασφάλεια των λουόμενων. - Αναβάθμιση υποδομών οικοτουρισμού και συγκεκριμένα: 1.Δημιουργία ή/και αναβάθμιση υποδομών παρατήρησης και ερμηνείας της φύσης (π.χ. παρατηρητήρια, κέντρα ενημέρωσης επισκεπτών, μουσεία). 2.Πρώθηση της υλοποίησης υπαρχόντων έργων προβολής του φυσικού πλούτου του προορισμού (ενδεικτικά αναφέρεται το «Δημιουργία- λειτουργία ψηφιακών εφαρμογών προβολής των γεωμνημείων του Γεωπάρκου Λέσβου- Παγκόσμιου Γεωπάρκου UNESCO», «Καινοτόμες δράσεις ψηφιακής προβολής του Μουσείου Φυσικής Ιστορίας Απολιθωμένου Δάσους Λέσβου», «Ψηφιακές πολιτιστικές και τουριστικές διαδρομές στη Χίο: Η περίπτωση του Κάμπου»). 3.Ανάπτυξη και βελτίωση των υποδομών υγειονομικής περίθαλψης, πρώτων βοηθειών και διακομιδής σε ορεινές περιοχές αλλά και σε περιοχές οικοτουριστικού ενδιαφέροντος και πεδίων ψυχαγωγικής άθλησης όπως φαράγγια, πεζοπορικές διαδρομές και πεδία αναρρίχησης. 4.Περαιτέρω ανάπτυξη δικτύου θεματικών κέντρων ενημέρωσης, οικομουσείων και μουσείων φυσικής ιστορίας με κέντρο το Μουσείο Φυσικής ιστορίας απολιθωμένου δάσους Λέσβου. - Αναβάθμιση βασικών υποδομών οικοτουριστικού ενδιαφέροντος και συγκεκριμένα: 1.Ανάπτυξη τουρισμού φύσης - υπαίθρου, μέσω της οριοθέτησης περιοχών οικοανάπτυξης σε σημαντικούς φυσικούς πόρους ή τοπία της Περιφέρειας, σε συνδυασμό με ειδικές μορφές τουρισμού. 2.Προστασία του Απολιθωμένου Δάσους Λέσβου (ανήκει στο παγκόσμιο δίκτυο Γεωπάρκων της UNESCO) καθώς και διατήρηση/ανάδειξη άλλων πολύτιμων φυσικών πόρων όπως το Γεωλογικό πάρκο φαρακλού, ο κάμπος της Χίου κ.α. 3.Πρώθηση και ενίσχυση των ενεργειών του Μουσείου Φυσικής Ιστορίας Απολιθωμένου Δάσους Λέσβου για την καταγραφή, χαρτογράφηση, ερμηνεία και παρουσίαση των γεώτοπων – γεωλογικών μνημείων. 4.Οργάνωση δικτύων και διαδρομών φυσιολατρικού, αρχαιολογικού, θρησκευτικού και ιαματικού τουρισμού με τη δημιουργία και βελτίωση των υποδομών, τη διαχείριση και ανάταξη του φυσικού περιβάλλοντος .

1) Κρίσιμες ΓΣΚ

ΓΣΚ Τίτλος

8

Αναβάθμιση βασικών υποδομών και υποδομών προσβασιμότητας θεματικών μορφών τουρισμού (συνέχεια)

Δράσεις

- Ολοκλήρωση υποδομών Βιολογικού Σταθμού Νότιας πόλης Μυτιλήνης και συμμόρφωση των οικισμών της Μυτιλήνης, Αγιασού, Πέτρας, Αγίας Παρασκευής, Καλλονής και Πολιχνίτου με την οδηγία της Ε.Ε. για την διαχείριση των Αστικών Αποβλήτων (οδηγία 91/271/ΕΟΚ, ολοκλήρωση βιολογικού Σταθμού Καλλονής, προώθηση δημιουργίας βιολογικών σταθμών Πολιχνίτου και Αγιάσου όπως και κατασκευή των εσωτερικών δικτύων της Αγίας Παρασκευής για σύνδεση με την Κεντρική Μονάδα της Καλλονής).
- Αναβάθμιση των δομών υγείας (κτιριακή, υλικοτεχνική και ιατροτεχνολογική αναβάθμιση) και των υπηρεσιών τους, βελτίωση της λειτουργίας τους (ασφάλεια, καθαριότητα κλπ) , ενίσχυση του ανθρώπινου δυναμικού και του εξοπλισμού Νοσοκομείων και μονάδων πρωτοβάθμιας υγείας στα νησιά του προορισμού και ενίσχυση του ΕΚΑΒ με προσωπικό και μέσα μεταφοράς (οδηγοί, διασώστες, ασθενοφόρα και άλλα μέσα διακομιδών και ταχείας ανταπόκρισης- μηχανές) προκειμένου να ανταποκρίνονται στις ανάγκες του τοπικού πληθυσμού αλλά και τις αυξημένες ανάγκες της τουριστικής περιόδου, ιδιαίτερα κατά την περίοδο ανάκαμψης από την πανδημία COVID-19.
- Δράσεις ενίσχυσης βασικών υποδομών και συγκεκριμένα: **1.** Προώθηση της αναμόρφωσης του παραλιακού μετώπου της Χίου (από την Δασκαλόπετρα έως το Κοντάρι της Χίου) με την υλοποίηση έργων για την αύξηση του απαιτούμενου ελεύθερου χώρου για πεζούς και ποδηλάτες. **2.** Υλοποίηση της ηλεκτρικής διασύνδεσης Λέσβου, Λήμνου και Χίου μεταξύ τους και με την ηπειρωτική χώρα.
- Προώθηση διαδικασιών αναγνώρισης θερμοπηγής Εφταλούς Λέσβου ως ιαματικού πόρου από το Υπουργείο Τουρισμού και επαναλειτουργία της με παράλληλη αναβάθμιση εγκαταστάσεων και παρεχόμενων υπηρεσιών και τοποθέτηση ευδιάκριτων ταμπελών/ δίγλωσσων πινακίδων που θα καθοδηγούν τους επισκέπτες στις διαθέσιμες ιαματικές πηγές.
- Δημιουργία γαστρονομικών μουσείων μέσω της εκμετάλλευσης παλαιών υποδομών (πχ παλαιά ελαιοτριβεία, οινοποιεία και κέντρα μελισσοκομικής). Χαρακτηριστικό παράδειγμα αποτελεί το Μουσείο Σαμιακού Οίνου, το οποίο στεγάζεται σε ένα πέτρινο κτίριο του 19ου αι (παλιά οίναποθήκη και βαρελοποιείο), με έκθεση παραδοσιακού εξοπλισμού παραγωγής κρασιού σκεύη, συλλεκτικές φιάλες, πλούσιο φωτογραφικό υλικό και οινογευστικές δοκιμές.
- Δράσεις βελτίωσης προσβασιμότητας στις παραλίες του προορισμού όπως: **1.** Βελτίωση προσβασιμότητας πεζών από το δημόσιο δρόμο στην είσοδο της περιοχής κολύμβησης και κατάλληλη σήμανση. Βελτίωση του επιπέδου ασφάλειας μονοπατιών που οδηγούν σε δημοφιλείς παραλίες. **2.** Βελτίωση και ανάπτυξη κατάλληλων υποστηρικτικών δομών ιδιαίτερα σε παραλίες υψηλής επισκεψιμότητας (πχ υπηρεσίες ναυαγοσώστη, πρώτες βοήθειες, τουαλέτες, ντουζιέρες, σκίαστρα).
- Δημιουργία κέντρων ενημέρωσης και προώθηση/παροχή πληροφόρησης για τη διασύνδεση με άλλα τουριστικά προϊόντα (όπως ήπιες αθλητικές δραστηριότητες, πολιτιστικές/θρησκευτικές περιηγήσεις σε συνδυασμό με οικοτουριστικές δραστηριότητες κ.α.).
- Ενίσχυση και βελτίωση βασικών υποδομών ύδρευσης και αποχέτευσης και συγκεκριμένα: **1.** Υλοποίηση Σχεδίου Ασφάλειας Νερού Δήμου Σάμου. **2.** Αντικατάσταση Εσωτερικού Δικτύου Ύδρευσης της πόλης Σάμου.
- Ενίσχυση των μη-εκθεσιακών προσφορών / τμημάτων των μουσείων και των αρχαιολογικών χώρων (π.χ. εκσυγχρονισμός εγκαταστάσεων κυλικείου και λειτουργία χώρων υγιεινής στο σύνολο των επισκέψιμων χώρων) και εκσυγχρονισμός και βελτίωση εξοπλισμού μουσείων και πολιτιστικών κτιρίων.

Βόρειο Αιγαίο | Παράρτημα Δράσεων (4)

1) Κρίσιμες ΓΣΚ

ΓΣΚ Τίτλος

11 Βελτίωση Προσβασιμότητας και επιπέδου Φιλικότητας του προορισμού σε ευάλωτες και μη ομάδες

Δράσεις

- Δράσεις ενίσχυσης φιλικότητας προς τα ΑΜΕΑ και συγκεκριμένα: 1.Βελτίωση υποδομών μεταφορών (λιμάνια, συγκοινωνιακές πύλες) για εξασφάλιση προσβασιμότητας και πλήρους προσπελασιμότητας από άτομα με αναπηρία και μειωμένη κινητικότητα. 2.Παρεμβάσεις σε δημόσιους υπαίθριους χώρους, χώρους πολιτιστικού, ιστορικού ενδιαφέροντος (μουσεία, αρχαιολογικοί χώροι κτλ) και ψυγαγωγίας για τη βελτίωση της προσβασιμότητας και την αξιοποίηση από ΑμεΑ (κατάλληλοι φωτεινοί σηματοδότες, ράμπες κτλ). 3.Συνεχής προώθηση των ενεργειών οι οποίες θα καταστήσουν τις παραλίες του προορισμού προσβάσιμες σε ΑμεΑ, όπως η εγκατάσταση συστημάτων seatrac σε παραλίες των νησιών τα προηγούμενα έτη (τοποθετήθηκαν seatrac στην παραλία Βατερών και Τσαμακίων στην Λέσβο, στις παραλίες Εβγάτης και Μύρινας της Λήμνου και στην Δασκαλόπετρα της Χίου) και η χωρίς καθυστερήσεις επαναλειτουργία τους.
- Βελτίωση υποδομών μεταφορών (λιμάνια, αεροδρομια) για εξασφάλιση προσβασιμότητας και πλήρους προσπελασιμότητας από άτομα με αναπηρία και μειωμένη κινητικότητα.
- Βελτίωση των συνθηκών πρόσβασης του αστικού/ημιαστικού περιβάλλοντος για άτομα με αναπηρία και μειωμένη κινητικότητα με ράμπες, διαδρομές με κατάλληλη πλακόστρωση για τυφλούς, συστήματα σήμανσης, πληροφόρησης και διέλευσης πεζών, απελευθέρωση πεζοδρομίων από κάθε είδους εμπόδια για ανεμπόδιστη αστική κινητικότητα κ.α

13 Προώθηση αρχών/πρακτικών βιώσιμης διαχείρισης των τουριστικών ροών, στήριξης της φέρουσας ικανότητας των προορισμών και βελτίωσης της ταξιδιωτικής εμπειρίας των επισκεπτών

Δράσεις

- Τήρηση περιβαλλοντικών όρων αλλά και περιορισμός υπέρμετρης δόμηση σε περιοχές που δεν έχουν πρόσθετη φέρουσα ικανότητα.
- Δράσεις βελτίωσης της ταξιδιωτικής εμπειρίας και συγκεκριμένα: 1.Αναβάθμιση μέσω ενδοπεριφερειακής ακτοπλοϊκής συνδεσιμότητας και ενδονησιωτικής συνδεσιμότητας, αύξηση του επιπέδου ασφαλείας, ανάπτυξη ολοκληρωμένου σχεδίου μετεπιβιβάσεων με ολοκληρωμένους κόμβους μεταφορών και αναβάθμιση υποδομών πληροφόρησης, αναμονής και υγιεινής σε χώρους υποδοχής κοινού και στους συγκοινωνιακούς κόμβους του προορισμού. 2.Τακτική αποκομιδή απορριμμάτων από τα πεζοδρόμια κατά την κύρια τουριστική περίοδο.
- Δεδομένης της σημαντικής δυνατότητας των νησιών όσον αφορά τον τουρισμό κρουαζιέρας, διενέργεια μελετών για εκτίμηση της φέρουσας ικανότητας εκάστου νησιού για την ορθή διαχείριση της συγκεκριμένης κατηγορίας επισκεπτών.
- Αναβάθμιση μέσω ενδοπεριφερειακής ακτοπλοϊκής συνδεσιμότητας και ενδονησιωτικής συνδεσιμότητας και αύξηση του επιπέδου ασφαλείας τους, ανάπτυξη εφαρμογών διαχείρισης κοινού σε τουριστικούς χώρους υψηλής επισκεψιμότητας, ειδοποιήσεις σε πραγματικό χρόνο και προβλέψεις, αναβάθμιση υποδομών πληροφόρησης, αναμονής και υγιεινής σε χώρους υποδοχής κοινού και σε συγκοινωνιακούς κόμβους. Ανάπτυξη υποδομών πλήρους και απρόσκοπτης πρόσβασης για ΑμεΑ τόσο στον αστικό χώρο όσο και σε σημεία και υποδομές πολιτιστικού, οικοτουριστικού, αγροτουριστικού ενδιαφέροντος.
- Υποδομές πλήρους και απρόσκοπτης πρόσβασης για ΑμεΑ τόσο στον αστικό χώρο όσο και σε σημεία και υποδομές πολιτιστικού, οικοτουριστικού, αγροτουριστικού ενδιαφέροντος.

Βόρειο Αιγαίο | Παράρτημα Δράσεων (5)

1) Κρίσιμες ΓΣΚ

ΓΣΚ Τίτλος

14 Προώθηση εξοικονόμησης ενέργειας και βελτίωσης του Ενεργειακού Προφίλ στον τομέα του Τουρισμού

Δράσεις

- Δράσεις αξιοποίησης ΑΠΕ και συγκεκριμένα: **1.**Προώθηση και προβολή δράσεων όπως οι εργασίες για την ενεργειακή αυτονομία του νησιού του Αγίου Ευστρατίου και την μετατροπή του σε «Πράσινο Νησί» με αξιοποίηση ΑΠΕ (ανεμογεννήτριες και Φωτοβολταϊκά). **2.**Ανάπτυξη ενεργειακής συνείδησης στους κατοίκους των νησιών και των ωφελειών των ΑΠΕ ως προς το ενεργειακό προφίλ των προορισμών.
- Δημιουργία και ανάπτυξη δικτύου έξυπνου αστικού φωτισμού, προσαρμοσμένου στη φυσιολογία και τα χαρακτηριστικά κάθε νησιού.
- Προώθηση και έγκαιρη ολοκλήρωση της ενεργειακής διασύνδεσης εκείνων των νησιών του Βορείου Αιγαίου που θα συνδεθούν με το Ηπειρωτικό Σύστημα Μεταφοράς Ενέργειας και απομάκρυνση όλων των εργοστασίων της ΔΕΗ από αυτά.
- Δράσεις ενίσχυσης για την αξιοποίηση των ΑΠΕ και συγκεκριμένα: **1.**Ανάπτυξη ενεργειακής συνείδησης στους κατοίκους των νησιών και των ωφελειών των ΑΠΕ ως προς το ενεργειακό προφίλ των προορισμών. **2.**Προώθηση της αξιοποίησης του πλούσιου δυναμικού ηλιακής, αιολικής και γεωθερμικής ενέργειας στον προορισμό. **3.**Ανάπτυξη έξυπνων δικτύων διανομής και συστημάτων αποθήκευσης της ενέργειας που παράγεται από ΑΠΕ. **4.**Προώθηση της χρήσης ΑΠΕ στο αστικό/ημιαστικό περιβάλλον με εστίαση σε τεχνολογίες εξοικονόμησης ενέργειας και εξασφαλίζουν ενεργειακή αυτονομία.

Βόρειο Αιγαίο | Παράρτημα Δράσεων (6)

2) ΓΣΚ Αυξημένων Επιτακτικών Αναγκών

ΓΣΚ Τίτλος

12

Πρώθηση αειφορίας, βιώσιμη ανάπτυξης και προστασίας του περιβάλλοντος στον τομέα του Τουρισμού

Δράσεις

- Δημιουργία σύγχρονης και εύχρηστης ολοκληρωμένης ψηφιακής πύλης Αγροτουρισμού σε πολλαπλές γλώσσες βελτιστοποιημένων για πολλαπλούς τύπους συσκευών που θα αποτελούν τμήμα της ενιαίας διαδικτυακής τουριστικής πύλης για τον προορισμό- με σκοπό την πληροφόρηση σχετικά με τους φυσικούς πόρους, τις πεζοπορικές και ποδηλατικές διαδρομές, τις αποστάσεις, τα τοπόσημα και τα αξιοθέατα, τα παρατηρητήρια φύσης, τα καταφύγια κ.α., καθώς και τις υπάρχουσες εμπειρίες / επιχειρήσεις Αγροτουρισμού.
- Δράσεις για τη βιώσιμη ανάπτυξη και προστασία του θαλάσσιου περιβάλλοντος και συγκεκριμένα: **1.** Διαμόρφωση Σχεδίων Ολοκληρωμένης Διαχείρισης των Παράκτιων Ζωνών (ΣΟΔΠΖ) η οποία θα επιτρέψει την άσκηση οικονομικών δραστηριοτήτων στην παράκτια ζώνη με τρόπο που θα σέβεται το πολιτιστικό και φυσικό περιβάλλον. **2.** Ανάλυση απαιτήσεων και εκτίμηση μεγέθους αναγκαίων πόρων για την εξυπηρέτηση αυξανόμενου αριθμού επισκεπτών στις παραλίες των νησιών του προορισμού και των αντίστοιχων περιβαλλοντικών επιπτώσεων και ανάπτυξη συστήματος ποιοτικής και ποσοτικής παρακολούθησης των περιβαλλοντικών επιδόσεων των παράκτιων περιοχών και των παραλιών (ποιότητα υδάτων, περιβάλλον χώρος, καθαριότητα, απορρίμματα κλπ). **3.** Ανάπτυξη και πιλοτική εγκατάσταση και λειτουργία ολοκληρωμένου συστήματος συλλογής απορριμμάτων σε παράκτιες ζώνες με συνδυασμό «έξυπνων» κάδων για συλλογή σε ξενοδοχειακές ζώνες και παραλίες, πλωτού φράγματος για τη συλλογή απορριμμάτων από τη θαλάσσια επιφάνεια και συλλογή απορριμμάτων από τον πυθμένα με την αξιοποίηση αυτοδυτών. **4.** Οργάνωση προγραμμάτων καθαρισμού των παραλιών από το Δήμο και εθελοντικές ομάδες, με στόχο την ευαισθητοποίηση της τοπικής κοινωνίας αλλά και των επισκεπτών σε θέματα προστασίας του περιβάλλοντος. **5.** Χωροθέτηση ομπρελών / ξαπλωστρών με βάση τις ισχύουσες νομοθετικές ρυθμίσεις -αφήνοντας ελεύθερο χώρο για όσους δεν επιθυμούν να πληρώσουν- για την αποφυγή συνωστισμού που υποβαθμίζει την εμπειρία των επισκεπτών.
- Προγράμματα εξοικονόμησης ενέργειας με εγκατάσταση τεχνολογίας LED σε δημόσιο φωτισμό, έξυπνους μετρητές, προγράμματα εξοικονόμησης νερού κ.α.
- Εφαρμογή πρακτικών περιβαλλοντικής διαχείρισης για το προϊόν Yachting και συγκεκριμένα: **1.** Μελέτη και δυναμική καταγραφή των περιβαλλοντικών επιπτώσεων της χρήσης και του κατάπλου μηχανοκίνητων σκαφών (ιδιαίτερα υπό συνθήκη της αύξησης των θέσεων ελλιμενισμού και της εφαρμογής του υπάρχοντος πλαισίου) των σκαφών αναψυχής και του Θαλάσσιου Τουρισμού (π.χ. ημερήσιες θαλάσσιες εκδρομές) στην περιοχή. **2.** Δράσεις περιβαλλοντικής προστασίας και αειφορίας σχετικά με την ανάπτυξη τουρισμού σκαφών αναψυχής, όπως: Εξέταση του θεσμικού πλαισίου και των υπάρχοντων υποδομών διαχείρισης του «Graywater» (όπως ορίζεται σε σχέση με τα σκάφη αναψυχής), το οποίο σχετίζεται με το yachting και τις υψηλές δυνατότητες ανάπτυξης της συγκεκριμένης αγοράς. Πρώθηση της χρήσης ανανεώσιμων πηγών ενέργειας κατά τον ελλιμενισμό σκαφών / ανεφοδιασμό σκαφών αναψυχής, Πρώθηση ολοκληρωμένης διαχείρισης αποβλήτων και λυμάτων των σκαφών με υποδομές διαχείρισης και επεξεργασίας αποβλήτων, σύμφωνα με τις αρχές της αειφορίας και της κυκλικής οικονομίας.
- Ανάπλαση/ ανάδειξη της ιδιαίτερης ιστορικής, πολεοδομικής, λαογραφικής και πολιτιστικής φυσιογνωμίας των παραδοσιακών οικισμών και των νεοκλασικών/διατηρητέων κτιρίων που βρίσκονται στον προορισμό, και ιδιαίτερα στα τρία μεγάλα νησιά του προορισμού (Λέσβο-Χίο-Λήμνο) και προσαρμογή της τυπολογίας των καταλυμάτων (μορφολογικοί περιορισμοί, δυναμικότητα, κατηγορίες) και άλλων σχετικών με τον τουρισμό υποδομών σύμφωνα με τα ιδιαίτερα χαρακτηριστικά του προορισμού και τις ειδικές – εναλλακτικές μορφές τουρισμού που υποστηρίζουν.

Βόρειο Αιγαίο | Παράρτημα Δράσεων (7)

2) ΓΣΚ Αυξημένων Επιτακτικών Αναγκών

ΓΣΚ Τίτλος

12

Πρώθηση αειφορίας, βιώσιμη ανάπτυξης και προστασίας του περιβάλλοντος στον τομέα του Τουρισμού (συνέχεια)

Δράσεις

- Δράσεις παρακολούθησης και προστασίας της φυσικής κληρονομιάς και συγκεκριμένα: **1.**Παρακολούθηση της ατμοσφαιρικής ρύπανσης και της ρύπανσης των υδάτων όπως και του βαθμού επηρεασμού ανά κατηγορία επισκέπτη (π.χ. υψηλή επιβάρυνση λόγω τουρισμού κρουαζιέρας). **2.**Πρώθηση έργων αντιπλημμυρικής-αντιπυρικής προστασίας, ενίσχυσης της πολιτικής προστασίας και προστασίας από τη διάβρωση των ακτών. **3.**Στρατηγική ευαισθητοποίησης των επισκεπτών ως προς την ανάπτυξη περιβαλλοντικά υπεύθυνης συμπεριφοράς και τις επιπτώσεις της ανθρώπινης δραστηριότητας στους τουριστικούς προορισμούς.
- Δράσεις ανάδειξης και προστασίας της πολιτιστικής κληρονομιάς και συγκεκριμένα: **1.**Προστασία, συντήρηση και αποκατάσταση μνημείων και μουσειακών εκθεμάτων όπως και εργασιών ανάδειξης και διαμόρφωσης αρχαιολογικών χώρων και μνημείων. **2.**Παροχή κινήτρων για την ενεργειακή αναβάθμιση κτιρίων που στεγάζουν πολιτιστικά εκθέματα. **3.**Αποκατάσταση και αξιοποίηση κτιρίων ιστορικής και πολιτιστικής αξίας. **4.**Ανάδειξη και αξιοποίηση παραδοσιακών οικισμών.
- Δράσεις περιβαλλοντικής προστασίας πόρων ευεξίας και συγκεκριμένα: **1.**Στρατηγικό πλάνο προστασίας του ανάγλυφου της γεωμορφολογίας και του υδροφόρου ορίζοντα που προσφέρει τις ιαματικές πηγές και τακτική καταγραφή της φέρουσας ικανότητας των πηγών. **2.**Αποκεντρωμένος διαχειριστικός φορέας με στόχο την προστασία των φυσικών πόρων και τη σαφή καθορισμό των ζωνών ιαματικού ενδιαφέροντος καθώς και των δραστηριοτήτων που μπορούν να αναπτυχθούν περιμετρικά. **3.**Ήπια τουριστική ανάπτυξη με τη δημιουργία καταλυμάτων και μονάδων εστίασης που διαθέτουν πράσινες πιστοποιήσεις και βιώσιμη διαχείριση που βασίζεται στη μείωση ενεργειακής κατανάλωσης ώστε να καλλιεργηθεί μία ενιαία ταυτότητα για τον προορισμό που θα βασίζεται στην αειφορία και την αυθεντική επαφή με τη φύση.
- Μελέτη και έρευνα των υποθαλάσσιων σημείων ενδιαφέροντος και της εξέλιξης στα επίπεδα αλλοίωσης του υδάτινου περιβάλλοντος (κοραλλιογενείς ύφαλοι, ποικιλία και είδη ψαριών και ειδική αναφορά σε προστατευόμενα είδη όπως τα δελφίνια και οι φώκιες κ.α.) και οργάνωση προγραμμάτων καθαρισμού των παραλιών από το Δήμο και εθελοντικές ομάδες, με στόχο την ευαισθητοποίηση της τοπικής κοινωνίας αλλά και των επισκεπτών σε θέματα προστασίας του περιβάλλοντος.
- Δράσεις περιβαλλοντικής προστασίας και αειφορίας σχετικά με την ανάπτυξη τουρισμού σκαφών αναψυχής, όπως: Σύστημα ποιοτικής και περιβαλλοντικής παρακολούθησης των περιβαλλοντικών επιπτώσεων του yachting , πρώθηση ολοκληρωμένης διαχείριση αποβλήτων και λυμάτων των τουριστικών σκαφών αναψυχής με υποδομές διαχείρισης και επεξεργασίας αποβλήτων, πρώθηση συμμετοχής των τουριστικών λιμένων σε προγράμματα πιστοποίησης και εφαρμογής πρακτικών καλής περιβαλλοντικής διαχείρισης, χρήσης φιλικών προς το θαλάσσιο περιβάλλον ναυδέτων, προκειμένου να δημιουργηθούν ασφαλή, τόσο για τα σκάφη, όσο και για τον πυθμένα, σημεία πρόσδεσης και καθορισμός περιοχών περιορισμένης ιστιοπλοΐας και ελλιμενισμού.
- Μελέτη και ποιοτική και ποσοτική παρακολούθηση της τουριστικής ανάπτυξης και των επιπτώσεων στο φυσικό περιβάλλον των οικοτουριστικών προορισμών, καθώς και λειτουργία σχετικών συστημάτων και ελεγκτικών μηχανισμών.
- Ολοκληρωμένα προγράμματα πιστοποίησης για την τήρηση των περιβαλλοντικών όρων από τους φορείς που δραστηριοποιούνται.
- Περιορισμός των επιπτώσεων των ανθρώπινων δραστηριοτήτων στα θαλάσσια και παράκτια οικοσυστήματα, μέσω δράσεων ενημέρωσης/ευαισθητοποίησης του κοινού και των εμπλεκόμενων φορέων.
- Σχεδιασμός και υλοποίηση έργων ερμηνείας περιβάλλοντος, αναβάθμιση και εμπλουτισμός υφιστάμενων δομών και πινακίδων σήμανσης, υλοποίηση προγραμμάτων ενημέρωσης/ευαισθητοποίησης/περιβαλλοντικής εκπαίδευσης εντός των περιοχών του δικτύου Natura 2000.

2) ΓΣΚ Αυξημένων Επιτακτικών Αναγκών

ΓΣΚ Τίτλος

12 Προώθηση αειφορίας, βιώσιμη ανάπτυξης και προστασίας του περιβάλλοντος στον τομέα του Τουρισμού (συνέχεια)

Δράσεις

- Προσαρμογή της τυπολογίας των καταλυμάτων (μορφολογικοί περιορισμοί, δυναμικότητα, κατηγορίες) και άλλων σχετικών με τον τουρισμό υποδομών σύμφωνα με τα ιδιαίτερα χαρακτηριστικά του προορισμού και τις ειδικές – εναλλακτικές μορφές τουρισμού που υποστηρίζουν.
- Προστασία της φυσικής κληρονομιάς με τις κάτωθι δράσεις: Προστασία 8 περιοχών υψηλού οικολογικού ενδιαφέροντος που συμπεριλαμβάνονται στο Δίκτυο Natura 2000, με 4 ειδικές ζώνες διαχείρισης(ΕΖΔ) και 4 ζώνες ειδικής προστασίας (ΖΕΠ), 8 βιότοπους Corine και 11 τοπία ιδιαίτερου φυσικού κάλλους.
- Ανάπλαση/ ανάδειξη της ιδιαίτερης ιστορικής, πολεοδομικής, λαογραφικής και πολιτιστικής φυσιογνωμίας των παραδοσιακών οικισμών και των διατηρητέων κτιρίων που βρίσκονται τόσο στη Σάμο, όσο και στην Ικαρία.
- Προστασία, συντήρηση, αποκατάσταση και ανάδειξη μνημείων και μουσειακών εκθεμάτων, εργασίες ανάδειξης και διαμόρφωσης αρχαιολογικών χώρων και μνημείων, παροχή κινήτρων για την ενεργειακή αναβάθμιση των κτιρίων που στεγάζουν πολιτιστικά εκθέματα

18 Αξιοποίηση ψηφιακών εργαλείων και υπηρεσιών και Ανάδειξη Έξυπνων Προορισμών

Δράσεις

- Δημιουργία σύγχρονης και εύχρηστης ολοκληρωμένης ψηφιακής πύλης Γαστρονομικού Τουρισμού σε πολλαπλές γλώσσες βελτιστοποιημένης για πολλαπλούς τύπους συσκευών - η οποία θα αποτελεί μέρος της ενιαίας διαδικτυακής τουριστικής πύλης για τον προορισμό- με σκοπό την πληροφόρηση σχετικά με επιλεγμένα events και δραστηριότητες γαστρονομικού τουρισμού και την διευκόλυνση των κρατήσεων εισιτηρίων.
- Δημιουργία σύγχρονης και εύχρηστης ολοκληρωμένης ψηφιακής πύλης δραστηριοτήτων Sun & Beach, αναπτυγμένη σε πολλαπλές γλώσσες και βελτιστοποιημένη για πολλαπλούς τύπους συσκευών -η οποία θα αποτελεί μέρος της ενιαίας διαδικτυακής τουριστικής πύλης για τον προορισμό- με σκοπό την πληροφόρηση σχετικά με τις διαθέσιμες παραλίες και τις παρεχόμενες δραστηριότητες(π.χ. περιγραφή, πρόγραμμα λειτουργίας, διαθέσιμες διαδρομές προσβασιμότητας) - στην πλατφόρμα θα περιλαμβάνεται η δυνατότητα κρατήσεων σε εστιατόρια πλησίον της παραλίας και σε οργανωμένες υπηρεσίες / δραστηριότητες που προσφέρονται.
- Αξιοποίηση ψηφιακών εργαλείων και υπηρεσιών για ενίσχυση τουρισμού Yachting και συγκεκριμένα: **1.**Δημιουργία σύγχρονης και εύχρηστης ολοκληρωμένης ψηφιακής πύλης Ναυτικού Τουρισμού σε πολλαπλές γλώσσες βελτιστοποιημένης για πολλαπλούς τύπους συσκευών- η οποία θα αποτελεί μέρος της ενιαίας διαδικτυακής τουριστικής πύλης για τον προορισμό- με σκοπό την πληροφόρηση σχετικά με υπηρεσίες που προσφέρει κάθε τουριστικός λιμένας και μεταφορά live πληροφοριών πχ. κλιματολογικές συνθήκες, παροχές δικτύων, κ.λπ. και την δυνατότητα διαδικτυακής κράτησης. **2.**Εφαρμογή ψηφιακών τεχνολογιών για την βέλτιστη λειτουργία των λιμένων και Μαρίνων στην διαχείριση επιβατών και την απρόσκοπτη (seamless) και χωρίς επαφή (contactless) εξυπηρέτησή τους. **3.**Δημιουργία Ηλεκτρονικού μητρώου για ταχύτερη πληρωμή των τουριστικών φόρων με σκοπό την αποφυγή διαφυγόντων εσόδων.
- Δημιουργία σύγχρονης και εύχρηστης ολοκληρωμένης ψηφιακής πύλης Οικοτουρισμού σε πολλαπλές γλώσσες -βελτιστοποιημένης για πολλαπλούς τύπους συσκευών, που θα αποτελεί τμήμα της ενιαίας διαδικτυακής τουριστικής πύλης για τον προορισμό.

Βόρειο Αιγαίο | Παράρτημα Δράσεων (9)

2) ΓΣΚ Αυξημένων Επιτακτικών Αναγκών

ΓΣΚ Τίτλος

18

Αξιοποίηση ψηφιακών εργαλείων και υπηρεσιών και Ανάδειξη Έξυπνων Προορισμών (συνέχεια)

Δράσεις

- Δημιουργία μιας ενιαίας διαδικτυακής πύλης που θα παρουσιάζει το σύνολο των νησιών του προορισμού, τις κοινές δραστηριότητες, εμπειρίες και επιχειρήσεις ως συμπληρωματικές και συνεκτικές. Σκοπός της πύλης είναι η γρήγορη και εύκολη ολοκληρωμένη παροχή πληροφοριών σε μορφή λίστας και διαδραστικού χάρτη που θα περιέχει και τον τρόπο σύνδεσης και μεταφοράς όταν οι δραστηριότητες λειτουργούν συμπληρωματικά και εκτείνονται σε παραπάνω από ένα νησί.
- Εφαρμογή καινοτόμων τεχνολογικών λύσεων που σχετίζονται με την ανάπτυξη έξυπνων προορισμών, όπως ενδεικτικά αναφέρονται: Βελτίωση των υποδομών του οδικού δικτύου (π.χ. νέοι φωτεινοί σηματοδότες χαμηλής τάσης Led, σύγχρονο ηλεκτροφωτισμό με φωτιστικά).
- Στόχευση χρηστών με πραγματική πρόθεση ή επιθυμία για ταξίδι, μέσα από ειδική πλατφόρμα και realtime targeting, αναλόγως των προτιμήσεων ή είδος διακοπών που επιθυμεί (πολυτέλειας, resort, κλπ.) μεγιστοποιώντας την απόκριση του χρήστη για επιλογή της προβαλλόμενης εμπειρίας.
- Διάφορες δράσεις ψηφιακής (και έντυπης) προώθησης και προβολής: **1.** Διαφημιστική προβολή σε ιστοσελίδες υψηλής επισκεψιμότητας, αναγνωσιμότητας και αξίας με στοχευμένες προβολές video, εικόνες και κειμένων, προώθηση εντός της ροής της ειδησεογραφίας. **2.** Ανάπτυξη ψηφιακού μάρκετινγκ και ψηφιακής παρουσίας σε κανάλια επικοινωνίας με τον καταναλωτή (multi-channel). **3.** Ανάπτυξη / επέκταση παρεχόμενων ψηφιακών υπηρεσιών δημόσιων αρχών και οργανισμών προς επιχειρήσεις, πολίτες και επισκέπτες. **4.** Δημιουργία θεματικών περιοχών ψηφιακής προβολής που θα αφορούν την παράδοση και ιστορική εξέλιξη του προορισμού σε διάφορα πεδία / τουριστικά προϊόντα (πολιτιστικά /θρησκευτικά, αγροδιατροφή, λαογραφία, λαϊκή τέχνη) σε σημεία τουριστικού ενδιαφέροντος / υψηλής επισκεψιμότητας. **5.** Διαφημιστικές καταχωρήσεις όλων των θεματικών δράσεων (αθλητικών, πολιτιστικών κ.α.) σε inflight έντυπα αεροπορικών εταιρειών που εκτελούν δρομολόγια στα νησιά του Βορείου και Νοτίου Αιγαίου καθώς και πτήσεων charter ξένων tour operators.
- Δημιουργία σύγχρονης και εύχρηστης ολοκληρωμένης ψηφιακής πύλης Πολιτιστικού & Θρησκευτικού Τουρισμού σε πολλαπλές γλώσσες βελτιστοποιημένης για πολλαπλούς τύπους συσκευών- η οποία θα αποτελεί μέρος της ενιαίας διαδικτυακής τουριστικής πύλης για τον προορισμό- με σκοπό την πληροφόρηση σχετικά με πολιτιστικά μνημεία και εμπειρίες (π.χ. περιγραφή, πρόγραμμα λειτουργίας, προσβασιμότητα, Πολιτιστική Διαδρομή) και τη διευκόλυνση των κρατήσεων εισιτηρίων.
- Συμμετοχή σε εκθέσεις εξοπλισμού για οικοτουριστικές και δραστηριότητες περιπέτειας(ορειβασία, κωπηλασία, ιππασία κ.α.).
- Δημιουργία ενιαίας διαδικτυακής τουριστικής πύλης για τον προορισμό «Σάμος και Ικαρία» με σκοπό τη γρήγορη και εύκολη ολοκληρωμένη παροχή και αναζήτηση πληροφόρησης στον επισκέπτη για όλες τις προσφερόμενες εμπειρίες, δραστηριότητες, παροχές και τις υπάρχουσες επιχειρήσεις και εμφάνιση των αποτελεσμάτων σε μορφή λίστας και διαδραστικού χάρτη.
- Digital info points στις πύλες εισόδου κάθε νησιού (αεροδρόμια και λιμάνια και στα κεντρικά σημεία των κυριότερων συνοικισμών με αναλυτικές πληροφορίες για το τουριστικό προϊόν του προορισμού, καθώς και χρήσιμες πληροφορίες για δημόσιες υπηρεσίες, εύρεσης ξενοδοχείων/καταλυμάτων, ενοικιαζόμενων οχημάτων, λοιπών τουριστικών επιχειρήσεων και ωράρια λειτουργίας καταστημάτων κ.α.
- Ανάπτυξη / επέκταση παρεχόμενων ψηφιακών υπηρεσιών δημόσιων αρχών και οργανισμών προς τους πολίτες και τους επισκέπτες.

2) ΓΣΚ Αυξημένων Επιτακτικών Αναγκών

ΓΣΚ Τίτλος

18

Αξιοποίηση ψηφιακών εργαλείων και υπηρεσιών και Ανάδειξη Έξυπνων Προορισμών (συνέχεια)

Δράσεις

- Αξιοποίηση ψηφιακών εργαλείων για την ενίσχυση του Πολιτιστικού τουρισμού και συγκεκριμένα: **1.**Δημιουργία πολυχώρων ψηφιακής αναπαράστασης ιστορικών και άλλων πόρων άυλης πολιτιστικής κληρονομιάς και χρήση τεχνολογιών ψηφιακής αφήγησης και περιήγησης, εικονικής πραγματικότητας και επαυξημένης πραγματικότητας και σύμμειξη φυσικού και ψηφιακού περιεχομένου για την ενίσχυση της εμπειρίας και των δραστηριοτήτων των επισκεπτών (π.χ. εικονικά εκθέματα, διαδραστικές ψηφιακές οθόνες, ενσωμάτωση βίντεο και ήχου, τρισδιάστατες απεικονίσεις, απεικονίσεις εικονική πραγματικότητας και επαυξημένης πραγματικότητας) με σκοπό την παροχή διαδραστικών και υψηλού επιπέδου εμπειριών που επιτρέπουν την βαθύτερη κατανόηση και την ερμηνευτική / βιωματική προσέγγιση του πολιτισμού. **2.**Επέκταση ψηφιακού πολιτιστικού περιεχομένου (ψηφιακό αποθετήριο και ευρετηρίαση) και διάδρασης σε μουσεία και πολιτιστικούς χώρους (εφόσον το μέγεθος και η επισκεψιμότητα δικαιολογεί την συγκεκριμένη παροχή διάδρασης). **3.**Ψηφιακή παρουσία σε στοχευμένες ομάδες και αγορές που αναζητούν τα συγκριτικά πλεονεκτήματα που παρουσιάζει ο προορισμός στον πολιτιστικό απόθεμα συγκριτικά με ανταγωνιστούς ταξιδιωτικούς προορισμούς.
- Εφαρμογή κοινού ψηφιακού εισιτηρίου για το σύνολο των μουσείων και αρχαιολογικών χώρων και προμήθεια και εγκατάσταση κατάλληλων μηχανημάτων για τον έλεγχο / επικύρωση των ηλεκτρονικών εισιτηρίων (RFID, QR codes).
- Δημιουργία σύγχρονης και εύχρηστης ολοκληρωμένης ψηφιακής πύλης Τουρισμού Ευεξίας σε πολλαπλές γλώσσες βελτιστοποιημένης για πολλαπλούς τύπους συσκευών- η οποία θα αποτελεί μέρος της ενιαίας διαδικτυακής τουριστικής πύλης για τον προορισμό- με σκοπό την πληροφόρηση σχετικά με τις εγκαταστάσεις, τις υπηρεσίες, τις θεραπείες και τις παροχές που προσφέρονται και την διευκόλυνση των κρατήσεων.
- Δημιουργία σύγχρονης και εύχρηστης ολοκληρωμένης ψηφιακής πύλης Αγροτουρισμού σε πολλαπλές γλώσσες βελτιστοποιημένων για πολλαπλούς τύπους συσκευών – που θα αποτελούν τμήμα της ενιαίας διαδικτυακής τουριστικής πύλης για τον προορισμό- με σκοπό την πληροφόρηση σχετικά με τους φυσικούς πόρους, τις πεζοπορικές και ποδηλατικές διαδρομές, τις αποστάσεις, τα τοπόσημα και τα αξιοθέατα, τα παρατηρητήρια φύσης, τα καταφύγια κ.α., καθώς και τις υπάρχουσες εμπειρίες / επιχειρήσεις Αγροτουρισμού.
- Δημιουργία σύγχρονης και εύχρηστης ολοκληρωμένης ψηφιακής πύλης Ναυτικού Τουρισμού –αναπτυγμένη σε πολλαπλές γλώσσες και βελτιστοποιημένη για πολλαπλούς τύπους συσκευών- η οποία θα αποτελεί μέρος της ενιαίας διαδικτυακής τουριστικής πύλης για τον προορισμό με σκοπό την πληροφόρηση σχετικά με υπηρεσίες που προσφέρει κάθε τουριστικός λιμένας και μεταφορά live πληροφοριών π.χ. για τη διαθεσιμότητα θέσεων, τις κλιματολογικές συνθήκες, τα χαρακτηριστικά του θαλάσσιου χώρου, τις παροχές δικτύων κτλ. και τη διαδικτυακή κράτηση θέσης.
- Ηλεκτρονικό μητρώο για ταχύτερη πληρωμή των τουριστικών φόρων με σκοπό την αποφυγή διαφυγόντων εσόδων.
- Προβολή, προώθηση και κατάλληλη αξιοποίηση των θεσμοθετημένων περιοχών προστασίας του προορισμού που περιλαμβάνει 8 περιοχές Natura με 4 ειδικές ζώνες διαχείρισης (ΕΖΔ) και 4 ζώνες ειδικής προστασίας (ΖΕΠ), 8 βιότοπους Corine και 11 τοπία Ιδιαίτερου Φυσικού Κάλλους.
- Αξιοποίηση και ένταξη στην ψηφιακή πύλη που αφορά στον Οικοτουρισμό, εφαρμογών που αναγνωρίζουν με μία φωτογραφία τη χλωρίδα, την πανίδα και τα πετρώματα του οικοσυστήματος.
- Ψηφιακοί διαδραστικοί χάρτες των μονοπατιών και των διαδρομών των περιοχών οικοτουριστικού ενδιαφέροντος του προορισμού, με δυνατότητα επιλογής τρόπου μετάβασης(περίπατος, ιππασία, ποδηλασία) βασισμένοι σε ελεύθερο λογισμικό, διαθέσιμο και ως αυτόνομη εφαρμογή για κινητές συσκευές για εύκολη πλοήγηση.

Βόρειο Αιγαίο | Παράρτημα Δράσεων (11)

2) ΓΣΚ Αυξημένων Επιτακτικών Αναγκών

ΓΣΚ Τίτλος

18 Αξιοποίηση ψηφιακών εργαλείων και υπηρεσιών και Ανάδειξη Έξυπνων Προορισμών (συνέχεια)

Δράσεις

- Δημιουργία πολυχώρων ψηφιακής αναπαράστασης ιστορικών και άλλων πόρων άυλης πολιτιστικής κληρονομιάς και χρήση τεχνολογιών ψηφιακής αφήγησης και περιήγησης, εικονικής πραγματικότητας και επαυξημένης πραγματικότητας και σύμμιξη φυσικού και ψηφιακού περιεχομένου για την ενίσχυση της εμπειρίας και των δραστηριοτήτων των επισκεπτών (π.χ. εικονικά εκθέματα, διαδραστικές ψηφιακές οθόνες, ενσωμάτωση βίντεο και ήχου, τρισδιάστατες απεικονίσεις, απεικονίσεις εικονικής και επαυξημένης πραγματικότητας) με σκοπό την παροχή διαδραστικών και υψηλού επιπέδου εμπειριών που επιτρέπουν την βαθύτερη κατανόηση και την ερμηνευτική / βιωματική προσέγγιση του πολιτισμού.
- Δυνατότητα προμήθειας ψηφιακού εισιτηρίου μέσω σύγχρονης και χρηστικής πλατφόρμας και μέσω φορητών συσκευών.

3) ΓΣΚ Αυξημένων Συμπληρωματικών Αναγκών

ΓΣΚ Τίτλος

9

Αναβάθμιση και εμπλουτισμός τουριστικών προϊόντων και υπηρεσιών και ενίσχυση προώθησης και προβολής τους

Δράσεις

- Κανονιστικό πλαίσιο για την προστασία της αγροτικής παραγωγής και συγκεκριμένα: **1.**Ρυθμιστικό σχέδιο και διαδικασία πιστοποιήσεων για διασφάλιση της βιολογικής καλλιέργεια της μεταποίηση και πώληση των βιολογικών προϊόντων. **2.**Προστασία της γεωργικής γης υψηλής παραγωγικότητας ώστε να διαχωρίζεται από λοιπές δραστηριότητες (ΑΠΕ, οικοτουρισμός και αγροτουρισμός) και να διαφυλάσσεται ο φυσικός πόρος.
- Συγκεκριμένες δράσεις προώθησης γαστρονομικού τουρισμού : **1.**Προώθηση της Λέσβου ως «πατρίδας του ούζου» και των υπαρχόντων μουσείων ούζου που λειτουργούν στον προορισμό και προβολή του παραδοσιακού τρόπου απόσταξης και των συνοδευτικών γαστρονομικών επιλογών για τον εμπλουτισμό του προσφερόμενου προϊόντος. **2.**Προβολή της Λήμνου ως οινοτουριστικού προορισμού (ΠΟΠ Λήμνος, ΠΟΠ Μοσχάτος Λήμνου) και προβολή της μεγάλης ποικιλίας κρασιών και της ιδιαίτερης γεύσης αυτών λόγω του ηφαιστειογενούς της εδάφους με παράλληλη συμπληρωματική προώθηση των οινικών επιλογών της Λέσβου και της Χίου (ΠΓΕ Λέσβος και ΠΓΕ Χίος). **3.**Προώθηση της Μαστίχας Χίου και του πλούτου των υγιεινών παραδοσιακών Χιώτικων συνταγών παράλληλα με τις δυνατότητες βιωματικών εμπειριών στα Μαστιχοχώρια και την πανάρχαια διαδικασία παραγωγής μαστίχας. **4.**Προώθηση, προβολή και αξιοποίηση των πλούσιου γαστρονομικού αποθέματος της Λήμνου, του γαστρονομικού χάρτη του νησιού και του φεστιβάλ Lemnos Philema για την ανάπτυξη βιωματικών εμπειριών γαστρονομικού και αγροδιατροφικού ενδιαφέροντος.
- Ανάπτυξη και προώθηση ολοκληρωμένου και υψηλού επιπέδου εμπειριών γαστρονομικού τουρισμού και συγκεκριμένα: **1.**Προώθηση και ενίσχυση των υπαρχόντων εκδηλώσεων όπως το Φεστιβάλ Σαρδέλας (Σκάλα Καλλονής), το Φεστιβάλ Τυριού (Μανταμάδος), το Φεστιβάλ συγκομιδής σταφυλιού (Ανεμοτιά) , του Φεστιβάλ Γαστρονομίας Λέσβου, Φεστιβάλ Γαστρονομίας και Οίνου Lemnos Philema και διοργάνωση αντίστοιχων εκδηλώσεων που δίνουν την δυνατότητα στους επισκέπτες να ανακαλύψουν αυθεντικές γεύσεις, τοπικές παραδόσεις και να γνωρίσουν τα τοπικά εδέσματα. **2.**Δημιουργία και μετέπειτα προώθηση της ξεχωριστής γαστρονομικής ταυτότητας του προορισμού με επιρροές από την Μικρά Ασία, την Γαλλική και αιγαιοπελαγίτικη κουζίνα παράλληλα με την χρήση ιστορικά καταγεγραμμένων πηγών (όπως π.χ. καταγραφή εντυπώσεων για την κουζίνα της Χίου από τον Αρχέστρατο, ιστορίας της μαγειρικής τέχνης της Χίου από τον Νηρέυς τον 3ο π.χ. αιώνα).
- Δράσεις προώθησης γαστρονομικού τουρισμού και συγκεκριμένα: **1.**Περαιτέρω ανάπτυξη και προώθηση τοπικών προϊόντων με πιστοποίηση ΠΟΠ (Προστατευμένη Ονομασία Προέλευσης) και ΠΓΕ (Προστατευμένη Γεωγραφική Ένδειξη). **2.**Προβολή των προϊόντων ΠΟΠ και ΠΓΕ του προορισμού όπως το ελαιόλαδο Λέσβου (ΠΓΕ), η Θρούμπα Χίου (ΠΟΠ), η Μαστίχα και Τσίχλα Χίου (ΠΟΠ), το Μαστιχέλαιο Χίου (ΠΟΠ), οι χαρακτηρισμένες ως ΠΟΠ ποικιλίες τυριών του προορισμού και παροχή βιωματικών εμπειριών γευσίγνωσίας (όπως συμμετοχή σε συγκομιδή ελιάς, μαθήματα μαγειρικής τοπικής κουζίνας κ.α.). **3.**Ενίσχυση και προώθηση δράσεων όπως η «Διαμόρφωση και προβολή της Χίου ως ανταγωνιστικού brand γαστρονομικού τουρισμού Διεθνούς εμβέλειας» και αξιοποίηση των συμπερασμάτων αυτών για την από κοινού προώθηση της γαστρονομικής ταυτότητας του προορισμού. **4.**Προώθηση δράσεων όπως της εκδοχής του τοπικού συμφώνου Ελληνικού Πρωϊνού Λέσβου για την προώθηση των τοπικά αναγνωρισμένων προϊόντων του προορισμού στους επισκέπτες.
- Αξιοποίηση της συνεργασίας μεταξύ Περιφέρειας Βορείου Αιγαίου και του ΕΛΓΟ-ΔΗΜΗΤΡΑ με στόχο την προώθηση, προστασία και πιστοποίηση της τοπικής αγροδιατροφικής παραγωγής.
- Προώθηση υψηλού επιπέδου γαστρονομικών εμπειριών και συγκεκριμένα: **1.**Δημιουργία και προώθηση σήματος κουζίνας του προορισμού το οποίο θα πιστοποιεί τις επιχειρήσεις που τηρούν κάποιες συγκεκριμένες προϋποθέσεις (χρήση τοπικών υλικών, χρήση παραδοσιακών μεθόδων κλπ.). **2.**Συγκέντρωση και προβολή του μεγάλου πλούτου παραδοσιακών συνταγών του προορισμού και των εμβληματικών προϊόντων (π.χ. λάδι και ούζο Λέσβου, οίνοι Λήμνου κ.α.).

Βόρειο Αιγαίο | Παράρτημα Δράσεων (13)

3) ΓΣΚ Αυξημένων Συμπληρωματικών Αναγκών

ΓΣΚ Τίτλος

9 Αναβάθμιση και εμπλουτισμός τουριστικών προϊόντων και υπηρεσιών και ενίσχυση προώθησης και προβολής τους (συνέχεια)

Δράσεις

- Στρατηγική τοποθέτησης του προορισμού «Λέσβος, Λήμνος & Χίος» σε σχέση με ανταγωνιστικές περιοχές ως ενιαίας ταυτότητας προορισμός με διαφοροποιήσεις και εξειδικεύσεις ανά νησί (π.χ. οικογενειακές διακοπές στην Λέσβο με πλούσιο πολιτιστικό περιεχόμενο, οικοτουρισμός στον Άγιο Ευστράτιο, οινοτουρισμός στην Λήμνο, γαστρονομικό τουρισμό στα τρία μεγάλα νησιά του προορισμού) και στρατηγικός σχεδιασμός για την περαιτέρω προώθηση του προϊόντος S&B σε αγορές με υψηλό επίπεδο μέσης δαπάνης ανά επίσκεψη, όπως για παράδειγμα η ρωσική αγορά.
- Εμπλουτισμός προϊόντος S&B: Προώθηση των δεκάδων πεζοπορικών διαδρομών του προορισμού (Δίκτυο πεζοπορικών διαδρομών Λέσβου – 18 διαδρομές, περιπατητικές διαδρομές Χίου – 16 διαδρομές κ.α.) και της υπάρχουσας διασύνδεσης τους με πολιτιστικό ή / και θρησκευτικό περιεχόμενο, με επισήμανση των βασικών χώρων που προσφέρονται, του βαθμού δυσκολίας και την διάρκεια του.
- Στοχευμένη προβολή μέσω εξειδικευμένων δράσεων για το ναυτικό τουρισμό και συγκεκριμένα: Οργάνωση εκδηλώσεων και συνεδρίων προβολής με στόχευση στις κυριότερες αγορές ιδιωτικών σκαφών αναψυχής (Μαύρης Θάλασσας, Αδριατικής, Κεντρικής Ευρώπης, Σκανδιναβίας, Μέσης Ανατολή/Περσικού Κόλπου και Βορείου Αφρικής).
- Πιστοποίηση μονοπατιών σύμφωνα με διεθνή πρότυπα.
- Ενίσχυση πράσινων υποδομών και αναβάθμιση/ανάπτυξη οικολογικών, οικοπολιτιστικών, ορειβατικών, περιπατητικών/ποδηλατικών διαδρομών για τη βελτίωση της συνεκτικότητας περιοχών οικολογικού ενδιαφέροντος και του δικτύου των περιοχών NATURA.
- Καλύτερη στόχευση της διαφημιστικής προβολής ανά ομάδα στόχο και καλλιέργεια branding πάνω στα ιδιαίτερα, μοναδικά και USP χαρακτηριστικά του νησιού (π.χ. ιστορικές εκκλησίες και θρησκευτικός τουρισμός στο νησί της Λέσβου, πολιτιστικό και αρχαιολογικό περιεχόμενο στην Λέσβο γενέτειρα της Σαφφούς, Μαστιχοχώρια στη Χίο και νησί που αποτελεί πιθανή γενέτειρα του Ομήρου κ.α.). Παράλληλα αξιοποίηση του γεγονότος ότι τα νησιά βίωσαν σημαντικά μεταναστευτικά ρεύματα προς το εξωτερικό στο παρελθόν ως εφελτήριο για την ανάπτυξη προϊόντος που θα απευθύνεται στον απόδημο ελληνισμό των νησιών και θα αφορά την ανακάλυψη των γενεαλογικών ριζών των αποδήμων.
- Καλύτερη στόχευση της διαφημιστικής προβολής ανά ομάδα στόχο –και με τη χρήση ψηφιακών εργαλείων– και καλλιέργεια branding πάνω στα ιδιαίτερα, μοναδικά χαρακτηριστικά του προορισμού (συνδυασμός προϊόντων ήλιος & θάλασσα, οικοτουρισμός, αγροτουρισμός, τουρισμός υπαίθριων δραστηριοτήτων και περιπέτειας, ναυτικός τουρισμός, πολιτιστικός τουρισμός, οίνο-γαστρονομικός τουρισμός κ.α.).
- Ενίσχυση πράσινων υποδομών και αναβάθμιση/ανάπτυξη οικολογικών, οικοπολιτιστικών, περιπατητικών/ποδηλατικών διαδρομών σε συνδυασμό με τη διασύνδεση μουσείων-αρχαιολογικών χώρων-μνημείων-λαογραφικών πόρων με στόχο τη βελτίωση της συνεκτικότητας περιοχών οικολογικού και πολιτιστικού ενδιαφέροντος.
- Ενιαίος φορέας διαχείρισης, κοινό storytelling, σήμανση & branding σχετικά με την προβολή και προώθηση των συνδεδεμένων αρχαιολογικών χώρων, μουσείων και επιχειρήσεων.
- Προβολή και προώθηση προϊόντος S&B και συγκεκριμένα: 1. Ενίσχυση της προβολής των νησιών της Σάμου και της Ικαρίας ως ενιαίο προορισμό, με ποικιλία μοναδικών βιωματικών εμπειριών, συνδυαστικά με το τουριστικό προϊόν Sun & Beach, τόσο διαδικτυακά σε σελίδες τουριστικού ενδιαφέροντος, αλλά και σε πλατφόρμες μέσων κοινωνικής δικτύωσης. 2. Διαδικτυακή προώθηση και προβολή του προορισμού ως ιδανικό προορισμό για διακοπές σε ένα νησιωτικό σύμπλεγμα, με δυνατότητα μετάβασης σε αρκετά νησιά ακτοπολιτικά και εγγύτητα με τα μικρασιατικά παράλια.

Βόρειο Αιγαίο | Παράρτημα Δράσεων (14)

3) ΓΣΚ Αυξημένων Συμπληρωματικών Αναγκών

ΓΣΚ Τίτλος

9

Αναβάθμιση και εμπλουτισμός τουριστικών προϊόντων και υπηρεσιών και ενίσχυση προώθησης και προβολής τους (συνέχεια)

Δράσεις

- Στοχευμένη προώθηση τουρισμού ευεξίας και συγκεκριμένα: **1.** Προβολή και προώθηση των αναγνωρισμένων από το Υπουργείο Τουρισμού Ιαματικών Φυσικών Πόρων και συγκεκριμένα την Πηγή Θερμών Ηφαιστου (Λήμνος), Κόλπου Γέρας (Λέσβος), πηγές Αγιασμάτων (Χίος). **2.** Προώθηση των ιαματικών πόρων με τα κατάλληλα εργαλεία αφήγησης (ενδεικτικά αναφέρονται τα Ιαματικά Λουτρά Κόλπου Γέρας και τα αρχαιολογικά ευρήματα που μαρτυρούν λειτουργία από Ελληνιστικούς χρόνους έως και της ανακατασκευής των λουτρών την περίοδο της Τουρκοκρατίας διατηρώντας ανατολίτικη αρχιτεκτονική).
- Ρυθμιστικό σχέδιο και διαδικασία πιστοποιήσεων για διασφάλιση της βιολογικής καλλιέργειας τη μεταποίηση και πώληση των βιολογικών προϊόντων.
- Εφαρμογή συστήματος πιστοποιήσεων και συγκεκριμένα: **1.** Δίκτυο σημάτων πιστοποίησης σε επιχειρήσεις αγροτουριστικού ενδιαφέροντος που ασχολούνται με τη μεταποίηση, την οικοτεχνία και τη διάθεση και πώληση τοπικών αγροτικών προϊόντων. **2.** Πιστοποιήσεις βιολογικής και βιώσιμης καλλιέργειας καθώς και βιώσιμης κτηνοτροφίας και σεβασμού στα οικοσύτητα ζώα.
- Προστασία της γεωργικής γης υψηλής παραγωγικότητας ώστε να διαχωρίζεται από λοιπές δραστηριότητες (ΑΠΕ, οικοτουρισμός και αγροτουρισμός) και να διαφυλάσσεται ο φυσικός πόρος.
- Δημιουργία θεσμοθετημένου συντονιστικού φορέα που θα είναι υπεύθυνος για τη χάραξη μακροχρόνιας πολιτικής σύμφωνα με τα χαρακτηριστικά της Περιφέρειας.
- Προώθηση / ενθάρρυνση/ στήριξη απόκτησης του Ειδικού Σήματος Αγροτουρισμού καθώς και άλλων επικουρικών σχετικών σημάτων πιστοποίησης (π.χ. Πράσινο Πιστοποιητικό: πρόγραμμα που πιστοποιεί τις γνώσεις στον αγροτικό χώρο και στον Αγροτουρισμό) ώστε να διασφαλίζεται η ποιότητα και η ασφάλεια του παρεχόμενου προϊόντος.
- Προώθηση της πλούσιας αγροδιατροφικής παραγωγής των νησιών, όπως το ελαιόλαδο Σάμου, τα γλυκά κουταλιού κ.α., αλλά και της παραδοσιακής γαστρονομίας της Σάμου με επιρροές από τη Μικρά Ασία και ιδιαίτερες συνταγές όπως η γεμιστή πλάτη κατσικιού στο φούρνο, αλλά και της Ικαρίας που βασίζεται στη μεσογειακή διατροφή με παραδοσιακές συνταγές όπως το «σουφίκο» και το γαμοπίλαφο με κατσίκι, ως στοιχεία διαφοροποίησης της οινογαστρονομίας από τα υπόλοιπα νησιά του Βορείου Αιγαίου.
- Ανάδειξη του μοναδικού πολιτιστικού αφηγήματος της Σάμου και της Ικαρίας και διασύνδεσή του με την οινογαστρονομία του προορισμού. Ενδεικτικά αναφέρουμε τον «Πράμνιο Οίνο», ερυθρός ξηρός οίνος με υψηλούς βαθμούς αλκοόλης, που κατά την αρχαιότητα παραγόταν στην Ικαρία και έχει συνδεθεί με τη λατρεία του Διονύσου στο νησί.
- Ανάδειξη και προβολή των πλούσιων οινογαστρονομικών εμπειριών της τοπικής γαστρονομικής παράδοσης των νησιών και των προϊόντων/οίνων ΠΟΠ/ΠΓΕ όπως η ποικιλία οίνων ΠΟΠ της Σάμου/ΠΓΕ Ικαρίας και το αναματόμελο Ικαρίας και φυσικά η προώθηση της οινικής παράδοσης και παραγωγής τόσο της Σάμου, όσο και της Ικαρίας.
- Καθιέρωση ετήσιων γαστρονομικών εκδηλώσεων αναφορικά με την τοπική γαστρονομία με έμφαση στη μεσογειακή διατροφή σε επιλεγμένα εστιατόρια / ξενοδοχεία και ανάδειξη των τοπικών εκδηλώσεων που προβάλλουν τη λαϊκή παράδοση των νησιών σε συνδυασμό με την τοπική κουζίνα. Ενδεικτικά αναφέρουμε πανηγύρια τα οποία πραγματοποιούνται κάθε καλοκαίρι στη Σάμο και την Ικαρία και προσφέρουν μια γνήσια εμπειρία στους επισκέπτες τόσο της τοπικής κουζίνας, όσο και των παραδόσεων των νησιών.

Βόρειο Αιγαίο | Παράρτημα Δράσεων (15)

3) ΓΣΚ Αυξημένων Συμπληρωματικών Αναγκών

ΓΣΚ Τίτλος

9 Αναβάθμιση και εμπλουτισμός τουριστικών προϊόντων και υπηρεσιών και ενίσχυση προώθησης και προβολής τους (συνέχεια)

Δράσεις

- Δράσεις προώθησης και στοχευμένης προβολής μέσω εξειδικευμένων δράσεων και συγκεκριμένα: **1.**Στρατηγική προώθησης, οργάνωσης εκδηλώσεων και συνεδρίων προβολής με στόχευση στις νέες αναδυόμενες χώρες που δείχνουν ενδιαφέρον για τον ναυτικό τουρισμό όπως η Ρωσία και οι Αραβικές Χώρες (Μέση Ανατολή και Βόρεια Αφρική).
- Εκπόνηση ενός ολοκληρωμένου σχεδίου τοπικής τουριστικής προβολής που θα περιλαμβάνει δράσεις όπως συμμετοχές σε Διεθνείς Εκθέσεις, συνέργειες με τον ΕΟΤ, την Marketing Greece, το Υπουργείο Τουρισμού και την Περιφέρεια και εφαρμογή ολοκληρωμένης και δυναμικής στρατηγικής επικοινωνίας και προώθησης του διακριτού προορισμού / brand «Σάμος και Ικαρία» στο πλαίσιο ανάπτυξης του Περιφερειακού Οργανισμού Διαχείρισης Προορισμού (DMO) με εστίαση στα τουριστικά προϊόντα προς ανάπτυξη του προορισμού και στις βασικές αγορές στόχους ανά προϊόν, με τη χρήση κατάλληλου συνδυασμού καναλιών προβολής & προώθησης και προωθητικού υλικού / μέσων (π.χ. ταξιδιωτικές εκδόσεις / οδηγοί, καμπάνιες στα μέσα κοινωνικής δικτύωσης) και χρήση σύγχρονων ψηφιακών εργαλείων για την αναγνώριση και προσέγγιση στοχευμένων τμημάτων πελατείας. Εφαρμογή στρατηγικού σχεδίου προβολής του προορισμού σύμφωνα με την παγκόσμια τάση του "secret places" και των αυθεντικών εμπειριών καθώς διαθέτει πλήθος ανεξερεύνητων σημείων τουριστικού ενδιαφέροντος στα οποία ο επισκέπτης μπορεί να βιώσει την ιδιωτικότητα χωρίς να αισθάνεται απομόνωση με παράλληλη προβολή με στόχο την αποσύνδεση των νησιών από το προσφυγικό/μεταναστευτικό ζήτημα, με στοχευμένες δράσεις σε ξένα έντυπα και tour operators.
- Ενσωμάτωση και αξιοποίηση του σημαντικού μυθολογικού και ιστορικού πλαισίου του προορισμού(η Σάμος ως γενέτειρα της θεάς Ήρας, του αρχαίου Έλληνα μαθηματικού και φιλοσόφου Πυθαγόρα με διεθνή φήμη και ακτινοβολία ως θεμελιωτή της μουσικής και της σύγχρονης μαθηματικής σκέψης, και του αστροφυσικού Αρίσταρχου, ο μύθος του Ίκαρου) και της λαογραφικής παράδοσης για τη δημιουργία αφηγηματικού περιεχομένου που μπορεί να εμπλουτίσει και να διαφοροποιήσει το τουριστικό προϊόν.
- Δράσεις περαιτέρω τουριστικής προβολής και προώθησης, συγκεκριμένα: **1.**Ανάδειξη του Πολιτιστικού και Θρησκευτικού τουρισμού στον προορισμό, με επίκεντρο την προβολή του Μνημείου Παγκόσμιας Πολιτιστικής Κληρονομιάς UNESCO που περιλαμβάνει το Πυθαγόρειο της Σάμου, το Ευπαλίνειο Όρυγμα και το Ηραίο, και δευτερευόντως το πλήθος των αρχαιολογικών και θρησκευτικών σημείων ενδιαφέροντος. **1.**Οργανωμένη προβολή και προώθηση στο εξωτερικό των δυνατοτήτων που προσφέρει ο προορισμός στον τομέα του αγροτουρισμού, του οικοτουρισμού και των αθλητικών δραστηριοτήτων σε υπαίθριους χώρους. Ενδεικτικά αναφέρουμε ότι η Σάμος διαθέτει ένα από τα πιο εκτεταμένα δίκτυα χαρτογραφημένων και σηματοδοτημένων περιπατητικών μονοπατιών στη νησιωτική Ελλάδα με 40 διαδρομές διαβαθμισμένης δυσκολίας (Samos Hikes). **2.**Προβολή και ανάδειξη του ναυτικού τουρισμού στον προορισμό «Σάμος και Ικαρία», καθώς σε συνδυασμό με την εγγύτητα με τα υπόλοιπα νησιά του Βορείου Αιγαίου ή ορισμένα νησιά των Δωδεκανήσων και των Κυκλάδων , μπορεί να συνθέσει έναν ενιαίο προορισμό για διακοπές με σκάφος ή ιστιοπλοϊκό για τουρίστες που θέλουν να επισκεφθούν 2 ή 3 νησιά (island hoping)

4) ΓΣΚ Τοπικής Διάστασης

ΓΣΚ Τίτλος

1

Αναβάθμιση / ανάπτυξη νέων κόμβων πολυτροπικής μετακίνησης, μέσω και δικτύων MMM και ενίσχυση βιώσιμων μεταφορών και αστικής κινητικότητας

Δράσεις

- Δράσεις ενίσχυσης της δημόσιας συγκοινωνίας και άλλων ΜΜΕ και συγκεκριμένα: **1.**Αναβάθμιση ποιότητας δημόσιων λεωφορείων και περαιτέρω ανάπτυξη του δικτύου MMM τα οποία συνδέουν τα νησιά του προορισμού με τους προορισμούς ενδιαφέροντος (πολιτιστικού, θρησκευτικού, παραλίες κλπ), βελτιστοποίηση (με χρήση έξυπνων ψηφιακών εργαλείων) της συχνότητας των δρομολογίων κατά την περίοδο αιχμής, επέκταση της χρήσης συστήματος τηλεματικής στα λεωφορεία και στις στάσεις της συγκοινωνίας. **2.**Χωροθέτηση δραστηριοποίησης επαγγελματιών του τουρισμού και των μεταφορών σε πύλες εισόδου των νησιών (λιμένες, αερολιμένες) που να συνάδει με την αναβαθμισμένη εικόνα αυτών των υποδομών (όπου κάτι τέτοιο έχει λάβει χώρα, π.χ. αερολιμένας Μυτιλήνης).
- Δράσεις προώθησης βιώσιμων μεταφορών και συγκεκριμένα: **1.**Αναβάθμιση περιβάλλοντος χώρου και υποστηρικτικών υποδομών συγκοινωνιακών κόμβων με σεβασμό στην τοπική αρχιτεκτονική και αναδεικνύοντας μία ενοποιημένη και αναβαθμισμένη εικόνα. **2.**Προώθηση υλοποίησης των μελετών για συγγραφή Σχεδίου Βιώσιμης Αστικής Κινητικότητας των Δήμων Λέσβου και Χίου και σχετικών δράσεων προώθησης εναλλακτικής κινητικότητας, όπως σχέδιο δράσης για την αύξηση της χρήσης ποδηλάτου για μετακίνηση στα νησιά και τη χάραξη νέων ποδηλατοδρόμων . **3.**Προώθηση απόκτησης περιβαλλοντικά φιλικών μικρών ευέλικτων λεωφορείων (mini bus τύπου σπρίντερ) για τα αστικά κέντρα του προορισμού και τη διασύνδεση με διάφορους προορισμούς τουριστικού ενδιαφέροντος αξιοποιώντας τη δυνατότητα να κινούνται με ευκολία σε στενούς δρόμους.
- Μετατροπή δημοτικού στόλου οχημάτων σε ηλεκτροκινούμενο / αντικατάσταση δημόσιων λεωφορείων με περιβαλλοντικά φιλικών ή/και ηλεκτροκίνητων οχημάτων (ιδιαίτερο ενδιαφέρον συγκεντρώνει η περίπτωση ευέλικτων και περιβαλλοντικά φιλικών mini buses) και ανάπτυξη συστημάτων παρακολούθησης και διαχείρισης του στόλου οχημάτων.
- Αναβάθμιση ποιότητας δημόσιων λεωφορείων, των υπηρεσιών της αστικής συγκοινωνίας με λεωφορεία μέσω της βελτίωσης στάσεων, εγκατάσταση συστήματος τηλεματικής, υλοποίηση του έξυπνου εισιτηρίου και του πλήρους ψηφιακού μετασχηματισμού των υπηρεσιών και περαιτέρω ανάπτυξη του δικτύου MMM τα οποία συνδέουν τα αστικά κέντρα των νησιών με την υπόλοιπη επικράτεια τους.
- Αναβάθμιση περιβάλλοντος χώρου και υποστηρικτικών υποδομών συγκοινωνιακών κόμβων με σεβασμό στην τοπική αρχιτεκτονική και αναδεικνύοντας μία ενοποιημένη και αναβαθμισμένη εικόνα και σχέδιο δράσης για την αύξηση της χρήσης ποδηλάτου και χάραξη νέων ποδηλατοδρόμων.
- Μελέτη και κατασκευή υπαίθριων χώρων στάθμευσης και βελτιστοποίηση του συστήματος ελεγχόμενης στάθμευσης στο κέντρο εκείνων των νησιών, όπου παρατηρείται συμφόρηση, ιδιαίτερα σε περιόδους αιχμής.
- Ποιοτική αναβάθμιση υποδομών χώρων αναμονής των μετακινουμένων με TAXI.

4) ΓΣΚ Τοπικής Διάστασης

ΓΣΚ Τίτλος

6

Ενίσχυση θαλάσσιας συνδεσιμότητας / προσβασιμότητας των προορισμών: αναβάθμιση/επέκταση λιμενικών υποδομών, βελτίωση ακτοποιοϊκής προσβασιμότητας & συνδεσιμότητας

Δράσεις

- Εξέταση της αύξησης του δικτύου τουριστικών λιμένων (μαρίνων, αγκυροβολίων και καταφυγίων) στα νησιά του προορισμού και δημιουργία δικτύου μαρίνων για τον προορισμό.
- Έργα κατασκευής/ αναβάθμισης λιμενικών υποδομών και συγκεκριμένα: **1.**Κατασκευή κρηπιδώματος εξωτερικά του λιμενοβραχίονα του λιμένος Μυτιλήνης για την πρόσδεση κρουαζιερόπλοιων και την εκμετάλλευση των δυνατοτήτων ανάπτυξης του τουρισμού Κρουαζιέρας, μεσαίας και μικρής δυναμικότητας αλλά εξειδικευμένου χαρακτήρα και υψηλής κ.κ. δαπάνης. **2.**Επέκταση του λιμανιού Πέτρας (Λέσβος) για τον ελλιμενισμό μεγάλων πλοίων και μεσαίας δυναμικότητας κρουαζιερόπλοιων όπως και αύξηση της δυνατότητας ελλιμενισμού μικρότερων τουριστικών σκαφών για την ενίσχυση της δυναμικής του Ναυτικού τουρισμού. **3.**Ολοκλήρωση των έργων για την δημιουργία του νέου επιβατικού – εμπορικού λιμένα Σιγρίου (Λέσβος) για την αναβάθμιση της ακτοποιοϊκής συνδεσιμότητας, την ανάπτυξη της ευρύτερης Βορειοδυτικής Λέσβου και υλοποίηση του συμπληρωματικού έργου για αύξηση διαθέσιμων θέσεων πρόσδεσης για τα αλιευτικά σκάφη στο νέο λιμένα. **4.**Εξέταση εκβάθυνσης του Νότιου τμήματος λιμενολεκάνης του λιμένα Χίου, εξέταση προέκτασης της προβλήτας του λιμένα των Οινουσσών προς τα Ν.Α. με ταυτόχρονη εκβάθυνση, τοποθέτηση κατάλληλων προσκρουστήρων στο λιμένα Μύρινας (Λήμνος).
- Μελέτη βάσει της ζήτησης για τη δημιουργία νέων θέσεων ελλιμενισμού τουριστικών σκαφών αναψυχής στα υπάρχοντα λιμάνια(ανάγκη επικαιροποίησης του Ν.2160/1993 για τη χωροθέτηση των θέσεων ελλιμενισμού με σχετικά χαμηλό κόστος) και την ορθολογική αξιοποίηση του δικτύου λιμένων και αγκυροβολίων, προκειμένου να αναβαθμιστεί ο ναυτικός τουρισμός του νησιού.
- Έργα αναβάθμισης λιμενικών υποδομών λιμένα Σάμου(Βαθύ), με την κατασκευή θέσεων υποδοχής Megayacht, την κατασκευή τουριστικού καταφυγίου χωρητικότητας 300 σκαφών, μόλου πετρέλευσης και χώρου επισκευής σκαφών.
- Ενιαία αναβάθμιση του δικτύου μαρίνων (ανεξάρτητα από τον φορέα διαχείρισης ιδιώτης / δημόσιο) ώστε να δημιουργηθεί συνεκτική αγορά στον κλάδο του yachting που θα επιτρέπει τη μετάβαση από το ένα νησί στο άλλο. Επιπλέον, απαιτείται οργάνωση και βελτίωση στο τομέα διαχείρισης των θέσεων ελλιμενισμού και των λυμάτων των σκαφών αναψυχής ώστε να μην υπάρχουν δυσμενείς επιπτώσεις στο θαλάσσιο περιβάλλον και σε άλλα προσφερόμενα τουριστικά προϊόντα του προορισμού και να προσφέρονται αναβαθμισμένες υπηρεσίες στα σκάφη αναψυχής που λαμβάνουν υπόψη την βιώσιμη οικονομική, περιβαλλοντική και κοινωνική ανάπτυξη.
- Ενίσχυση της πυκνωσης του δικτύου τουριστικών λιμένων (μαρίνες, αγκυροβόλια, καταφύγια) για τα νησιά που εντάσσονται στην Ζώνη Ναυσιπλοΐας Αναψυχής (ZNA)4 και των μικρότερων νησιών επιρροής της, στην οποία ανήκουν η Σάμος και η Ικαρία .
- Βελτίωση / αναβάθμιση Λιμενικών υποδομών προορισμού και συγκεκριμένα: **1.**Έργα αναβάθμισης των λιμενικών υποδομών του λιμένα Σάμου στο Βαθύ, με την κατασκευή θέσεων υποδοχής πλοίων, κρουαζιέρας και Megayacht, την κατασκευή τουριστικού καταφυγίου χωρητικότητας 300 σκαφών, μόλου πετρέλευσης, χώρου επισκευής σκαφών και εγκαταστάσεις χώρων υποδοχής υδροπλάνων. Το masterplan του λιμένα είναι υπό έγκριση στην ΕΣΑΛ(Επιτροπή Σχεδιασμού Ανάπτυξης Λιμένων) και έχει ενταχθεί στο τεχνικό πρόγραμμα 2020 της Π.Β. Αιγαίου. **2.**Βελτίωση λιμενικών υποδομών λιμένα Αγ. Κήρυκου. **3.**Έργα αναβάθμισης λιμενικού καταφυγίου Κοκαρίου. **4.**Ολοκλήρωση των έργων αποκατάστασης των λιμένων της Σάμου Βαθύ, Καρλόβασι και Πυθαγόρειο από τις ζημιές που προκάλεσε ο σεισμός του 2020.

Βόρειο Αιγαίο | Παράρτημα Δράσεων (18)

4) ΓΣΚ Τοπικής Διάστασης

ΓΣΚ Τίτλος

10

Βελτίωση βασικών πολιτιστικών υποδομών και προώθηση, προστασία και ανάδειξη πολιτιστικού, φυσικού, ιστορικού, θρησκευτικού και κτιριακού αποθέματος

Δράσεις

- Σχεδιασμός πολιτιστικών διαδρομών τόσο για το θρησκευτικό τουρισμό (σημαντικός πλήθος, βυζαντινών και μεταβυζαντινών εκκλησιών, όσο και για τον πολιτιστικό τουρισμό με σημαντική διαφοροποίηση ανάλογα με την εξεταζόμενη ιστορική περίοδο (παλαιολιθική εποχή και πλήθος σπηλαίων, κλασική και Ελληνιστική Εποχή, Ρωμαϊκή και Βυζαντινή Εποχή, Οθωμανική Περίοδος). Προώθηση των διαδρομών αυτών με χρήση κατάλληλων εργαλείων storytelling.
- Δράσεις βελτίωσης των βασικών πολιτιστικών υποδομών και συγκεκριμένα: **1.**Διερεύνηση ωραρίου λειτουργίας των αρχαιολογικών χώρων και μουσείων τους μήνες εκτός περιόδου αιχμής. **2.**Προώθηση και εμπλουτισμός των υπαρχουσών ενεργειών για την ενίσχυση της ψηφιοποίησης της πολιτιστικής κληρονομιάς. **3.**Τοποθέτηση διακριτικών ταμπελών/ δίγλωσσων πινακίδων σε κομβικά σημεία των οικισμών των νησιών που θα καθοδηγούν τους επισκέπτες προς το λιμάνι, τα λεωφορεία, πολιτιστικούς χώρους κ.α. ώστε ο επισκέπτης να αισθάνεται ασφάλεια στον προορισμό.
- Δράσεις βελτίωσης βασικών πολιτιστικών υποδομών και συγκεκριμένα: Συντήρηση/αναβάθμιση/εκσυγχρονισμός/ανάδειξη αρχαιολογικών χώρων, μουσείων, χώρων πολιτιστικής- θρησκευτικής κληρονομιάς (αναβάθμιση φωτισμού, τουριστικής σήμανσης, χώρων υποδοχής και πρόσβασης των πολιτιστικών πόρων.
- Δράσεις προώθησης του πολιτιστικού αποθέματος και συγκεκριμένα: **1.**Ολοκλήρωση και προώθηση των προς υλοποίηση έργων ανάπτυξης ψηφιακών εφαρμογών πολιτιστικού περιεχομένου της Περιφέρειας Βορείου Αιγαίου (ενδεικτικά αναφέρονται η «Ψηφιακή Ενοποίηση Αρχαιολογικών Χώρων Λέσβου - Δημιουργία Τουριστικών και Πολιτιστικών Διαδρομών - Δημιουργία Κέντρου Πληροφόρησης», «Ψηφιακές και πολιτιστικές διαδρομές στη Χίο: η περίπτωση του Κάμπου», «σύστημα augmented και virtual reality για την περιοχή Βίγλες της Χίου»). **2.**Ενίσχυση τοπικών μουσείων μέσω της δημιουργίας «Δικτύου Μουσείων» με ενιαίο εκπαιδευτικό εισιτήριο που θα διατίθεται σε συγκεκριμένα σημεία πώλησης για τους επισκέπτες. **3.**Προώθηση της Νέας Μονής Χίου (Μνημείο Πολιτιστικής Κληρονομιάς της UNESCO) και των σημείων θρησκευτικού ενδιαφέροντος στην Χίο αλλά και στα άλλα νησιά του προορισμού, διασύνδεση αυτών με τον σημαντικό αφηγηματικό πλούτο (ενδεικτικά αναφέρεται ο Μανταμάδος Μυτιλήνης και η εικόνα του Αρχαγγέλου Μιχαήλ που χρονολογείται από το 110 μ.χ. σε συνδυασμό με την «θυσία του Ταύρου», έθιμο με ομηρικές καταβολές, η Μονή Αγίου Ραφαήλ).
- Εκσυγχρονισμός και βελτίωση εξοπλισμού μουσείων και πολιτιστικών κτιρίων όπως και ενίσχυση των μη-εκθεσιακών προσφορών / τμημάτων των μουσείων και των αρχαιολογικών χώρων (πχ. εκσυγχρονισμός εγκαταστάσεων κυλικείου και λειτουργία χώρων υγιεινής στο σύνολο των επισκέψιμων χώρων).
- Δράσεις προώθησης και ανάδειξης πολιτιστικού αποθέματος και συγκεκριμένα: Προβολή και προώθηση των υπαρχόντων πολιτισμικών φεστιβάλ με εθνική και Διεθνή εμπέλευση όπως το Διεθνές Φεστιβάλ Ντοκιμαντέρ Αιγαίου στην Λήμνο, το Μουσικό Φεστιβάλ Χίου και του πλούσιου ιστορικού και θρησκευτικού αποθέματος των τοπικών γιορτών.
- Συντήρηση του μεγαλύτερου δικτύου σηματοδοτημένων πεζοπορικών διαδρομών της νησιωτικής Ελλάδας στη Σάμο, με καθαρισμό πυκνής και ελαφριάς βλάστησης των μονοπατιών, ευκρινή σήμανση, καθαρισμό των πεζοδρομικών διαδρομών για την ανάδειξη σημείων ενδιαφέροντος(αξιοθέατα κ.α.), τοποθέτηση ενημερωτικών πινακίδων-χαρτών κ.α.
- Βελτίωση βασικών υποδομών πρόσβασης στις περιοχές με οικοτουριστικό ενδιαφέρον: **1.**Επέκταση και σηματοδότηση του περιπατητικού δικτύου της Ικαρίας. **2.**Οργανωμένες δομές και λειτουργίες ασφαλείας και πρώτων βοηθειών σε περιοχές οικοτουριστικού ενδιαφέροντος. **3.**Δημιουργία κέντρου περιβαλλοντικής εκπαίδευσης στον Αγ. Κωνσταντίνο Σάμου.

4) ΓΣΚ Τοπικής Διάστασης

ΓΣΚ Τίτλος

10

Βελτίωση βασικών πολιτιστικών υποδομών και προώθηση, προστασία και ανάδειξη πολιτιστικού, φυσικού, ιστορικού, θρησκευτικού και κτιριακού αποθέματος (συνέχεια)

Δράσεις

- Ανάδειξη του μοναδικού πολιτιστικού και θρησκευτικού αποθέματος κάθε νησιού, ενοποιώντας τα σημεία ενδιαφέροντος και δημιουργώντας μια ξεχωριστή πολιτιστική ταυτότητα που θα βασίζεται και θα αναδεικνύει το Μνημείο Παγκόσμιας Πολιτιστικής Κληρονομιάς της UNESCO στη Σάμο. Το Πυθαγόρειο Σάμου, το οποίο συμπεριλαμβάνει το Ευπαλίνειο Όρυγμα, ένα από τα σπουδαιότερα τεχνικά επιτεύγματα της αρχαιότητας και το Ηραίο, με τα ερείπια του δίπτερου ναού αφιερωμένο στη λατρεία της Ήρας, μπορεί να αποτελέσει το επίκεντρο ενός τουριστικού πόλου στο Βόρειο Αιγαίο. Παράλληλη διενέργεια δράσεων προβολής του πλήθους των αρχαιολογικών χώρων στη Σάμο και την Ικαρία, αλλά και των θεματικών/λαογραφικών μουσείων που διαθέτουν (Μουσείο Σαμιακού Οίνου, με εκθέματα αναφορικά με την παρασκευή του κρασιού και το Εκκλησιαστικό Μουσείο Σάμου, με μοναδικά εκθέματα από τις μονές του νησιού), ανάδειξη του θρησκευτικού αποθέματος των νησιών (διαθέτουν ξωκλήσια, μετόχια και μονές, με ορισμένα να χρονολογούνται από τον 11ο αιώνα), ανάδειξη του πλήθους των καλοδιατηρημένων παραδοσιακών οικισμών και προώθηση των πολυάριθμων πολιτιστικών εκδηλώσεων που λαμβάνουν χώρα τους θερινούς μήνες σε Σάμο και Ικαρία και έχουν τις ρίζες τους στα πανηγύρια και τις γιορτές που διοργανώνονται με αφορμή θρησκευτικές εορτές, και αποτελούν μέρος της ζωντανής παράδοσης των νησιών
- Ενσωμάτωση του μοναδικού αφηγηματικού περιεχομένου των νησιών στο τουριστικό προϊόν και αξιοποίηση του σημαντικού μυθολογικού και ιστορικού πλαισίου της Σάμου και της Ικαρίας. Η φήμη και η ακτινοβολία της προσωπικότητας τόσο του αρχαίου Έλληνα μαθηματικού και φιλοσόφου Πυθαγόρα, όσο και του αστροφυσικού Αρίσταρχου και ο μύθος του Ικάρου είναι μερικά παραδείγματα storytelling που μπορούν να αναδείξουν το τουριστικό προϊόν.
- Συμμετοχή και υλοποίηση διακρατικών/ευρωπαϊκών προγραμμάτων για τη συνεργασία και την προώθηση του πολιτιστικού αποθέματος.
- Βελτίωση βασικών πολιτιστικών υποδομών και συγκεκριμένα: Προστασία και συντήρηση του Μνημείου Παγκόσμιας Πολιτιστικής Κληρονομιάς της UNESCO στο νησί της Σάμου. Το μνημείο περιλαμβάνει το Πυθαγόρειο Σάμου, τα ερείπια της αρχαίας πόλης του Πυθαγορείου, το Ευπαλίνειο Όρυγμα και το Ηραίο.
- Δράσεις βελτίωσης / αναβάθμισης πολιτιστικών υποδομών και συγκεκριμένα: **1.** Συντήρηση και προστασία των υποδομών των πολιτιστικών και θρησκευτικών πόρων των νησιών της Σάμου και της Ικαρίας, πχ των αρχαιολογικών χώρων, των μουσείων, των ναών και των κάστρων. Ενδεικτικά αναφέρουμε τις εργασίες αποκατάστασης και συντήρησης των ιερών ναών που επλήγησαν από τον σεισμό του Οκτωβρίου του 2020 σε συνεργασία με την Ιερά Μητρόπολη Σάμου και Ικαρίας. **2.** Αναβάθμιση και διασύνδεση του μουσειακού, μνημειακού, αρχαιολογικού και λαογραφικού αποθέματος του κάθε νησιού, αλλά και οριζόντια θεματική ανάδειξη μεταξύ των νησιών του προορισμού «Σάμος και Ικαρία» προωθώντας το island hopping. **3.** Βελτίωση και αναβάθμιση της υπάρχουσας σήμανσης των αρχαιολογικών χώρων, των πολιτιστικών διαδρομών και των τουριστικών αξιοθέατων για τη διευκόλυνση των επισκεπτών, ειδικότερα στα σημεία που βρίσκονται εκτός του οδικού δικτύου, καθώς και τοποθέτηση διακριτικών ταμπέλων / δίγλωσσων πινακίδων σε κομβικά σημεία των οικισμών των νησιών που θα καθοδηγούν τους επισκέπτες προς το λιμάνι, τα λεωφορεία, τους πολιτιστικούς χώρους κ.α. ώστε ο επισκέπτης να αισθάνεται ασφάλεια στον προορισμό. **4.** Αναβάθμιση φωτισμού, χώρων υποδοχής και πρόσβασης των πολιτιστικών πόρων (π.χ. αρχαιολογικοί χώροι).
- Δράσεις προστασίας και ανάδειξης κτιριακού αποθέματος και συγκεκριμένα: **1.** Συντήρηση και προβολή τόσο των παραδοσιακών οικισμών των νησιών, όσο και των διατηρητέων κτιρίων τους, καθώς αποτελούν αναπόσπαστο κομμάτι της πολιτιστικής και αρχιτεκτονικής φυσιογνωμίας τους. **2.** Ανάδειξη και αξιοποίηση των αντιπειρατικών «βραχόσπιτων» στην Ικαρία, τα οποία δημιουργήθηκαν περίπου το 1700μ.Χ. τότε που οι κάτοικοι ζούσαν με τον φόβο των πειρατικών επιδρομών. Αποτελούν μοναδικά κτίσματα, τα οποία είναι απολύτως ενταγμένα στο φυσικό τοπίο και παρουσιάζουν εξαιρετικό ενδιαφέρον.

Βόρειο Αιγαίο | Παράρτημα Δράσεων (20)

4) ΓΣΚ Τοπικής Διάστασης

ΓΣΚ Τίτλος

15 Αναβάθμιση συστήματος εκπαίδευσης στον Τομέα του Τουρισμού

- | | |
|---------|---|
| Δράσεις | <ul style="list-style-type: none"> - Δράσεις αναβάθμισης εκπαίδευσης και κατάρτισης τουριστικού τομέα και συγκεκριμένα: 1.Πρώθηση πιστοποίησης/ εκπαίδευσης των πληρωμάτων των επαγγελματικών σκαφών σύμφωνα με τα διεθνή πρότυπα, ιδανικά με την εισαγωγή του Qualification Requirements for Skippers, η οποία έχει ήδη υιοθετηθεί σε 7 χώρες-μέλη της Ε.Ε. μεταξύ των οποίων και ευθέως ανταγωνιστικές προς την Ελλάδα (Ισπανία και Ιταλία). 2.Βελτίωση των δεξιοτήτων του ανθρώπινου δυναμικού που απασχολείται στον κλάδο και σύνδεση τους με το Ευρωπαϊκό πλαίσιο επαγγελματικών προσόντων και το Ευρωπαϊκό σύστημα ακαδημαϊκής αναγνώρισης. - Εκπαίδευση εργαζομένων σε δημόσιους φορείς και υπηρεσίες με στόχο την αποτελεσματική διαχείριση των αυξημένων αναγκών κατά τους θερινούς μήνες. |
|---------|---|

17 Ενίσχυση / υποστήριξη της επιχειρηματικότητας

- | | |
|---------|---|
| Δράσεις | <ul style="list-style-type: none"> - Δράσεις για το Κανονιστικό και νομοθετικό πλαίσιο που υπαγορεύει τη λειτουργία των αγροτικών μονάδων : Ολοκληρωμένο θεσμικό πλαίσιο λειτουργίας αγροτουριστικών μονάδων που θα είναι σύμφωνο με τα ευρωπαϊκά πρότυπα και εξειδικευμένο / προσαρμοσμένο στις ιδιαιτερότητες της ελληνικής επιχειρηματικότητας, κουλτούρας και των δυνατοτήτων του φυσικού περιβάλλοντος, τμήμα μακροχρόνιας στρατηγικής και ανάπτυξης. - Πιστοποίηση ποιότητας και καταλληλότητας των υποδομών και των παρεχόμενων υπηρεσιών των οργανωμένων παραλιών. - Δράσεις προώθησης κοινών κανονιστικών προτύπων, όπως: Διαμόρφωση κοινού κανονιστικού πλαισίου λειτουργίας για κάθε τύπο και κατηγορία καταλύματος, Διαμόρφωση κοινού πλαισίου υγειονομικών πρωτοκόλλων. - Προώθηση πιστοποίησης λειτουργιών, προϊόντων και υπηρεσιών των τουριστικών επιχειρήσεων. - Ολοκληρωμένο θεσμικό πλαίσιο λειτουργίας αγροτουριστικών μονάδων που θα είναι σύμφωνο με τα ευρωπαϊκά πρότυπα και εξειδικευμένο / προσαρμοσμένο στις ιδιαιτερότητες της ελληνικής επιχειρηματικότητας, κουλτούρας και των δυνατοτήτων του φυσικού περιβάλλοντος, τμήμα μακροχρόνιας στρατηγικής και ανάπτυξης. - Αξιοποίηση της συνεργασίας μεταξύ Περιφέρειας Βορείου Αιγαίου και του ΕΛΓΟ-ΔΗΜΗΤΡΑ με στόχο την προώθηση, προστασία και πιστοποίηση της τοπικής αγροδιατροφικής παραγωγής αλλά και την υλοποίηση προγραμμάτων εκπαίδευσης και κατάρτισης σε συγκεκριμένους κλάδους του αγροδιατροφικού τομέα της Περιφέρειας. - Πιστοποίηση ποιότητας και καταλληλότητας των υποδομών και των παρεχόμενων υπηρεσιών των οργανωμένων παραλιών. - Προσέλκυση ιδιωτικών κεφαλαίων και δυνατότητες αξιοποίησης των λιμενικών τελών τα οποία θα συμβάλουν στην υλοποίηση έργων βελτίωσης και αναβάθμισης των λιμενικών υποδομών. - Αξιοποίηση χρηματοδοτικών εργαλείων και προγραμμάτων για την αναπαλαίωση, αναστήλωση πολιτιστικών και αρχαιολογικών μνημείων και την αναβάθμιση και εκσυγχρονισμό των μουσείων που λειτουργούν στα νησιά. - Ενίσχυση και αναβάθμιση της προσφερόμενης εμπειρίας στους αρχαιολογικούς χώρους και τα θεματικά/ λαογραφικά μουσεία. |
|---------|---|

1) Κρίσιμες ΓΣΚ

ΓΣΚ	Τίτλος
1	Αναβάθμιση / ανάπτυξη νέων κόμβων πολυτροπικής μετακίνησης, μέσω και δικτύων MMM και ενίσχυση βιώσιμων μεταφορών και αστικής κινητικότητας
Δράσεις	<ul style="list-style-type: none">- Δράσεις βιώσιμης αστικής κινητικότητας: Μετατροπή δημοτικού στόλου οχημάτων σε ηλεκτροκινούμενο για μείωση της περιβαλλοντικής επιβάρυνσης και εγκατάσταση σημείων φόρτισης ηλεκτροκίνητων οχημάτων και αντικατάσταση δημόσιων λεωφορείων με σύγχρονα και φιλικά προς το περιβάλλον αντίστοιχα οχήματα. Επέκταση δρόμων ήπιας κυκλοφορίας και περιορισμός χρήσης μηχανοκίνητων οχημάτων. Υλοποίηση του έργου παραλιακού ποδηλατοδρόμου στο παραλιακό μέτωπο της Πάτρας. Αναδιοργάνωση και επανασχεδιασμός συστήματος ελεγχόμενης στάθμευσης στο κέντρο της πόλης της Πάτρας.- Δράσεις βελτίωσης προσβασιμότητας στον προορισμό: Αναβάθμιση του ρόλου του Κρατικού Αεροδρομίου του Αράξου με ενίσχυση των διεθνών πτήσεων του, προκειμένου να ενισχυθεί το τουριστικό προϊόν του City Break. Επέκταση του δικτύου MMM και αναβάθμιση των υπηρεσιών τους. Δημιουργία πολυτροπικών κόμβων μετακίνησης και ενίσχυση του επιπέδου διασύνδεσης των πυλών εισόδου / εξόδου (λιμένα, αεροδρομίου, Σιδηροδρομικού Σταθμού) με ΚΤΕΛ. Διαμόρφωση υπαίθριων χώρων στάθμευσης.- Δράσεις για τη Βιώσιμη Αστική Κινητικότητα: Μελέτη, σχεδιασμός ή/και προώθηση υλοποίησης Σχεδίου Βιώσιμης Αστικής Κινητικότητας στους τουριστικούς πόλους του προορισμού (Δήμος Πατρέων, Δήμος Ναυπάκτου, Δήμος Ι.Π. Μεσολογγίου κ.α.), για την αντιμετώπιση της αυξημένης κυκλοφοριακής συμφόρησης, ιδιαιτέρως κατά τη θερινή περίοδο, την προώθηση δημόσιων συγκοινωνιών που είναι φιλικότερα προς το περιβάλλον σε σύγκριση με τη χρήση ΙΧ, την ανάπτυξη Συστημάτων Ευφυών Μεταφορών, την ανάπτυξη ολοκληρωμένου συστήματος διαχείρισης των λεωφορείων κ.α. και σχέδιο δράσης για την αύξηση της χρήσης του ποδηλάτου για μετακίνηση στον προορισμό και τη χάραξη νέων ποδηλατοδρόμων. Μετατροπή δημοτικού στόλου οχημάτων σε ηλεκτροκινούμενο / αντικατάσταση δημόσιων λεωφορείων με περιβαλλοντικά φιλικών ή/και ηλεκτροκίνητων οχημάτων και ανάπτυξη συστημάτων παρακολούθησης και διαχείρισης του στόλου οχημάτων. Μελέτη και κατασκευή υπαίθριων χώρων στάθμευσης και βελτιστοποίηση του συστήματος ελεγχόμενης στάθμευσης στο κέντρο των πόλεων, όπου παρατηρείται συμφόρηση, ιδιαίτερα σε περιόδους αιχμής. Αναβάθμιση περιβάλλοντος χώρου και υποστηρικτικών υποδομών συγκοινωνιακών κόμβων με σεβασμό στην τοπική αρχιτεκτονική και αναδεικνύοντας μία ενοποιημένη και αναβαθμισμένη εικόνα.- Αναβάθμιση των υποδομών και υπηρεσιών ΚΤΕΛ με εκσυγχρονισμό των χώρων αναμονής, λειτουργικό πρόγραμμα δρομολογίων, με έγκαιρη ενημέρωση και προσαρμογή στις ακτοπλοϊκές και αεροπορικές αφίξεις και οργανωμένο ιστότοπο, σε πολύγλωσσο περιβάλλον με όλες τις απαραίτητες πληροφορίες όπως δρομολόγια, κόστος, αποστάσεις κλπ και Ποιοτική αναβάθμιση υποδομών χώρων αναμονής των μετακινουμένων με TAXI.- Προώθηση απόκτησης ηλεκτροκίνητων οχημάτων τόσο των τοπικών αρχών και φορέων που σχετίζονται με τη διαχείριση και την αειφορία ενός προορισμού πολιτιστικού και οικοτουριστικού ενδιαφέροντος όσο και των τουριστικών επιχειρήσεων που παρέχουν σχετικές εμπειρίες και υπηρεσίες (ξενοδοχεία, tour operators) για τη μετάβαση των επισκεπτών στις περιοχές φυσικού και πολιτιστικού πλούτου, όπως η Ολυμπία. Σχέδιο δράσης για την αύξηση της χρήσης ποδηλάτου για μετακίνηση στις πόλεις του προορισμού και τη χάραξη νέων ποδηλατοδρόμων

1) Κρίσιμες ΓΣΚ

ΓΣΚ	Τίτλος
3	Βελτίωση / Αναβάθμιση / Ανάπτυξη οδικών υποδομών, του οδικού δικτύου, της οδικής ασφάλειας και της οδικής συνδεσιμότητας / προσβασιμότητας του προορισμού
Δράσεις	- Έργα αναβάθμισης οδικού δικτύου: 1. Ολοκλήρωση Εθνικής Οδού Πατρών-Πύργου-Τσάκωνας, τμήμα Ιονίας Οδού. 2. Ολοκλήρωση οδικού άξονα Αμβρακία - Άκτιο(εργολαβία Σκούπα Αμβρακία). 3. Ολοκλήρωση οδικού άξονα Πάτρα - Τρίπολη. 4. Έργα συντήρησης-αποκατάστασης και άρσης της επικινδυνότητας του επαρχιακού οδικού δικτύου Π.Ε Ηλείας. 5. Σύνδεση νέου λιμένα Πατρών με περιφερειακή οδό Πατρών. 6. Αυτοκινητόδρομος Πάτρα-Πύργος, Αχαΐα, Ηλεία. 7. Συνέχιση και ολοκλήρωση Αμβρακίας Οδού, Αιτωλοακαρνανία. 8. Διπλή Σύνδεση Λευκάδας με Αμβρακία Οδό, Αιτωλοακαρνανία, τα τμήματα Βόνιτσας - Λευκάδας και Ακτίου - Αγίου Νικολάου. 9. Έργα συντήρησης οδοστρωμάτων και αποκατάστασης φθορών στο επαρχιακό και λοιπό οδικό δίκτυο της Π.Ε. Αχαΐας. 10. Εργασίες συντήρησης που έχουν ξεκινήσει στον οδικό άξονα Πετρώνα - Αλευράδα, συνολικού μήκους 4,5 χλμ, (κοντά στη λίμνη Κρεμαστών). 11. Εργασίες συντήρησης, σήμανσης, καθαρισμού ερεισμάτων, εργασίες πρασίνου κ.α. στην ΠΕ Αιτωλοακαρνανίας. 12. Αναβάθμιση οδικού δικτύου από την Κάτω Αχαΐα έως το αεροδρόμιο του Αράξου. 13. Υποθαλάσσια Ζεύξη Λευκάδας - Αιτωλοακαρνανίας. 14. Έργα βελτίωσης σύνδεσης Αστακού - Αγρινίου (με τον Α/Δ Α5). 15. Νέα οδική σύνδεση λιμένα Αιγίου έως αυτοκινητόδρομο (Α/Δ)Α8. 16. Ολοκλήρωση Εθνικής Οδού Αρχαία Ολυμπία - Βυτίνα. 17. Λαστέικα - Παράκαμψη Αγ. Ιωάννη Κατάκολο, Ηλεία
4	Βελτίωση / ανάπτυξη αερολιμενικών υποδομών και αεροπορικής συνδεσιμότητας / προσβασιμότητας του προορισμού
Δράσεις	- Δράσεις βελτίωσης/αναβάθμισης συνδεσιμότητας: Έργα αναβάθμισης και βελτίωσης της δυναμικής του Αεροδρομίου Αράξου, το οποίο χρήζει αναβάθμισης των υποδομών (αίθουσες υποδοχής και αναμονής), αλλά και υπηρεσιών(Duty Free, café κ.α.).Ενίσχυση της συνδεσιμότητας του αεροδρομίου του Άραξου με εταιρείες χαμηλού κόστους και charter από το εξωτερικό.

1) Κρίσιμες ΓΣΚ

ΓΣΚ	Τίτλος
5	Βελτίωση / ανάπτυξη σιδηροδρομικών υποδομών και συνδεσιμότητας / προσβασιμότητας του προορισμού
Δράσεις	<ul style="list-style-type: none"> - Έργα βελτίωσης σιδηροδρομικών υποδομών: 1.Επέκταση προαστιακού σιδηρόδρομου Κιάτο – Πάτρα, υπογειοποίηση της γραμμής πριν από τη Πάτρα με σχετική αστική και κυκλοφοριακή ανάπλαση και σύνδεση με νέο Λιμάνι καθώς και με τη υφιστάμενη γραμμή Πάτρα-Πύργος, αναδεικνύοντας νέους κόμβους πολυτροπικών μεταφορών. 2.Ολοκλήρωση Αίγιο – Ρίο, Αχαΐα (κατασκευή επιδομής της νέας διπλής σιδηροδρομικής γραμμής μήκους 32 χλμ., προϋπολογισμού €91 εκατ.). 3.Υποδομή Ροδοδάφνη - Ψαθόπυργος, Αχαΐα (συνέχεια του υπό κατασκευή έργου Διακοπτό – Ροδοδάφνη, μήκος 21,5 χλμ. συμπεριλαμβάνοντας έργο 4,5 χλμ. της σήραγγας Παναγοπούλας). 4.Υποδομή Ψαθόπυργος - Ρίο, Αχαΐα (μήκος 10,5 χλμ.). 5.Σιδηροδρομική γραμμή Πάτρα – Πύργος. 6.Ανάπτυξη υφιστάμενης σιδηροδρομικής γραμμής Κατάκολο – Πύργος – Αρχαία Ολυμπία για τουριστική αξιοποίηση. 7.Εκσυγχρονισμό της σιδηροδρομικής γραμμής από το λιμάνι Κατάκολου στην Αρχαία Ολυμπία. 8.Σιδηροδρομική γραμμή Πάτρα – Πύργος – Καλαμάτα, συνδέοντας τέσσερα λιμάνια κρουαζιέρας (Πάτρα, Κυλλήνη, Κατάκολο, Καλαμάτα). 9.Ανάπτυξη υφιστάμενης σιδηροδρομικής γραμμής Κατάκολο – Πύργος – Αρχαία Ολυμπία για τουριστική αξιοποίηση. 10.Εκσυγχρονισμό της σιδηροδρομικής γραμμής από το λιμάνι Κατάκολου στην Αρχαία Ολυμπία.
6	Ενίσχυση θαλάσσιας συνδεσιμότητας / προσβασιμότητας των προορισμών: αναβάθμιση/επέκταση λιμενικών υποδομών, βελτίωση ακτοπλοϊκής προσβασιμότητας & συνδεσιμότητας
Δράσεις	<ul style="list-style-type: none"> - Έργα λιμενικών υποδομών: 1.Έργα αναβάθμισης χερσαίας ζώνης λιμένα Κατάκολου με την κατασκευή κτιρίου υποδοχής επιβατών, κτιρίου εκθέσεων – πολιτισμού και κτίριο Σένγκεν (χρήση γραφείου ελέγχου επιβατών κρουαζιέρας και αποσκευών). 2.Ολοκλήρωση έργων νέου λιμανιού της Πάτρας. 3.Επέκταση και αναβάθμιση βασικών λιμενικών υποδομών υποδοχής και εξυπηρέτησης επιβατών κρουαζιέρας, και παράλληλα διαχωρισμός λιμενικής ζώνης μεταξύ ακτοπλοΐας και κρουαζιέρας, όπου αυτό είναι εφικτό. 4.Μελέτη για τη δυνατότητα αξιοποίησης της νέας τεχνολογίας για την πρόσδεση κρουαζιερόπλοιων seawalk που μπορεί να υποκαταστήσει τις λιμενικές υποδομές και να εντάξει στο χάρτη της κρουαζιέρας μικρότερους προορισμούς. 5.Έργα κατασκευής Νέου Λιμένα Πατρών (Τμήμα Α' φάσης -Α2). 6.Έργα βελτίωσης υποδομών βόρειου λιμένα Πατρών. 7.Έργα αναβάθμισης χερσαίας ζώνης λιμένα Κατάκολου με την κατασκευή κτιρίου υποδοχής επιβατών, κτιρίου εκθέσεων – πολιτισμού και κτίριο Σένγκεν Συμπληρωματικά έργα προστασίας και λειτουργικότητας στον λιμένα Κυλλήνης.

1) Κρίσιμες ΓΣΚ

ΓΣΚ Τίτλος

7

Πρώθηση Αστικών Αναπλάσεων και Δημιουργία ενός ελκυστικού, βιώσιμου και αειφορικού αστικού περιβάλλοντος

Δράσεις

- Δράσεις δημιουργίας/συντήρησης χώρων πρασίνου: **1.**Αναβάθμιση του αστικού περιβάλλοντος μέσω της αξιοποίησης και ανάδειξης των κοιτίδων περιβαλλοντικών πόρων που βρίσκονται μέσα σε αυτό (π.χ. αναμόρφωση πλατειών, ζώνες πρασίνου κ.α.) ως διαδρομών περιβάλλοντος, ζωής και αναψυχής. **2.**Έργα αναβάθμισης και δημιουργίας αξόνων πρασίνου στον αστικό ιστό και συνύπαρξης της σύγχρονης πόλης με τους ιστορικούς χώρους.
- Αναθεώρηση του Νοτίου Τμήματος Σχεδίου Πόλης του Πύργου, την έγκριση των Σχεδίων Χωρικής και Οικιστικής Οργάνωσης Ανοικτών Πόλεων (ΣΧΟΑΠ) του Πύργου, αλλά και του τοπικού πολεοδομικού σχεδίου του Δήμου Πύργου που θα ρυθμίζει τις Ζώνες Οικιστικού Ελέγχου (ΖΟΕ), οι οποίες ήταν εστιασμένου χαρακτήρα και δρουν ανασταλτικά στη βιώσιμη ανάπτυξη της πρωτεύουσας.
- Έργα ελκυστικότητας προορισμού: **1.**Αναβάθμιση και αύξηση ελκυστικότητας των τουριστικών πόλων του προορισμού μέσω χωρικών αναπλάσεων, επέκτασης πεζοδρομών, ανακαίνισης εγκαταλειμμένων ιστορικών κτιρίων, ανάπλασης προσόψεων κτιρίων, ενίσχυσης της δημόσιας ασφάλειας, βελτίωσης δρόμων, πεζοδρομίων και της οδικής ασφάλειας και τοποθέτησης ραμπών όπου απαιτείται (εστιασμένες παρεμβάσεις σε πόλους τουριστικού ενδιαφέροντος). **2.**Πρώθηση και επιτάχυνση υλοποίησης του σχεδίου αξιοποίησης του παράκτιου μετώπου της Πάτρας που έχει παραχωρηθεί στην πόλη από τον ΟΛΠΑ, καθώς αποτελεί μοναδικό έργο τουριστικής ανάπτυξης της πόλης επανασυνδέοντάς τη με τη θάλασσα. Το τμήμα που χρήζει αξιοποίησης εκτείνεται από την Μαρίνα Πάτρας μέχρι το νέο Λιμάνι.
- Συμμετοχή της Περιφέρειας Δυτικής Ελλάδας στο διακρατικό πρόγραμμα AETHER, στόχος του οποίου είναι η ενίσχυση του στρατηγικού ρόλου των Περιφερειακών Αρχών διαμέσου της κοινής διαχείρισης διακρατικών Σχεδίων και ο καθορισμός δράσεων περιβαλλοντικής προστασίας για την αειφορική χρήση θαλάσσιων, παράκτιων και χερσαίων φυσικών πόρων. Το έργο υποστηρίζει την κοινή προσπάθεια και την ενεργοποίηση των θεσμικών και επιστημονικών φορέων για την ενίσχυση της ανθεκτικότητας των υποδομών, των οικοσυστημάτων αλλά και των τοπικών κοινωνιών στο ιδιαίτερα ευαίσθητο και κρίσιμο ζήτημα της προάσπισης απέναντι σε φαινόμενα φυσικών καταστροφών και περιβαλλοντικής ρύπανσης.
- Έργα θωράκισης από διάβρωση παράκτιων οικισμών και τουριστικών προορισμών και Αντιρρύπανση και παράκτια προστασία από τα απόβλητα των αποστραγγιστικών τάφρων και των χειμάρρων του δήμου Αμαλιάδας. Αποχέτευση Οικισμών κάτω των 2000 Κατοίκων για την απορρύπανση των Υδρογεωλογικών Λεκανών στο Δήμο Ανδρίτσαινας- Κρεστένων.Επισκευή-Αποκατάσταση λειτουργίας ηλεκτρομηχανολογικού εξοπλισμού φράγματος Πηνειού Π.Ε. Ηλείας.
- Ενημέρωση/ευαισθητοποίηση για το περιβάλλον: **1.**Καμπάνια ενημέρωσης και ευαισθητοποίησης των πολιτών με διαφημιστικό υλικό και σακούλες ανακύκλωσης για τα οφέλη της ανακύκλωσης και για τη βιωσιμότητα του περιβάλλοντος. **2.**Πρώθηση της χρήσης ΑΠΕ στο αστικό/ημιαστικό περιβάλλον με εστίαση σε τεχνολογίες εξοικονόμησης ενέργειας και ενεργειακής αυτονομίας. **3.**Μέτρα ενθάρρυνσης των τουριστικών επιχειρήσεων για την υιοθέτηση δράσεων σχετικά με την προστασία του περιβάλλοντος μέσω οικοσήμανσης (Eco-Label).Πρώθηση δράσεων ενίσχυσης τουριστικών επιχειρήσεων για την βέλτιστη χρήση ενεργειακών, φυσικών και περιβαλλοντικών πόρων και την υιοθέτηση πρακτικών που υπηρετούν την κυκλική οικονομία.
- Έγκριση λειτουργίας της Ολοκληρωμένης Εγκατάστασης Διαχείρισης Αποβλήτων στην τοποθεσία «Τριανταφυλλιά», η οποία περιλαμβάνει αποθήκευση χωριστών ρευμάτων αποβλήτων υλικών που προορίζονται για ανακύκλωση, ανάκτηση υλικών από μη επικίνδυνα σύμμεικτα αστικά απόβλητα μέσω μηχανικής διαλογής, επεξεργασία μη επικινδύνων αποβλήτων προς παραγωγή βιοαερίου, επεξεργασία (ανάκτησης και διάθεσης) αστικών στερεών αποβλήτων, εγκαταστάσεις παρασκευής εδαφοβελτιωτικών – κομπόστ από προδιαλεγμένο ή διαχωρισμένο οργανικό κλάσμα αστικών στερεών αποβλήτων σε βιομηχανικά κτίρια ή άλλες κατάλληλες κατασκευές,

1) Κρίσιμες ΓΣΚ

ΓΣΚ Τίτλος

7 Προώθηση Αστικών Αναπλάσεων και Δημιουργία ενός ελκυστικού, βιώσιμου και αειφορικού αστικού περιβάλλοντος (συνέχεια)

Δράσεις

- Περιβαλλοντικά έργα διαχείρισης απορριμμάτων/λυμάτων: **1.**Επέκταση Βιολογικού Σταθμού Πάτρας(ΕΕΛ με έργα διαμόρφωσης/διευθέτησης του χώρου, κατασκευή σωληνώσεων και φρεατίων κ.α.) με Π/Υ €12,3 εκατ και Συμβασιοποίηση του έργου «Εγκατάσταση Επεξεργασίας Λυμάτων (βιολογικός καθαρισμός) Άνω Χώρας» της Ναυπάκτου με Π/Υ 967.741,94 ευρώ **2.**Δημιουργία και διαχείριση πράσινων σημείων και σημείων ανακύκλωσης στον Πύργο, αλλά και δημιουργία 10 σημείων υπόγειων κάδων κομποστοποίησης **3.**Έργα προστασίας διάβρωσης ακτών Ν. Αχαΐας Έγκριση λειτουργίας της Ολοκληρωμένης Εγκατάστασης Διαχείρισης Αποβλήτων στην τοποθεσία «Τριανταφυλλιά», η οποία περιλαμβάνει αποθήκευση χωριστών ρευμάτων αποβλήτων υλικών που προορίζονται για ανακύκλωση, ανάκτηση υλικών από μη επικίνδυνα σύμμεικτα αστικά απόβλητα μέσω μηχανικής διαλογής, επεξεργασία μη επικινδύνων αποβλήτων προς παραγωγή βιοαερίου, επεξεργασία (ανάκτησης και διάθεσης) αστικών στερεών αποβλήτων, εγκαταστάσεις παρασκευής εδαφοβελτιωτικών – κομπόστ από προδιαλεγμένο ή διαχωρισμένο οργανικό κλάσμα αστικών στερεών αποβλήτων σε βιομηχανικά κτίρια ή άλλες κατάλληλες κατασκευές, π.χ. τύπου θερμοκηπίου και εγκαταστάσεις επεξεργασίας ιλύος από εγκαταστάσεις επεξεργασίας αστικών λυμάτων πόλεων και οικισμών ή υγρών μη επικινδύνων αποβλήτων **4.**Δημοπράτηση της Μονάδας Επεξεργασίας Απορριμμάτων της Πάτρας, στη θέση Φλόκα με Π/Υ €43 εκατ ευρώ **5.**Δημοπράτηση της Μονάδας Επεξεργασίας Απορριμμάτων Αγρινίου με Π/Υ 63.4 εκατ. ευρώ. Το έργο περιλαμβάνει την κατασκευή μονάδας επεξεργασίας αποβλήτων και επεξεργασίας βιοαποβλήτων, εντός του Χ.Υ.Τ.Α. 2ης Δ.ΕΝ. Αιτωλοακαρνανίας **6.**Δημοπράτηση της Μονάδας Επεξεργασίας Απορριμμάτων στη Ναύπακτο με Π/Υ 28 εκατ ευρώ και μερική χρηματοδότηση του έργου από το ΕΣΠΑ 2014-2020 **7.**Επέκταση εγκατάστασης καθαρισμού λυμάτων Πύργου.
- Δράσεις για την δημιουργία ενός βιώσιμου και αειφορικού προορισμού: Προώθηση της χρήσης ΑΠΕ στο αστικό/ημιαστικό περιβάλλον με εστίαση σε τεχνολογίες εξοικονόμησης ενέργειας και εξασφαλίζουν ενεργειακή αυτονομία. Καμπάνια ενημέρωσης και ευαισθητοποίησης των πολιτών με διαφημιστικό υλικό και σακούλες ανακύκλωσης για τα οφέλη της ανακύκλωσης και για τη βιωσιμότητα του περιβάλλοντος. Κινητροδότηση σε ιδιώτες / τοπικές τουριστικές επιχειρήσεις για την εφαρμογή δράσεων σχετικά με τη βέλτιστη χρήση ενεργειακών, φυσικών και περιβαλλοντικών πόρων και την υιοθέτηση πρακτικών που υπηρετούν την κυκλική οικονομία και τη βιώσιμη ανάπτυξη. Υπογειοποίηση των καλωδίων ηλεκτρισμού (ΔΕΗ) και τηλεπικοινωνιών (ΟΤΕ) και επένδυση σε οπτικές ίνες.

Δυτική Ελλάδα | Παράρτημα Δράσεων (6)

1) Κρίσιμες ΓΣΚ

ΓΣΚ Τίτλος

11 Βελτίωση Προσβασιμότητας και επιπέδου Φιλικότητας του προορισμού σε ευάλωτες και μη ομάδες

Δράσεις

- Βελτίωση των συνθηκών πρόσβασης του αστικού/ημιαστικού περιβάλλοντος για άτομα με αναπηρία και μειωμένη κινητικότητα με ράμπες, διαδρομές με κατάλληλη πλακόστρωση για τυφλούς, συστήματα σήμανσης, πληροφόρησης και διέλευσης πεζών, απελευθέρωση πεζοδρομίων από κάθε είδους εμπόδια για ανεμπόδιστη αστική κινητικότητα κ.α. Βελτίωση υποδομών μεταφορών(λιμάνια, αεροδρόμια κτλ.) για εξασφάλιση προσβασιμότητας και πλήρους προσπελασιμότητας από άτομα με αναπηρία και μειωμένη κινητικότητα. Ποιοτική αναβάθμιση υποδομών χώρων αναμονής των μετακινουμένων με TAXI.
- Ενίσχυση της προσβασιμότητας των ΑμεΑ στον αστικό /ημιαστικό ιστό: Βελτίωση υποδομών μεταφορών (λιμάνια, ΜΜΜ κτλ.) για εξασφάλιση προσβασιμότητας και πλήρους προσπελασιμότητας από άτομα με αναπηρία και μειωμένη κινητικότητα. Βελτίωση των συνθηκών πρόσβασης του αστικού/ημιαστικού περιβάλλοντος για άτομα με αναπηρία και μειωμένη κινητικότητα με ράμπες, διαδρομές με κατάλληλη πλακόστρωση για τυφλούς, συστήματα σήμανσης, πληροφόρησης και διέλευσης πεζών, απελευθέρωση πεζοδρομίων από κάθε είδους εμπόδια για ανεμπόδιστη αστική κινητικότητα κ.α.

2) ΓΣΚ Αυξημένων Επιτακτικών Αναγκών

ΓΣΚ Τίτλος

9

Αναβάθμιση και εμπλουτισμός τουριστικών προϊόντων και υπηρεσιών και ενίσχυση προώθησης και προβολής τους

Δράσεις

- Προώθηση και επιτάχυνση υλοποίησης του σχεδίου αξιοποίησης του παράκτιου μετώπου της Πάτρας που έχει παραχωρηθεί στην πόλη από τον ΟΛΠΑ, καθώς αποτελεί μοναδικό έργο τουριστικής ανάπτυξης της πόλης επανασυνδέοντάς τη με τη θάλασσα. Το τμήμα που χρήζει αξιοποίησης εκτείνεται από την Μαρίνα Πάτρας μέχρι το νέο Λιμάνι.
- Προβολή και προώθηση της Πάτρας ως MICE προορισμού από το DMO Δυτικής Ελλάδας (π.χ. συμμετοχή σε συνέδρια και εκθέσεις, έκδοση εξειδικευμένων οδηγών), κατάθεση επίσημων προτάσεων ώστε να εξασφαλιστεί η διοργάνωση εκδηλώσεων και παροχή συμβουλευτικών υπηρεσιών σε επιχειρήσεις / οργανισμούς που επιδιώκουν να διοργανώσουν συνέδρια / εκδηλώσεις στον προορισμό (π.χ. υποστήριξη στην εύρεση κατάλληλου συνεδριακού χώρου, διοργάνωση επιτόπιων επισκέψεων / επιθεωρήσεων, συντονισμό διαμονής, παροχή πληροφοριακού υλικού για τον προορισμό στους συνέδρους, πολυκαναλική προώθηση της εκδήλωσης και οργάνωση επιτροπών υποδοχής για τους συνέδρους).
- Προώθηση και προβολή των δυνατοτήτων του προορισμού «Δυτική Ελλάδα» για την δημιουργία ενός ανταγωνιστικού τουριστικού προϊόντος διεθνώς, σύμφωνα με τις βέλτιστες διεθνείς πρακτικές/ πρότυπα του Αγροτουρισμού. Ο προορισμός περιλαμβάνει αισθητικά δάση, όπως το Δάσος Χειμάρρων Σελεμνού και Χαράδρων κ.α., Μνημεία της Φύσης (Ο Πλάτανος του Πausanias, η Πηγή Δώδεκα Βρύσες κ.α.) Εθνικά Πάρκα, λίμνες και λιμνοθάλασσες, με μοναδικά οικοσυστήματα και ορνιθοπανίδα, τα οποία μπορούν να διασυνδεθούν με τον αγροτουρισμό για την ανάπτυξη μοναδικών βιωματικών αγροτουριστικών εμπειριών.
- Προστασία της γεωργικής γης υψηλής παραγωγικότητας ώστε να διαχωρίζεται από λοιπές δραστηριότητες (ΑΠΕ, οικοτουρισμός και αγροτουρισμός) και να διαφυλάσσεται ο φυσικός πόρος.
- Δημιουργία θεσμοθετημένου συντονιστικού φορέα που θα είναι υπεύθυνος για τη χάραξη μακροχρόνιας πολιτικής σύμφωνα με τα χαρακτηριστικά της Περιφερειακής Ενότητας.
- Δημιουργία δικτύου MMM τα οποία θα διασυνδέουν σημεία Πολιτιστικού/Θρησκευτικού ενδιαφέροντος με σημεία ενδιαφέροντος των τουριστών S&B.
- Ανάδειξη και αξιοποίηση του λιμένα της Πάτρας σε σημαντικό κόμβο/σταθμό κρουαζιέρας, λόγω της εύκολης προσβασιμότητας που προσφέρει σε σημαντικούς τουριστικούς πόλους, όπως η Ζάκυνθος και οι Δελφοί, αλλά και του πλήθους δραστηριοτήτων και αξιοθεάτων που διαθέτει η πόλη.
- Προώθηση επενδύσεων για την αποτελεσματική διαχείριση των αφίξεων κρουαζιερόπλοιων και των επισκεπτών κρουαζιέρας με στόχο την βέλτιστη εξυπηρέτησή τους, αλλά και την προστασία του προορισμού, ώστε να μην εξαντλείται η φέρουσα ικανότητά του και Βελτίωση των συστημάτων ασφάλειας στη θάλασσα (ακτοφυλακή, διασώστες κ.α.) και διασφάλιση εφαρμογής των εγκεκριμένων Σχεδίων Ασφάλειας Λιμενικών Εγκαταστάσεων (ISPS).
- Ενίσχυση της τουριστικής εμπειρίας των επιβατών κρουαζιέρας: Αναβάθμιση του περιβάλλοντος αστικού τοπίου που περιβάλλει τον λιμένα για την ενίσχυση της ταξιδιωτικής εμπειρίας των επισκεπτών. Εξασφάλιση της πρόσβασης σε σημεία τουριστικού ενδιαφέροντος με τη συνεργασία τοπικών φορέων για τη δημιουργία δικτύων συγκοινωνιών που θα καλύπτουν τις ανάγκες και των αριθμό των επιβατών κρουαζιέρας. Ανάπτυξη και βελτίωση υγειονομικών πρωτοκόλλων που ακολουθούν οι επιβάτες και τα πληρώματα των κρουαζιερόπλοιων, ώστε να καταστεί η κρουαζιέρα ως ένα από τα ασφαλέστερα τουριστικά προϊόντα στην COVID εποχή Χωροθέτηση στάθμευσης τουριστικών λεωφορείων ή /και βελτιστοποίηση συστήματος αστικών μεταφορών/ΚΤΕΛ σε σχέση και με τις ανάγκες της κρουαζιέρας (Αφετηρία στο λιμάνι και λειτουργία γραμμής σύνδεσης με κύρια σημεία ενδιαφέροντος του προορισμού κατά την άφιξη του κρουαζιερόπλοιου).

Δυτική Ελλάδα | Παράρτημα Δράσεων (8)

2) ΓΣΚ Αυξημένων Επιτακτικών Αναγκών

ΓΣΚ Τίτλος

9

Αναβάθμιση και εμπλουτισμός τουριστικών προϊόντων και υπηρεσιών και ενίσχυση προώθησης και προβολής τους (συνέχεια)

Δράσεις

- Έργα αναβάθμισης λιμενικών υποδομών: Έργα κατασκευής Νέου Λιμένα Πατρών (Τμήμα Α' φάσης -Α2).
- Ανάπτυξη Οργανισμού Διαχείρισης Προορισμού (DMO) και εφαρμογή ολοκληρωμένης και δυναμικής στρατηγικής επικοινωνίας εστιασμένη στα τουριστικά προϊόντα προς ανάπτυξη στον προορισμό «Δυτική Ελλάδα», με επιμέρους ενότητες ανά προορισμό, και στις βασικές αγορές στόχους ανά προϊόν, με τη χρήση κατάλληλου συνδυασμού καναλιών προβολής & προώθησης και προωθητικού υλικού / μέσων (π.χ. ταξιδιωτικές εκδόσεις / οδηγοί, καμπάνιες στα μέσα κοινωνικής δικτύωσης) και χρήση σύγχρονων ψηφιακών εργαλείων για την αναγνώριση και προσέγγιση στοχευμένων τμημάτων πελατείας. Ο προορισμός, ένεκα της ποικιλομορφίας του, προσφέρει επιλογές που συνδυάζουν τον Πολιτιστικό τουρισμό, τον τουρισμό πόλεων και το Sun & Beach με πλήθος θεματικών τουριστικών προϊόντων και εμπειριών, καθώς συνδυάζει την ύπαρξη 2 Μνημείων Παγκόσμιας Κληρονομιάς Unesco (Αρχαία Ολυμπία και Ναός του Επικούριου Απόλλωνα), του τρίτου μεγαλύτερου αστικού κέντρου της χώρας, δευτερευόντων αστικών πόλων (Ναύπακτος, Αίγιο, Μεσολόγγι) και παρακείμενου παράκτιου μετώπου με προορισμούς, δραστηριότητες και λίμνες σε ορεινή Ναυπακτία, Καλάβρυτα και Ακαρνανικά όρη. Συνεργασία με τα κεντρικά και κατά τόπους ευρωπαϊκά γραφεία του EOT, την Marketing Greece και τις εταιρείες δημοσίων σχέσεων με σκοπό να διασφαλιστεί ότι κατάλληλα διαφοροποιημένα μηνύματα (δελτία τύπου, ιστολόγια, vlogs) διανέμονται σε στοχευμένα μέσα ενημέρωσης για καταναλωτές και τον ταξιδιωτικό κλάδο σε βασικές αγορές αλλά και να ενθαρρυνθούν οι επισκέψεις εκπροσώπων του τύπου/ bloggers/ απόμων με επιρροή στον προορισμό, τους οποίους θα πρέπει να φιλοξενήσουν οι πράκτορες εισερχόμενου τουρισμού στις ΠΕ της Περιφέρειας. Διοργάνωση ταξιδιών εξοικείωσης στον προορισμό «Δυτική Ελλάδα» από ξένους εκπροσώπους του ταξιδιωτικού κλάδου και δημοσιογράφους που εκπροσωπούν κάποιο θεματικό μέσο (Famtrips-Presstrips) Προώθηση και αξιοποίηση του νεοϊδρυθέντος "Western Greece Film Office", η δημιουργία του οποίου χρηματοδοτήθηκε από το έργο CIAK, με στόχο την αναγνώριση και αξιοποίηση της δυνατότητας τουρισμού μέσω της προσέλκυσης και υλοποίησης κινηματογραφικών παραγωγών.
- Προβολή των πολιτιστικών διαδρομών του «Διαζώματος» που διέρχονται από τον προορισμό. Η «Διαδρομή Φύσης και Πολιτισμού της Αιτωλοακαρνανίας» διασυνδέει 6 αρχαία θέατρα, αρχαιολογικούς χώρους, λίμνες, ποτάμια και βιοτόπους, η «Διαδρομή της Ολυμπίας Οδού» περιλαμβάνει 5 πόλους του προορισμού και αναδεικνύει τη δυνατότητα διασύνδεσης του Πολιτιστικού & Θρησκευτικού προϊόντος με αυτό γειτονικών προορισμών στην Περιφέρεια Πελοποννήσου) και η Ολοκληρωμένη Χωρική Επένδυση στην Αρχαία Ολυμπία για τη διαδρομή «Πολιτισμού & Αθλητισμού της Αρχαίας Ολυμπίας», με συνεργασία ανάμεσα στο «ΔΙΑΖΩΜΑ», την Περιφέρεια Δυτικής Ελλάδας και το Δήμο Αρχαίας Ολυμπίας προωθεί την ανάπτυξη θεματικού Πολιτιστικού και Αθλητικού Τουρισμού.
- Δράσεις για τον εμπλουτισμό του προϊόντος; **1.**Αξιοποίηση του εδραιωμένου brand και της προβολής του Πατρινού Καρναβαλιού για την προσέλκυση ξένων επισκεπτών και την εξοικείωσή τους με άλλες χειμερινές/ανοιξιάτικες δραστηριότητες που προσφέρει ο προορισμός (π.χ. σκι στα Καλάβρυτα και περιπατητική διαδρομή παράλληλα με τον οδοντωτό Διακοπτό-Καλάβρυτα κ.α.) προωθώντας το στο πλαίσιο της στρατηγικής τουριστικής ανάπτυξης του προορισμού ως έναρξη της τουριστικής περιόδου και όχι ως επίκεντρο αυτής **2.**Ενσωμάτωση και αξιοποίηση του πλούσιου ιστορικού πλαισίου του προορισμού (2 Μνημεία Παγκόσμιας Κληρονομιάς της UNESCO, Ναυμαχίες της Ναυπάκτου, η Ελληνική Επανάσταση του 1821 και ο Φιλελληνισμός, το Ναζιστικό Ολοκαύτωμα των Καλαβρύτων) και της άυλης πολιτιστικής κληρονομιάς που ενσωματώνει ήθη, έθιμα και παραδόσεις (π.χ τα χαλκούνια, τα Ρουσάλια κ.α.) για τη δημιουργία αφηγηματικού περιεχομένου που μπορεί να εμπλουτίσει και διαφοροποιήσει το τουριστικό προϊόν.

2) ΓΣΚ Αυξημένων Επιτακτικών Αναγκών

ΓΣΚ Τίτλος

9

Αναβάθμιση και εμπλουτισμός τουριστικών προϊόντων και υπηρεσιών και ενίσχυση προώθησης και προβολής τους (συνέχεια)

Δράσεις

- Δημιουργία ολοκληρωμένων, οργανωμένων και υψηλού επιπέδου δικτύου διαδρομών πολιτιστικού, ιστορικού και θρησκευτικού ενδιαφέροντος που συνενώνουν την εμπειρία του ταξιδιώτη. Ενδεικτικά τη «Διαδρομή Φύσης και Πολιτισμού της Αιτωλοακαρνανίας», η οποία διασυνδέει 6 αρχαία θέατρα, αρχαιολογικούς χώρους, λίμνες, ποτάμια και βιοτόπους, τη «Διαδρομή της Ολυμπίας Οδού» περιλαμβάνει 5 πόλους του προορισμού και αναδεικνύει τη δυνατότητα διασύνδεσης του Πολιτιστικού & Θρησκευτικού προϊόντος με αυτό γειτονικών προορισμών στην Περιφέρεια Πελοποννήσου) και την Ολοκληρωμένη Χωρική Επένδυση στην Αρχαία Ολυμπία για τη διαδρομή «Πολιτισμού & Αθλητισμού της Αρχαίας Ολυμπίας», με συνεργασία ανάμεσα στο «ΔΙΑΖΩΜΑ», την Περιφέρεια Δυτικής Ελλάδας και το Δήμο Αρχαίας Ολυμπίας προωθεί την ανάπτυξη θεματικού Πολιτιστικού και Αθλητικού Τουρισμού.
- Δράσεις ενίσχυσης της τουριστικής εμπειρίας των επισκεπτών κρουαζιέρας: Χωροθέτηση στάθμευσης τουριστικών λεωφορείων ή /και βελτιστοποίηση συστήματος αστικών μεταφορών/ΚΤΕΛ σε σχέση και με τις ανάγκες της κρουαζιέρας (Αφετηρία στο λιμάνι και λειτουργία).
- Συμμετοχή σε διεθνείς εμπορικές εκθέσεις για κρουαζιέρες (π.χ. Seatrade Europe) για βελτιστοποίηση του πλήθους και της χωρητικότητας κρουαζιερόπλοιων που επισκέπτονται το Κατάκολο, καθώς και την εξασφάλιση επιτυχούς πραγματοποίησης δραστηριοτήτων στην ξηρά (π.χ. εκδρομές) σε σχέση με την κρουαζιέρα.
- Εφαρμογή ολοκληρωμένης και δυναμικής στρατηγικής επικοινωνίας, προβολής και προώθησης του προορισμού «Ολυμπία» ως διακριτό μέρος του προορισμού ομπρέλα «Δυτική Ελλάδα» του Περιφερειακού Οργανισμού Διαχείρισης Προορισμού (DMO), εστιασμένη στα προϊόντα προς ανάπτυξη του υπο-προορισμού και στις βασικές αγορές στόχους ανά προϊόν, με τη χρήση κατάλληλου συνδυασμού καναλιών προβολής & προώθησης και προωθητικού υλικού / μέσων (π.χ. ταξιδιωτικές εκδόσεις / οδηγοί, καμπάνιες στα μέσα κοινωνικής δικτύωσης) και χρήση σύγχρονων ψηφιακών εργαλείων για την αναγνώριση και προσέγγιση στοχευμένων τμημάτων πελατείας/Συνεργασία με τα κεντρικά και κατά τόπους ευρωπαϊκά γραφεία του EOT, την Marketing Greece και τις εταιρείες δημοσίων σχέσεων με σκοπό να διασφαλιστεί ότι κατάλληλα διαφοροποιημένα μηνύματα (δελτία τύπου, ιστολόγια, vlogs) διανέμονται σε στοχευμένα μέσα ενημέρωσης για καταναλωτές και τον ταξιδιωτικό κλάδο σε βασικές αγορές αλλά και να ενθαρρυνθούν οι επισκέψεις εκπροσώπων του τύπου/ bloggers/ ατόμων με επιρροή στον προορισμό, τους οποίους θα πρέπει να φιλοξενήσουν οι πράκτορες εισερχόμενου τουρισμού στην περιφέρεια. Διοργάνωση ταξιδιών εξοικείωσης στον προορισμό «Ολυμπία» από ξένους εκπροσώπους του ταξιδιωτικού κλάδου και δημοσιογράφους που εκπροσωπούν κάποιο θεματικό μέσο(Famtrips-Presstrips).
- Έργα λιμενικών υποδομών: Έργα αναβάθμισης χερσαίας ζώνης λιμένα.
- Ανάδειξη των μνημείων Πολιτιστικής Κληρονομιάς και του ολυμπισμού: **1.**Ανάδειξη του Πολιτιστικού και Θρησκευτικού τουρισμού στον προορισμό, με επίκεντρο την προβολή των Μνημείων Παγκόσμιας Πολιτιστικής Κληρονομιάς UNESCO που περιλαμβάνουν την Αρχαία Ολυμπία και τον Ναό του Επικούρειου Απόλλωνα στις Βάσες Φιγαλείας, και δευτερευόντως το πλήθος των αρχαιολογικών και θρησκευτικών σημείων ενδιαφέροντος **2.**Ενσωμάτωση του αφηγηματικού περιεχομένου του προορισμού για την ενίσχυση του τουριστικού προϊόντος, με προβολή των μοναδικών στοιχείων της Αρχαίας Ολυμπίας- γενέτειρα των Ολυμπιακών Αγώνων, παγκόσμια ακτινοβολία και λάμψη, το χρυσελεφάντινο άγαλμα του Δία, ένα από τα 7 θαύματα του κόσμου- και την περεταιρω προβολή του προορισμού.

2) ΓΣΚ Αυξημένων Επιτακτικών Αναγκών

ΓΣΚ Τίτλος

9

Αναβάθμιση και εμπλουτισμός τουριστικών προϊόντων και υπηρεσιών και ενίσχυση προώθησης και προβολής τους (συνέχεια)

Δράσεις

- Δημιουργία ολοκληρωμένων, οργανωμένων και υψηλού επιπέδου δικτύου διαδρομών πολιτιστικού, ιστορικού και θρησκευτικού ενδιαφέροντος που συνενώνουν την εμπειρία του ταξιδιώτη. Ενδεικτικά αναφέρουμε την «πολιτιστική διαδρομή της Ολυμπίας Οδού» η οποία σχεδιάστηκε από το σωματείο «Διάζωμα» και περιλαμβάνει 3 πόλους στον προορισμό- την Ήλιδα, την Ολυμπία και τον Καϊάφα- στοχεύοντας στην ανάδειξη του πολιτιστικού αποθέματος της περιοχής και τη δημιουργία ενός άρτιου τουριστικού προϊόντος, και την Ολοκληρωμένη Χωρική Επένδυση στην Αρχαία Ολυμπία που σχεδιάζεται να υλοποιηθεί από την Περιφέρεια Δυτικής Ελλάδας και το σωματείο «Διάζωμα» για την ανάπτυξη του θεματικού τουρισμού και τη διάχυση της τουριστικής ανάπτυξης στην ενδοχώρα. Στο ίδιο πλαίσιο κινείται η έτερη διαδρομή του Διαζώματος που αφορά τον προορισμό, η διαδρομή «Πολιτισμού & Αθλητισμού της Αρχαίας Ολυμπίας»
- Δράσεις για την ανάδειξη των πολιτιστικών πόρων: Προβολή των πολιτιστικών διαδρομών του «Διαζώματος» που διέρχονται από τον προορισμό, συγκεκριμένα η «Διαδρομή της Ολυμπίας Οδού» περιλαμβάνει 3 πόλους του προορισμού(Ήλιδα, Ολυμπία και Καϊάφα) και η διαδρομή «Πολιτισμού & Αθλητισμού της Αρχαίας Ολυμπίας»- αναδεικνύοντας το πολιτιστικό και περιβαλλοντικό απόθεμα της περιοχής. Προβολή και προώθηση του τουριστικού προϊόντος Sun & Beach στον προορισμό με στόχο τη δημιουργία ενός πολυθεματικού και διαφοροποιημένου προϊόντος, οικονομικά αποδοτικότερου, που θα απευθύνεται σε κοινό με υψηλότερες απαιτήσεις. Οργανωμένη προβολή και προώθηση στις διεθνείς αγορές των δυνατοτήτων που προσφέρει ο προορισμός στις δραστηριότητες ενεργούς αναψυχής και τουρισμού περιπέτειας. Ενδεικτικά αναφέρουμε την ποικιλία του φυσικού περιβάλλοντος με πεδιάδες, βραχώδεις όγκους και λιμνοθάλασσες που προσφέρονται για ορεινή ποδηλασία, εκτός δρόμου οδήγηση, Rafting κ.α.
- Ανάπτυξη συνεργασιών με γειτονικούς προορισμούς ώστε να δημιουργεί ένα συνεκτικό προϊόν με κοινά χαρακτηριστικά και δημιουργία πολλών αυθεντικών εμπειριών (συνεκτική πολιτική και συνεργατικά σχήματα με την Περιφέρεια Πελοποννήσου και την Π.Ε. Αχαΐας), ιδίως όσον αφορά τον οικοτουρισμό και τον πολιτιστικό τουρισμό, - ενδεικτικά ως προς τον τελευταίο αναφέρουμε σημαντικό αριθμό κάστρων των σταυροφόρων που εντοπίζονται σε όλη τη γεωγραφική έκταση της Πελοποννήσου- αλλά και την Αττική). Ανάδειξη του ορεινού όγκου σε συνεργατικά σχήματα με το παράλιο μέτωπο του προορισμού.
- Δημιουργία ολοκληρωμένων, οργανωμένων και υψηλού επιπέδου δικτύου διαδρομών πολιτιστικού, ιστορικού και θρησκευτικού ενδιαφέροντος που συνενώνουν την εμπειρία του ταξιδιώτη. Ενδεικτικά αναφέρουμε την «πολιτιστική διαδρομή της Ολυμπίας Οδού» η οποία σχεδιάστηκε από το «Διάζωμα» και περιλαμβάνει 3 πόλους στον προορισμό- την Ήλιδα, την Ολυμπία και τον Καϊάφα- στοχεύοντας στην ανάδειξη του πολιτιστικού αποθέματος της περιοχής και τη δημιουργία ενός άρτιου τουριστικού προϊόντος και την Ολοκληρωμένη Χωρική Επένδυση στην Αρχαία Ολυμπία που σχεδιάζεται να υλοποιηθεί από την Περιφέρεια Δυτικής Ελλάδας και το σωματείο «Διάζωμα» για την ανάπτυξη του θεματικού τουρισμού και τη διάχυση της τουριστικής ανάπτυξης στην ενδοχώρα.
- Δράσεις αναβάθμισης του επιπέδου δραστηριοτήτων: Εισαγωγή προγράμματος δωρεάν ξεναγήσεων στα ελληνικά. Ενίσχυση και αναβάθμιση της προσφερόμενης εμπειρίας στους αρχαιολογικούς χώρους και τα θεματικά/ λαογραφικά μουσεία.

Δυτική Ελλάδα | Παράρτημα Δράσεων (11)

2) ΓΣΚ Αυξημένων Επιτακτικών Αναγκών

ΓΣΚ Τίτλος

12

Πρώθηση αειφορίας, βιώσιμη ανάπτυξης και προστασίας του περιβάλλοντος στον τομέα του Τουρισμού

Δράσεις

- Προστασία των ορεινών όγκων και των φυσικών πόρων του προορισμού από ανθρωπογενείς δραστηριότητες, όπως για παράδειγμα η τοποθέτηση ανεμογεννητριών και οι αρνητικές επιπτώσεις που έχουν στην ορνιθοπανίδα και τα οικοσυστήματα των περιοχών που τοποθετούνται και Προστασία των θεσμοθετημένων περιοχών προστασίας που εντάσσονται στο Δίκτυο Natura 2000, 7 Μνημεία της Φύσης, 2 Εθνικά Πάρκα, καταφύγια άγριας ζωής κ.α.
- Δράσεις για τον περιορισμό των επιπτώσεων της αθλητικής δραστηριότητας στο περιβάλλον: Ολοκληρωμένη ερευνητική διαδικασία για τις επιπτώσεις δραστηριοτήτων, όπως η επαγγελματική αλιεία και το κυνήγι στην πανίδα της περιοχής, με άξονα την αειφορία και Τακτική αξιολόγηση με ποιοτικούς και ποσοτικούς δείκτες των επιπτώσεων της εκμετάλλευσης του φυσικού περιβάλλοντος για αθλητικές δραστηριότητες. Μελέτη των επιπτώσεων της κλιματικής αλλαγής στο φυσικό περιβάλλον (χιονόπτωση, διατήρηση του υδατικού βάθους στους λιμένες κ.α.) και προσαρμογή του σχεδίου δράσης.
- Δράσεις σχετικές με τη Διαμόρφωση Σχεδίων Ολοκληρωμένης Διαχείρισης των Παράκτιων Ζωνών (ΣΟΔΠΖ) η οποία θα επιτρέψει την άσκηση οικονομικών δραστηριοτήτων στην παράκτια ζώνη με τρόπο που θα σέβεται το πολιτιστικό και φυσικό περιβάλλον. Ανάλυση απαιτήσεων και εκτίμηση μεγέθους αναγκαίων πόρων για την εξυπηρέτηση υψηλότερου αριθμού επισκεπτών στον προορισμό. Σύστημα ποιοτικής και ποσοτικής παρακολούθησης των περιβαλλοντικών επιδόσεων του προορισμού αναφορικά με την ποιότητα των υδάτων, την επιβάρυνση του περιβάλλοντος, τη διαχείριση των απορριμμάτων κ.α. και Ορθολογική διαχείριση των περιορισμένων περιβαλλοντικών πόρων, προκειμένου να αναβαθμιστεί η ποιότητα του τουριστικού προϊόντος και να μειωθούν οι αρνητικές επιπτώσεις στην τοπική κοινωνία. Ολοκληρωμένο σχέδιο τουριστικής ανάπτυξης για την προστασία τόσο του δομημένου περιβάλλοντος, όσο και του αγροτικού τοπίου, αλλά και τη βέλτιστη διαχείριση κρίσιμων πόρων, όπως το νερό. Ανάπτυξη και πιλοτική εγκατάσταση και λειτουργία ολοκληρωμένου συστήματος συλλογής απορριμμάτων σε παράκτιες ζώνες με συνδυασμό «έξυπνων» κάδων για συλλογή σε ξενοδοχειακές ζώνες και παραλίες, πλωτού φράγματος για τη συλλογή απορριμμάτων από τη θαλάσσια επιφάνεια και συλλογή απορριμμάτων από τον πυθμένα με την αξιοποίηση αυτοδυτών. Προστασία των περιοχών ωοτοκίας της χελώνας caretta-caretta στον κυπαρισσιακό κόλπο και καμπάνια ενημέρωσης των επισκεπτών σχετικά με την προστασία της θαλάσσιας χελώνας. Μελέτη και έρευνα των υποθαλάσσιων σημείων ενδιαφέροντος και της εξέλιξης στα επίπεδα αλλοίωσης του υδάτινου περιβάλλοντος (κοραλλιογενείς ύφαλοι, ποικιλία και είδη ψαριών και ειδική αναφορά σε προστατευόμενα είδη όπως τα δελφίνια κ.α.). Οργάνωση προγραμμάτων καθαρισμού των παραλιών από τους Δήμους και εθελοντικές ομάδες, με στόχο την ευαισθητοποίηση της τοπικής κοινωνίας αλλά και των επισκεπτών σε θέματα προστασίας του περιβάλλοντος. Έλεγχος ή και περιορισμός ελεύθερου camping, με στόχο την καθαριότητα του παράκτιου περιβάλλοντος. Χωροθέτηση ομπρελών / ξαπλωστρών με βάση τις ισχύουσες νομοθετικές ρυθμίσεις - αφήνοντας ελεύθερο χώρο για όσους δεν επιθυμούν να πληρώσουν για την αποφυγή συνωστισμού που υποβαθμίζει την εμπειρία των επισκεπτών.
- Δράσεις για την περιβαλλοντική βιωσιμότητα και αειφορία: **1.** Πρώθηση δράσεων για την διαχείριση των στερεών και υγρών αποβλήτων, την περιβαλλοντική αναβάθμιση του θαλάσσιου περιβάλλοντος και τη μείωση του ευρύτερου οικολογικού αποτυπώματος του θαλάσσιου και ναυτικού τουρισμού (με χρήση ΑΠΕ, ολοκληρωμένη διαχείριση απορριμμάτων και ροών, αυστηροί έλεγχοι για τη ρύπανση από τα κρουαζιερόπλοια) **2.** Μέτρα προστασίας του περιβάλλοντος, ιδιαίτερα του ατμοσφαιρικού, με το σχεδιασμό και την εγκατάσταση στους λιμένες ευκολιών παροχής ρεύματος στα πλοία - cold ironing / AMP, σύστημα που δε θα υποχρεώνει τη λειτουργία των μηχανών των πλοίων κατά τη διάρκεια της παραμονής τους, με αποτέλεσμα τη μείωση της ατμοσφαιρικής ρύπανσης στους λιμένες.

2) ΓΣΚ Αυξημένων Επιτακτικών Αναγκών

ΓΣΚ Τίτλος

12

Πρώθηση αειφορίας, βιώσιμη ανάπτυξης και προστασίας του περιβάλλοντος στον τομέα του Τουρισμού

Δράσεις

- **3.**Εξέταση των συνεπειών του χαρακτηρισμού της Μεσογείου ως ECA (Emission Control Area – Περιοχή Ελέγχου Εκπομπών) με εκτίμηση του οφέλους για το περιβάλλον και τον τρόπο επηρεασμού της ζήτησης (καθώς ο χαρακτηρισμός επιφέρει περαιτέρω επιβαρύνσεις στην ακτοπλοΐα) **4.**Υιοθέτηση βέλτιστων πρακτικών διαχείρισης των υψηλών ροών επισκεπτών κρουαζιέρας και ομαλής / οργανωμένης διοχέτευσης τους στον προορισμό με τρόπο που δεν θα επιβαρύνει την αστική κινητικότητα και τη ζωή των κατοίκων **5.**Συντονισμός και βελτιστοποίηση του προγραμματισμού ακτοπλοϊκής κίνησης και αφίξεων κρουαζιερόπλοιων στον προορισμό.
- Σχεδιασμός και υλοποίηση έργων ερμηνείας περιβάλλοντος, αναβάθμιση και εμπλουτισμός υφιστάμενων δομών και πινακίδων σήμανσης, υλοποίηση προγραμμάτων ενημέρωσης/ευαισθητοποίησης/περιβαλλοντικής εκπαίδευσης εντός των περιοχών του δικτύου Natura 2000 και των υγρότοπων/βιοτόπων και Ενίσχυση των δράσεων του Φορέα Διαχείρισης Χελμού – Βουραϊκού, του Φορέα Διαχείρισης Υγρότοποι Κοτυχίου – Στροφυλιάς & Κυπαρισσιακού Κόλπου και του Φορέα Διαχείρισης Λιμνοθάλασσας Μεσολογγίου και Ακαρνανικών Ορέων για την προστασία των οικοσυστημάτων και της βιοποικιλότητας των προστατευόμενων περιοχών/Μελέτη και ποιοτική και ποσοτική παρακολούθηση της τουριστικής ανάπτυξης και των επιπτώσεων στο φυσικό περιβάλλον των οικοτουριστικών προορισμών, καθώς και λειτουργία σχετικών συστημάτων και ελεγκτικών μηχανισμών.
- Ολοκληρωμένα προγράμματα πιστοποιήσεων για την τήρηση των περιβαλλοντικών όρων από τους φορείς που δραστηριοποιούνται και Ενίσχυση της κυκλικής οικονομίας και των ήπιων μορφών ενέργειας.
- Ανάδειξη και προστασία περιβαλλοντικά προστατευόμενων περιοχών: **1.**Προστασία των 34 περιοχών που εντάσσονται στο Δίκτυο Natura με 25 ειδικές ζώνες διαχείρισης(ΕΖΔ) και 13 ζώνες ειδικής προστασίας(ΖΕΠ), 7 Μνημεία της Φύσης, 1 Δάσος που ανήκει στα Βιογενετικά Αποθέματα, 2 Εθνικά Πάρκα,3 Υγρότοπους Διεθνούς Σημασίας Ramsar, 2 αισθητικά δάση και καταφύγια άγριας ζωής **2.**Προστασία και ανάδειξη της Λίμνης Καϊάφα, μίας εκ των 34 περιοχών Natura του προορισμού, καθώς το οικοσύστημα έχει υποστεί μεγάλες καταστροφές εξ αιτίας των σκουπιδιών, της παράνομης λαθροθηρίας, που έχει πάρει ανεξέλεγκτες διαστάσεις, της παράνομης υλοτόμησης και των αθλητικών δραστηριοτήτων που γίνονται στην λίμνη.
- Προστασία και ανάδειξη ιστορικού, πολιτιστικού, λαογραφικού και αρχιτεκτονικού / κτιριακού αποθέματος των τουριστικών πόλων του προορισμού που ενισχύουν την αντιληπτική εικόνα του επισκέπτη για τον προορισμό και αναδεικνύουν τις «στρώσεις» ιστορικότητας του, αυξάνοντας τις προοπτικές εμπλουτισμού του τουριστικού προϊόντος και δημιουργίας αυθεντικών εμπειριών και αξιοποίηση / ανάδειξη αποθέματος μετα-βιομηχανικών κτιρίων / εγκαταστάσεων.Ανάπλαση/ ανάδειξη της ιδιαίτερης ιστορικής, πολεοδομικής, λαογραφικής και πολιτιστικής φυσιογνωμίας των παραδοσιακών οικισμών και των διατηρητέων κτιρίων που βρίσκονται στον προορισμό.
- Προστασία, ανάδειξη και αξιοποίηση περιοχών που χαρακτηρίζονται για τη μοναδικότητά τους ως τοπία ιδιαίτερου φυσικού κάλλους και γενικά ως στοιχεία της φυσικής κληρονομιάς, συμπεριλαμβανομένου του αγροτικού τοπίου.
- Συντήρηση/αποκατάσταση και ανάδειξη αρχαιολογικών χώρων και μνημείων: **1.**Προστασία, συντήρηση, αποκατάσταση και ανάδειξη μνημείων και μουσειακών εκθεμάτων. Συνεργασία με πανεπιστημιακά ιδρύματα για την προστασία εκθεμάτων που απαιτούν τακτική συντήρηση και εξειδικευμένες παρεμβάσεις για τη διάσωση τους **2.**Εργασίες ανάδειξης και διαμόρφωσης αρχαιολογικών χώρων και μνημείων. Ενδεικτικά αναφέρουμε την οικοδόμηση του νέου φάρου της Πάτρας, σε ανάμνηση του παλιού, που ήταν χτισμένος στον μόλο του Αγίου Νικολάου και τώρα αποτελεί σημείο συνάντησης και πολιτιστικών δρώμενων.

2) ΓΣΚ Αυξημένων Επιτακτικών Αναγκών

ΓΣΚ Τίτλος

12

Πρώθηση αειφορίας, βιώσιμη ανάπτυξης και προστασίας του περιβάλλοντος στον τομέα του Τουρισμού (συνέχεια)

Δράσεις

- Δράσεις την προστασία του περιβάλλοντος: Προστασία των περιοχών ωτοκίας της χελώνας caretta-caretta στον κυπαρισσιακό κόλπο και καμπάνια ενημέρωσης των επισκεπτών σχετικά με την προστασία της θαλάσσιας χελώνας. Μελέτη και έρευνα των υποθαλάσσιων σημείων ενδιαφέροντος και της εξέλιξης στα επίπεδα αλλοίωσης του υδάτινου περιβάλλοντος (κοραλλιογενείς ύφαλοι, ποικιλία και είδη ψαριών και ειδική αναφορά σε προστατευόμενα είδη όπως τα δελφίνια κ.α.). Ανάπτυξη και πιλοτική εγκατάσταση και λειτουργία ολοκληρωμένου συστήματος συλλογής απορριμμάτων σε παράκτιες ζώνες με συνδυασμό «έξυπνων» κάδων για συλλογή σε ξενοδοχειακές ζώνες και παραλίες, πλωτού φράγματος για τη συλλογή απορριμμάτων από τη θαλάσσια επιφάνεια και συλλογή απορριμμάτων από τον πυθμένα με την αξιοποίηση αυτοδυστών. Οργάνωση προγραμμάτων καθαρισμού των παραλιών από τους Δήμους και εθελοντικές ομάδες, με στόχο την ευαισθητοποίηση της τοπικής κοινωνίας αλλά και των επισκεπτών σε θέματα προστασίας του περιβάλλοντος, Έλεγχος ή και περιορισμός ελεύθερου camping, με στόχο την καθαριότητα του παράκτιου περιβάλλοντος.
- Δράσεις βιώσιμης διαχείρισης, προστασίας του περιβάλλοντος και αειφορίας της κρουαζιέρας: **1.**Μέτρα προστασίας του περιβάλλοντος, ιδιαίτερα του ατμοσφαιρικού, με το σχεδιασμό και την εγκατάσταση στους λιμένες ευκολιών παροχής ρεύματος στα πλοία - cold ironing / AMP, σύστημα που δε θα υποχρεώνει τη λειτουργία των μηχανών των πλοίων κατά τη διάρκεια της παραμονής τους, με αποτέλεσμα τη μείωση της ατμοσφαιρικής ρύπανσης στους λιμένες **2.**Εξέταση των συνεπειών του χαρακτηρισμού της Μεσογείου ως ECA (Emission Control Area – Περιοχή Ελέγχου Εκπομπών) με εκτίμηση του οφέλους για το περιβάλλον και τον τρόπο επηρεασμού της ζήτησης (καθώς ο χαρακτηρισμός επιφέρει περαιτέρω επιβαρύνσεις στην ακτοπλοΐα) **3.**Συντονισμός και βελτιστοποίηση του προγραμματισμού ακτοπλοϊκής κίνησης και αφίξεων κρουαζιερόπλοιων στον προορισμό **4.**Πρώθηση επενδύσεων για την αποτελεσματική διαχείριση των αφίξεων κρουαζιερόπλοιων και των επισκεπτών κρουαζιέρας με στόχο την βέλτιστη εξυπηρέτησή τους, αλλά και την προστασία του προορισμού, ώστε να μην εξαντλείται η φέρουσα ικανότητά του.
- Δράσεις για την προστασία περιβάλλοντος και περιοχών υψηλού οικολογικού ενδιαφέροντος: **1.**Προστασία των περιοχών υψηλού οικολογικού ενδιαφέροντος που συμπεριλαμβάνονται στο Δίκτυο Natura 2000(8 περιοχές), το Εθνικό Πάρκο Κοτυχίου – Στροφυλιάς (Υγρότοπος Ramsar), το Δρυόδασος της Φολόης, το ποτάμι της Νέδας και καταφύγια άγριας ζωής **2.**Προστασία, ανάδειξη και αξιοποίηση περιοχών που χαρακτηρίζονται για τη μοναδικότητά τους ως τοπία ιδιαίτερου φυσικού κάλλους και γενικά ως στοιχεία της φυσικής κληρονομιάς, συμπεριλαμβανομένου του αγροτικού τοπίου.
- Δράσεις προστασίας και ανάδειξης οικισμών/κτιριακού αποθέματος και αρχαιολογικών χώρων: **1.**Συντήρηση και προβολή των διατηρητέων κτιρίων του προορισμού με μοναδική αρχιτεκτονική και τουριστική αξιοποίησή τους. Ενδεικτικά αναφέρουμε τον Σιδηροδρομικό Σταθμό της Ζαχάρως, που κτίστηκε στις αρχές του 20ου αιώνα και λειτουργούσε ως το μοναδικό μέσο μετακίνησης επιβατών προς και από την Αθήνα. **2.**Συντήρηση και προβολή των διατηρητέων κτιρίων του προορισμού όπως ο Σιδηροδρομικός Σταθμός της Ζαχάρως, που χρονολογείται από τις αρχές του 20ου αιώνα και η Δημοτική Αγορά Πύργου, η οποία κτίστηκε βάσει σχεδίων του Ερνστ Τσίλλερ και έχει παραχωρηθεί στο Υπουργείο Πολιτισμού, προκειμένου να γίνει Αρχαιολογικό Μουσείο. Αξιοποίηση και ανάδειξη του παραδοσιακού οικισμού Ταξιάρχες, οικισμού που κατοικείται από την αρχαιότητα και σήμερα αποτελείται εξ ολοκλήρου από πέτρινα σπίτια μοναδικής αρχιτεκτονικής αξίας, τα οποία χρήζουν συντήρησης. Πρώθηση και ανάδειξη των παραδοσιακών οικισμών που παρουσιάζουν λαογραφικό, ιστορικό και γαστρονομικό ενδιαφέρον στον ορεινό όγκο του προορισμού που γειτνιάζει με την Π.Ε. Αρκαδίας και μαζί παρουσιάζουν στοιχεία συνεκτικότητας και νοητής συνέχειας (π.χ. Ανδρίτσαινα)Προστασία, συντήρηση, αποκατάσταση και ανάδειξη/διαμόρφωση μνημείων/αρχαιολογικών χώρων και μουσειακών εκθεμάτων. **3.**Συνεργασία με πανεπιστημιακά ιδρύματα για την προστασία εκθεμάτων που απαιτούν τακτική συντήρηση και εξειδικευμένες παρεμβάσεις για τη διάσωση τους.

2) ΓΣΚ Αυξημένων Επιτακτικών Αναγκών

ΓΣΚ Τίτλος

18 Αξιοποίηση ψηφιακών εργαλείων και υπηρεσιών και Ανάδειξη Έξυπνων Προορισμών

Δράσεις

- Δημιουργία σύγχρονης και εύχρηστης ολοκληρωμένης ψηφιακής πύλης και διαδραστικού χάρτη City Break σε πολλαπλές γλώσσες βελτιστοποιημένης για πολλαπλούς τύπους συσκευών η οποία θα αποτελεί μέρος της ενιαίας διαδικτυακής τουριστικής πύλης για τον προορισμό.
- Δημιουργία εξειδικευμένης ιστοσελίδας για τον συνεδριακό τουρισμό στην ΠΕ Αχαΐας και διασύνδεσή της με την διαδικτυακή τουριστική πύλη του προορισμού.
- Δημιουργία σύγχρονης και εύχρηστης ολοκληρωμένης ψηφιακής πύλης Αγροτουρισμού σε πολλαπλές γλώσσες βελτιστοποιημένων για πολλαπλούς τύπους συσκευών - που θα αποτελούν τμήμα της ενιαίας διαδικτυακής τουριστικής πύλης για τον προορισμό.
- Δημιουργία σύγχρονης και εύχρηστης ολοκληρωμένης ψηφιακής πύλης Αθλητικού Τουρισμού σε πολλαπλές γλώσσες βελτιστοποιημένης για πολλαπλούς τύπους συσκευών - η οποία θα αποτελεί μέρος της ενιαίας διαδικτυακής τουριστικής πύλης για τον προορισμό- με σκοπό την πληροφόρηση σχετικά με επιλεγμένα events και δραστηριότητες Αθλητικού Τουρισμού και την διευκόλυνση των κρατήσεων.
- Δημιουργία σύγχρονης και εύχρηστης ολοκληρωμένης ψηφιακής πύλης δραστηριοτήτων Sun & Beach σε πολλαπλές γλώσσες, για πολλαπλούς τύπους συσκευών, η οποία θα αποτελεί μέρος της ενιαίας διαδικτυακής τουριστικής πύλης για τον προορισμό με σκοπό την πληροφόρηση σχετικά με διαθέσιμες παραλίες, παρεχόμενες δραστηριότητες, διαθέσιμες διαδρομές πρόσβασης κλπ.
- Δημιουργία σύγχρονης και εύχρηστης ολοκληρωμένης ψηφιακής πύλης Ναυτικού Τουρισμού σε πολλαπλές γλώσσες βελτιστοποιημένης για πολλαπλούς τύπους συσκευών- η οποία θα αποτελεί μέρος της ενιαίας διαδικτυακής τουριστικής πύλης για τον προορισμό- με σκοπό την πληροφόρηση σχετικά με υπηρεσίες που προσφέρει κάθε τουριστικός λιμένας και μεταφορά live πληροφοριών πχ. κλιματολογικές συνθήκες, παροχές δικτύων, κ.λπ. και την δυνατότητα διαδικτυακής κράτησης.
- Δημιουργία θεματικών περιοχών ψηφιακής προβολής που θα αφορούν την παράδοση και ιστορική εξέλιξη του προορισμού σε διάφορα πεδία / τουριστικά προϊόντα (πολιτιστικά /θρησκευτικά, αγροδιατροφή, λαογραφία, οικοτουρισμός) σε σημεία τουριστικού ενδιαφέροντος / υψηλής επισκεψιμότητας.
- Ανάπτυξη / επέκταση παρεχόμενων ψηφιακών υπηρεσιών δημόσιων αρχών και οργανισμών προς τους πολίτες και τους επισκέπτες.
- Εφαρμογή καινοτόμων τεχνολογικών λύσεων που σχετίζονται με την ανάπτυξη έξυπνων προορισμών, όπως ενδεικτικά αναφέρονται: **1.**Βελτίωση των υποδομών του οδικού δικτύου (π.χ. νέοι φωτεινοί σηματοδότες χαμηλής τάσης Led, σύγχρονο ηλεκτροφωτισμό με φωτιστικά σώματα LED, νέες πινακίδες πληροφόρησης των οδηγών τεχνολογίας Full Matrix, ευδιάκριτες διαγραμμίσεις, καλύτερη ποιότητα ασφαλτοτάπητα, έξυπνα φανάρια, έξυπνες διαβάσεις) καθώς και άλλων βασικών υποδομών πόρων (ύδρευσης), περιβάλλοντος (στερεά και υγρά λύματα), ενέργειας και επιδράσεων κλιματικής αλλαγής μέσω έξυπνων εφαρμογών **2.**Προώθηση ευρυζωνικότητας 5G και παροχή δωρεάν Wi-Fi σε σημεία με αυξημένο τουριστικό ενδιαφέρον με στόχο την βελτίωση της τουριστικής εμπειρίας (ιδιαίτερα σε πολιτιστικούς χώρους) -Application για κινητά και tablets, που θα λειτουργεί ως Guide Map, με όλες τις απαραίτητες πληροφορίες για τον επισκέπτη.
- Δημιουργία πολυχώρου ψηφιακής αναπαράστασης ιστορικών και άλλων πόρων ύλης πολιτιστικής κληρονομιάς και χρήση τεχνολογιών ψηφιακής αφήγησης και περιήγησης, εικονικής πραγματικότητας και επαυξημένης πραγματικότητας και σύμμιξη φυσικού και ψηφιακού περιεχομένου για την ενίσχυση της εμπειρίας και των δραστηριοτήτων των επισκεπτών (π.χ. εικονικά εκθέματα, διαδραστικές ψηφιακές οθόνες, ενσωμάτωση βίντεο και ήχου, τρισδιάστατες απεικονίσεις, απεικονίσεις εικονικής πραγματικότητας και επαυξημένης πραγματικότητας) με σκοπό την παροχή διαδραστικών και υψηλού επιπέδου εμπειριών που επιτρέπουν την βαθύτερη κατανόηση και την ερμηνευτική / βιωματική προσέγγιση του πολιτισμού/Επέκταση ψηφιακού πολιτιστικού περιεχομένου και διάδρασης σε μουσεία και πολιτιστικούς χώρους.

2) ΓΣΚ Αυξημένων Επιτακτικών Αναγκών

ΓΣΚ Τίτλος

18

Αξιοποίηση ψηφιακών εργαλείων και υπηρεσιών και Ανάδειξη Έξυπνων Προορισμών (συνέχεια)

Δράσεις

- Δημιουργία σύγχρονης και εύχρηστης ολοκληρωμένης ψηφιακής πύλης Οικοτουρισμού σε πολλαπλές γλώσσες βελτιστοποιημένης για πολλαπλούς τύπους συσκευών -η οποία θα αποτελεί μέρος της ενιαίας διαδικτυακής τουριστικής πύλης για τον προορισμό- με σκοπό την πληροφόρηση για σχετικούς προορισμούς και δραστηριότητες, την κράτηση θέσεων κ.α.
- Στήριξη τοπικού αγροδιατροφικού τομέα και της παραγωγής προϊόντων με σήμανση ποιότητας, προβολή ονομασίας προέλευσης και την διασύνδεση με τον Οικοτουρισμό.
- Εφαρμογή καινοτόμων τεχνολογικών λύσεων που σχετίζονται με την ανάπτυξη έξυπνων προορισμών, όπως ενδεικτικά αναφέρονται: 1.Βελτίωση των υποδομών του οδικού δικτύου (π.χ. νέοι φωτεινοί σηματοδότες χαμηλής τάσης Led, σύγχρονο ηλεκτροφωτισμό με φωτιστικά σώματα LED, νέες πινακίδες πληροφόρησης των οδηγών τεχνολογίας Full Matrix, ευδιάκριτες διαγραμμίσεις, καλύτερη ποιότητα ασφαλοτάπητα, έξυπνα φανάρια, έξυπνες διαβάσεις) καθώς και άλλων βασικών υποδομών πόρων (ύδρευσης), περιβάλλοντος (στερεά και υγρά λύματα), ενέργειας και επιδράσεων κλιματικής αλλαγής μέσω έξυπνων εφαρμογών. 2.Πρώθηση ευρυζωνικότητας 5G και παροχή δωρεάν Wi-Fi σε σημεία με αυξημένο τουριστικό ενδιαφέρον με στόχο την βελτίωση της τουριστικής εμπειρίας (ιδιαίτερα σε πολιτιστικούς χώρους). 3.Έξυπνα συστήματα διαχείρισης κυκλοφορίας και πληροφορίας του τελικού χρήστη στην Πάτρα. 4.Application για κινητά και tablets, που θα λειτουργεί ως Guide Map, με όλες τις απαραίτητες πληροφορίες για τον επισκέπτη.
- Δράσεις για την ψηφιακή προώθηση του προορισμού: Δημιουργία ενιαίας διαδικτυακής τουριστικής πύλης για τον προορισμό «Δυτική Ελλάδα» και διασύνδεσή της με την τουριστική πύλη που θα δημιουργηθεί για τον υπο-προορισμό «Ολυμπία» με σκοπό τη γρήγορη και εύκολη ολοκληρωμένη παροχή και αναζήτηση πληροφόρησης στον επισκέπτη για όλες τις προσφερόμενες εμπειρίες, δραστηριότητες, παροχές και τις υπάρχουσες επιχειρήσεις και εμφάνιση των αποτελεσμάτων σε μορφή λίστας και διαδραστικού χάρτη. Digital info points στις πύλες εισόδου του προορισμού (αεροδρόμιο, λιμένας, σιδηρόδρομος, ΚΤΕΛ και σε κεντρικά σημεία τουριστικού ενδιαφέροντος των πόλεων με αναλυτικές πληροφορίες για το προσφερόμενο τουριστικό προϊόν, καθώς και χρήσιμες πληροφορίες για δημόσιες υπηρεσίες, εύρεσης ξενοδοχείων/καταλυμάτων, ενοικιαζόμενων οχημάτων, λοιπών τουριστικών επιχειρήσεων και ωράρια λειτουργίας καταστημάτων κ.α.
- Δημιουργία σύγχρονης και εύχρηστης ολοκληρωμένης ψηφιακής πύλης Πολιτιστικού & Θρησκευτικού Τουρισμού σε πολλαπλές γλώσσες βελτιστοποιημένης για πολλαπλούς τύπους συσκευών- η οποία θα αποτελεί μέρος της ενιαίας διαδικτυακής τουριστικής πύλης για τον προορισμό.
- Δυνατότητα προμήθειας ηλεκτρονικού εισιτηρίου μέσω σύγχρονης και χρηστικής πλατφόρμας και μέσω φορητών συσκευών - σημειώνεται ότι η εφαρμογή «etickets.tar.gr» παραμένει με τον αρχικό σχεδιασμό και καλύπτει περιορισμένους αρχαιολογικούς χώρους.
- Επέκταση ψηφιακού πολιτιστικού περιεχομένου και διάδρασης σε μουσεία και πολιτιστικούς χώρους.
- Δημιουργία ενιαίας διαδικτυακής τουριστικής πύλης για τον προορισμό «Ολυμπία» με σκοπό τη γρήγορη και εύκολη ολοκληρωμένη παροχή και αναζήτηση πληροφόρησης στον επισκέπτη για όλες τις προσφερόμενες εμπειρίες, δραστηριότητες, παροχές και τις υπάρχουσες επιχειρήσεις και εμφάνιση των αποτελεσμάτων σε μορφή λίστας και διαδραστικού χάρτη.

3) ΓΣΚ Τοπικής Διάστασης

ΓΣΚ Τίτλος

8

Αναβάθμιση βασικών υποδομών και υποδομών προσβασιμότητας θεματικών μορφών τουρισμού

Δράσεις

- Συντήρηση υφιστάμενων των πεζοπορικών, ποδηλατικών και ορειβατικών διαδρομών του προορισμού και βελτίωση της σήμανσης των μονοπατιών σε εκείνα τα οποία παρουσιάζουν ελλείψεις και Βελτίωση υποδομών προσβασιμότητας ΑμεΑ και ατόμων με προβλήματα κινητικότητας για να έχουν πρόσβαση σε υπαίθριες δραστηριότητες.
- Αναβάθμιση και εκσυγχρονισμός του χιονοδρομικού κέντρου Καλαβρύτων με Π/Υ 20 εκατ ευρώ. Το έργο περιλαμβάνει μεταξύ άλλων, βελτιώσεις στους αναβατήρες και τα βοηθητικά τους συστήματα, αντικατάσταση και αναβάθμιση χιονοσπρωτήρων, επέκταση κτιριακού εξοπλισμού, παρεμβάσεις ανασχεδιασμού στις πίστες, ηλεκτρονικό σύστημα έκδοσης εισιτηρίων, σύστημα βιολογικού καθαρισμού.
- Αναβάθμιση/ επισκευή αθλητικών εγκαταστάσεων: **1.**Αναβάθμιση γηπέδου Παναιτωλικού, δημιουργία ιδανικών συνθηκών ασφαλείας και προσέλευσης θεατών, εξασφάλιση πρόσβασης στα ΑΜΕΑ με Π/Υ 1.537.000 € **2.**Αναβάθμιση γηπέδου Ναυπάκτου με Π/Υ 441.000 € **3.**Κατασκευή, επισκευή και συντήρηση αθλητικών εγκαταστάσεων(γήπεδα Μύτικα και Κανδήλας με Π/Υ 370.000 €) **4.**Κατασκευή αθλητικών εγκαταστάσεων Δήμου Αρχαίας Ολυμπίας και έργα συντήρησης στίβου του Δημοτικού Σταδίου Ζαχάρως 5.
- Ενεργειακή αναβάθμιση αθλητικών εγκαταστάσεων: **1.**Ενεργειακή αναβάθμιση του Κλειστού Γυμναστηρίου του Πανεπιστημίου Πατρών με Π/Υ 843.650,99 ευρώ **2.**Ενεργειακή αναβάθμιση του Κλειστού Κολυμβητηρίου «Αντ. Πεπανός» με Π/Υ 2.213.594,00 ευρώ **3.**Παρεμβάσεις Ενεργειακής Αναβάθμισης του Εθνικού Σταδίου Ναυπάκτου «Παπαχαράλαμπειο» με Π/Υ 565.832,00 ευρώ.
- Ενίσχυση της οδικής συνδεσιμότητας των σημείων S&B του προορισμού με την ολοκλήρωση των έργων του Εθνικού Οδικού Δικτύου της Περιφέρειας.
- Δράσεις βελτιώσεις προσβασιμότητας και ποιοτικής αναβάθμισης στην παραλία: Βελτίωση προσβασιμότητας πεζών από το δημόσιο δρόμο στην είσοδο της περιοχής κολύμβησης και κατάλληλη σήμανση. Βελτίωση και ανάπτυξη κατάλληλων υποστηρικτικών δομών ιδιαίτερα σε παραλίες υψηλής επισκεψιμότητας (πχ υπηρεσίες ναυαγοσώστη, πρώτες βοήθειες, τουαλέτες, ντουζιέρες, σκίαστρα) και Δίκτυο διαδρομών πεζοπορίας στην παραλία, χωρίς εμπόδια, το οποίο περιλαμβάνει πεζοδρόμους / σταθερό και συνεχές μονοπάτι από ξύλο στην άμμο. Ανάπτυξη/ Βελτίωση υποδομών προσβασιμότητας, παροχών, χώρων στάθμευσης και δεσμευμένων χώρων για οχήματα για ΑμεΑ ή άτομα με κινητική αναπηρία και περιορισμένη κινητικότητα, ή άτομα με περιορισμένη όραση όσο το δυνατόν πιο κοντά στην είσοδο (πχ σύστημα seatrack αυτόνομης εισόδου και εξόδου από τη θάλασσα). Αξιοποίηση του συστήματος seatrac το οποίο είναι εγκατεστημένο σε κάποιες παραλίες του προορισμού, όπως για παράδειγμα στο πλαζ Αγίου Βασιλείου στην Πάτρα κ.α. ή με δυνατότητα εγκατάστασης όπως στην Κουρούτα, το Βαρθολομιό, κ.α. Τοποθέτηση απαραίτητων σημάνσεων κατά μήκος της ακτογραμμής για την ασφάλεια των λουόμενων.
- Δράσεις βελτίωσης προσβασιμότητας και συνδεσιμότητας: Βελτίωση της συνδεσιμότητας με τα αστικά κέντρα με αναβάθμιση του οδικού δικτύου και προσαρμογή του στις καιρικές συνθήκες, χωρίς να διαταραχθεί η χλωρίδα και η πανίδα της περιοχής. Αναβάθμιση/συντήρηση του δικτύου σηματοδοτημένων πεζοπορικών διαδρομών στην περιοχή των Καλαβρύτων και του κομματιού της ευρωπαϊκής διαδρομής E4 που διέρχεται την ΠΕ Αχαΐας και την ΠΕ Ηλείας, με καθαρισμό πυκνής και ελαφριάς βλάστησης των μονοπατιών, ευκρινή σήμανση, καθαρισμό των πεζοδρομικών διαδρομών για την ανάδειξη σημείων ενδιαφέροντος(αξιοθέατα κ.α.), τοποθέτηση ενημερωτικών πινακίδων- χαρτών κ.α. και Συντήρηση των περιπατητικών και ποδηλατικών διαδρομών του Εθνικού Πάρκου Υγροτόπων Κοτυχίου- Στροφυλιάς. Σαφής διαχωρισμός των πεζοπορικών και ποδηλατικών διαδρομών με αυτές που αφορούν λοιπές εναλλακτικές δραστηριότητες όπως π.χ. οι διαδρομές για μηχανές βουνού και τετρακίνητα αυτοκίνητα. Ευκρινής και πολύγλωσση οδική σήμανση στους οδικούς άξονες που οδηγούν στις περιοχές οικοτουριστικού ενδιαφέροντος. Αναβάθμιση των ορεινών καταφυγίων με προδιαγραφές ποιοτικών καταλυμάτων.

3) ΓΣΚ Τοπικής Διάστασης

ΓΣΚ Τίτλος

8

Αναβάθμιση βασικών υποδομών και υποδομών προσβασιμότητας θεματικών μορφών τουρισμού (συνέχεια)

Δράσεις

- Δημιουργία ειδικών μονοπατιών πεζοπορίας για την περιήγηση ΑμεΑ και Παρεμβάσεις στις υποδομές με στόχο να καμφθούν οι περιορισμοί πρόσβασης σε ΑμεΑ και ανθρώπους τρίτης ηλικίας και ειδικές υποδομές που θα επιτρέπουν τη συμμετοχή τους σε οικοτουριστικές δραστηριότητες για λόγους αναψυχής και για θεραπευτικούς σκοπούς. Αναβάθμιση διαδρομών-μονοπατιών με κοινή σήμανση επεξήγησης, ενημέρωσης και κατεύθυνσης. Οργανωμένες δομές και λειτουργίες ασφαλείας και πρώτων βοηθειών σε περιοχές οικοτουριστικού ενδιαφέροντος.
- Ενίσχυση των δράσεων των Κέντρων Περιβαλλοντικής Εκπαίδευσης που δραστηριοποιούνται στον προορισμό (ΚΠΕ Κλειτορίας- Ακράτας, ΚΠΕ Μεσολογγίου κ.α.).
- Κίνητρα προς τις επιχειρήσεις που δραστηριοποιούνται ώστε να συμμετέχουν ενεργά στην προστασία του περιβάλλοντος και στη βιώσιμη ανάπτυξη.
- Αξιοποίηση και αναβάθμιση των δομών υγείας του προορισμού (κτιριακή, αλλά κυρίως υλικοτεχνική και ιατροτεχνολογική αναβάθμιση, καθώς και των εργαστηρίων και υποδομών τους σε ΤΠΕ) και των υπηρεσιών τους, βελτίωση της λειτουργίας τους (ασφάλεια, καθαριότητα κτλ.) και κυρίως έμφαση στην ενίσχυση του ανθρώπινου δυναμικού τους, προκειμένου να ανταποκρίνονται στις ανάγκες του τοπικού πληθυσμού αλλά και τις αυξημένες ανάγκες της τουριστικής περιόδου, ιδιαίτερα κατά την περίοδο ανάκαμψης από την πανδημία COVID-19 και ενίσχυση του ΕΚΑΒ στον προορισμό «Δυτική Ελλάδα» με προσωπικό και μέσα μεταφοράς (οδηγοί, διασώστες, ασθενοφόρα και άλλα μέσα διακομιδών και ιδιαίτερα ταχείας ανταπόκρισης-μηχανές). Έργα ενεργειακής αναβάθμισης νοσοκομείων: **1.** Έργα ενεργειακής αναβάθμισης του Γενικού Νοσοκομείου Ανατολικής Αχαΐας (Αίγιο) **2.** Έργα ενεργειακής αναβάθμισης του Νοσοκομείου Αγρινίου **3.** Δημοπράτηση έργου ενεργειακής αναβάθμισης των υποδομών του Πανεπιστημιακού Νοσοκομείου Πάτρας **4.** Δημοπράτηση έργου ενεργειακής αναβάθμισης του Γενικού Νοσοκομείου Πύργου.
- Αντιπλημμυρικά έργα: **1.** Αντιπλημμυρικά έργα στη Λακκόπετρα Αχαΐας **2.** Έργα συντήρησης και αποκατάστασης σε τέσσερα εντοπισμένα σημεία στον ποταμό Νέδα, στο πλαίσιο υλοποίησης του έργου «Συντήρηση – αποκατάσταση υφιστάμενων αντιπλημμυρικών έργων αρμοδιότητας Περιφέρειας Δυτικής Ελλάδας» **3.** Αντιπλημμυρικά έργα σε 25 σημεία του ποταμού Αλφειού, στο πλαίσιο υλοποίησης του έργου «Εργασίες συντήρησης – αποκατάστασης αντιπλημμυρικών έργων ποταμού Αλφειού» για τη θωράκιση της περιοχής από πλημμυρικά φαινόμενα. Υλοποίηση των έργων για την βελτίωση των εγκαταστάσεων, την "αναδόμηση" της γέφυρας, τον εκσυγχρονισμό των υποδομών και την γενικότερη βελτιστοποίηση της περιοχής της λίμνης Καϊάφα.
- Δράσεις ενίσχυσης πολιτικής προστασίας: **1.** Ενίσχυση του Εθνικού Μηχανισμού Διαχείρισης Κρίσεων και Αντιμετώπισης Κινδύνων. **2.** Εκπόνηση Δασοπονικού σχεδίου - Αντιπυρικού σχεδίου – Χαρτογράφησης Δημοσίων και Μη Δημοσίων Δασών/Αντιπυρικών υποδομών **3.** Προκήρυξη για τη Δασοτεχνική Μελέτη Σχεδίου Αντιπυρικής προστασίας και προμήθεια-κατασκευή πυροφυλακείου στα Δημοτικά Διαμερίσματα Περιστερίου και Γερακίου Ηλείας.
- Έργα ύδρευσης και αποχέτευσης: **1.** Αντικατάσταση εσωτερικών δικτύων ύδρευσης δυτικής Αχαΐας **2.** Έργα βελτίωσης – αναβάθμισης υποδομών ύδρευσης Δήμου Ερυμάνθου **3.** Έργα αντικατάστασης δικτύου ύδρευσης της περιοχής Ζαρουχλιέικων **4.** Έργα εκσυγχρονισμού του δικτύου ύδρευσης στην ΠΕ Ηλείας. Τα έργα αφορούν τους Δήμους Πηνιού, Ανδραβίδας- Κυλλήνης, Πύργου, Αρχαίας Ολυμπίας και Ήλιδας. Έργα Δικτύου Αποχέτευσης Λυμάτων Οικισμών Αιγιαλείας.
- Δράσεις βελτίωσης προσβασιμότητας και ποιοτικής αναβάθμισης στην παραλία: **1.** Βελτίωση και ανάπτυξη κατάλληλων υποστηρικτικών δομών ιδιαίτερα σε παραλίες υψηλής επισκεψιμότητας (πχ υπηρεσίες ναυαγοσώστη, πρώτες βοήθειες, τουαλέτες, ντουζιέρες, σκίαστρα) και βελτίωση προσβασιμότητας πεζών από το δημόσιο δρόμο στην είσοδο της περιοχής κολύμβησης και κατάλληλη σήμανση. **2.** Δίκτυο διαδρομών πεζοπορίας στην παραλία, χωρίς εμπόδια, το οποίο περιλαμβάνει πεζοδρόμους / σταθερό και συνεχές μονοπάτι από ξύλο στην άμμο. Τοποθέτηση απαραίτητων σημάνσεων κατά μήκος της ακτογραμμής για την ασφάλεια των λουόμενων.

3) ΓΣΚ Τοπικής Διάστασης

ΓΣΚ Τίτλος

8

Αναβάθμιση βασικών υποδομών και υποδομών προσβασιμότητας θεματικών μορφών τουρισμού (συνέχεια)

Δράσεις

- Ανάπτυξη/ Βελτίωση υποδομών προσβασιμότητας και παροχών σε ΑΜΕΑ, άτομα με κινητική αναπηρία και περιορισμένη κινητικότητα, ή άτομα με περιορισμένη όραση (πχ σύστημα seatrac αυτόνομης εισόδου και εξόδου από τη θάλασσα). Το σύστημα seatrac έχει δυνατότητες εγκατάστασης σε αρκετές γνωστές παραλίες του προορισμού όπως στο Βαρθολομιό, την Κουρούτα, το Κατάκολο κ.α. Χώρος στάθμευσης και δεσμευμένοι χώροι για οχήματα για ΑμεΑ ή με περιορισμένη κινητικότητα, όσο το δυνατόν πιο κοντά στην είσοδο.
- Έργα βελτίωσης προσβασιμότητας και συνδεσιμότητας: Ενίσχυση της συνδεσιμότητας του προορισμού με τους πλησιέστερους αερολιμένες- τον Κρατικό Αερολιμένα Αράξου και τον Κρατικό Αερολιμένα Καλαμάτας- οι οποίοι χρήζουν αναβάθμισης και ενίσχυσης των διεθνών δρομολογίων τους, ειδικά εκτός των καλοκαιρινών μηνών.
- Ενίσχυση βασικών υποδομών: Έργα εκσυγχρονισμού του δικτύου ύδρευσης στην ΠΕ Ηλείας. Τα έργα αφορούν τους Δήμους Πηνειού, Ανδραβίδας- Κυλλήνης, Πύργου, Αρχαίας Ολυμπίας και Ήλιδας. Υλοποίηση των έργων για την βελτίωση των εγκαταστάσεων, την "αναδόμηση" της γέφυρας, τον εκσυγχρονισμό των υποδομών και την γενικότερη βελτιστοποίηση της περιοχής της λίμνης Καϊάφα. Κατασκευή εσωτερικού και εξωτερικού δικτύου αποχέτευσης Τ.Κ. Λαστέικων.
- Αναβάθμιση των δομών πρωτοβάθμιας υγείας του προορισμού (κτιριακή, αλλά κυρίως υλικοτεχνική και ιατροτεχνολογική αναβάθμιση, καθώς και των εργαστηρίων και υποδομών τους σε ΤΠΕ) και των υπηρεσιών τους, βελτίωση της λειτουργίας τους (ασφάλεια, καθαριότητα κτλ.) και κυρίως έμφαση στην ενίσχυση του ανθρώπινου δυναμικού τους, προκειμένου να ανταποκρίνονται στις ανάγκες του τοπικού πληθυσμού αλλά και τις αυξημένες ανάγκες της τουριστικής περιόδου, ιδιαίτερα κατά την περίοδο ανάκαμψης από την πανδημία COVID-19.

10

Βελτίωση βασικών πολιτιστικών υποδομών και προώθηση, προστασία και ανάδειξη πολιτιστικού, φυσικού, ιστορικού, θρησκευτικού και κτιριακού αποθέματος

Δράσεις

- Αξιοποίηση/ανάδειξη κτιριακού αποθέματος: **1.**Αξιοποίηση του σημαντικού κτιριακού αποθέματος της Πάτρας και περαιτέρω ανάδειξή του. Η Πάτρα διαθέτει εξαιρετικά διατηρητέα κτίρια, όπως το Δημοτικό Θέατρο Απόλλων, κατασκευασμένο το 1872 χαρακτηριστικό δείγμα νεοκλασικής αρχιτεκτονικής του 19ου αιώνα, το Χαμάρ στην Άνω Πόλη της Πάτρας κ.α. τα οποία χρήζουν προστασίας και ανάδειξης **2.**Αποκατάσταση, επανένταξη και αξιοποίηση κτιρίων ιστορικής, πολιτιστικής και αρχιτεκτονικής αξίας στο κέντρο της πόλης, όπως για παράδειγμα τα Δημοτικά Σφαγεία της Πάτρας, τα οποία θα μετατραπούν σε μεγάλο εκθεσιακό κέντρο τοπικών προϊόντων.
- Προστασία και συντήρηση μνημείων, μουσείων και αρχαιολογικών χώρων: **1.**Προστασία και συντήρηση των Μνημείων Παγκόσμιας Πολιτιστικής Κληρονομιάς της UNESCO στον νομό Ηλείας. Ο νομός περιλαμβάνει την Αρχαία Ολυμπία, ένα από τα σημαντικότερα ιερά της αρχαίας Ελλάδας και τόπο διεξαγωγής των Ολυμπιακών Αγώνων, αλλά και τον Ναό του Επικούρειου Απόλλωνα στις Βάσσεις Φιγαλείας, έναν από τους σπουδαιότερους και επιβλητικότερους ναούς της αρχαιότητας **2.**Συντήρηση και προστασία των υποδομών των πολιτιστικών και θρησκευτικών πόρων του προορισμού, πχ των αρχαιολογικών χώρων, των μουσείων, των ναών και των κάστρων. Ενδεικτικά αναφέρουμε τις εργασίες συντήρησης, αποκατάστασης και ανάδειξης των Ρωμαϊκών Μνημείων της Ολυμπίας και του Κάστρου της Ναυπάκτου και εργασίες αποκατάστασης και αναβάθμισης του Μουσείου των Σύγχρονων Ολυμπιακών Αγώνων της Αρχαιότητας.

3) ΓΣΚ Τοπικής Διάστασης

ΓΣΚ Τίτλος

10

Βελτίωση βασικών πολιτιστικών υποδομών και προώθηση, προστασία και ανάδειξη πολιτιστικού, φυσικού, ιστορικού, θρησκευτικού και κτιριακού αποθέματος (συνέχεια)

Δράσεις

- Ανάδειξη του εξαιρετικά πλούσιου πολιτιστικού αποθέματος του προορισμού, ενοποιώντας τα σημεία ενδιαφέροντος και δημιουργώντας μια ξεχωριστή πολιτιστική ταυτότητα που θα βασίζεται και θα αναδεικνύει τα Μνημεία Παγκόσμιας Πολιτιστικής Κληρονομιάς της UNESCO, την Αρχαία Ολυμπία και τον Ναό του Επικούρειου Απόλλωνα.
- Δράσεις ενίσχυσης εμπειρίας των επισκεπτών: Βελτίωση και αναβάθμιση της υπάρχουσας σήμανσης των αρχαιολογικών χώρων, των πολιτιστικών διαδρομών και των τουριστικών αξιοθέατων για τη διευκόλυνση των επισκεπτών, ειδικότερα στα σημεία που βρίσκονται εκτός του οδικού δικτύου, καθώς και τοποθέτηση διακριτικών ταμπελών / δίγλωσσων πινακίδων σε κομβικά σημεία των οικισμών που θα καθοδηγούν τους επισκέπτες προς το λιμάνι, τα λεωφορεία, τους πολιτιστικούς χώρους κ.α. ώστε ο επισκέπτης να αισθάνεται ασφάλεια στον προορισμό. Εισαγωγή προγράμματος δωρεάν ξεναγήσεων στα ελληνικά. Ενίσχυση και αναβάθμιση της προσφερόμενης εμπειρίας στους αρχαιολογικούς χώρους και τα θεματικά/ λαογραφικά μουσεία.
- Δράσεις βελτίωσης, εκσυγχρονισμού των υποδομών πολιτιστικού/θρησκευτικού τουρισμού: Αναβάθμιση φωτισμού, χώρων υποδοχής και πρόσβασης των πολιτιστικών πόρων (π.χ. αρχαιολογικοί χώροι, διατηρητέα κτίρια, εκκλησίες, μουσεία) και διερεύνηση ωραρίου λειτουργίας των αρχαιολογικών χώρων και μουσείων τους μήνες εκτός περιόδου αιχμής. Εκσυγχρονισμός και βελτίωση εξοπλισμού μουσείων και πολιτιστικών κτιρίων.
- Δράσεις για την αξιοποίηση και συντήρηση παραδοσιακών οικισμών και κτιριακού αποθέματος: Συντήρηση και προβολή των διατηρητέων κτιρίων του προορισμού όπως το Αρχοντικό της Παλαιολογίνας στα Καλάβρυτα, οικοδόμημα του 15ου αι., το Δημοτικό Θέατρο Απόλλων της Πάτρας, χαρακτηριστικό δείγμα νεοκλασικής αρχιτεκτονικής του 19ου αι., η Δημοτική Αγορά Πύργου, η οποία κτίστηκε βάσει σχεδίων του Ερνστ Τσίλλερ και έχει παραχωρηθεί στο Υπουργείο Πολιτισμού, προκειμένου να γίνει Αρχαιολογικό Μουσείο κ.α. Αξιοποίηση και ανάδειξη των παραδοσιακών οικισμών του προορισμού, όπως οι Ταξιάρχες, οικισμού που κατοικείται από την αρχαιότητα και σήμερα αποτελείται εξ ολοκλήρου από πέτρινα σπίτια μοναδικής αρχιτεκτονικής αξίας, τα οποία χρήζουν συντήρησης. Προώθηση και ανάδειξη των παροδοσιακών οικισμών που παρουσιάζουν λαογραφικό, ιστορικό και γαστρονομικό ενδιαφέρον στον ορεινό όγκο της ΠΕ Ηλείας που γειτνιάζει με την Π.Ε. Αρκαδίας και μαζί παρουσιάζουν στοιχεία συνεκτικότητας και νοητής συνέχειας (π.χ. Ανδρίτσεινα) και τμήματος της πόλης της Πάτρας που είναι χαρακτηρισμένο ως παραδοσιακός οικισμός. Συντήρηση και προβολή των διατηρητέων κτιρίων του προορισμού με μοναδική αρχιτεκτονική και τουριστική αξιοποίησή τους. Ενδεικτικά αναφέρουμε τον Σιδηροδρομικό Σταθμό της Ζαχάρως, που κτίστηκε στις αρχές του 20ου αιώνα και λειτουργούσε ως το μοναδικό μέσο μετακίνησης επιβατών προς και από την Αθήνα.
- Συμμετοχή και υλοποίηση διακρατικών/ευρωπαϊκών προγραμμάτων για τη συνεργασία και την προώθηση του πολιτιστικού αποθέματος.
- Ανάδειξη των Μνημείων Πολιτιστικής Κληρονομιάς και Ολυμπισμού: Ανάδειξη του εξαιρετικά πλούσιου πολιτιστικού αποθέματος του προορισμού, ενοποιώντας τα σημεία ενδιαφέροντος και δημιουργώντας μια ξεχωριστή πολιτιστική ταυτότητα που θα βασίζεται και θα αναδεικνύει τα Μνημεία Παγκόσμιας Πολιτιστικής Κληρονομιάς της UNESCO, την Αρχαία Ολυμπία και τον Ναό του Επικούρειου Απόλλωνα. Ενσωμάτωση του μοναδικού αφηγηματικού περιεχομένου και του ιστορικού πλαισίου στο τουριστικό προϊόν της Αρχαίας Ολυμπίας, όπου κάθε 4 χρόνια τελούνταν οι Ολυμπιακοί Αγώνες στο πλαίσιο των Ολυμπίων, της πιο σημαντικής εορτής των Ελλήνων κατά την αρχαιότητα και γενέτειρα των Ολυμπιακών Αγώνων, της σημαντικότερης παγκόσμιας αθλητικής διοργάνωσης με διεθνή φήμη και ακτινοβολία.

3) ΓΣΚ Τοπικής Διάστασης

ΓΣΚ	Τίτλος
10	Βελτίωση βασικών πολιτιστικών υποδομών και προώθηση, προστασία και ανάδειξη πολιτιστικού, φυσικού, ιστορικού, θρησκευτικού και κτιριακού αποθέματος (συνέχεια)
Δράσεις	<ul style="list-style-type: none"> - Διασύνδεση και ανάδειξη των μουσείων της Αρχαίας Ολυμπίας. Το Αρχαιολογικό Μουσείο της Ολυμπίας, το Μουσείο Ιστορίας των Ολυμπιακών Αγώνων και το Μουσείο Σύγχρονων Ολυμπιακών Αγώνων, μουσεία τα οποία λειτουργούν συμπληρωματικά του αρχαιολογικού χώρου, δημιουργούν μία μοναδική εμπειρία στον επισκέπτη, ο οποίος ανακαλύπτει την υπερχλιετή ιστορία των Ολυμπιακών Αγώνων μέχρι τις μέρες μας. - Προστασία/συντήρηση και ανάδειξη πολιτιστικών πόρων: 1. Προστασία και συντήρηση των Μνημείων Παγκόσμιας Πολιτιστικής Κληρονομιάς της UNESCO στον νομό Ηλείας. Ο νομός περιλαμβάνει την Αρχαία Ολυμπία, ένα από τα σημαντικότερα ιερά της αρχαίας Ελλάδας και τόπο διεξαγωγής των Ολυμπιακών Αγώνων, αλλά και τον Ναό του Επικούρειου Απόλλωνα στις Βάσσεις Φιγαλείας, έναν από τους σπουδαιότερους και επιβλητικότερους ναούς της αρχαιότητας 2. Συντήρηση και προστασία των υποδομών των πολιτιστικών και θρησκευτικών πόρων του προορισμού, πχ των αρχαιολογικών χώρων, των μουσείων, των ναών και των κάστρων. Ενδεικτικά αναφέρουμε τις εργασίες συντήρησης, αποκατάστασης και ανάδειξης των Ρωμαϊκών Μνημείων της Ολυμπίας, εργασίες αποκατάστασης και αναβάθμισης του Μουσείου των Σύγχρονων Ολυμπιακών Αγώνων της Αρχαιότητας. - Δράσεις ενίσχυσης εμπειρίας των επισκεπτών: Διερεύνηση ωραρίου λειτουργίας των αρχαιολογικών χώρων και μουσείων τους μήνες εκτός περιόδου αιχμής και εκσυγχρονισμός και βελτίωση εξοπλισμού μουσείων και πολιτιστικών κτιρίων. Βελτίωση και αναβάθμιση της υπάρχουσας σήμανσης των αρχαιολογικών χώρων, των πολιτιστικών διαδρομών και των τουριστικών αξιοθέατων για τη διευκόλυνση των επισκεπτών, ειδικότερα στα σημεία που βρίσκονται εκτός του οδικού δικτύου, καθώς και τοποθέτηση διακριτικών ταμπελών / δίγλωσσων πινακίδων σε κομβικά σημεία των οικισμών που θα καθοδηγούν τους επισκέπτες προς το λιμάνι, τα λεωφορεία, τους πολιτιστικούς χώρους κ.α. ώστε ο επισκέπτης να αισθάνεται ασφάλεια στον προορισμό. Αναβάθμιση φωτισμού, χώρων υποδοχής και πρόσβασης των πολιτιστικών πόρων (π.χ. αρχαιολογικοί χώροι, διατηρητέα κτίρια, εκκλησίες, μουσεία). - Συμμετοχή και υλοποίηση διακρατικών/ευρωπαϊκών προγραμμάτων για τη συνεργασία και την προώθηση του πολιτιστικού αποθέματος
13	Προώθηση αρχών/πρακτικών βιώσιμης διαχείρισης των τουριστικών ροών, στήριξης της φέρουσας ικανότητας των προορισμών και βελτίωσης της ταξιδιωτικής εμπειρίας των επισκεπτών
Δράσεις	<ul style="list-style-type: none"> - Προγράμματα εξοικονόμησης ενέργειας με εγκατάσταση τεχνολογίας LED σε δημόσιο φωτισμό, έξυπνους μετρητές, προγράμματα εξοικονόμησης νερού κ.α. - Δημιουργία χρηματοδοτικού εργαλείου για τη χρηματοδότηση των πράσινων επενδύσεων (σε εθνικό επίπεδο). - Τήρηση περιβαλλοντικών όρων, περιορισμός υπέρμετρης δόμησης σε περιοχές που δεν έχουν πρόσθετη φέρουσα ικανότητα και επιτάχυνση διαδικασιών για την προώθηση του χωροταξικού και πολεοδομικού σχεδιασμού το οποίο λαμβάνει υπόψη την φέρουσα ικανότητα του προορισμού καθώς και των δασικών χαρτών. Ρύθμιση και έλεγχος των χρήσεων γης και προσδιορισμός των όρων δόμησης και λειτουργίας τουριστικών υποδομών. - Δράσεις για βελτίωση της ταξιδιωτικής εμπειρίας: Αναβάθμιση υποδομών πληροφόρησης, αναμονής και υγιεινής σε χώρους υποδοχής κοινού και σε συγκοινωνιακούς κόμβους (πέργκολες, παγκάκια, στέγαστρα, πράσινο κ.α.). Υποδομές πλήρους και απρόσκοπτης πρόσβασης για ΑμεΑ τόσο στον αστικό χώρο όσο και σε σημεία και υποδομές πολιτιστικού, οικοτουριστικού, αγροτουριστικού ενδιαφέροντος. Αξιοποίηση δυνατοτήτων περεταίρω ανάπτυξης της παράκτιας ζώνης με την αναβάθμιση των παραλιών του προορισμού (καθαρισμός παραλιών) και την ανάπτυξη οργανωμένων παραθαλάσσιων δραστηριοτήτων.

3) ΓΣΚ Τοπικής Διάστασης

ΓΣΚ	Τίτλος
13	Πρώθηση αρχών/πρακτικών βιώσιμης διαχείρισης των τουριστικών ροών, στήριξης της φέρουσας ικανότητας των προορισμών και βελτίωσης της ταξιδιωτικής εμπειρίας των επισκεπτών (συνέχεια)
Δράσεις	<ul style="list-style-type: none"> - Δημιουργία χρηματοδοτικού εργαλείου για τη χρηματοδότηση των πράσινων επενδύσεων (σε εθνικό επίπεδο). - Τήρηση περιβαλλοντικών όρων, περιορισμός υπέρμετρης δόμησης σε περιοχές που δεν έχουν πρόσθετη φέρουσα ικανότητα και Επιτάχυνση διαδικασιών για την προώθηση του χωροταξικού και πολεοδομικού σχεδιασμού το οποίο λαμβάνει υπόψη την φέρουσα ικανότητα του προορισμού καθώς και των δασικών χαρτών . Ρύθμιση και έλεγχος των χρήσεων γης και προσδιορισμός των όρων δόμησης και λειτουργίας τουριστικών υποδομών.
14	Πρώθηση εξοικονόμησης ενέργειας και βελτίωσης του Ενεργειακού Προφίλ στον τομέα του Τουρισμού
Δράσεις	<ul style="list-style-type: none"> - Δράσεις για τη βελτίωση του ενεργειακού προφίλ του προορισμού: Προώθηση ενεργειακής και αισθητικής αναβάθμισης δημόσιων κτιρίων και κατοικιών. Προώθηση της αξιοποίησης του πλούσιου δυναμικού ηλιακής, αιολικής και γεωθερμικής ενέργειας στον προορισμό και Ανάπτυξη έξυπνων δικτύων διανομής και συστημάτων αποθήκευσης της ενέργειας που παράγεται από ΑΠΕ.Δημιουργία και ανάπτυξη δικτύου έξυπνου αστικού φωτισμού, προσαρμοσμένου στη φυσιογνωμία και τα χαρακτηριστικά κάθε πόλης/οικισμού.Υπογειοποίηση των καλωδίων ηλεκτρισμού (ΔΕΗ) και τηλεπικοινωνιών (ΟΤΕ) και επένδυση σε οπτικές ίνες στους τουριστικούς πόλους του προορισμού. - Προώθηση δράσεων ενίσχυσης τουριστικών επιχειρήσεων για την βέλτιστη χρήση ενεργειακών, φυσικών και περιβαλλοντικών πόρων και την υιοθέτηση πρακτικών που υπηρετούν την κυκλική οικονομία και Προώθηση ενεργειακής και αισθητικής αναβάθμισης δημόσιων κτιρίων και κατοικιών.
15	Αναβάθμιση συστήματος εκπαίδευσης στον Τομέα του Τουρισμού
Δράσεις	<ul style="list-style-type: none"> - Συνεχής τουριστική εκπαίδευση και κατάρτιση τοπικών φορέων, επαγγελματιών και άλλων εμπλεκομένων στην κρουαζιέρα, με ιδιαίτερη έμφαση στις ανάγκες και στις διεθνείς τάσεις στο συγκεκριμένο τουριστικό προϊόν. - Εκσυγχρονισμός και αναβάθμιση των τουριστικών σπουδών και των προγραμμάτων τουριστικής εκπαίδευσης στην Ελλάδα σύμφωνα με τις νέες τάσεις στον τουρισμό και τις ανάγκες της αγοράς.

3) ΓΣΚ Τοπικής Διάστασης

ΓΣΚ Τίτλος

16 Ενίσχυση και αναβάθμιση επαγγελματικής κατάρτισης στον τομέα του Τουρισμού

Δράσεις

- Σύνδεση προγραμμάτων σπουδών εκπαίδευσης και κατάρτισης με τις ανάγκες της αγοράς.
- Σύνδεση προγραμμάτων σπουδών εκπαίδευσης και κατάρτισης με τις ανάγκες της αγοράς και ζέταση υφιστάμενων ρυθμίσεων για ξεναγούς και παροχή απαιτήσεων / προτύπων με στόχο την αύξηση της απασχόλησης τοπικά εκπαιδευμένων, και κατά περίπτωση, πιστοποιημένων, ξεναγών.

17 Ενίσχυση / υποστήριξη της επιχειρηματικότητας

Δράσεις

- Συμμετοχή σε εκθέσεις συνεδριακού τουρισμού στο εξωτερικό και εκπροσώπηση σε διεθνείς εκθέσεις με ξεχωριστό περίπτερο για τον DMO των Δυτικής Ελλάδας με στόχο την προώθηση του προορισμού και Υιοθέτηση πολιτικής κινήτρων από το Υπουργείο Τουρισμό προς τους PCOs.
- Δυνατότητα ενοικίασης εμβληματικών χώρων και αιθουσών για διοργάνωση εκδηλώσεων MICE, όπως γίνεται σε Μάλτα, Ισπανία, Ιταλία, Αίγυπτο (δυνατότητα ενοικίασης αμφιθεάτρων, αρχαιολογικών χώρων υπό αυστηρά πρωτόκολλα χρήσης).
- Δράσεις ενίσχυσης/επικαιροποίησης του θεσμικού πλαισίου: Ολοκληρωμένο θεσμικό πλαίσιο λειτουργίας αγροτουριστικών μονάδων που θα είναι σύμφωνο με τα ευρωπαϊκά πρότυπα και εξειδικευμένο / προσαρμοσμένο στις ιδιαιτερότητες της ελληνικής επιχειρηματικότητας, κουλτούρας και των δυνατοτήτων του φυσικού περιβάλλοντος, τμήμα μακροχρόνιας στρατηγικής και ανάπτυξης και Ευελιξία στο νομοθετικό πλαίσιο και τις άδειες σχετικά με τη δυνατότητα ανάπτυξης πολλών δραστηριοτήτων εντός της αγροτουριστικής μονάδας (υπηρεσίες καταλύματος, εστίασης, παρασκευής φαγητού από τους επισκέπτες, αγροτική παραγωγή και ήπιες υπαίθριες αθλητικές δραστηριότητες κ.α.). Ρυθμιστικό σχέδιο και διαδικασία πιστοποιήσεων για διασφάλιση της βιολογικής καλλιέργειας τη μεταποίηση και πώληση των βιολογικών προϊόντων.
- Προσέλκυση ιδιωτικών κεφαλαίων και δυνατότητες αξιοποίησης των λιμενικών τελών τα οποία θα συμβάλουν στην υλοποίηση έργων βελτίωσης και αναβάθμισης των λιμενικών υποδομών.
- Ενιαίο ρυθμιστικό πλαίσιο: Διαμόρφωση κοινού κανονιστικού πλαισίου λειτουργίας για κάθε τύπο και κατηγορία καταλύματος και Διαμόρφωση κοινού πλαισίου υγειονομικών πρωτοκόλλων.
- Διαμόρφωση κοινού κανονιστικού πλαισίου λειτουργίας για κάθε τύπο και κατηγορία καταλύματος και Διαμόρφωση κοινού πλαισίου υγειονομικών πρωτοκόλλων.
- Ανάπτυξη συνεργασιών με γειτονικούς προορισμούς ώστε να δημιουργεί ένα συνεκτικό προϊόν με κοινά χαρακτηριστικά και δημιουργία πολλών αυθεντικών εμπειριών (συνεκτική πολιτική και συνεργατικά σχήματα με την Περιφέρεια Πελοποννήσου και την Π.Ε. Αχαΐας), ιδίως όσον αφορά τον οικοτουρισμό και τον πολιτιστικό τουρισμό, - ενδεικτικά ως προς τον τελευταίο αναφέρουμε σημαντικό αριθμό κάστρων των σταυροφόρων που εντοπίζονται σε όλη τη γεωγραφική έκταση της Πελοποννήσου- αλλά και την Αττική). Ανάδειξη του ορεινού όγκου σε συνεργατικά σχήματα με το παράλιο μέτωπο του προορισμού.
- Αξιοποίηση χρηματοδοτικών εργαλείων και προγραμμάτων για την αναπαλαίωση, αναστήλωση πολιτιστικών και αρχαιολογικών μνημείων και την αναβάθμιση και εκσυγχρονισμό των μουσείων που λειτουργούν στον προορισμό

Βόρειο Αιγαίο | Παράρτημα Δράσεων (1)

1) Κρίσιμες ΓΣΚ

ΓΣΚ	Τίτλος
3	Βελτίωση / Αναβάθμιση / Ανάπτυξη οδικών υποδομών, του οδικού δικτύου, της οδικής ασφάλειας και της οδικής συνδεσιμότητας / προσβασιμότητας του προορισμού
Δράσεις	<ul style="list-style-type: none"> - Προώθηση των εργασιών υλοποίησης της οδικής διασύνδεσης της Καλλονής με το Σίγρι , της οδικής σύνδεσης Καλλονής - Πέτρας και βελτίωση της ασφαλτόστρωσης, φωτισμού, ορθής σήμανσης και τακτική συντήρηση του οδικού δικτύου (με ιδιαίτερη βαρύτητα στις επαρχιακές οδούς Λέσβου και Λήμνου). - Έργα βελτίωσης και αναβάθμισης του Οδικού δικτύου του προορισμού και συγκεκριμένα: 1.Υλοποίηση έργου παράκαμψης Πυθαγορείου – Χώρας Σάμου. 2.Ολοκλήρωση της οδικής σύνδεσης Σάμος- Καρλόβασι. 3.Υλοποίηση έργου Περιφερειακής Οδού Οικισμού Εύδηλου Ικαρίας. 4.Αντιμετώπιση βραχωδών κατολισθήσεων Ε.Ο. Δρακαίων Σάμου. 5.Ασφαλτόστρωση αγροτικού δικτύου Ικαρίας. 6.Παρακάμψεις μεγάλων οικισμών και κατασκευή περιφερειακών οδών και παρακάμψεων(πχ Πυθαγορείου Σάμου, Χώρα Σάμου, Καρλόβασι, Παλαιόκαστρο Σάμου, οικισμός Θανούς)
7	Προώθηση Αστικών Αναπλάσεων και Δημιουργία ενός ελκυστικού, βιώσιμου και αειφορικού αστικού περιβάλλοντος
Δράσεις	<ul style="list-style-type: none"> - Αναβάθμιση και αύξηση ελκυστικότητας των αστικών Κέντρων της Λέσβου, Λήμνου και Χίου μέσω χωρικών αναπλάσεων, επέκτασης πεζοδρόμων, ανακαίνισης εγκαταλειμμένων ιστορικών κτιρίων, ανάπλασης προσόψεων κτιρίων, ενίσχυσης της δημόσιας ασφάλειας, βελτίωσης δρόμων, πεζοδρομίων και της οδικής ασφάλειας και τοποθέτησης ραμπών όπου απαιτείται (εστιασμένες παρεμβάσεις σε πόλους τουριστικού ενδιαφέροντος) ώστε ο χαρακτήρας του παρεχόμενου τουριστικού προϊόντος της Περιφέρειας που έχει στοιχεία luxurious/high end αγοράς (κυρίως λόγω του Yachting το οποίο εμφανίζει σημαντικές δυνατότητες ανάπτυξης) να υποστηρίζεται από την εικόνα των προορισμών - Δράσεις για την βιωσιμότητα και αειφορία όσον αφορά τους υδατικούς πόρους και συγκεκριμένα: 1.Αναβάθμιση / βελτίωση των δικτύων ύδρευσης και αποχέτευσης, στα νησιά του προορισμού και σε περιοχές που εμφανίζουν πεπαλαιωμένο δίκτυο και προώθηση χρήσης έξυπνων εφαρμογών (έξυπνοι μετρητές) που συμβάλλουν στη βελτιστοποίηση διαδικασιών, στον έλεγχο διαρροών, στην εξοικονόμηση και την καλύτερη διαχείριση των υδατικών πόρων και στη βελτίωση της ποιότητας υδάτων. 2.Ανάπτυξη ενεργειακής συνείδησης και εξορθολογισμού στην κατανάλωση νερού στους κατοίκους του νησιού και στους επισκέπτες (όπως στην περίπτωση της Μυτιλήνης και της Λήμνου όπου εμφανίζονται σημαντικά προβλήματα όσον αφορά την ορθολογική διαχείριση των υδατινών πόρων). 3.Σχεδιασμός και υλοποίηση εκπαιδευτικών προγραμμάτων σε σχέση με τη διαφύλαξη υδάτων για τουριστικούς πράκτορες. 4.Αύξηση ευαισθητοποίησης των επισκεπτών για τον αντίκτυπο όσον αφορά την κατανάλωση νερού με στόχο την μείωση αυτής. - Αναβάθμιση και αύξηση ελκυστικότητας του αστικού κέντρου των νησιών μέσω χωρικών αναπλάσεων, επέκτασης πεζοδρόμων, ανακαίνισης εγκαταλειμμένων ιστορικών κτιρίων, ανάπλασης προσόψεων κτιρίων, ενίσχυσης της δημόσιας ασφάλειας, βελτίωσης δρόμων, πεζοδρομίων και της οδικής ασφάλειας και τοποθέτησης ραμπών όπου απαιτείται (εστιασμένες παρεμβάσεις σε πόλους τουριστικού ενδιαφέροντος). - Δράσεις ενίσχυσης βιωσιμότητας και αειφορίας του προορισμού και συγκεκριμένα: 1.Εγκατάσταση φωτοβολταϊκών συστημάτων για χρήση από το Δήμο Ικαρίας. 2.Εγκατάσταση σταθμών φόρτισης ηλεκτροκίνητων οχημάτων στο νησί της Ικαρίας. - Προώθηση σχεδίων αισθητικής και ενεργειακής αναβάθμισης, όπως: ενεργειακής και αισθητικής αναβάθμισης δημόσιων κτιρίων και κατοικιών, υπογειοποίησης των καλωδίων ηλεκτρισμού (ΔΕΗ) και τηλεπικοινωνιών (ΟΤΕ), και ει δυνατόν, επένδυση σε οπτικές ίνες στα νησιά.

1) Κρίσιμες ΓΣΚ

ΓΣΚ	Τίτλος
3	Βελτίωση / Αναβάθμιση / Ανάπτυξη οδικών υποδομών, του οδικού δικτύου, της οδικής ασφάλειας και της οδικής συνδεσιμότητας / προσβασιμότητας του προορισμού
Δράσεις	<ul style="list-style-type: none">- Δράσεις βελτίωσης της οδικής ασφάλειας, σήμανσης, καθαριότητας και των υποστηρικτικών υποδομών της Εγνατίας (αύξηση αριθμού των ΣΕΑ, χώροι προσωρινής στάθμευσης και ξεκούρασης, χώροι διημέρευσης / camper stops, πολύγλωσση σήμανση) καθώς και προσαρμογή στις καιρικές συνθήκες που επικρατούν στην περιοχή, με σεβασμό στο φυσικό περιβάλλον.- Βελτίωση και ανάπτυξη οδικού δικτύου: αναβάθμιση της οδικής σύνδεσης με το λιμάνι της Ηγουμενίτσας και νέων κάθετων αξόνων που τροφοδοτούν την Εγνατία Οδό (είτε έχουν ολοκληρωθεί είτε βρίσκονται σε εξέλιξη έργα οδοποιίας στους κάθετους άξονες αλλά απαιτείται επέκταση των εργασιών σε περισσότερους άξονες) και αυξάνουν την ενδοπεριφερειακή, διαπεριφερειακή και διαβαλκανική συνδεσιμότητά της περιοχής και των αστικών της κέντρων καθώς και του εσωτερικού οδικού δικτύου που διατρέχει τους ορεινούς όγκους και περιοχές τουριστικού ενδιαφέροντος όπως υποδομές γαστρονομικού ενδιαφέροντος, εκτάσεις καλλιέργειας, κτηνοτροφικές μονάδες, οινοποιεία κτλ.- Αναβάθμιση συνοριακών σταθμών με στόχο την προσέλκυση του ευρωπαϊκού οδικού τουρισμού
4	Βελτίωση / ανάπτυξη αερολιμενικών υποδομών και αεροπορικής συνδεσιμότητας / προσβασιμότητας του προορισμού
Δράσεις	<ul style="list-style-type: none">- Αναβάθμιση των δύο αερολιμένων της Περιφέρειας με έργα υποδομής που θα επιτρέπουν την αξιοποίηση τους από πτήσεις charters και ενίσχυση της συνδεσιμότητας με τα μεγάλα hubs της χώρας (Αθήνα και Θεσσαλονίκη).
7	Πρώθηση Αστικών Αναπλάσεων και Δημιουργία ενός ελκυστικού, βιώσιμου και αειφορικού αστικού περιβάλλοντος
Δράσεις	<ul style="list-style-type: none">- Δράσεις διατήρησης, προστασίας, προώθησης και ανάπτυξης της πολιτιστικής κληρονομιάς και των μνημείων εντός του αστικού ιστού.- Ορθολογική και βιώσιμη διαχείριση αστικών λυμάτων, στερεών και υγρών αποβλήτων βασισμένη στην κυκλική οικονομία.- Δράσεις ενεργειακής αναβάθμισης όπως: υδρονομική και ενεργειακή εξοικονόμηση σε δημόσια κτίρια, καθώς και παροχή κινήτρων για την ενεργειακή αναβάθμιση σε επιχειρήσεις και οικίες καθώς και αξιοποίηση εναλλακτικών μορφών ενέργειας με έμφαση στη δημιουργία φωτοβολταϊκών πάρκων σύμφωνα με τους εθνικούς στόχους και τα σχέδια απολιγνιτοποίησης .

3) Κρίσιμες ΓΣΚ

ΓΣΚ	Τίτλος
9	Αναβάθμιση και εμπλουτισμός τουριστικών προϊόντων και υπηρεσιών και ενίσχυση προώθησης και προβολής τους
Δράσεις	<ul style="list-style-type: none">- Ανάπτυξη Οργανισμού Διαχείρισης Προορισμού (DMO) και εφαρμογή ολοκληρωμένης και δυναμικής στρατηγικής επικοινωνίας εστιασμένη στις βασικές αγορές στόχους ανά προϊόν, με τη χρήση κατάλληλου συνδυασμού καναλιών προβολής & προώθησης και προωθητικού υλικού.- Δράσεις καλλιέργειας συνεργασιών και συνεργειών διαπεριφερειακού και διασυνοριακού επιπέδου, με τις περιφέρειες Μακεδονίας και Ηπείρου για την ανάπτυξη ενός ενιαίου χαρτοφυλακίου προϊόντων και τη δημιουργία δικτύων που θα καλύπτουν δραστηριότητες σε όλο το εύρος των περιφερειών (π.χ. σύνδεση λιμνών και ορεινών όγκων, συμπληρωματικές τουριστικές εμπειρίες στα προϊόντα Sun & Beach, City Break και MICE που προσφέρεται στην Κεντρική Μακεδονία).- Ανάπτυξη σύνθετου προγράμματος τουριστικής προβολής που δεν θα περιορίζεται στον φυσικό πλούτο της Περιφέρειας, αλλά ταυτόχρονα θα αναδεικνύει τα αστικά κέντρα καθώς θα μπορούσαν να αποτελέσουν προορισμούς - ενδεικτικά αναφέρεται η πόλη της Καστοριάς.
17	Ενίσχυση / υποστήριξη της επιχειρηματικότητας
Δράσεις	<ul style="list-style-type: none">- Ολοκληρωμένο θεσμικό πλαίσιο λειτουργίας αγροτουριστικών μονάδων που θα είναι σύμφωνο με τα ευρωπαϊκά πρότυπα και εξειδικευμένο / προσαρμοσμένο στις ιδιαιτερότητες της ελληνικής επιχειρηματικότητας, κουλτούρας και των δυνατοτήτων του φυσικού περιβάλλοντος, τμήμα μακροχρόνιας στρατηγικής και ανάπτυξης.- Ευελιξία στο νομοθετικό πλαίσιο και τις άδειες σχετικά με τη δυνατότητα ανάπτυξης πολλών δραστηριοτήτων εντός της αγροτουριστικής μονάδας (υπηρεσίες καταλύματος, εστίασης, παρασκευής φαγητού από τους επισκέπτες, αγροτική παραγωγή και ήπιες υπαίθριες αθλητικές δραστηριότητες κ.α.).- Δράσεις προώθησης κοινών κανονιστικών προτύπων, όπως: Διαμόρφωση κοινού κανονιστικού πλαισίου λειτουργίας για κάθε τύπο και κατηγορία καταλύματος, Διαμόρφωση κοινού πλαισίου υγειονομικών πρωτοκόλλων.

2) ΓΣΚ Αυξημένων Επιτακτικών Αναγκών

ΓΣΚ Τίτλος

10 Βελτίωση βασικών πολιτιστικών υποδομών και προώθηση, προστασία και ανάδειξη πολιτιστικού, φυσικού, ιστορικού, θρησκευτικού και κτιριακού αποθέματος

Δράσεις

- Στρατηγική προστασίας του φυσικού και πολιτιστικού αποθέματος από τις επιπτώσεις της κλιματικής αλλαγής και των ρύπων και ειδικότερα των επιβαρυσμένων περιοχών λόγω της λιγνιτικής παραγωγής ενέργειας λαο των περιοχών Natura 200 με στόχο τη διάσωση της σπάνιας πανίδας και χλωρίδας.
- Στρατηγική αειφόρας διαχείρισης του κλάδου των εξορύξεων σε πλήρη συμβατότητα με την ανάπτυξη της τουριστικής δραστηριότητας και των εναλλακτικών μορφών τουρισμού που μπορεί να προσφέρει η Περιφέρεια.
- Στρατηγικό πλάνο υδρονομικής εξοικονόμησης και διαχείρισης των υδάτινων πόρων στις περιοχές που προσδίδουν σημαντική προστιθέμενη αξία στην Περιφέρεια και δέχονται σοβαρές επιπτώσεις από την κλιματική αλλαγή και τη μόλυνση των υπόγειων υδάτων που τους τροφοδοτούν. Διαχείριση και αποτροπή της υποβάθμισης των υδάτων λόγω της διοχέτευσης ρύπων από τις βιομηχανικές ζώνες της περιοχής σε συνδυασμό με βιώσιμη διαχείριση των υπόγειων υδάτων που τροφοδοτούν τις λίμνες.
- Επέκταση του δικτύου των παραδοσιακών οικισμών με την προσθήκη επιπλέον περιοχών που βρίσκονται στους ορεινούς όγκους και στις παραλίμνιες εκτάσεις που παρουσιάζουν αξιολογικά χαρακτηριστικά.
- Αναβάθμιση φωτισμού, τουριστικής σήμανσης, χώρων υποδοχής και πρόσβασης σε χώρους πολιτισμού (π.χ. αρχαιολογικοί χώροι, διατηρητέα κτίρια, εκκλησίες, μουσεία) καθώς και διευρυμένο ωράριο σε πολιτιστικούς και αρχαιολογικούς χώρους που παρουσιάζουν υψηλή επισκεψιμότητα.
- Ανάπτυξη υποδομών και υλοποίηση απαραίτητων έργων για τη λειτουργία αρχαιολογικών χώρων και τη μετατροπή τους σε επισκέψιμους χώρους.
- Αναβάθμιση του Αρχαιολογικού Μουσείου Αιανής σε κεντρικό ερευνητικό κέντρο με επίκεντρο τη μακραίωνη ιστορία της περιοχής και τις προεκτάσεις στο σύνολο του ελλαδικού χώρου και των πολιτισμών που επηρέασαν την περιοχή.
- Περαιτέρω αξιοποίηση του βυζαντινού και μεταβυζαντινού πολιτιστικού αποθέματος, όπου τα αστικά κέντρα της Περιφέρειας γνώρισαν σημαντική οικονομική και κοινωνική άνθιση ως εμπορικά και διαμετακομιστικά κέντρα, με τη δημιουργία ειδικής πολιτιστικής διαδρομής που θα διέρχεται από τα κυριότερα σημεία ενδιαφέροντος των Περιφερειακών Ενοτήτων.

3) ΓΣΚ Αυξημένων Συμπληρωματικών Αναγκών

ΓΣΚ Τίτλος

8

Αναβάθμιση βασικών υποδομών και υποδομών πρόσβασιμότητας θεματικών μορφών τουρισμού

Δράσεις

- Βελτίωση υποδομών στα τρία χιονοδρομικά της Περιφέρειας με εστίαση στις συμπληρωματικές παροχές όπως σαλέ και εστιατόρια.
- Αναβάθμιση διαδρομών-μονοπατιών με κοινή σήμανση επεξήγησης, ενημέρωσης και κατεύθυνσης που θα συνοδεύεται από τις ανάλογες διεθνείς πιστοποιήσεις, καθώς και σαφής διαχωρισμός των πεζοπορικών και ποδηλατικών διαδρομών με αυτές που αφορούν λοιπές εναλλακτικές δραστηριότητες όπως π.χ. οι διαδρομές για μηχανές βουνού και τετρακίνητα αυτοκίνητα.
- Ανάπτυξη δικτύου θεματικών κέντρων ενημέρωσης, οικομουσείων και μουσείων φυσικής ιστορίας που θα εκτείνονται στις λίμνες και τους ορεινούς όγκους της περιφέρειας, θα αναπτύσσουν συνέργειες και θα βρίσκονται σε άρρηκτη συνεργασία με τα παρατηρητήρια άγριας ζωής και τα ορνιθοπαρατηρητήρια (Πρέσπες, Νυμφαίο, σύμπλεγμα λιμών Αμύνταιου κ.α.).
- Δημιουργία ειδικών μονοπατιών πεζοπορίας για την περιήγηση ΑμεΑ.
- Επέκταση των ευρωπαϊκών μονοπατιών μεγάλων διαδρομών E4 και E6.
- Παρεμβάσεις σε δημόσιους υπαίθριους χώρους, συνεδριακά και πολιτιστικά κέντρα, καθώς και χώρους πολιτιστικού και ιστορικού ενδιαφέροντος (μουσεία, αρχαιολογικοί χώροι κτλ.) για βελτίωση της πρόσβασιμότητας και αξιοποίηση από ΑμεΑ (κατάλληλοι φωτεινοί σηματοδότες, ράμπες κτλ.).

18

Αξιοποίηση ψηφιακών εργαλείων και υπηρεσιών και Ανάδειξη Έξυπνων Προορισμών

Δράσεις

- Δημιουργία σύγχρονης και εύχρηστης ολοκληρωμένης ψηφιακής πύλης Αγροτουρισμού σε πολλαπλές γλώσσες βελτιστοποιημένων για πολλαπλούς τύπους συσκευών - που θα αποτελούν τμήμα της ενιαίας διαδικτυακής τουριστικής πύλης για τον προορισμό- με σκοπό την πληροφόρηση σχετικά με τους φυσικούς πόρους, τις πεζοπορικές και ποδηλατικές διαδρομές, τις αποστάσεις, τα τοπόσημα και τα αξιοθέατα, τα παρατηρητήρια φύσης, τα καταφύγια κ.α., καθώς και τις υπάρχουσες εμπειρίες / επιχειρήσεις Αγροτουρισμού.
- Δημιουργία σύγχρονης και εύχρηστης ολοκληρωμένης ψηφιακής πύλης αθλητικού τουρισμού σε πολλαπλές γλώσσες βελτιστοποιημένης για πολλαπλούς τύπους συσκευών - η οποία θα αποτελεί μέρος της ενιαίας διαδικτυακής τουριστικής πύλης για τον προορισμό- με σκοπό την πληροφόρηση σχετικά με επιλεγμένα events και δραστηριότητες του αθλητικού τουρισμού και την διευκόλυνση των κρατήσεων εισιτηρίων.
- Δημιουργία σύγχρονης και εύχρηστης ολοκληρωμένης ψηφιακής πύλης Γαστρονομικού Τουρισμού σε πολλαπλές γλώσσες βελτιστοποιημένης για πολλαπλούς τύπους συσκευών - η οποία θα αποτελεί μέρος της ενιαίας διαδικτυακής τουριστικής πύλης για τον προορισμό- με σκοπό την πληροφόρηση σχετικά με επιλεγμένα events, δραστηριότητες Γαστρονομικού Τουρισμού, επιχειρήσεων σίτησης κ.α. και τη διευκόλυνση των κρατήσεων.
- Δημιουργία σύγχρονης και εύχρηστης ολοκληρωμένης ψηφιακής πύλης Οικοτουρισμού σε πολλαπλές γλώσσες -βελτιστοποιημένης για πολλαπλούς τύπους συσκευών, που θα αποτελεί τμήμα της ενιαίας διαδικτυακής τουριστικής πύλης για τον προορισμό- με σκοπό την πληροφόρηση σχετικά με τους φυσικούς πόρους, τις πεζοπορικές και ποδηλατικές διαδρομές, τις αποστάσεις, τα τοπόσημα και τα αξιοθέατα, τα παρατηρητήρια φύσης, τα καταφύγια κ.α., καθώς και τις υπάρχουσες εμπειρίες / επιχειρήσεις.

Δυτική Μακεδονία | Παράρτημα Δράσεων (5)

3) ΓΣΚ Αυξημένων Συμπληρωματικών Αναγκών

ΓΣΚ Τίτλος

18

Αξιοποίηση ψηφιακών εργαλείων και υπηρεσιών και Ανάδειξη Έξυπνων Προορισμών (συνέχεια)

Δράσεις

- Δημιουργία ενιαίας διαδικτυακής τουριστικής πύλης με σκοπό την γρήγορη και εύκολη ολοκληρωμένη παροχή και αναζήτηση πληροφόρησης στον επισκέπτη για όλες τις προσφερόμενες εμπειρίες, δραστηριότητες, παροχές και τις υπάρχουσες επιχειρήσεις με βάση συγκεκριμένα κριτήρια (π.χ. τύπος τουριστικού προϊόντος, εύρος τιμών) και εμφάνιση των αποτελεσμάτων σε μορφή λίστας και διαδραστικού χάρτη. Σαφής και κύρια ταξινόμηση των τουριστικών προϊόντων με βάση τις περιοχές ενδιαφέροντος και το κύριο τουριστικό προϊόν που διαθέτει (αστικά κέντρα, χωριά, ορεινοί όγκοι, λίμνες). Ανάπτυξη διαδραστικής πλατφόρμας με σχόλια επισκεπτών και καταγραφή εμπειριών.
- Δημιουργία σύγχρονης και εύχρηστης ολοκληρωμένης ψηφιακής πύλης Πολιτιστικού & Θρησκευτικού Τουρισμού σε πολλαπλές γλώσσες βελτιστοποιημένης για πολλαπλούς τύπους συσκευών -η οποία θα αποτελεί μέρος της ενιαίας διαδικτυακής τουριστικής πύλης για τον προορισμό.

4) ΓΣΚ Τοπικής Διάστασης

ΓΣΚ	Τίτλος
5	Βελτίωση / ανάπτυξη σιδηροδρομικών υποδομών και συνδεσιμότητας / προσβασιμότητας του προορισμού
Δράσεις	<ul style="list-style-type: none"> - Δράσεις αναβάθμισης και επέκτασης της σιδηροδρομικής συνδεσιμότητας με κυριότερες ενέργειες: Αναβάθμιση σιδηροδρομικής γραμμής, τμήματος του κύριου δικτύου ΔΕΔ-Μ, Θεσσαλονίκη – Φλώρινα, ενεργοποίηση και ανάπτυξη της σιδηροδρομικής σύνδεσης Αμύνταιου – Κοζάνης, ανάπτυξη διακρατικών συνδέσεων με τα σιδηροδρομικά δίκτυα των γειτονικών χωρών.
12	Πρώθηση αειφορίας, βιώσιμη ανάπτυξης και προστασίας του περιβάλλοντος στον τομέα του Τουρισμού
Δράσεις	<ul style="list-style-type: none"> - Ολοκληρωμένη ερευνητική διαδικασία για τις επιπτώσεις δραστηριοτήτων, όπως η επαγγελματική αλιεία και το κυνήγι στην πανίδα της περιοχής, με άξονα την αειφορία καθώς και των επιπτώσεων της κλιματικής αλλαγής στο φυσικό περιβάλλον (χιονόπτωση, διατήρηση του υδατικού βόθρου στους λιμένες κ.α.) και προσαρμογή του σχεδίου δράσης. - Μελέτη για την παράλληλη επίτευξη των περιβαλλοντικών και οικονομικών επιδιώξεων - ολοκληρωμένη στρατηγική και νομοθετικό πλαίσιο με σκοπό τη δημιουργία καταλυμάτων φιλικών προς το περιβάλλον και διαμορφωμένα με βάση τις αρχές της αειφορίας και της εξοικονόμησης ενέργειας και προώθηση οικοτουριστικού προϊόντος με οικονομικά ανταποδοτικά οφέλη στην προστασία του φυσικού περιβάλλοντος. - Συστήματα παρακολούθησης της βιωσιμότητας της τουριστικής ανάπτυξης σε προστατευόμενες περιοχές με την ανάπτυξη έξυπνων εφαρμογών και συστήματος δεικτών για τη διατήρηση της οικολογικής ισορροπίας.
13	Πρώθηση αρχών/πρακτικών βιώσιμης διαχείρισης των τουριστικών ροών, στήριξης της φέρουσας ικανότητας των προορισμών και βελτίωσης της ταξιδιωτικής εμπειρίας των επισκεπτών
Δράσεις	<ul style="list-style-type: none"> - Δράσεις ποιοτικής αναβάθμισης της διαμονής στον προορισμό: Αναβάθμιση υποδομών αναμονής και υγιεινής σε χώρους υποδοχής κοινού

Δυτική Μακεδονία | Παράρτημα Δράσεων (7)

4) ΓΣΚ Τοπικής Διάστασης

ΓΣΚ Τίτλος

15 Αναβάθμιση συστήματος εκπαίδευσης στον Τομέα του Τουρισμού

Δράσεις

- Εκπαιδευτικά προγράμματα και εκστρατείες ενημέρωσης των επισκεπτών για την ευαισθητοποίηση / κινητοποίηση της περιβαλλοντικής συνείδησης και την ενημέρωση για τα είδη της χλωρίδας και της πανίδας και τη διατήρηση της βιοποικιλότητας.
- Σύνδεση των Κέντρων Περιβαλλοντικής Πληροφόρησης με κεντρικά εκπαιδευτικά προγράμματα της πρωτοβάθμιας και δευτεροβάθμιας εκπαίδευσης για την καλλιέργεια οικοτουριστικής κουλτούρας και κουλτούρας υπαίθριων δραστηριοτήτων αναψυχής, στηρίζοντας την στροφή της τοπικής κοινωνίας στη μετα-λιγνιτική περίοδο.
- Σχεδιασμός και υλοποίηση στοχευμένων προγραμμάτων κατάρτισης σύμφωνα με τις ανάγκες της αγοράς και απόκτησης επαγγελματικής εμπειρίας στον τουριστικό τομέα καθώς και εξειδίκευσης στον τεχνολογικό τομέα που θα διενεργούνται εντός της Περιφέρειας ώστε να περιοριστεί η φυγή των νέων.

Ήπειρος | Παράρτημα Δράσεων (1)

1) Κρίσιμες ΓΣΚ

ΓΣΚ Τίτλος

1

Αναβάθμιση / ανάπτυξη νέων κόμβων πολυτροπικής μετακίνησης, μέσω και δικτύων MMM και ενίσχυση βιώσιμων μεταφορών και αστικής κινητικότητας

Δράσεις

- Προώθηση υλοποίησης των Σχεδίων Βιώσιμης Αστικής Κινητικότητας και σχετικών δράσεων μικροκινητικότητας στα αστικά κέντρα του προορισμού (π.χ. Δήμος Ηγουμενίτσας) και σχέδιο δράσης για την αύξηση της χρήσης ποδηλάτου για μετακίνηση στα νησιά στα αστικά κέντρα του προορισμού και τη χάραξη νέων ποδηλατοδρόμων. Μετατροπή δημοτικών στόλων οχημάτων των τουριστικών πόλων του προορισμού σε ηλεκτροκινούμενο / αντικατάσταση δημόσιων λεωφορείων με ηλεκτρικά οχήματα και ανάπτυξη συστημάτων παρακολούθησης και διαχείρισης του στόλου οχημάτων. Μελέτη και κατασκευή υπαίθριων χώρων στάθμευσης και βελτιστοποίηση του συστήματος ελεγχόμενης στάθμευσης στο κέντρο των πόλων τουριστικού ενδιαφέροντος, όπου δημιουργείται συμφόρηση, ειδικότερα σε περιόδους αιχμής.
- Δράσεις βελτίωσης προσβασιμότητας και δημόσιας συγκοινωνίας: Αναβάθμιση των σταθμών ΚΤΕΛ στις πρωτεύουσες των νομών της Περιφέρειας, με σκοπό τη βελτίωση της εικόνας του επισκέπτη και την βελτίωση της συνδεσιμότητας – απαιτείται ωστόσο αναβάθμιση και στους ενδιάμεσους σταθμούς. Βελτιστοποίηση της συχνότητας των δρομολογίων των δημόσιων λεωφορείων μεταξύ σημαντικών τοποθεσιών κατά την περίοδο αιχμής.
- Δράσεις για τη βελτίωση της αστικής κινητικότητας: Πύκνωση των δρομολογίων αστικών λεωφορείων, με κατάτμηση των διερχόμενων σημείων ώστε να βελτιωθεί ο χρόνος μεταφοράς, Βελτίωση της αστικής συγκοινωνίας με των υπεραστικών οικισμών που συνδέεται με το κέντρο της πόλης. Διαμόρφωση υπαίθριων χώρων στάθμευσης στο κέντρο της πόλης και ανάπτυξη συστήματος ελεγχόμενης στάθμευσης και ψηφιακή εφαρμογή ενημέρωσης της κυκλοφορίας. Βελτίωση των πεζοδρομίων με έργα καθαρισμού και διαπλάτυνσης καθώς και έργα για τη χρήση από ΑμεΕΑ όπως ράμπες και οδηγοί τυφλών. Επέκταση του δικτύου κόμβων ενοικίασης ποδηλάτων συμβατικών και ηλεκτρικών. Προμήθεια και χρήση ηλεκτρικών λεωφορείων ως μέσο αστικής συγκοινωνίας.
- Δράσεις βιώσιμης αστικής ανάπτυξης: Μετατροπή δημοτικού στόλου οχημάτων σε ηλεκτροκινούμενο για μείωση της περιβαλλοντικής επιβάρυνσης και εγκατάσταση σημείων φόρτισης ηλεκτροκίνητων οχημάτων και αντικατάσταση δημόσιων λεωφορείων με ηλεκτρικά οχήματα. Βελτίωση του υπάρχοντος δικτύου ποδηλατοδρόμων με γνώμονα την ασφάλεια των χρηστών (σήμανση, απομάκρυνση εμποδίων, κατάλληλη ασφαλοστρωση για ποδήλατα) με παράλληλη ανάπτυξη δικτύου ποδηλατοδρόμων περιμετρικά της παραλίμνιας περιοχής και δίκτυο που θα ενώνει την περιοχή της λίμνης με το κέντρο της πόλης. Πύκνωση του δικτύου εντός της πόλης.
- Δράσεις για τη βελτίωση της αστικής κινητικότητας: Αποκατάσταση Οδού Στ. Νιάρχου στα Ιωάννινα. Βελτίωση της συχνότητας των δρομολογίων των δημόσιων λεωφορείων μεταξύ σημαντικών τοποθεσιών κατά την περίοδο αιχμής.

Ήπειρος | Παράρτημα Δράσεων (2)

1) Κρίσιμες ΓΣΚ

ΓΣΚ	Τίτλος
4	Βελτίωση / ανάπτυξη αερολιμενικών υποδομών και αεροπορικής συνδεσιμότητας / προσβασιμότητας του προορισμού
Δράσεις	<ul style="list-style-type: none"> - Επαναξιολόγηση των υποδομών του αερολιμένα Ιωαννίνων «Βασιλεύς Πύρρος» με βάση τη δυναμική που παρουσιάζει το αεροδρόμιο σε αφίξεις και εν όψει της παραχώρησης της διαχείρισης και εκμετάλλευσης του αερολιμένα σε ιδιώτες (εκ των ελκυστικότερων, πλέον, μεταξύ των 23 περιφερειακών αερολιμένων προς αξιοποίησης). Επιπλέον, σε περίπτωση που επιβεβαιωθεί η δυναμική του προορισμού ως προς το τουριστικό ενδιαφέρον και συνεχιστεί η αυξητική τάση στην επιβατική κίνηση κρίνεται σκόπιμο να εξεταστεί ένα ολοκληρωμένο σχέδιο αναβάθμισης που να περιλαμβάνει χωροθέτηση εμπορικής δραστηριότητας. Αξιοποίηση των χαμηλών τελών προσγείωσης και στάθμευσης του αερολιμένα Ιωαννίνων σε σχέση με γειτονικούς αερολιμένες για την προσέλκυση αεροπορικών εταιρειών χαμηλού κόστους και τη βελτίωση της συνδεσιμότητας της περιοχής.
6	Ενίσχυση θαλάσσιας συνδεσιμότητας / προσβασιμότητας των προορισμών: αναβάθμιση/επέκταση λιμενικών υποδομών, βελτίωση ακτοποιοϊκής προσβασιμότητας & συνδεσιμότητας
Δράσεις	<ul style="list-style-type: none"> - Δημιουργία/ επέκταση λιμενικών υποδομών: Μελέτη βάσει της ζήτησης για τη δημιουργία νέων θέσεων ελλιμενισμού τουριστικών σκαφών αναψυχής στα υπάρχοντα λιμάνια (ανάγκη επικαιροποίησης του Ν.2160/1993 για τη χωροθέτηση θέσεων ελλιμενισμού με σχετικά χαμηλό κόστος) και την ορθολογική αξιοποίηση του δικτύου λιμένων και αγκυροβολίων, προκειμένου να αναβαθμιστεί ο Ναυτικός Τουρισμός στον προορισμό. Αξιοποίηση της ανεπτυγμένης μαρίνας Πρέβεζας και ορθολογικοποίηση του δικτύου λιμένων αναψυχής (αγκυροβόλια, μαρίνες) στην ευρύτερη περιοχή Ιονίου-Ηπειρωτικής Ακτής στη λογική «hub-and-spoke» με κύριους και δευτερεύοντες κόμβους του δικτύου, με συνεπακόλουθη κατηγοριοποίηση των απαραίτητων επενδύσεων σε υποδομές/ευέλικτες λύσεις. - Βελτίωση των συστημάτων ασφαλείας στη θάλασσα (ακτοφυλακή, διασώστες κ.α.). - Προώθηση της αξιοποίησης του Λιμένα Ηγουμενίτσας μέσω της ανάδειξης στρατηγικού επενδυτή, αναβάθμιση των λιμενικών υποδομών και της διαχείρισης και λειτουργίας των λιμενικών εγκαταστάσεων (κατασκευή νέου προβλήτα, ενεργειακή αναβάθμιση και βελτίωση ενεργειακής διαχείρισης του λιμένα, κατασκευή μαρίνας 342 θέσεων, δυνατότητα ανεφοδιασμού πλοίων με υγροποιημένο φυσικό αέριο, έργα διαμόρφωσης περιβάλλοντος χώρου, έργα οδοποιίας και οδικής συνδεσιμότητας του λιμένα, υδραυλικά έργα και κτιριακές εγκαταστάσεις, αναβάθμιση των αλιευτικών καταφυγίων σε Σύβοτα, Πλαταριά και Σαγιάδα). Ανάδειξη του λιμένα Ηγουμενίτσας όχι μόνο ως εμπορική πύλη αλλά και για άλλες δραστηριότητες (σκάφη αναψυχής, κρουαζιέρα, πετρέλωση κ.λ.π.). - Ίδρυση/βελτίωση λιμενικών υποδομών (μαρίνες, αγκυροβόλια) για τον ελλιμενισμό τουριστικών σκαφών στο παράκτιο μέτωπο της Ηπείρου (Σύβοτα, Πάργα, Λυγιά, Πρέβεζα)

Ήπειρος | Παράρτημα Δράσεων (3)

1) Κρίσιμες ΓΣΚ

ΓΣΚ Τίτλος

7

Πρώθηση Αστικών Αναπλάσεων και Δημιουργία ενός ελκυστικού, βιώσιμου και αειφορικού αστικού περιβάλλοντος

Δράσεις

- Αναβάθμιση και αύξηση ελκυστικότητας των τουριστικών πόλων του προορισμού μέσω χωρικών αναπλάσεων, επέκτασης πεζοδρόμων, ανακαίνισης εγκαταλειμμένων ιστορικών κτιρίων, ανάπλασης προσόψεων κτιρίων, ενίσχυσης της δημόσιας ασφάλειας, βελτίωσης δρόμων, πεζοδρομίων και της οδικής ασφάλειας και τοποθέτησης ραμπών όπου απαιτείται (εστιασμένες παρεμβάσεις σε πόλους τουριστικού ενδιαφέροντος) ώστε ο χαρακτήρας του παρεχόμενου τουριστικού προϊόντος που έχει κατά τόπους στοιχεία luxurious / high end αγοράς (κυρίως λόγω του Yachting αλλά και των premium καταλυμάτων κυρίως στα Σύβοτα) να υποστηρίζεται από την εικόνα του προορισμού. Αναβάθμιση περιβάλλοντος χώρου και υποστηρικτικών υποδομών συγκοινωνιακών κόμβων με σεβασμό στην τοπική αρχιτεκτονική και αναδεικνύοντας μία ενοποιημένη και αναβαθμισμένη εικόνα.
- Αναβάθμιση / βελτίωση των δικτύων ύδρευσης, ιδιαίτερα σε προορισμούς αυξημένης τουριστικής κίνησης που οι αντοχές του δικτύου δοκιμάζονται κατά την αιχμή της τουριστικής περιόδου (ενδεικτικά: Πάργα-Σύβοτα), και πρώθηση χρήσης έξυπνων εφαρμογών (έξυπνοι μετρητές) που συμβάλλουν στη βελτιστοποίηση διαδικασιών, στον έλεγχο διαρροών, στην εξοικονόμηση και την καλύτερη διαχείριση των υδατικών πόρων και στη βελτίωση της ποιότητας υδάτων. Βελτίωση βασικών υποδομών (αγωγών ύδρευσης και αποχέτευσης) σε οικισμούς Ηγουμενίτσας (Δημοτικής Ενότητας Μαργαριτίου) και Πρέβεζας (Βράχου, Λυγιάς, Ριζών).
- Δράσεις για τη διαχείριση απορριμμάτων/λυμάτων: **1.**Συλλογή και μεταφορά λυμάτων οικισμών Ηγουμενίτσας (κατασκευή αποχετευτικού δικτύου σε Σύβοτα, Πλαταριά, Πέρδικα, Αρίλλα) και κατασκευή δικτύου μεταφοράς λυμάτων, **2.**Κατασκευή της Εγκατάστασης Επεξεργασίας Λυμάτων (ΕΕΛ) δυναμικότητας ι.π. 21.000 για την ικανοποίηση των αναγκών κατά τη θερινή περίοδο στους οικισμούς Ηγουμενίτσας. **3.**Κατασκευή αντλιοστασίων λυμάτων και αποχετευτικών αγωγών (δίκτυα συλλογής, μεταφοράς και διάθεσης) στα όρια του Δήμου Πρέβεζας και των οικισμών της ευρύτερης περιοχής της Πρέβεζας. **4.**Βελτίωση στη συλλογή, διαλογή και διαχείριση απορριμμάτων με παράλληλη επέκταση του δικτύου Πράσινων Σημείων, πρώθηση της Διαλογής στην Πηγή, αναδιοργάνωση δικτύου κάδων απορριμμάτων και πρώθηση των κάδων οργανικών αποβλήτων, με στόχο την καταπολέμηση της αισθητικής όχλησης, την προστασία της δημόσιας υγείας, την πρώθηση της ανακύκλωσης και την εφαρμογή των αρχών της κυκλικής οικονομίας στα αστικά απορρίμματα.
- Δράσεις για έναν Βιώσιμο και αειφορικό προορισμό: Πρώθηση ενεργειακής και αισθητικής αναβάθμισης δημόσιων κτιρίων και κατοικιών. Δημιουργία και ανάπτυξη δικτύου έξυπνου αστικού φωτισμού, προσαρμοσμένου στη φυσιογνωμία του προορισμού. Ενίσχυση της οδικής ασφάλειας, της ασφάλειας των πεζών και των ευάλωτων χρηστών με παρεμβάσεις στο οδόστρωμα και τις διαβάσεις. Υπογειοποίηση των καλωδίων ηλεκτρισμού (ΔΕΗ) και τηλεπικοινωνιών (ΟΤΕ) και επένδυση σε οπτικές ίνες, ιδίως στους τουριστικούς πόλους του προορισμού (Πάργα, Σύβοτα).
- Δράσεις βελτίωσης/ανάπλασης της πόλης: Βελτίωση της οδικής ασφάλειας στους περιφερειακούς κόμβους της πόλης και αναβάθμιση της λειτουργικότητας του περιφερειακού οδικού άξονα της πόλης μέσω της επέκτασής του, και της σύνδεσης με κεντρικούς οδικούς άξονες της πόλης και Παρεμβάσεις για τη δημιουργία δρόμων ήπιας κυκλοφορίας και επέκταση των πεζοδρόμων στο κέντρο της πόλης καθώς και διαβάσεις.
- Ανάπλαση χώρων πρασίνου: Αξιοποίηση του στρατοπέδου Βελισσαρίου ώστε να αναμορφωθεί σε χώρο αστικού πρασίνου. Πολεοδομική μελέτη και περιορισμός της άναρχης δόμησης στις παραλίμνιες περιοχές της λίμνης. Αναβάθμιση του περιαστικού αισθητικού δάσους της πόλης και ενοποίηση χώρων πρασίνου και ελεύθερων χώρων με στόχο να η έκταση και χωροθέτηση να επιτρέπει την πολλαπλή χρήση και τις παράλληλες δραστηριότητες. Ανάπλαση πλατειών με στόχο τη δημιουργία δικτύων και συνδέσεων που θα διαμορφώνουν μία αστική περιπατική διαδρομή διερχόμενη από σημεία ενδιαφέροντος. Ταυτόχρονα, οι αναπλάσεις θα λαμβάνουν υπόψη τους τις καιρικές συνθήκες και την αστική χρηστικότητα με τη δημιουργία χώρων για παιδιά, παγκάκια κτλ

Ήπειρος | Παράρτημα Δράσεων (4)

1) Κρίσιμες ΓΣΚ

ΓΣΚ	Τίτλος
7	<p>Πρώθηση Αστικών Αναπλάσεων και Δημιουργία ενός ελκυστικού, βιώσιμου και αειφορικού αστικού περιβάλλοντος (συνέχεια)</p>
Δράσεις	<ul style="list-style-type: none"> - Δράσεις για τη διαχείριση απορριμμάτων/λυμάτων: 1.Βελτίωση στη συλλογή, διαλογή και διαχείριση απορριμμάτων με παράλληλη επέκταση του δικτύου Πράσινων Σημείων, πρώθηση της Διαλογής στην Πηγή, δημιουργία νέων Μονάδων Επεξεργασίας/Διαχείρισης Απορριμμάτων και Αστικών Στερεών Αποβλήτων και Μονάδων Επεξεργασίας Βιοαποβλήτων, επέκταση υποδομών μεταφόρτωσης, αναδιοργάνωση δικτύου κάδων απορριμμάτων και πρώθηση των κάδων οργανικών αποβλήτων, με στόχο την καταπολέμηση της αισθητικής όχλησης, την προστασία της δημόσιας υγείας, την προώθηση της ανακύκλωσης και την εφαρμογή των αρχών της κυκλικής οικονομίας στα αστικά απορρίμματα 2.Κατασκευή ολοκληρωμένων δικτύων συλλογής και μεταφοράς ακαθάρτων σε οικισμούς των Ιωαννίνων 3.Επέκταση της Εγκατάστασης Επεξεργασίας Λυμάτων Νεοχωρίου (3η γραμμή) στα Ιωάννινα. - Δράσεις για τη βιώσιμη διαχείριση των υδάτων: 1.Βιώσιμη διαχείριση του υδάτινου δυναμικού και των λεκανών απορροής με στόχο να περιοριστεί το πρόβλημα ύδρευσης που εντοπίζεται στην πόλη των Ιωαννίνων 2.Έργα εκσυγχρονισμού των δικτύων ύδρευσης στους οικισμούς ορεινούς οικισμούς του προορισμού ώστε να καλυφθούν οι ανάγκες με βιώσιμο και αειφορικό τρόπο. - Μελέτες και δράσεις για την προστασία του φυσικού και αστικού περιβάλλοντος από τις επιπτώσεις τις κλιματικής αλλαγής και των ακραίων φυσικών φαινομένων όπως έργα αντιπλημμυρικής προστασίας, πρόληψη κατολισθήσεων και δασικών πυρκαγιών. - Δράσεις για τη δημιουργία ενός βιώσιμου προορισμού: Ενεργειακή αναβάθμιση δημόσιων κτιρίων και επέκταση της χρήσης συστημάτων ΑΠΕ. Επέκταση των επενδύσεων στην παραγωγή ενέργειας από υδροηλεκτρικούς σταθμούς με μελέτες για τον περιορισμό των επιπτώσεων στο φυσικούς πόρους. Κινητροδότηση σε ιδιώτες / τοπικές τουριστικές επιχειρήσεις για την εφαρμογή δράσεων σχετικά με τη βέλτιστη χρήση ενεργειακών, φυσικών και περιβαλλοντικών πόρων και την υιοθέτηση πρακτικών που υπηρετούν την κυκλική οικονομία και τη βιώσιμη ανάπτυξη. Υπογειοποίηση των καλωδίων ηλεκτρισμού (ΔΕΗ) και τηλεπικοινωνιών (ΟΤΕ) και επένδυση σε οπτικές ίνες, στα Ιωάννινα και σε άλλους τουριστικούς πόλους του προορισμού. Αντικατάσταση των μέσων αστικής συγκοινωνίας με ηλεκτροκινούμενα λεωφορεία. Ενεργειακή αναβάθμιση, υδρονομική και ενεργειακή εξοικονόμηση σε δημόσια κτίριο καθώς και παροχή κινήτρων για την ενεργειακή αναβάθμιση σε επιχειρήσεις και οικίες. Εγκαταστάσεις για τη διέλευση του φυσικού αερίου στα Ιωάννινα.
10	<p>Βελτίωση βασικών πολιτιστικών υποδομών και πρώθηση, προστασία και ανάδειξη πολιτιστικού, φυσικού, ιστορικού, θρησκευτικού και κτιριακού αποθέματος</p>
Δράσεις	<ul style="list-style-type: none"> - Αποκατάσταση και αξιοποίηση κτιρίων ιστορικής και πολιτιστικής αξίας και ανάδειξη παραδοσιακών αρχιτεκτονικών τεχνικών και κτιρίων ιδιαίτερης αρχιτεκτονικής αξίας. - Αποκατάσταση, αναστήλωση, συντήρηση και προστασία των υποδομών των πολιτιστικών και θρησκευτικών πόρων του προορισμού, που αναδεικνύουν μία ενιαία πολιτιστική διαδρομή στον προορισμό. Ενδεικτικά αναφέρουμε: -το αρχαίο θέατρο Γιτάνων στο νομό Θεσπρωτίας, του οποίου η αναστήλωση πρέπει να ολοκληρωθεί, να προχωρήσουν οι ανασκαφές και η ανάδειξη της αρχαίας πολιτείας, να περιφραχθεί και να καθαριστεί ο χώρος, να υπάρχει μόνιμος φύλακας και γενικά να ολοκληρωθούν βασικές υποδομές και εργασίες αποκατάστασης και ανάδειξης του αρχαίου θεάτρου.

Ήπειρος | Παράρτημα Δράσεων (5)

1) Κρίσιμες ΓΣΚ

ΓΣΚ Τίτλος

10 Βελτίωση βασικών πολιτιστικών υποδομών και προώθηση, προστασία και ανάδειξη πολιτιστικού, φυσικού, ιστορικού, θρησκευτικού και κτιριακού αποθέματος (συνέχεια)

Δράσεις

- Προβολή και αξιοποίηση της πολιτιστικής διαδρομής του Διαζώματος για τη δημιουργία και την προώθηση μιας αυθεντικής βιωματικής εμπειρίας.
- Δράσεις βελτίωσης/εκσυγχρονισμού των υποδομών: Εκσυγχρονισμός και βελτίωση εξοπλισμού μουσείων και πολιτιστικών κτιρίων. Βελτίωση προσβασιμότητας και ενίσχυση συνδεσιμότητας μεταξύ των περιοχών πολιτιστικού ενδιαφέροντος και των μουσείων του προορισμού. Βελτίωση και αναβάθμιση της υπάρχουσας σήμανσης των αρχαιολογικών χώρων, των πολιτιστικών διαδρομών και των τουριστικών αξιοθέατων, για τη διευκόλυνση των επισκεπτών, ειδικότερα στα σημεία που βρίσκονται εκτός των κύριων οδικών αξόνων.
- Δράσεις προστασίας παραδοσιακών οικισμών και κτιριακού αποθέματος: Προστασία των παραδοσιακών οικισμών που βρίσκονται εντός του αστικού ιστού και Αποκατάσταση, επανένταξη και αξιοποίηση κτιρίων ιστορικής, πολιτιστικής και αρχιτεκτονικής αξίας στο κέντρο της πόλης.
- Δράσεις αναβάθμισης των υποδομών: Αναβάθμιση φωτισμού, τουριστικής σήμανσης, χώρων υποδοχής και πρόσβασης των πολιτιστικών πόρων (π.χ. αρχαιολογικοί χώροι, διατηρητέα κτίρια, εκκλησίες, μουσεία). Αισθητική αναβάθμιση, κατάλληλη επεξηγηματική σήμανση και φύλαξη από μη βιώσιμες πρακτικές στο Κάστρο των Ιωαννίνων. Αναβάθμιση των υποδομών και της λειτουργικότητας των λαογραφικών μουσείων που βρίσκονται στα ορεινά χωριά των Τζουμέρκων, του Μετσόβου και των Ζαχαροχωρίων (π.χ. Λαογραφικό Μουσείο Συρρακού). Αναβάθμιση των υποδομών και των χώρων φιλοξενίας στον αρχαιολογικό χώρο της Δωδώνης.
- Κατάθεση φακέλου για την ένταξη των Ζαγοροχωρίων στον κατάλογο μνημείων παγκόσμιας κληρονομιάς της Unesco.
- Δράσεις για την εξωστρέφεια στον πολιτισμό: Ανάπτυξη συνεργασιών με ερευνητικά ινστιτούτα πολιτιστικού και ιστορικού ενδιαφέροντος γειτονικών χωρών που μοιράζονται με την Περιφέρεια κοινά ιστορικά γεγονότα. Ενθάρρυνση συμμετοχής σε διεθνείς ενώσεις και δίκτυα μουσείων για την ενίσχυση της διεθνούς παρουσίας των μουσείων της πόλης και ενίσχυση των συνεργασιών με διεθνή μουσεία σχετικά με τον δανεισμό εκθεμάτων και τη συνδιοργάνωση εκθέσεων και πολιτιστικών εκδηλώσεων.
- Ενιαίος φορέας διαχείρισης, κοινό ιστορικό και πολιτιστικό αφήγημα που να αναδεικνύει την εξέλιξη του τόπου και της συνθήκης που τον διαμόρφωσαν, σήμανση & branding σχετικά με την προβολή και προώθηση των συνδεδεμένων αρχαιολογικών χώρων, μουσείων και επιχειρήσεων.
- Προβολή και αξιοποίηση της πολιτιστικής διαδρομής του Διαζώματος για τη δημιουργία και την προώθηση μιας αυθεντικής βιωματικής εμπειρίας.
- Δράσεις βελτίωσης και εκσυγχρονισμού των υποδομών πολιτιστικού/θρησκευτικού τουρισμού: Αξιοποίηση αρχιτεκτονικού αποθέματος για τη δημιουργία χώρων σύγχρονης πολιτιστικής παραγωγής και φιλοξενία εκδηλώσεων και πολιτιστικών χώρων (μουσεία, πινακοθήκες κτλ.). Ενίσχυση συνδεσιμότητας μεταξύ των περιοχών πολιτιστικού ενδιαφέροντος στον προορισμό και δικτύωση μουσείων. Επίσπευση και ολοκλήρωση της ανάδειξης του Οθωμανικού Λουτρού που βρίσκεται στο Κάστρο των Ιωαννίνων ώστε να μετατραπεί σε επισκέψιμο χώρο και να προάγει τη μετατροπή της περιοχής του Κάστρου σε πολιτιστικό κέντρο. Ολοκλήρωση και ανάδειξη του Πάρκου Πολιτισμού που σχεδιάζεται στο Κάστρο των Ιωαννίνων με στόχο την ανάδειξη των Οθωμανικών Μνημείων. Αποκατάσταση του Τζαμί Ασλάν Πασά όπου στεγάζεται το Δημοτικό Μουσείο, του Μεντρεσέ και της Οθωμανικής Βιβλιοθήκης.

Ήπειρος | Παράρτημα Δράσεων (6)

1) Κρίσιμες ΓΣΚ

ΓΣΚ	Τίτλος
11	Βελτίωση Προσβασιμότητας και επιπέδου Φιλικότητας του προορισμού σε ευάλωτες και μη ομάδες
Δράσεις	<ul style="list-style-type: none"> - Βελτίωση των συνθηκών πρόσβασης του αστικού περιβάλλοντος και των υποδομών μεταφορών (λιμάνια, συγκοινωνιακές πύλες) για άτομα με αναπηρία και μειωμένη κινητικότητα με ράμπες, διαδρομές με κατάλληλη πλακόστρωση για τυφλούς, συστήματα σήμανσης, πληροφόρησης και διέλευσης πεζών, απελευθέρωση πεζοδρομίων από κάθε είδους εμπόδια για ανεμπόδιστη αστική κινητικότητα κ.α.
12	Πρώθηση αειφορίας, βιώσιμη ανάπτυξης και προστασίας του περιβάλλοντος στον τομέα του Τουρισμού
Δράσεις	<ul style="list-style-type: none"> - Δράσεις σχετικές με τη φέρουσα ικανότητα, περιβαλλοντική προστασία όπως: το Σύστημα ποιοτικής και ποσοτικής παρακολούθησης των περιβαλλοντικών επιδόσεων του προορισμού αναφορικά με την ποιότητα των υδάτων, την επιβάρυνση του περιβάλλοντος, τη διαχείριση των απορριμμάτων κ.α., και ορθολογική διαχείριση των περιορισμένων περιβαλλοντικών πόρων, προκειμένου να αναβαθμιστεί η ποιότητα του τουριστικού προϊόντος και να μειωθούν οι αρνητικές επιπτώσεις στην τοπική κοινωνία. Καταγραφή της φέρουσας ικανότητας διάσημων ή/και δυσπρόσιτων παραλιών και οργάνωση χρονοθυρίδων επισκεψιμότητάς τους, καθώς και ψηφιακής ειδοποίησης διαθέσιμης χωρητικότητας, ώστε να μην συρρέει ταυτόχρονα μεγάλο πλήθος λουόμενων ή/και σκαφών που δημιουργεί φαινόμενα συνωστισμού υποβαθμίζοντας την εμπειρία των επισκεπτών και αυξάνοντας την πίεση / κορεσμό στις υποδομές και τους φυσικούς πόρους της παραλίας. Ολοκληρωμένο σχέδιο τουριστικής ανάπτυξης για την προστασία τόσο του δομημένου περιβάλλοντος, όσο και του αγροτικού τοπίου, αλλά και τη βέλτιστη διαχείριση κρίσιμων πόρων, όπως το νερό. Ανάπτυξη και πιλοτική εγκατάσταση και λειτουργία ολοκληρωμένου συστήματος συλλογής απορριμμάτων σε παράκτιες ζώνες με συνδυασμό «έξυπνων» κάδων για συλλογή σε ξενοδοχειακές ζώνες και παραλίες, πλωτού φράγματος για τη συλλογή απορριμμάτων από τη θαλάσσια επιφάνεια και συλλογή απορριμμάτων από τον πυθμένα με την αξιοποίηση αυτοδυτών και Οργάνωση προγραμμάτων καθαρισμού των παραλιών από το Δήμο και εθελοντικές ομάδες, με στόχο την ευαισθητοποίηση της τοπικής κοινωνίας αλλά και των επισκεπτών σε θέματα προστασίας του περιβάλλοντος. Μελέτη και έρευνα των υποθαλάσσιων σημείων ενδιαφέροντος και της εξέλιξης στα επίπεδα αλλοίωσης του υδάτινου περιβάλλοντος (κοραλλιογενείς ύφαλοι, ποικιλία και είδη ψαριών και ειδική αναφορά σε προστατευόμενα είδη όπως τα δελφίνια και οι φώκιες κ.α.). Έλεγχος ή και περιορισμός ελεύθερου camping, με στόχο την καθαριότητα του παράκτιου περιβάλλοντος και Χωροθέτηση ομπρελών με βάση τις νομοθετικές ρυθμίσεις -αφήνοντας ελεύθερο χώρο για όσους δεν επιθυμούν να πληρώσουν- για την αποφυγή συνωστισμού που υποβαθμίζει την εμπειρία των επισκεπτών. - Δράσεις για την προώθηση της βιωσιμότητας: Προώθηση χρήσης φιλικών προς το θαλάσσιο περιβάλλον ναυδέτων, προκειμένου να δημιουργηθούν ασφαλή, τόσο για τα σκάφη, όσο και για τον πυθμένα, σημεία πρόσδεσης, καθώς η αγκυροβολία ενέχει υψηλό κίνδυνο πρόκλησης βλάβης στην ευαίσθητη ποσειδωνία του πυθμένα. Οργάνωση του θαλάσσιου χώρου της παράκτιας ζώνης της Ηπείρου και του Ιονίου Πελάγους σε Ζώνες Ναυσιπλοΐας Αναψυχής βάσει γεωγραφικών χαρακτηριστικών, μετεωρολογικών δεδομένων, δημοφιλών / προτιμώμενων ιστιοπλοϊκών διαδρομών.

Ήπειρος | Παράρτημα Δράσεων (7)

1) Κρίσιμες ΓΣΚ

ΓΣΚ Τίτλος

12 Προώθηση αειφορίας, βιώσιμη ανάπτυξης και προστασίας του περιβάλλοντος στον τομέα του Τουρισμού (συνέχεια)

Δράσεις

- Χρήση ανανεώσιμων πηγών ενέργειας κατά των ελλειμενισμών των σκαφών αναψυχής και των πλοίων. Σύστημα ποιοτικής και περιβαλλοντικής παρακολούθησης των περιβαλλοντικών επιπτώσεων του yachting και δράσεις για τη μείωση του ευρύτερου οικολογικού αποτυπώματος του θαλάσσιου και ναυτικού τουρισμού.
- Δράσεις για τη διαχείριση των αποβλήτων: 1. Ολοκληρωμένη διαχείριση αποβλήτων και λυμάτων των τουριστικών σκαφών αναψυχής με υποδομές διαχείρισης και επεξεργασίας αποβλήτων, σύμφωνα με τις αρχές αειφορίας και κυκλικής οικονομίας 2. Εξέταση του θεσμικού πλαισίου και των υπάρχοντων υποδομών διαχείρισης του "Graywater" (όπως ορίζεται σε σχέση με τα σκάφη), το οποίο σχετίζεται με το yachting και τις αυξημένες ανάγκες διαχείρισης που προκύπτουν από την αυξανόμενη δυναμική της συγκεκριμένης αγοράς.
- Προώθηση έργων αντιπλημμυρικής-αντιπυρικής προστασίας, ενίσχυσης της πολιτικής προστασίας και προστασίας από τη διάβρωση των ακτών και εφαρμογή μέτρων για την πρόληψη και διαχείριση κινδύνων για φυσικούς κινδύνους (είτε προέρχονται από την κλιματική αλλαγή είτε όχι π.χ. σεισμοί, τεχνολογικά ατυχήματα κλπ).
- Δράσεις για την προστασία της φυσικής και πολιτιστικής κληρονομιάς: Προστασία και ανάδειξη ιστορικού, πολιτιστικού, λαογραφικού και αρχιτεκτονικού / κτιριακού αποθέματος της Ηπειρωτικής Ακτής που ενισχύουν την αντιληπτική εικόνα του επισκέπτη για τον προορισμό και αναδεικνύουν τις «στρώσεις» ιστορικότητας του, αυξάνοντας τις προοπτικές εμπλουτισμού του τουριστικού προϊόντος και δημιουργίας αυθεντικών εμπειριών. Προστασία, ανάδειξη και αξιοποίηση περιοχών που χαρακτηρίζονται για τη μοναδικότητά τους ως τοπία ιδιαίτερου φυσικού κάλλους και γενικά ως στοιχεία της φυσικής κληρονομιάς, περιλαμβανομένου του αγροτικού τοπίου.
- Προστασία, συντήρηση, αποκατάσταση και ανάδειξη/διαμόρφωση μνημείων/ αρχαιολογικών χώρων και μουσειακών εκθεμάτων.
- Δράσεις για τη βιωσιμότητα και την αειφορία του περιβάλλοντος: Προστασία της λίμνης Παμβωτίδας από άναρχες παρεμβάσεις, από τη ρύπανση που προέρχεται από τα αστικά και γεωργικά λύματα και Μελέτες και θεσμικές νομικές και γνωμοδοτικές παρεμβάσεις για την προστασία των Εθνικών Δρυμών Πίνδου και Βίκου - Αώου, των υγρότοπων και της χλωρίδας και της πανίδας που απαντάται στον προορισμό.
- Ανάπλαση του Εθνικού Σταδίου Ιωαννίνων «Οι Ζωσιμάδες» σύμφωνα με της αρχές της βιωσιμότητας και της εξοικονόμησης ενέργειας.
- Δράσεις προστασίας και ενίσχυσης της βιωσιμότητας περιοχών οικοτουριστικού ενδιαφέροντος: Ρυθμιστικό σχέδιο για την αντιμετώπιση των μακροπρόθεσμων επιπτώσεων της κλιματικής αλλαγής (αύξηση θερμοκρασίας, ξηρασία κτλ). Επαναξιολόγηση του θεσμικού πλαισίου για τη διατήρηση των προστατευόμενων περιοχών NATURA 2000. Σαφής καταγραφή του οικολογικού αποτυπώματος που απαιτείται για τη μετάβαση στον προορισμό και ανάπτυξη συστημάτων παρακολούθησης της βιωσιμότητας της τουριστικής ανάπτυξης σε προστατευόμενες περιοχές με την ανάπτυξη έξυπνων εφαρμογών και συστήματος δεικτών για τη διατήρηση της οικολογικής ισορροπίας. Μελέτη για την παράλληλη επίτευξη των περιβαλλοντικών και οικονομικών επιδιώξεων - ολοκληρωμένη στρατηγική και νομοθετικό πλαίσιο με σκοπό τη δημιουργία καταλυμάτων φιλικών προς το περιβάλλον και διαμορφωμένα με βάση τις αρχές της αειφορίας και της εξοικονόμησης ενέργειας, καθώς και την αναβάθμιση των οδικών δικτύων χωρίς να διαταραχθεί η βιοποικιλότητα της περιοχής. Ανάπτυξη και προώθηση οικοτουριστικού προϊόντος με οικονομικά ανταποδοτικά οφέλη στην προστασία του φυσικού περιβάλλοντος.

Ήπειρος | Παράρτημα Δράσεων (8)

1) Κρίσιμες ΓΣΚ

ΓΣΚ	Τίτλος
12	Πρώθηση αειφορίας, βιώσιμη ανάπτυξης και προστασίας του περιβάλλοντος στον τομέα του Τουρισμού (συνέχεια)
Δράσεις	<ul style="list-style-type: none"> - Ανάπτυξη ορθολογικών προσεγγίσεων και δράσεων για την ανάπτυξη του τουρισμού που θα λαμβάνουν υπόψη τους τη φέρουσα ικανότητα του προορισμού και τη διατήρηση του φυσικού τοπίου και της βιοποικιλότητας και Προστασία του ορεινού και φυσικού περιβάλλοντος με ειδικές ζώνες ελεγχόμενης πρόσβασης και μελέτη ώστε να διατηρηθεί η πανίδα και να χλωρίδα του προορισμού και Ποιοτική καταγραφή και μελέτη για τις περιβαλλοντικές επιπτώσεις της επισκεψιμότητας στους υδροβιότοπους, στα Εθνικά Πάρκα και στις προστατευόμενες περιοχές. - Δράσεις βελτίωσης, ανάδειξης και προστασίας πολιτιστικών πόρων: Προστασία, συντήρηση, αποκατάσταση και ανάδειξη/διαμόρφωση μνημείων και μουσειακών εκθεμάτων σύμφωνα με τεχνικές βιώσιμης διαχείρισης όπως το Κάστρο των Ιωαννίνων και ο αρχαιολογικός χώρος της Δωδώνης. Στρατηγική προστασίας του φυσικού και πολιτιστικού αποθέματος από τις επιπτώσεις της κλιματικής αλλαγής και των ρύπων. Προστασία, σύγχρονες τεχνικές αναπαλαίωσης και μελέτες για τη διατήρηση του ιστορικού κτιριακού αποθέματος του αστικού ιστού και των ορεινών όγκων και προστασία της αρχιτεκτονικής τεχνοτροπίας και της γραφικότητας που αποπνέουν οι οικισμοί.
13	Πρώθηση αρχών/πρακτικών βιώσιμης διαχείρισης των τουριστικών ροών, στήριξης της φέρουσας ικανότητας των προορισμών και βελτίωσης της ταξιδιωτικής εμπειρίας των επισκεπτών
Δράσεις	<ul style="list-style-type: none"> - Δράσεις για την βελτίωση της ταξιδιωτικής εμπειρίας: Αναβάθμιση και εκσυγχρονισμός των μεθοριακών σταθμών της Περιφέρειας. Κατασκευή ειδικών χώρων διημέρευσης (overnight parking stops / camper stops) στο οδικό δίκτυο σε διάφορες περιοχές της Περιφέρειας. Βελτίωση της προσβασιμότητας σε σημαντικούς αρχαιολογικούς χώρους του προορισμού (Ζάλογο, Κάστρο Πάργας, Νεκρομαντείο Αχέροντα, Νικόπολη κ.α.).Αναβάθμιση υποδομών πληροφόρησης, αναμονής και υγιεινής σε χώρους υποδοχής κοινού, σε κοινόχρηστους και ελεύθερους χώρους καθώς και σε συγκοινωνιακούς κόμβους του προορισμού. - Δράσεις για τη φέρουσα ικανότητα και την προστασία του περιβάλλοντος: Τήρηση περιβαλλοντικών όρων, περιορισμός υπέρμετρης δόμησης σε περιοχές που δεν έχουν πρόσθετη φέρουσα ικανότητα (π.χ. Πάργα, Σύβοτα) και επιτάχυνση διαδικασιών για την προώθηση του χωροταξικού και πολεοδομικού σχεδιασμού το οποίο λαμβάνει υπόψη την φέρουσα ικανότητα των προορισμών καθώς και των δασικών χαρτών. - Βελτίωση ταξιδιωτικής εμπειρίας: Αναβάθμιση και εκσυγχρονισμός των μεθοριακών σταθμών της Περιφέρειας. Κατασκευή ειδικών χώρων διημέρευσης (overnight parking stops / camper stops) στο οδικό δίκτυο σε διάφορες περιοχές της Περιφέρειας. Αναβάθμιση υποδομών αναμονής και υγιεινής σε χώρους υποδοχής κοινού και σε κοινόχρηστους και ελεύθερους χώρους. Βελτίωση των οδικών συγκοινωνιών εντός της περιφέρειας ώστε να επιτευχθεί καλύτερη συνδεσιμότητα με το παραλιακό τμήμα.

Ήπειρος | Παράρτημα Δράσεων (9)

1) Κρίσιμες ΓΣΚ

ΓΣΚ Τίτλος

14 Προώθηση εξοικονόμησης ενέργειας και βελτίωσης του Ενεργειακού Προφίλ στον τομέα του Τουρισμού

Δράσεις

- Δράσεις για την Αξιοποίηση ανανεώσιμων πηγών ενέργειας: Προώθηση της αξιοποίησης του δυναμικού ΑΠΕ της περιοχής και ανάπτυξη έξυπνων δικτύων διανομής και συστημάτων αποθήκευσης της ενέργειας που παράγεται από ΑΠΕ (κυρίως αιολικής και ηλιακής ενέργειας). Προώθηση δράσεων ενίσχυσης τουριστικών επιχειρήσεων για την βέλτιστη χρήση ενεργειακών, φυσικών και περιβαλλοντικών πόρων και την υιοθέτηση πρακτικών και τεχνολογιών που υπηρετούν την κυκλική οικονομία.

Ήπειρος | Παράρτημα Δράσεων (10)

2) ΓΣΚ Αυξημένων Επιτακτικών Αναγκών

ΓΣΚ Τίτλος

18 Αξιοποίηση ψηφιακών εργαλείων και υπηρεσιών και Ανάδειξη Έξυπνων Προορισμών

Δράσεις

- Δημιουργία σύγχρονης και εύχρηστης ολοκληρωμένης ψηφιακής πύλης δραστηριοτήτων Sun & Beach σε πολλαπλές γλώσσες, για πολλαπλούς τύπους συσκευών, η οποία θα αποτελεί μέρος της ενιαίας διαδικτυακής τουριστικής πύλης για τον προορισμό με σκοπό την πληροφόρηση σχετικά με διαθέσιμες παραλίες, παρεχόμενες δραστηριότητες, διαθέσιμες διαδρομές πρόσβασης κτλ.
- Δημιουργία σύγχρονης και εύχρηστης ολοκληρωμένης ψηφιακής πύλης Ναυτικού Τουρισμού σε πολλαπλές γλώσσες βελτιστοποιημένης για πολλαπλούς τύπους συσκευών - η οποία θα αποτελεί μέρος της ενιαίας διαδικτυακής τουριστικής πύλης για τον προορισμό- με σκοπό την πληροφόρηση σχετικά με υπηρεσίες που προσφέρει κάθε τουριστικός λιμένας και μεταφορά live πληροφοριών π.χ. για τη διαθεσιμότητα θέσεων, τις κλιματολογικές συνθήκες, τα χαρακτηριστικά του θαλάσσιου χώρου, τις παροχές δικτύων κτλ. και τη διαδικτυακή κράτηση θέσης.
- Ηλεκτρονικό μητρώο για ταχύτερη πληρωμή των τουριστικών φόρων με σκοπό την αποφυγή διαφυγόντων εσόδων.
- Δημιουργία ενιαίας διαδικτυακής τουριστικής πύλης για τον προορισμό «Ηπειρωτική Ακτή» και πλήρης διασύνδεσή της με τις τουριστικές πύλες που θα δημιουργηθούν για κάθε κύριο και συμπληρωματικό προϊόν με σκοπό την γρήγορη και εύκολη ολοκληρωμένη παροχή και αναζήτηση πληροφόρησης στον επισκέπτη για όλες τις προσφερόμενες εμπειρίες, δραστηριότητες, παροχές και τις υπάρχουσες επιχειρήσεις με βάση συγκεκριμένα κριτήρια (π.χ. τύπος τουριστικού προϊόντος, εύρος τιμών κ.α.) και εμφάνιση των αποτελεσμάτων σε μορφή λίστας και διαδραστικού χάρτη - ενδεικτικά, θα συγκεντρώνει πληροφορίες όπως: 1)Συνεχή ενημέρωση με δεδομένα πραγματικού χρόνου για την πανδημική νόσο COVID-19 και με συνδεδεμένα με αυτή και τον τομέα του τουρισμού πληροφορίες (καθεστώς ανά χώρα προέλευσης του επισκέπτη, νοσοκομεία αναφοράς, υγειονομικές υπηρεσίες, άλλες χρήσιμες τουριστικές πληροφορίες πρώτης ανάγκης). 2)Δεδομένα για την παροχή πληροφοριών τουριστικού ενδιαφέροντος (π.χ. δρομολόγια ακτοπλοϊκών, αεροπορικών και οδικών μεταφορών, ωράριο αρχαιολογικών χώρων και μουσείων, εκδηλώσεις τουριστικού ενδιαφέροντος, δραστηριότητες φιλικές προς την οικογένεια και τα παιδιά κ.α.). 3)Ευρετηριασμένο ψηφιακό περιεχόμενο ανά τουριστικό προϊόν. 4)Άλλα γεωχωρικά δεδομένα τουριστικού ενδιαφέροντος (π.χ. χάρτες με σημεία ενδιαφέροντος και πληροφορίες προσβασιμότητας για ΑμεΑ και άτομα μειωμένης κινητικότητας, αποστάσεις ταξιδιών, προγνώσεις καιρού και διαθέσιμες επιλογές δραστηριοτήτων για τους τουρίστες κτλ.
- Εφαρμογή καινοτόμων τεχνολογικών λύσεων (παρακάτω ορισμένες δράσεις προς εξέταση): **1.**Βελτίωση των υποδομών του οδικού δικτύου (π.χ. νέοι φωτεινοί σηματοδότες χαμηλής τάσης Led, σύγχρονο ηλεκτροφωτισμό με «έξυπνα» φωτιστικά σώματα LED, νέες πινακίδες πληροφόρησης των οδηγών τεχνολογίας Full Matrix, ευδιάκριτες διαγραμμίσεις, καλύτερη ποιότητα ασφαλτοτάπητα, έξυπνα φανάρια, έξυπνες διαβάσεις, καταγραφή παραβάσεων του Κ.Ο.Κ με τεχνικά μέσα και άλλες σημαντικές παρεμβάσεις που είναι απαραίτητες για να μπορέσει να αποδώσει η ηλεκτροκίνηση) καθώς και άλλων βασικών υποδομών πόρων (ύδρευσης), περιβάλλοντος (στερεά και υγρά λύματα), ενέργειας και επιδράσεων κλιματικής αλλαγής μέσω έξυπνων εφαρμογών. **2.**Προώθηση ευρυζωνικότητας 5G και παροχή δωρεάν Wi-Fi στο κέντρο των Ιωαννίνων με στόχο την βελτίωση της τουριστικής εμπειρίας (ιδιαίτερα σε πολιτιστικούς χώρους). **3.**Πρόγραμμα πιστοποίησης «έξυπνων προορισμών» (Smart Tourism Destination) υπό την αιγίδα του Υπουργείου Τουρισμού. **4.**Application για κινητά και tablets, που θα λειτουργεί ως Guide Map, με όλες τις απαραίτητες πληροφορίες για τον επισκέπτη του προορισμού.

Ήπειρος | Παράρτημα Δράσεων (11)

2) ΓΣΚ Αυξημένων Επιτακτικών Αναγκών

ΓΣΚ Τίτλος

18

Αξιοποίηση ψηφιακών εργαλείων και υπηρεσιών και Ανάδειξη Έξυπνων Προορισμών (συνέχεια)

Δράσεις

- Δράσεις για ψηφιακή προβολή: Δημιουργία θεματικών περιοχών ψηφιακής προβολής που θα αφορούν την παράδοση και ιστορική εξέλιξη του προορισμού σε διάφορα πεδία / τουριστικά προϊόντα (πολιτιστικά / θρησκευτικά, αγροδιατροφή, λαογραφία, λαϊκή τέχνη) σε σημεία τουριστικού ενδιαφέροντος /επισκεψιμότητας. Digital info points στις πύλες εισόδου του προορισμού (αεροδρόμια και λιμάνια και στα κεντρικά σημεία των κυριότερων συνοικισμών με αναλυτικές πληροφορίες για το τουριστικό προϊόν του προορισμού, καθώς και χρήσιμες πληροφορίες για δημόσιες υπηρεσίες, εύρεσης ξενοδοχείων/καταλυμάτων, ενοικιαζόμενων οχημάτων, λοιπών τουριστικών επιχειρήσεων και ωράρια λειτουργίας καταστημάτων κ.α.
- Ανάπτυξη / επέκταση παρεχόμενων ψηφιακών υπηρεσιών δημόσιων αρχών και οργανισμών προς τους πολίτες και τους επισκέπτες.
- Δημιουργία σύγχρονης και εύχρηστης ολοκληρωμένης ψηφιακής πύλης Πολιτιστικού & Θρησκευτικού Τουρισμού σε πολλαπλές γλώσσες και βελτιστοποιημένης για πολλαπλούς τύπους συσκευών -η οποία θα αποτελεί μέρος της ενιαίας διαδικτυακής τουριστικής πύλης για τον προορισμό- με σκοπό την πληροφόρηση σχετικά με πολιτιστικά μνημεία και εμπειρίες (π.χ. περιγραφή, πρόγραμμα λειτουργίας, προσβασιμότητα, Πολιτιστική Διαδρομή) και τη διευκόλυνση των κρατήσεων εισιτηρίων.
- Δράσεις ψηφιακού εκσυγχρονισμού και προβολής πολιτιστικού/θρησκευτικού αποθέματος στον προορισμό: 1. Δημιουργία πολυχώρων ψηφιακής αναπαράστασης ιστορικών και άλλων πόρων άυλης πολιτιστικής κληρονομιάς και χρήση τεχνολογιών ψηφιακής αφήγησης και περιήγησης, εικονικής πραγματικότητας και επαυξημένης πραγματικότητας και σύμμιξη φυσικού και ψηφιακού περιεχομένου για την ενίσχυση της εμπειρίας και των δραστηριοτήτων των επισκεπτών (π.χ. εικονικά εκθέματα, διαδραστικές ψηφιακές οθόνες, ενσωμάτωση βίντεο και ήχου, τρισδιάστατες απεικονίσεις, απεικονίσεις εικονικής και επαυξημένης πραγματικότητας) με σκοπό την παροχή διαδραστικών και υψηλού επιπέδου εμπειριών που επιτρέπουν την βαθύτερη κατανόηση και την ερμηνευτική / βιώματική προσέγγιση του πολιτισμού 2. Επέκταση ψηφιακού πολιτιστικού περιεχομένου (ψηφιακή αποθεματοποίηση / ευρετηριοποίηση) και διάδρασης σε μουσεία και πολιτιστικούς χώρους.
- Δυνατότητα προμήθειας ηλεκτρονικού εισιτηρίου μέσω σύγχρονης και χρηστικής πλατφόρμας και μέσω φορητών συσκευών - σημειώνεται ότι η εφαρμογή «etickets.tar.gr» παραμένει με τον αρχικό σχεδιασμό και καλύπτει περιορισμένους αρχαιολογικούς χώρους.
- Προώθηση ευρυζωνικότητας δικτύου 5G και πρόσβασης Wi-Fi στον αστικό ιστό.
- Δημιουργία σύγχρονης και εύχρηστης ολοκληρωμένης ψηφιακής πύλης και διαδραστικού χάρτη City Break σε πολλαπλές γλώσσες βελτιστοποιημένης για πολλαπλούς τύπους συσκευών -η οποία θα αποτελεί μέρος της ενιαίας διαδικτυακής τουριστικής πύλης για τον προορισμό- με σκοπό την πληροφόρηση σχετικά με επιλεγμένα τουριστικά προϊόντα, εμπειρίες, υπηρεσίες και δραστηριότητες του τουρισμού πόλης (π.χ. δρώμενα, παραστάσεις, ώρες λειτουργίας καταστημάτων και εμπορικών κέντρων, γαστρονομία και νυχτερινή ζωή, ώρες επισκεψιμότητας πολιτιστικών μνημείων και χώρων) και τη διευκόλυνση των κρατήσεων εισιτηρίων.
- Δημιουργία σύγχρονης και εύχρηστης ολοκληρωμένης ψηφιακής πύλης Αγροτουρισμού σε πολλαπλές γλώσσες βελτιστοποιημένων για πολλαπλούς τύπους συσκευών - που θα αποτελούν τμήμα της ενιαίας διαδικτυακής τουριστικής πύλης για τον προορισμό- με σκοπό την πληροφόρηση σχετικά με τους φυσικούς πόρους, τις πεζοπορικές και ποδηλατικές διαδρομές, τις αποστάσεις, τα τοπόσημα και τα αξιοθέατα, τα παρατηρητήρια φύσης, τα καταφύγια κ.α., καθώς και τις υπάρχουσες εμπειρίες / επιχειρήσεις Αγροτουρισμού.
- Δημιουργία σύγχρονης και εύχρηστης ολοκληρωμένης ψηφιακής πύλης Αθλητικού Τουρισμού σε πολλαπλές γλώσσες βελτιστοποιημένης για πολλαπλούς τύπους συσκευών -η οποία θα αποτελεί μέρος της ενιαίας διαδικτυακής τουριστικής πύλης για τον προορισμό- με σκοπό την πληροφόρηση σχετικά με επιλεγμένα events και δραστηριότητες του Αθλητικού Τουρισμού και την διευκόλυνση των κρατήσεων εισιτηρίων.

Ήπειρος | Παράρτημα Δράσεων (12)

2) ΓΣΚ Αυξημένων Επιτακτικών Αναγκών

ΓΣΚ Τίτλος

18

Αξιοποίηση ψηφιακών εργαλείων και υπηρεσιών και Ανάδειξη Έξυπνων Προορισμών (συνέχεια)

Δράσεις

- Δημιουργία σύγχρονης και εύχρηστης ολοκληρωμένης ψηφιακής πύλης Γαστρονομικού Τουρισμού σε πολλαπλές γλώσσες βελτιστοποιημένης για πολλαπλούς τύπους συσκευών -η οποία θα αποτελεί μέρος της ενιαίας διαδικτυακής τουριστικής πύλης για τον προορισμό- με σκοπό την πληροφόρηση σχετικά με επιλεγμένα events και δραστηριότητες γαστρονομικού τουρισμού και την διευκόλυνση των κρατήσεων εισιτηρίων.
- Δημιουργία σύγχρονης και εύχρηστης ολοκληρωμένης ψηφιακής πύλης Οικοτουρισμού σε πολλαπλές γλώσσες -βελτιστοποιημένης για πολλαπλούς τύπους συσκευών, που θα αποτελεί τμήμα της ενιαίας διαδικτυακής τουριστικής πύλης για τον προορισμό- με σκοπό την πληροφόρηση σχετικά με τους φυσικούς πόρους, τις πεζοπορικές και ποδηλατικές διαδρομές, τις αποστάσεις, τα τοπία και τα αξιοθέατα, τα παρατηρητήρια φύσης, τα καταφύγια κ.α., καθώς και τις υπάρχουσες εμπειρίες / επιχειρήσεις.
- Δημιουργία ενιαίας διαδικτυακής τουριστικής πύλης με σκοπό την γρήγορη και εύκολη ολοκληρωμένη παροχή και αναζήτηση πληροφόρησης στον επισκέπτη για όλες τις προσφερόμενες εμπειρίες, δραστηριότητες, παροχές και τις υπάρχουσες επιχειρήσεις με βάση συγκεκριμένα κριτήρια (π.χ. τύπος τουριστικού προϊόντος, εύρος τιμών κ.α) και εμφάνιση των αποτελεσμάτων σε μορφή λίστας και διαδραστικού χάρτη. Σαφής και κύρια ταξινόμηση των τουριστικών προϊόντων με βάση τις περιοχές ενδιαφέροντος και το κύριο τουριστικό προϊόν που διαθέτει (αστικό κέντρο, ορεινοί όγκοι, οικοτουρισμός και πολιτιστικός και θρησκευτικός προορισμός).
- Δράσεις ψηφιακού εκσυγχρονισμού και προβολής του πολιτιστικού και θρησκευτικού αποθέματος: Δημιουργία πολυχώρων ψηφιακής αναπαράστασης ιστορικών και άλλων πόρων άυλης πολιτιστικής κληρονομιάς και χρήση τεχνολογιών ψηφιακής αφήγησης και περιήγησης, εικονικής πραγματικότητας και επαυξημένης πραγματικότητας και σύμμειξη φυσικού και ψηφιακού περιεχομένου για την ενίσχυση της εμπειρίας και των δραστηριοτήτων των επισκεπτών. Επέκταση ψηφιακού πολιτιστικού περιεχομένου (ψηφιακή αποθεματοποίηση / ευρετηριοποίηση) και διάδρασης σε μουσεία και πολιτιστικούς χώρους
1.Ψηφιακό παιχνίδι που θα με στόχο τη γνωριμία του επισκέπτη με τον αρχαιολογικό χώρο της Δωδώνης **2.**Ψηφιακό παιχνίδι με στόχο τους μύθους και τις παραδόσεις του προορισμού.

Ήπειρος | Παράρτημα Δράσεων (13)

3) ΓΣΚ Τοπικής Διάστασης

ΓΣΚ	Τίτλος
3	Βελτίωση / Αναβάθμιση / Ανάπτυξη οδικών υποδομών, του οδικού δικτύου, της οδικής ασφάλειας και της οδικής συνδεσιμότητας / προσβασιμότητας του προορισμού
Δράσεις	<ul style="list-style-type: none"> - Βελτίωση/ αναβάθμιση οδικού δικτύου του προορισμού: 1.Βελτίωση/αναβάθμιση των δευτερευόντων οδικών αξόνων και σύνδεση των βασικών οδικών αξόνων με την Αμβρακία και το Άκτιο, σύνδεση Πρέβεζας-Ηγουμενίτσας, σύνδεση Μαλιακού-Πρέβεζας- Διασταύρωση Πάργας, σύνδεση Μεσοπόταμου και Παραμυθιάς με Εγνατία 2. Βελτίωση/αναβάθμιση των οδικών αξόνων σύνδεσης με λιμένες και αερολιμένες καθώς και της σύνδεσης του αερολιμένα του Ακτίου με τον Λιμένα Ηγουμενίτσας στο πλαίσιο ανάδειξης/αναβάθμισης των συγκοινωνιακών κόμβων και της προσβασιμότητας των πυλών εισόδου/εξόδου του προορισμού 3.Σύνδεση Ηγουμενίτσας – Εγνατίας Οδού με εκ νέου κατασκευή του τμήματος Εθνικής Οδού Ιωαννίνων Ηγουμενίτσας (δευτερεύον εθνικό δίκτυο) και εισόδων-εξόδων σε ενδιάμεσα σημεία (κόμβοι Ν. Σελεύκειας, Εργατικών κατοικιών, Εθνικής Αντίστασης και Ντάσιου). - Έργα αναβάθμισης επαρχιακού δικτύου: 1.Έργα αναβάθμισης των επαρχιακών οδών προσαρμοσμένα στις καιρικές συνθήκες που επικρατούν κατά τους χειμερινούς μήνες. 2.Ολοκλήρωση του Βόρειου Τμήματος του οδικού άξονα Ε65 ώστε να επιτευχθεί η σύνδεση του με την Εγνατία Οδό. 3.Βελτίωση και ανακατασκευή του οδικού δικτύου εντός των τουριστικών περιοχών του Δήμου Ζαγορίου. 4.Ολοκληρωμένο σχέδιο ανάπτυξης οδικού δικτύου ώστε να ευνοηθεί ο οδικός τουρισμός. - Έργα αναβάθμισης/επέκτασης οδικού δικτύου: 1.Βελτίωση του οδικού άξονα που οδηγεί στα Βόρεια Τζουμέρκα, με άμεση ολοκλήρωση του υπό κατασκευή τμήματος και επέκταση των έργων αναβάθμισης και στο υπόλοιπο τμήμα. Σύνδεση Ιονίας οδού με Τζουμέρκα. 2.Σύνδεση περιφερειακών οδικών αξόνων με την Εγνατία Οδό. 3.Άμεση ολοκλήρωση της επέκτασης Ιονίας Οδού στο τμήμα Ιωάννινα – Κακαβιά ώστε να βελτιωθεί η χερσαία προσβασιμότητα από τις γειτονικές χώρες.
5	Βελτίωση / ανάπτυξη σιδηροδρομικών υποδομών και συνδεσιμότητας / προσβασιμότητας του προορισμού
Δράσεις	<ul style="list-style-type: none"> - Ανάπτυξη σιδηροδρομικής σύνδεσης της Ηπείρου με τη δημιουργία πλέγματος παράλληλο με την Εγνατία Οδό που θα ενώνει τη Θεσσαλία με τα Ιωάννινα και την Ηγουμενίτσα.

Ήπειρος | Παράρτημα Δράσεων (14)

3) ΓΣΚ Τοπικής Διάστασης

ΓΣΚ Τίτλος

8

Αναβάθμιση βασικών υποδομών και υποδομών πρόσβασιμότητας θεματικών μορφών τουρισμού

Δράσεις

- Δράσεις βελτίωσης προσβασιμότητας και ποιοτικής αναβάθμισης στην παραλία: Βελτίωση και ανάπτυξη κατάλληλων υποστηρικτικών δομών ιδιαίτερα σε παραλίες υψηλής επισκεψιμότητας (π.χ. υπηρεσίες ναυαγοσώστη, πρώτες βοήθειες, τουαλέτες, ντουζιέρες, σκίαστρα). Βελτίωση προσβασιμότητας/Δίκτυου διαδρομών πεζοπορίας στην παραλία και τις περιοχές κολύμβησης, χωρίς εμπόδια, το οποίο περιλαμβάνει πεζοδρόμους / σταθερό και συνεχές μονοπάτι από ξύλο στην άμμο. Τοποθέτηση απαραίτητων σημάνσεων κατά μήκος της ακτογραμμής για την ασφάλεια των λουόμενων. Ανάπτυξη / βελτίωση υποδομών προσβασιμότητας και παροχών σε ΑμεΑ, άτομα με περιορισμένη κινητικότητα ή άτομα με περιορισμένη όραση (π.χ. σύστημα seatrac αυτόνομης εισόδου και εξόδου από τη θάλασσα ή μέσω πλωτών αναπηρικών αμαξιδίων) στα πρότυπα της Κέρκυρας (21 παραλίες προσβάσιμες για άτομα με κινητικά προβλήματα).
- Δράσεις για τη βελτίωση της προσβασιμότητας: Βελτίωση της οδικής πρόσβασης και σήμανσης σε ορισμένες παραλίες οι οποίες είναι δυσπρόσιτες (κυρίως στα Σύβοτα, π.χ. Μπέλα Βράκα) και στις οποίες συναντάται μεγάλη δυσκολία στην εύρεση θέσεων στάθμευσης.
- Στήριξη των τοπικών αρχών στην ανάπτυξη και υλοποίηση επενδύσεων που αφορούν στις τουριστικές παράκτιες υποδομές.
- Ενίσχυση αντιπυρικού εξοπλισμού και μέτρων προστασίας δασικών περιοχών.
- Ενίσχυση των υποδομών υγείας σε στελέχωση και εξοπλισμό στο παράκτιο μέτωπο της Ηπείρου και ιδίως του δικτύου πρωτοβάθμιας στους τουριστικούς προορισμούς.
- Ανάπτυξη υποδομών γαστρονομίας και βελτίωση προσβασιμότητας: Δημιουργία γαστρονομικών μουσείων με έμφαση στην πλούσια τοπική παραγωγή και στην εξέλιξη της πρωτογενούς παραγωγής στα μέσα και τα σκεύη μαγειρικής σε παλαιές υποδομές όπως ελαιοτριβεία και νερόμυλους και Βελτίωση προσβασιμότητας σε υποδομές γαστρονομικού ενδιαφέροντος (οδοποιία, σήμανση κ.α.) όπως οι εκτάσεις καλλιέργειας και οι κτηνοτροφικές μονάδες.
- Δράσεις αναβάθμισης υποδομών οκοτουριστικού χαρακτήρα: Δημιουργία ή/και αναβάθμιση υποδομών παρατήρησης και ερμηνείας της φύσης (π.χ. παρατηρητήρια, κέντρα ενημέρωσης επισκεπτών, Ενίσχυση του δικτύου των Κέντρων Περιβαλλοντικής Εκπαίδευσης που δραστηριοποιούνται στο Εθνικό Πάρκο Β. Πίνδου και στις προστατευόμενες περιοχές του προορισμού, μουσεία και ορειβατικά καταφύγια). Ανάπτυξη και βελτίωση των υποδομών υγειονομικής περίθαλψης, πρώτων βοηθειών και διακομιδής σε ορεινές περιοχές αλλά και σε περιοχές οκοτουριστικού ενδιαφέροντος και πεδίων ψυχαγωγικής άθλησης όπως φαράγγια, πεζοπορικές διαδρομές και πεδία αναρρίχησης. Σαφής διαχωρισμός των πεζοπορικών και ποδηλατικών διαδρομών με αυτές που αφορούν λοιπές εναλλακτικές δραστηριότητες όπως π.χ. οι διαδρομές για μηχανές βουνού και τετρακίνητα αυτοκίνητα. Δημιουργία υποδομών όπως ελεγχόμενες περιοχές για κάμπινγκ και διεξαγωγής φεστιβάλ.
- Δράσεις αναβάθμισης προσβασιμότητας και συνδεσιμότητας: Ενιαία καταγραφή και σύνδεση των μονοπατιών - διαδρομών, ώστε να δημιουργηθεί μία περιπατική και ποδηλατική διαδρομή που θα διέρχεται από τα Ζαγοροχώρια τον Εθνικό Δρυμό Πίνδου και τον Εθνικό Δρυμό Βίκου - Αώου. Κατάλληλη σήμανση σύμφωνα με τα ευρωπαϊκά πρότυπα (επεξήγησης, ενημέρωσης και κατεύθυνσης) με συχνή ανανέωση όπου κρίνεται απαραίτητο καθώς και συχνός καθαρισμός των μονοπατιών και ανακατασκευή λόγω φυσικών καταστροφών ή διαβρώσεων. Βελτίωση της συνδεσιμότητας με τα αστικά κέντρα με αναβάθμιση του οδικού δικτύου και προσαρμογή του στις καιρικές συνθήκες, χωρίς να διαταραχθεί η χλωρίδα και η πανίδα της περιοχής. Ολοκληρωμένο σχέδιο αναβάθμισης της ποιότητας ζωής και τον ευκαιριών διαβίωσης στα ορεινά χωριά του προορισμού ώστε να αυξηθεί ο μόνιμος πληθυσμός και να επανέλθει σε κάποια από αυτά που έχουν ερημώσει.

Ήπειρος | Παράρτημα Δράσεων (15)

3) ΓΣΚ Τοπικής Διάστασης

ΓΣΚ Τίτλος

9 Αναβάθμιση και εμπλουτισμός τουριστικών προϊόντων και υπηρεσιών και ενίσχυση προώθησης και προβολής τους

Δράσεις

- Ίδρυση θαλάσσιου πάρκου στην περιοχή Συβότων στο πλαίσιο προώθησης του καταδυτικού τουρισμού την ευρύτερη ζώνη Συβότων – Πλαταριάς με στόχο την ανάπτυξη αλιευτικού και καταδυτικού τουρισμού.
- Εφαρμογή ολοκληρωμένης και δυναμικής στρατηγικής επικοινωνίας, προβολής και προώθησης του προορισμού «Ηπειρωτική Ακτή» στο πλαίσιο ανάπτυξης του Περιφερειακού Οργανισμού Διαχείρισης Προορισμού (DMO), εστιασμένη στα τουριστικά προϊόντα προς ανάπτυξη του προορισμού και στις βασικές αγορές στόχους ανά προϊόν, με τη χρήση κατάλληλου συνδυασμού καναλιών προβολής & προώθησης και προωθητικού υλικού / μέσων (π.χ. ταξιδιωτικές εκδόσεις / οδηγοί, καμπάνιες στα μέσα κοινωνικής δικτύωσης) και χρήση σύγχρονων ψηφιακών εργαλείων για την αναγνώριση και προσέγγιση στοχευμένων τμημάτων πελατείας /Συνεργασία με τα κεντρικά γραφεία του ΕΟΤ, το Marketing Greece τα ευρωπαϊκά γραφεία και τις εταιρείες δημοσίων σχέσεων με σκοπό να διασφαλιστεί ότι κατάλληλα διαφοροποιημένα μηνύματα (δελτία τύπου, ιστολόγια, vlogs κ.α.) διανέμονται σε στοχευμένα μέσα ενημέρωσης για τους τουρίστες και τις επιχειρήσεις του ταξιδιωτικού κλάδου σε βασικές αγορές, αλλά και την ενθάρρυνση επισκέψεων εκπροσώπων του τύπου/ bloggers/ ατόμων με επιρροή, τους οποίους θα πρέπει να φιλοξενήσουν οι πράκτορες εισερχόμενου τουρισμού στον προορισμό. Αξιοποίηση ταξιδιών εξοικείωσης ξένων εκπροσώπων του ταξιδιωτικού κλάδου στον προορισμό, αναδεικνύοντας όλο το εύρος των τουριστικών πόλων της Ηπειρωτικής Ακτής. Στρατηγική και ανάπτυξη συνεργασιών με κεντρικούς φορείς για την προσέλκυση διεθνών κινηματογραφικών παραγωγών αξιοποιώντας το νεοϊδρυθέν Film Office της Περιφέρειας Ηπείρου.
- Ένταξη των αρχαιολογικών χώρων στο τουριστικό προϊόν του παράκτιου μετώπου και στην ταυτότητα του προορισμού. Δημιουργία δικτύου MMM τα οποία θα διασυνδέουν σημεία Πολιτιστικού/Θρησκευτικού ενδιαφέροντος με σημεία ενδιαφέροντος των τουριστών S&B και αξιοποίηση της πολιτιστικής διαδρομής του Διαζώματος στα αρχαία θέατρα της Ηπείρου για τον εμπλουτισμό του τουριστικού προϊόντος του προορισμού και την ανάπτυξη συνεργειών με τις τοπικές επιχειρήσεις που δραστηριοποιούνται στον τομέα του τουρισμού.
- Ίδρυση θαλάσσιου πάρκου στην περιοχή Συβότων στο πλαίσιο προώθησης του αλιευτικού και του καταδυτικού τουρισμού την ευρύτερη ζώνη Συβότων – Πλαταριάς.
- Προστασία της γεωργικής γης υψηλής παραγωγικότητας ώστε να διαχωρίζεται από λοιπές δραστηριότητες (ΑΠΕ, οικοτουρισμός και αγροτουρισμός) και να διαφυλάσσεται ο φυσικός πόρος.
- Δημιουργία θεσμοθετημένου συντονιστικού φορέα που θα είναι υπεύθυνος για τη χάραξη μακροχρόνιας πολιτικής σύμφωνα με τα χαρακτηριστικά της Περιφέρειας.
- Προώθηση / ενθάρρυνση / στήριξη απόκτησης του υφιστάμενου Ειδικού Σήματος Αγροτουρισμού ώστε να διασφαλίζεται η ποιότητα και η ασφάλεια του παρεχόμενου προϊόντος και να αποκτήσει ο προορισμός σε ένα ευρύτερα αναγνωρίσιμο σήμα που θα του επιτρέψει να συμμετέχει σε διεθνείς εκθέσεις ως ενιαίο προϊόν ταυτισμένο με την ποιότητα και τις αυθεντικές εμπειρίες.
- Ανάπτυξη διαδρομών πολιτισμού και γευσιγνωσίας και με έμφαση στην πλούσια ιστορία της γαστρονομίας του τόπου καθώς προέρχεται από τον νομαδικό τρόπο ζωής των Σαρακατσάνων και των Βλάχων που έζησαν στην περιοχή αλλά και των επιρροών και ζυμώσεων με άλλους πολιτισμούς που βρέθηκαν στην περιοχή είτε ως κατακτητές είτε ως έμποροι.
- Πιστοποίηση μονοπατιών σύμφωνα με διεθνή πρότυπα.

Ήπειρος | Παράρτημα Δράσεων (16)

3) ΓΣΚ Τοπικής Διάστασης

ΓΣΚ	Τίτλος
9	Αναβάθμιση και εμπλουτισμός τουριστικών προϊόντων και υπηρεσιών και ενίσχυση προώθησης και προβολής τους (συνέχεια)
Δράσεις	<ul style="list-style-type: none"> - Εφαρμογή ολοκληρωμένης και δυναμικής στρατηγικής επικοινωνίας, προβολής και προώθησης εστιασμένη στον προορισμό στο πλαίσιο ανάπτυξης Περιφερειακού Οργανισμού Διαχείρισης Προορισμού (DMO), στα προϊόντα προς ανάπτυξη και στις βασικές αγορές στόχους του προορισμού ανά προϊόν, με τη χρήση κατάλληλου συνδυασμού καναλιών προβολής & προώθησης και προωθητικού υλικού / μέσων (π.χ. ταξιδιωτικές εκδόσεις / οδηγοί, καμπάνιες στα μέσα κοινωνικής δικτύωσης) και χρήση σύγχρονων ψηφιακών εργαλείων για την αναγνώριση και προσέγγιση στοχευμένων τμημάτων πελατείας). - Δράσεις για την ενίσχυση της εμπειρίας των επισκεπτών: Προώθηση των εξατομικευμένων ξεναγήσεων και δικτύου υπηρεσιών ξεναγήσης σε αρχαιολογικούς χώρους(ειδικότερα στον αρχαιολογικό χώρο της Δωδώνης) και μουσεία. Χρήση οπτικοακουστικών υλικών εντός των μουσειακών χώρων για τον εμπλουτισμό των εκθεμάτων και την αφήγηση σημαντικών ιστορικών γεγονότων όπως η τουρκοκρατία και αναπαράσταση της καθημερινής ζωής. Προσαρμογή του ωραρίου των αρχαιολογικών και πολιτιστικών χώρων σύμφωνα με το σύνηθες πρόγραμμα που ακολουθούν οι επισκέπτες/ τουρίστες.
15	Αναβάθμιση συστήματος εκπαίδευσης στον Τομέα του Τουρισμού
Δράσεις	<ul style="list-style-type: none"> - Εκσυγχρονισμός και αναβάθμιση των τουριστικών σπουδών και των προγραμμάτων τουριστικής εκπαίδευσης στην Ελλάδα σύμφωνα με τις νέες τάσεις στον τουρισμό και τις ανάγκες της αγοράς και Εκπαίδευση των εργαζομένων σε δημόσιους φορείς και υπηρεσίες με στόχο την αποτελεσματική διαχείριση των αυξημένων αναγκών κατά τους θερινούς μήνες.
16	Ενίσχυση και αναβάθμιση επαγγελματικής κατάρτισης στον τομέα του Τουρισμού
Δράσεις	<ul style="list-style-type: none"> - Σύνδεση προγραμμάτων σπουδών εκπαίδευσης και κατάρτισης με τις ανάγκες της αγοράς.

Ήπειρος | Παράρτημα Δράσεων (17)

3) ΓΣΚ Τοπικής Διάστασης

ΓΣΚ Τίτλος

17 Ενίσχυση / υποστήριξη της επιχειρηματικότητας

Δράσεις

- Παροχή κινήτρων συμμόρφωσης των επιχειρήσεων ως προς τη βιώσιμη ανάπτυξη και την προστασία του περιβάλλοντος και την ενεργειακή αναβάθμιση των επιχειρήσεων εστίασης και των ξενοδοχειακών μονάδων που δραστηριοποιούνται σε παράκτιες περιοχές.
- Προσέλκυση ιδιωτικών κεφαλαίων και δυνατότητες αξιοποίησης των λιμενικών τελών τα οποία θα συμβάλουν στην υλοποίηση έργων βελτίωσης και αναβάθμισης των λιμενικών υποδομών.
- Διαμόρφωση κοινού κανονιστικού πλαισίου λειτουργίας για κάθε τύπο και κατηγορία καταλύματος και Διαμόρφωση κοινού πλαισίου υγειονομικών πρωτοκόλλων.
- Ενίσχυση επιχειρήσεων για την ανάπτυξη επενδύσεων που προωθούν την βελτίωση της οικονομικής και ενεργειακής αποδοτικότητας τους.
- Ολοκληρωμένο θεσμικό πλαίσιο λειτουργίας αγροτουριστικών μονάδων που θα είναι σύμφωνο με τα ευρωπαϊκά πρότυπα και εξειδικευμένο / προσαρμοσμένο στις ιδιαιτερότητες της ελληνικής επιχειρηματικότητας, κουλτούρας και των δυνατοτήτων του φυσικού περιβάλλοντος, τμήμα μακροχρόνιας στρατηγικής και ανάπτυξης και ευελιξία αναφορικά με τις άδειες σχετικά με τη δυνατότητα ανάπτυξης πολλών δραστηριοτήτων εντός της αγροτουριστικής μονάδας (υπηρεσίες καταλύματος, εστίασης, παρασκευής φαγητού από τους επισκέπτες, αγροτική παραγωγή και ήπιες υπαίθριες αθλητικές δραστηριότητες κ.α.)/ Υιοθέτηση διεθνών καλών πρακτικών στον τομέα του Αγροτουρισμού (εξοικονόμηση ενέργειας / νερού, βιολογικά προϊόντα, οργανικά απόβλητα, κτλ.).
- Παροχή κινήτρων και ενισχύσεων για την μετάβαση σε βιολογικές και βιώσιμες καλλιέργειες.
- Ενίσχυση των αθλητικών δραστηριοτήτων και του τουρισμού περιπέτειας μέσω της ανάπτυξης συνεργατικών σχημάτων με άλλους προορισμούς που προσφέρουν παρόμοιες υπηρεσίες (π.χ. ανάπτυξη ενιαίου δικτύου πεζοπορικών διαδρομών) αλλά και με την ηπειρωτική ακτή για τη δημιουργία ολοκληρωμένου τουριστικού προϊόντος και Ένταξη των μονοπατιών σε αναγνωρισμένα ευρωπαϊκά δίκτυα.
- Διαμόρφωση κοινού κανονιστικού πλαισίου λειτουργίας για κάθε τύπο και κατηγορία καταλύματος και Διαμόρφωση κοινού πλαισίου υγειονομικών πρωτοκόλλων.

Θεσσαλία | Παράρτημα Δράσεων (1)

1) Κρίσιμες ΓΣΚ

ΓΣΚ	Τίτλος
3	Βελτίωση / Αναβάθμιση / Ανάπτυξη οδικών υποδομών, του οδικού δικτύου, της οδικής ασφάλειας και της οδικής συνδεσιμότητας / προσβασιμότητας του προορισμού
Δράσεις	<ul style="list-style-type: none"> - Δράσεις βελτίωσης του οδικού δικτύου του προορισμού. Συγκεκριμένα, για την περιοχή του Πήλιου προτείνονται έργα βελτίωσης της οδικής ασφάλειας (προστασία από καιρικά φαινόμενα, κατολισθήσεις) και της σήμανσης, βελτίωση του δικτύου που οδηγεί σε δημοφιλείς προορισμούς όπως το Χιονοδρομικό Κέντρο Πήλιου, καθώς και της αγροτικής οδοποιίας στο Νότιο Πήλιο για την ανάπτυξη οικοτουριστικών και αγροτουριστικών δραστηριοτήτων. Επιπλέον, προτείνεται βελτίωση του περιφερειακού οδικού δικτύου του Βόλου με τη δημιουργία ισόπεδων κόμβων και έργων ασφάλειας που θα εξυπηρετούν την είσοδο στην πόλη και τους γειτονικούς οικισμούς. Αναβάθμιση του οδικού δικτύου στον τουριστικούς οικισμούς της Αλοννήσου (π.χ. Πατητήρι) καθώς και του οδικού δικτύου της βορείας πλευράς της Σκοπέλου που συγκεντρώνει σημαντικό αριθμό σημείων τουριστικού ενδιαφέροντος. Αποκατάσταση του οδικού επαρχιακού οδικού δικτύου Σκιάθου με εργασίες οδοστρωσίας, ασφαλοστρωσης και σήμανσης. Βελτίωση της οδικής σύνδεσης μεταξύ του αεροδρομίου Νέας Αγχιάλου και του λιμένα Βόλου. - Οδικά έργα σημαντικής εμβέλειας όπως η ολοκλήρωση του έργου του νότιου τμήματος του Αυτοκινητοδρόμου Κεντρικής Ελλάδας (Α3) που ξεκινά από την ένωση του με τον αυτοκινητόδρομο ΠΑΘΕ και φτάνει έως την Ξυνιάδα και η ολοκλήρωση οδικού άξονα Ε65, Τρίκαλα- Εγνατία Οδός (Βόρειο Τμήμα). - Ολοκλήρωση του οδικού έργου σύνδεσης της Λάρισας με τα Τρίκαλα που περιλαμβάνει έργα ασφάλειας όπως η δημιουργία κόμβων καθώς και του κάθετου άξονα σύνδεση της Λάρισας με την Κοζάνη. Ολοκλήρωση Εθνικής Οδού Τρίκαλα Άρτα, στο τμήμα Πύλη- Παλαιομονάστηρο, που θα ενώσει τη Θεσσαλία με την Ήπειρο. Οδική παραλιακή σύνδεση Λάρισας-Μαγνησίας. Ολοκλήρωση Εθνικής Οδού Τρίκαλα Άρτα, στο τμήμα Πύλη- Παλαιομονάστηρο, που θα ενώσει τη Θεσσαλία με την Ήπειρο.
4	Βελτίωση / ανάπτυξη αερολιμενικών υποδομών και αεροπορικής συνδεσιμότητας / προσβασιμότητας του προορισμού
Δράσεις	<ul style="list-style-type: none"> - Επιχειρησιακό σχέδιο προβολής του αεροδρομίου της Ν. Αγχιάλου και δράσεις προσέλκυσης πτήσεων και συνδεσιμότητας με θέσπιση σταθερού πτητικού προγράμματος με πτήσεις εσωτερικού και εξωτερικού και ένταξη του αεροδρομίου σε επιδοτούμενες άγονες γραμμές, ενέργειες που θα καταστήσουν τον αερολιμένα της Ν. Αγχιάλου σε πύλη εισόδου της Περιφέρειας κεφαλαιοποιώντας τη δυνητική ακτίνα επιρροής του.

1) Κρίσιμες ΓΣΚ

ΓΣΚ Τίτλος

12 Προώθηση αειφορίας, βιώσιμη ανάπτυξης και προστασίας του περιβάλλοντος στον τομέα του Τουρισμού

Δράσεις

- Δράσεις ανάπτυξης αθλητικών δραστηριοτήτων και ενίσχυσης του προϊόντος σύμφωνα με τις αρχές της αειφορίας : Ανάπτυξη αθλητικών εγκαταστάσεων, διοργανώσεων και δραστηριοτήτων όπως η ελεύθερη κατάδυση σύμφωνα με τις μελέτες προστασίας και βιωσιμότητας των περιοχών NATURA 2000, του Εθνικού Θαλάσσιου Πάρκου Αλοννήσου και των υπόλοιπων θαλάσσιων περιοχών που περιέχουν ενάλεια μνημεία. Διατήρηση της δέσμευσης ως προς την κατασκευή του νέου αθλητικού κέντρου Νεαπόλεως σύμφωνα και επέκταση των ίδιων αρχών για την ανέπλαση του Πανθεσσαλικού Σταδίου.
- Δράσεις σχετικές με τη φέρουσα ικανότητα, την περιβαλλοντική προστασία του παράκτιου μετώπου: Διαμόρφωση Σχεδίων Ολοκληρωμένης Διαχείρισης των Παράκτιων Ζωνών (ΣΟΔΠΖ) η οποία θα επιτρέψει την άσκηση οικονομικών δραστηριοτήτων στην παράκτια ζώνη με τρόπο που θα σέβεται το πολιτιστικό και φυσικό περιβάλλον. Ολιστική προσέγγιση στη διαχείριση και παρακολούθηση της περιβαλλοντικής επιβάρυνσης των θαλάσσιων και παράκτιων πόρων, μέσω δυναμικών μελετών, παρακολούθησης δεικτών και στοχευμένων παρεμβάσεων. Έλεγχος ή και περιορισμός ελεύθερου camping, με στόχο την καθαριότητα του παράκτιου περιβάλλοντος.
- Δράσεις περιβαλλοντικής προστασίας του θαλάσσιου περιβάλλοντος: Ολοκληρωμένη διαχείριση αποβλήτων και λυμάτων των τουριστικών σκαφών αναψυχής με υποδομές διαχείρισης και επεξεργασίας αποβλήτων, σύμφωνα με τις αρχές αειφορίας και κυκλικής οικονομίας. Προώθηση συμμετοχής των τουριστικών λιμένων σε προγράμματα πιστοποίησης και εφαρμογής πρακτικών καλής περιβαλλοντικής διαχείρισης. Προώθηση χρήσης φιλικών προς το θαλάσσιο περιβάλλον ναυδέντων, προκειμένου να δημιουργηθούν ασφαλή, τόσο για τα σκάφη, όσο και για τον πυθμένα, σημεία πρόσδεσης.
- Εξέταση του θεσμικού πλαισίου και των υπάρχοντων υποδομών διαχείρισης του «Graywater» (όπως ορίζεται σε σχέση με τα σκάφη), το οποίο σχετίζεται με το yachting και τις αυξημένες ανάγκες διαχείρισης που προκύπτουν από την αυξανόμενη δυναμική της συγκεκριμένης αγοράς.
- Προστασία του ορεινού και φυσικού περιβάλλοντος με ειδικές ζώνες ελεγχόμενης πρόσβασης και μελέτη ώστε να διατηρηθεί η πανίδα και χλωρίδα των νησιών. Προστασία του ορεινού όγκου του Πήλιο από άναρχες παρεμβάσεις και κατασκευές καθώς και προστασία του παράκτιου μετώπου στις νησιωτικές και ηπειρωτικές περιοχές από αστικά λύματα. Διατήρηση αυστηρού θεσμικού πλαισίου και χωροθέτησης ως προς την εγκατάσταση Α/Γ και δημιουργία ρυθμιστικού σχεδίου για την αντιμετώπιση των μακροπρόθεσμων επιπτώσεων της κλιματικής αλλαγής (αύξηση θερμοκρασίας, ξηρασία κτλ.).
- Προστασία των ορεινών όγκων και των φυσικών πόρων του προορισμού και ευαισθητοποίηση των κοινωνικών φορέων για την αντιμετώπιση των επιπτώσεων της κλιματικής αλλαγής. Προστασία των 23 περιοχών του Δικτύου Natura 2000, που περιλαμβάνουν τα Μετέωρα, τη Λίμνη Πλαστήρα, το Δέλτα του Πηνειού, τον Εθνικό Δρυμό του Ολύμπου, την κοιλάδα των Τεμπών και την λίμνη Κάρλα. Επικαιροποίηση – αναθεώρηση της Ζώνης Οικιστικού Ελέγχου της περιοχής της λίμνης Πλαστήρα βάσει των σημερινών δεδομένων.

Θεσσαλία | Παράρτημα Δράσεων (3)

1) Κρίσιμες ΓΣΚ

ΓΣΚ Τίτλος

17

Ενίσχυση / υποστήριξη της επιχειρηματικότητας

Δράσεις

- Ολοκληρωμένο θεσμικό πλαίσιο λειτουργίας αγροτουριστικών μονάδων που θα είναι σύμφωνο με τα ευρωπαϊκά πρότυπα και εξειδικευμένο / προσαρμοσμένο στις ιδιαιτερότητες της ελληνικής επιχειρηματικότητας, κουλτούρας και των δυνατοτήτων του φυσικού περιβάλλοντος, τμήμα μακροχρόνιας στρατηγικής και ανάπτυξης. Ευελιξία στο νομοθετικό πλαίσιο και τις άδειες σχετικά με τη δυνατότητα ανάπτυξης πολλών δραστηριοτήτων εντός της αγροτουριστικής μονάδας (υπηρεσίες καταλύματος, εστίασης, παρασκευής φαγητού από τους επισκέπτες, αγροτική παραγωγή και ήπιες υπαίθριες αθλητικές δραστηριότητες κ.α.). Κανονιστικό πλαίσιο για τη λειτουργία των καταλυμάτων αγροτουρισμού και των μονάδων εστίασης ως προς την κατανάλωση ενέργειας (χρήση Φ/Β, ηλιακού θερμοσίφωνα, περιορισμός στη χρήση κλιματιστικών). Ρυθμιστικό σχέδιο και διαδικασία πιστοποιήσεων για διασφάλιση της βιολογικής καλλιέργεια τη μεταποίηση και πώληση των βιολογικών προϊόντων.
- Δράσεις προώθησης κοινών κανονιστικών προτύπων, όπως: Διαμόρφωση κοινού κανονιστικού πλαισίου λειτουργίας για κάθε τύπο και κατηγορία καταλύματος, Διαμόρφωση κοινού πλαισίου υγειονομικών πρωτοκόλλων.
- Δράσεις ενίσχυσης/επικαιροποίησης θεσμικού πλαισίου, όπως: Ολοκληρωμένο θεσμικό πλαίσιο λειτουργίας αγροτουριστικών μονάδων που θα είναι σύμφωνο με τα ευρωπαϊκά πρότυπα και εξειδικευμένο / προσαρμοσμένο στις ιδιαιτερότητες της ελληνικής επιχειρηματικότητας, κουλτούρας και των δυνατοτήτων του φυσικού περιβάλλοντος, τμήμα μακροχρόνιας στρατηγικής και ανάπτυξης. Ευελιξία στο νομοθετικό πλαίσιο και τις άδειες σχετικά με τη δυνατότητα ανάπτυξης πολλών δραστηριοτήτων εντός της αγροτουριστικής μονάδας (υπηρεσίες καταλύματος, εστίασης, παρασκευής φαγητού από τους επισκέπτες, αγροτική παραγωγή και ήπιες υπαίθριες αθλητικές δραστηριότητες κ.α.).
- Δράσεις προώθησης κοινών κανονιστικών προτύπων, όπως: Διαμόρφωση κοινού κανονιστικού πλαισίου λειτουργίας για κάθε τύπο και κατηγορία καταλύματος, Διαμόρφωση κοινού πλαισίου υγειονομικών πρωτοκόλλων.

Θεσσαλία | Παράρτημα Δράσεων (4)

2) ΓΣΚ Αυξημένων Επιτακτικών Αναγκών

ΓΣΚ Τίτλος

18 Αξιοποίηση ψηφιακών εργαλείων και υπηρεσιών και Ανάδειξη Έξυπνων Προορισμών

Δράσεις

- Δημιουργία σύγχρονης και εύχρηστης ολοκληρωμένης ψηφιακής πύλης αθλητικού τουρισμού σε πολλαπλές γλώσσες βελτιστοποιημένης για πολλαπλούς τύπους συσκευών - η οποία θα αποτελεί μέρος της ενιαίας διαδικτυακής τουριστικής πύλης για τον προορισμό-με σκοπό την πληροφόρηση σχετικά με επιλεγμένα events και δραστηριότητες του αθλητικού τουρισμού και την διευκόλυνση των κρατήσεων εισιτηρίων.
- Δημιουργία σύγχρονης και εύχρηστης ολοκληρωμένης ψηφιακής πύλης Γαστρονομικού Τουρισμού σε πολλαπλές γλώσσες βελτιστοποιημένης για πολλαπλούς τύπους συσκευών -η οποία θα αποτελεί μέρος της ενιαίας διαδικτυακής τουριστικής πύλης για τον προορισμό- με σκοπό την πληροφόρηση σχετικά με επιλεγμένα events και δραστηριότητες γαστρονομικού τουρισμού και την διευκόλυνση των κρατήσεων εισιτηρίων.
- Ενίσχυση προβολής και προώθησης των προορισμών με έμφαση στο πλήθος προσφερόμενων και συνδυαζόμενων με το προϊόν Sun & Beach δραστηριοτήτων όπως υψηλή γαστρονομία, θαλάσσιες δραστηριότητες (καταδύσεις, ιστιοσανίδα κ.α.), ποδήλατο, περιπατητικές διαδρομές και πολιτιστικό απόθεμα μέσω του DMO της Περιφέρειας και της δημιουργίας σύγχρονης και εύχρηστης ολοκληρωμένης ψηφιακής πύλης δραστηριοτήτων Sun & Beach -αναπτυγμένη σε πολλαπλές γλώσσες, για πολλαπλούς τύπους συσκευών-, η οποία θα αποτελεί μέρος της ενιαίας διαδικτυακής τουριστικής πύλης που θα αφορά τον προορισμό αυξάνοντας το visibility των επιλογών που έχει ο ξένος επισκέπτης.
- Δημιουργία σύγχρονης και εύχρηστης ολοκληρωμένης ψηφιακής πύλης Ναυτικού Τουρισμού σε πολλαπλές γλώσσες βελτιστοποιημένης για πολλαπλούς τύπους συσκευών -η οποία θα αποτελεί μέρος της ενιαίας διαδικτυακής τουριστικής πύλης για τον προορισμό- με σκοπό την πληροφόρηση σχετικά με υπηρεσίες που προσφέρει κάθε τουριστικός λιμένας και μεταφορά live πληροφοριών π.χ. για τη διαθεσιμότητα θέσεων, τις κλιματολογικές συνθήκες, τα χαρακτηριστικά του θαλάσσιου χώρου, τις παροχές δικτύων κτλ. και τη διαδικτυακή κράτηση θέσης.
- Δημιουργία σύγχρονης και εύχρηστης ολοκληρωμένης ψηφιακής πύλης Οικοτουρισμού σε πολλαπλές γλώσσες -βελτιστοποιημένης για πολλαπλούς τύπους συσκευών, που θα αποτελεί τμήμα της ενιαίας διαδικτυακής τουριστικής πύλης για τον προορισμό- με σκοπό την πληροφόρηση σχετικά με τους φυσικούς πόρους, τις πεζοπορικές και ποδηλατικές διαδρομές, τις αποστάσεις, τα τοπία και τα αξιοθέατα, τα παρατηρητήρια φύσης, τα καταφύγια κ.α., καθώς και τις υπάρχουσες εμπειρίες / επιχειρήσεις.
- Βελτίωση και αναβάθμιση του διαδικτυακού τόπου του θαλάσσιου πάρκου της Αλοννήσου με ανάδειξη της τουριστικής του διάστασης και δημιουργία εύχρηστης και φιλικής προς τον επισκέπτη ψηφιακής πύλης.
- Δημιουργία ενιαίας διαδικτυακής τουριστικής πύλης με σκοπό τη γρήγορη, εύκολη και ολοκληρωμένη παροχή και αναζήτηση πληροφόρησης στον επισκέπτη για όλες τις προσφερόμενες εμπειρίες, δραστηριότητες, παροχές και τις υπάρχουσες επιχειρήσεις με βάση συγκεκριμένα κριτήρια (π.χ. τύπος τουριστικού προϊόντος, εύρος τιμών κ.α) και εμφάνιση των αποτελεσμάτων σε μορφή λίστας και διαδραστικού χάρτη. Σαφής και κύρια ταξινόμηση των τουριστικών προϊόντων με βάση τις περιοχές ενδιαφέροντος και το κύριο τουριστικό προϊόν που διαθέτει (αστικό κέντρο, ορεινοί όγκοι, οικοτουρισμός και πολιτιστικός και θρησκευτικός προορισμός). Σύμφωνα την ψηφιακή ανάλυση κυρίαρχες λέξεις αναζήτησης αποτελούν με σειρά κατάταξης Skiathos, Skopelos, Volos, Alonissos, Pelion. Προτείνεται η μελέτη και η σταδιακή ένταξη στην ψηφιακή πραγματικότητα ενός brand που θα περιλαμβάνει τα νησιά των Βόρειων Σποράδων και το Πήλιο, ώστε να επιτευχθεί η χρήση της ενιαίας διαδικτυακής τουριστικής πύλης.

2) ΓΣΚ Αυξημένων Επιτακτικών Αναγκών

ΓΣΚ Τίτλος

18

Αξιοποίηση ψηφιακών εργαλείων και υπηρεσιών και Ανάδειξη Έξυπνων Προορισμών (συνέχεια)

Δράσεις

- Digital info points στις πύλες εισόδου του προορισμού (αεροδρόμιο, λιμένας, σιδηρόδρομος, ΚΤΕΛ και σε κεντρικά σημεία τουριστικού ενδιαφέροντος της πόλης με αναλυτικές πληροφορίες για το προσφερόμενο τουριστικό προϊόν, καθώς και χρήσιμες πληροφορίες για δημόσιες υπηρεσίες, εύρεσης ξενοδοχείων/καταλυμάτων, ενοικιαζόμενων οχημάτων, λοιπών τουριστικών επιχειρήσεων και ωράρια λειτουργίας καταστημάτων κ.α.
- Εφαρμογή καινοτόμων τεχνολογικών λύσεων που σχετίζονται με την ανάπτυξη έξυπνων προορισμών, όπως ενδεικτικά αναφέρονται: **1.**Βελτίωση των υποδομών του οδικού δικτύου (π.χ. νέοι φωτεινοί σηματοδότες χαμηλής τάσης Led, σύγχρονο ηλεκτροφωτισμό με φωτιστικά σώματα LED, νέες πινακίδες πληροφόρησης των οδηγών τεχνολογίας Full Matrix, ευδιάκριτες διαγραμμίσεις, καλύτερη ποιότητα ασφαλτοτάπητα, έξυπνα φανάρια, έξυπνες διαβάσεις) καθώς και άλλων βασικών υποδομών πόρων (ύδρευσης), περιβάλλοντος (στερεά και υγρά λύματα), ενέργειας και επιδράσεων κλιματικής αλλαγής μέσω έξυπνων εφαρμογών. **2.**Προώθηση ευρυζωνικότητας 5G και παροχή δωρεάν Wi-Fi σε σημεία με αυξημένο τουριστικό ενδιαφέρον με στόχο την βελτίωση της τουριστικής εμπειρίας (ιδιαίτερα σε πολιτιστικούς χώρους). **3.**Πρόγραμμα πιστοποίησης «έξυπνων προορισμών» (Smart Tourism Destination) υπό την αιγίδα του Υπουργείου Τουρισμού. **4.**Application για κινητά και tablets, που θα λειτουργεί ως Guide Map, με όλες τις απαραίτητες πληροφορίες για τον επισκέπτη.
- Δημιουργία σύγχρονης και εύχρηστης ολοκληρωμένης ψηφιακής πύλης Αγροτουρισμού σε πολλαπλές γλώσσες βελτιστοποιημένων για πολλαπλούς τύπους συσκευών – που θα αποτελούν τμήμα της ενιαίας διαδικτυακής τουριστικής πύλης για τον προορισμό- με σκοπό την πληροφόρηση σχετικά με τους φυσικούς πόρους, τις πεζοπορικές και ποδηλατικές διαδρομές, τις αποστάσεις, τα τοπία και τα αξιοθέατα, τα παρατηρητήρια φύσης, τα καταφύγια κ.α., καθώς και τις υπάρχουσες εμπειρίες / επιχειρήσεις Αγροτουρισμού.
- Δημιουργία ενιαίας διαδικτυακής τουριστικής πύλης για τον προορισμό «Μετέωρα, βουνά και κάμπος Θεσσαλίας» με σκοπό τη γρήγορη και εύκολη ολοκληρωμένη παροχή και αναζήτηση πληροφόρησης στον επισκέπτη για όλες τις προσφερόμενες εμπειρίες, δραστηριότητες, παροχές και τις υπάρχουσες επιχειρήσεις και εμφάνιση των αποτελεσμάτων σε μορφή λίστας και διαδραστικού χάρτη.
- Δημιουργία σύγχρονης και εύχρηστης ολοκληρωμένης ψηφιακής πύλης Πολιτιστικού & Θρησκευτικού Τουρισμού σε πολλαπλές γλώσσες βελτιστοποιημένης για πολλαπλούς τύπους συσκευών- η οποία θα αποτελεί μέρος της ενιαίας διαδικτυακής τουριστικής πύλης για τον προορισμό- με σκοπό την πληροφόρηση σχετικά με πολιτιστικά μνημεία και εμπειρίες (π.χ. περιγραφή, πρόγραμμα λειτουργίας, προσβασιμότητα, Πολιτιστική Διαδρομή) και τη διευκόλυνση των κρατήσεων εισιτηρίων.

Θεσσαλία | Παράρτημα Δράσεων (6)

3) ΓΣΚ Αυξημένων Συμπληρωματικών Αναγκών

ΓΣΚ Τίτλος

8

Αναβάθμιση βασικών υποδομών και υποδομών προσβασιμότητας θεματικών μορφών τουρισμού

Δράσεις

- Δράσεις αναβάθμισης του αγροτουριστικού προϊόντος, Καταγραφή και χωροθέτηση βιώσιμων και πολλαπλής λειτουργικότητας αγροτικών περιοχών καθώς και χωροθέτηση της κτηνοτροφικής δραστηριότητας. Δημιουργία υποδομών όπως ελεγχόμενες περιοχές για κάμπινγκ και διεξαγωγής φεστιβάλ.
- Εκσυγχρονισμός του Χιονοδρομικού Κέντρου Πήλιου ώστε να καταστεί ανταγωνιστικό σε σχέση με τα γειτονικά χιονοδρομικά κέντρα ενώ η αναβάθμιση του θα δώσει την ευκαιρία να αξιοποιηθεί συνδυαστικά με το τουριστικό προϊόν του Οικοτουρισμού.
- Βελτίωση των υποδομών των γηπέδων των μικρών οικισμών καθώς και κατασκευή ανοιχτού ποδηλατοδρόμιου στο Βόλο.
- Αναβάθμιση των υποδομών πρόσβασης σε παραλίες, όπως, κατασκευή πεζοδρομίων σε δημοφιλείς δρόμους που συνδέουν σημεία τουριστικού ενδιαφέροντος ώστε να επιτρέπεται η ασφαλής πεζοπορία και περίπατος για τους επισκέπτες (π.χ. δρόμος Σκιάθος – Κουκουναριές), βελτίωση της σήμανσης καθώς και δίκτυο διαδρομών πεζοπορίας στην παραλία, χωρίς εμπόδια, το οποίο περιλαμβάνει πεζοδρόμους/σταθερό και συνεχές μονοπάτι από ξύλο στην άμμο. Επιπλέον, δημιουργία δημοτικών χώρων στάθμευσης σε δημοφιλείς παραλίες και ειδική μέριμνα για τη στάση και στάθμευση των τουριστικών λεωφορείων. Χωροθέτηση και αναβάθμιση της χερσαίας ζώνης των λιμένων του Νότιου Πήλιου με στόχο τη βελτίωση του τουριστικού προϊόντος και την οριοθέτηση της λειτουργίας των επιχειρήσεων που δραστηριοποιούνται στο παράκτιο τμήμα. Βελτίωση και ανάπτυξη κατάλληλων υποστηρικτικών δομών ιδιαίτερα σε παραλίες υψηλής επισκεψιμότητας (π.χ. υπηρεσίες ναυαγοσώστη, πρώτες βοήθειες, τουαλέτες, ντουζιέρες, σκιάστρα) και συστημάτων ασφαλείας στη θάλασσα (ακτοφυλακή, διασώστες κ.α.).
- Δράσεις ανάδειξης του οικοτουριστικού προϊόντος με έργα όπως: Δημιουργία ή/και αναβάθμιση υποδομών παρατήρησης και ερμηνείας της φύσης (π.χ. παρατηρητήρια, κέντρα ενημέρωσης επισκεπτών, μουσεία και ορειβατικά καταφύγια). Ανάπτυξη δικτύου θεματικών κέντρων ενημέρωσης, οικομουσείων και μουσείων φυσικής ιστορίας. Ανάδειξη του Εθνικού Θαλάσσιου Πάρκου Αλοννήσου και της θαλάσσιας ζωής στην οποία ζουν σπάνια θηλαστικά όπως η μεσογειακή φώκια. Ένταξη των μονοπατιών σε αναγνωρισμένα και πιστοποιημένα ευρωπαϊκά δίκτυα.
- Αναβάθμιση των μονοπατιών του Δήμου Βόλου με έργα όπως διαπλάτυνση και καθαρισμός ώστε να είναι εφικτή η διέλευση των πεζών χωρίς εμπόδια, την κατασκευή λιθόστρωτων σημείων και πέτρινων σκαλοπατιών. Επιπλέον, ανάπλαση του παλιού Καλντεριμιού από όπου διέρχονται πεζοπορικά μονοπάτια που οδηγούν προς το λιμάνι της Αλοννήσου και την Παλιά Αλόννησο, συντήρηση των ξύλινων γεφυριών ή κιγκλιδωμάτων για την διέλευση από ρέματα στο νησί. Κατασκευή υποδομών και διαμόρφωση χώρων (μονοπάτι, σήμανση, παγκάκια κτλ.) στο αισθητικό δάσος στο Τρίκερι. Κατασκευή κατάλληλων προστατευτικών τοιχίων ώστε να αποφευχθούν καταπτώσεις βράχων και όγκων χώματος σε όλα τα πεζοπορικά μονοπάτια του προορισμού.
- Χάραξη ποδηλατικών διαδρομών σε παράκτια ανάπτυξη με κόμβους ποδηλατοστασίων στα νησιά των Σποράδων και στην περιοχή του Πήλιου. Ανάπτυξη δικτύου ποδηλατικών διαδρομών στους ορεινούς όγκους του Πήλιου και κατά μήκος της παραλιακής ζώνης του Παγασητικού και των νησιών των Σποράδων.
- Αναβάθμιση των δομών υγείας (κτιριακή, αλλά κυρίως υλικοτεχνική και ιατροτεχνολογική αναβάθμιση, καθώς και των εργαστηρίων και υποδομών τους σε ΤΠΕ) και των υπηρεσιών τους, βελτίωση της λειτουργίας τους (ασφάλεια, καθαριότητα κτλ.) και έμφαση στην ενίσχυση του ανθρώπινου δυναμικού των Κέντρων Υγείας Ανατολικού και Νότιου Πηλίου, Σκιάθου και Σκοπέλου και του Πολυδύναμου Περιφερειακού Ιατρείου Αλοννήσου, -οι ανάγκες είναι πιο επιτακτικές σε Σκόπελο και Αλόννησο, και στην τελευταία προτείνεται αναβάθμιση της δομής σε Κέντρο Υγείας καθώς υπάρχουν οι κατάλληλες κτιριακές υποδομές.

Θεσσαλία | Παράρτημα Δράσεων (7)

3) ΓΣΚ Αυξημένων Συμπληρωματικών Αναγκών

ΓΣΚ Τίτλος

8

Αναβάθμιση βασικών υποδομών και υποδομών πρόσβασιμότητας θεματικών μορφών τουρισμού (συνέχεια)

Δράσεις

- Δράσεις πολιτικής προστασίας όπως ενίσχυση αντιπυρικού εξοπλισμού και μέτρων προστασίας δασικών περιοχών. Προώθηση αντιπλημμυρικών έργων, ιδίως σε Σκιάθο και Σκόπελο.
- Δράσεις εκσυγχρονισμού των υποδομών ύδρευσης και αποχέτευσης. Έργα που προτείνονται: αντικατάστασης, επέκτασης και κατασκευής των δικτύων ύδρευσης και αποχέτευσης σε Σκιάθο, Σκόπελο και Αλόνησο με στόχο τη βελτίωση της διανομής και ποιότητας του νερού. Αντικατάσταση του παλαιού δικτύου ύδρευσης ώστε να βελτιωθεί η ποιότητα του νερού και να μειωθούν οι διαρροές στους αστικούς ιστούς και στους ορεινούς οικισμούς του Πήλιου καθώς και προώθηση της κατασκευής υπόγειου αγωγού ύδρευσης για την τροφοδότηση του Τρικεριού.
- Ενίσχυση του ΕΚΑΒ σε Ανατολικό και Νότιο Πήλιο (π.χ. δημιουργία Σταθμου ΕΚΑΒ σε Νότιο Πήλιο), καθώς και στα νησιά των Βόρειων Σποράδων με προσωπικό και μέσα μεταφοράς (διασώστες, ασθενοφόρα και άλλα μέσα διακομιδών και ταχείας ανταπόκρισης-μηχανές). Ανάπτυξη και βελτίωση των υποδομών υγειονομικής περίθαλψης, πρώτων βοηθειών και διακομιδής σε ορεινές περιοχές αλλά και σε περιοχές οικότουριστικού ενδιαφέροντος και πεδίων ψυχαγωγικής άθλησης όπως φαράγγια, πεζοπορικές διαδρομές και πεδία αναρρίχησης.
- Αναβάθμιση των υποδομών και προβολή των χιονοδρομικών κέντρων του Περτουλίου και των Αγράφων για την προσέλκυση στρατηγικών επενδύσεων.
- Ολοκλήρωση της κατασκευής του Προπονητικού Κέντρου στη θέση Κόρπ στο Τ.Δ. Βροντερού του Δήμου Πύλης. Το Προπονητικό Κέντρο όταν αποπερατωθεί θα μπορεί να φιλοξενεί και επαγγελματικές ομάδες για την προετοιμασία τους ενόψει των αγωνιστικών τους υποχρεώσεων.
- Συντήρηση υφιστάμενων των πεζοπορικών, ποδηλατικών και ορειβατικών διαδρομών του προορισμού και βελτίωση της σήμανσης των μονοπατιών σε εκείνα τα οποία παρουσιάζουν ελλείψεις. Συντήρηση και επέκταση του ήδη ανεπτυγμένου δικτύου πεζοπορικών/ ποδηλατικών διαδρομών της περιοχής.
- Έργα συντήρησης και αναβάθμισης των υφιστάμενων Παρατηρητηρίων άγριας ζωής και πουλιών, τα οποία υπάρχουν στον προορισμό. Ενδεικτικά αναφέρουμε το Παρατηρητήριο στη Λίμνη Πλαστήρα και το Παρατηρητήριο Άγριας Ζωής στη λίμνη Καλαμακίου.
- Δράσεις για την αντιμετώπιση της υπερεκμετάλλευσης υδάτων από την αγροτική παραγωγή και διατήρηση/αναβάθμιση των υδατικών πόρων της περιοχής. Έργα εκσυγχρονισμού, αντικατάστασης, επέκτασης και κατασκευής των δικτύων ύδρευσης και αποχέτευσης στον προορισμό. Αποκατάσταση ζημιών στην Καρδίτσα που προκλήθηκαν από πρόσφατα πλημμυρικά φαινόμενα λόγω του «Ιανού» στην ευρύτερη περιοχή και προώθηση/υλοποίηση/ολοκλήρωση έργων αντιπλημμυρικής προστασίας σε Καρδίτσα, Τρίκαλα και Λάρισα.
- Ενίσχυση του ΕΚΑΒ σε Ανατολικό και Νότιο Πήλιο (π.χ. δημιουργία Σταθμου ΕΚΑΒ σε Νότιο Πήλιο), καθώς και στα νησιά των Βόρειων Σποράδων με προσωπικό και μέσα μεταφοράς (διασώστες, ασθενοφόρα και άλλα μέσα διακομιδών και ταχείας ανταπόκρισης-μηχανές). Ανάπτυξη και βελτίωση των υποδομών υγειονομικής περίθαλψης, πρώτων βοηθειών και διακομιδής σε ορεινές περιοχές αλλά και σε περιοχές οικότουριστικού ενδιαφέροντος και πεδίων ψυχαγωγικής άθλησης όπως φαράγγια, πεζοπορικές διαδρομές και πεδία αναρρίχησης.
- Αναβάθμιση των υποδομών και προβολή των χιονοδρομικών κέντρων του Περτουλίου και των Αγράφων για την προσέλκυση στρατηγικών επενδύσεων.
- Ολοκλήρωση της κατασκευής του Προπονητικού Κέντρου στη θέση Κόρπ στο Τ.Δ. Βροντερού του Δήμου Πύλης. Το Προπονητικό Κέντρο όταν αποπερατωθεί θα μπορεί να φιλοξενεί και επαγγελματικές ομάδες για την προετοιμασία τους ενόψει των αγωνιστικών τους υποχρεώσεων.

Θεσσαλία | Παράρτημα Δράσεων (8)

3) ΓΣΚ Αυξημένων Συμπληρωματικών Αναγκών

ΓΣΚ Τίτλος

8

Αναβάθμιση βασικών υποδομών και υποδομών πρόσβασιμότητας θεματικών μορφών τουρισμού (συνέχεια)

Δράσεις

- Συντήρηση υφιστάμενων των πεζοπορικών, ποδηλατικών και ορειβατικών διαδρομών του προορισμού και βελτίωση της σήμανσης των μονοπατιών σε εκείνα τα οποία παρουσιάζουν ελλείψεις. Συντήρηση και επέκταση του ήδη ανεπτυγμένου δικτύου πεζοπορικών/ ποδηλατικών διαδρομών της περιοχής .
- Έργα συντήρησης και αναβάθμισης των υφιστάμενων Παρατηρητηρίων άγριας ζωής και πουλιών, τα οποία υπάρχουν στον προορισμό. Ενδεικτικά αναφέρουμε το Παρατηρητήριο στη Λίμνη Πλαστήρα και το Παρατηρητήριο Άγριας Ζωής στη λίμνη Καλαμακίου.
- Δράσεις ενίσχυσης της πολιτικής προστασίας όπως αναβάθμιση του αντιπυρικού εξοπλισμού και μέτρων προστασίας δασικών περιοχών. Εκκίνηση εργασιών καθαρισμού και κατασκευής αντιπλημμυρικών έργων στα ρέματα του Δήμου Αγιάς. Υλοποίηση έργων αντιπλημμυρικής θωράκισης οικισμών και εγκαταστάσεων στις περιοχές των Δήμων Τρικκαίων και Φαρκαδόνας, στο τμήμα του Πηνειού ποταμού από την γέφυρα επί της Εθνικής οδού Τρικάλων-Καρδίτσας έως την γέφυρα στα όρια των νομών Τρικάλων και Λάρισας (γέφυρα Κουτσόχερου).
- Ενίσχυση της συνεργασίας της Περιφέρειας Θεσσαλίας και του ΕΚΑΒ Θεσσαλίας και εκπόνηση σχεδίου δράσης για τη δημιουργία ενός Πρότυπου Παραρτήματος Επείγουσας Προνοσοκομειακής Φροντίδας προς όφελος του πληθυσμού της Θεσσαλίας. Η μετεξέλιξη του ΕΚΑΒ θα ωφελήσει την Περιφέρεια πολλαπλά και θα συντελέσει ώστε ο προορισμός να θωρακιστεί υγειονομικά την περίοδο ανάκαμψης από την πανδημία.
- Προώθηση διαδικασιών για την ενεργειακή αναβάθμιση του Γενικού Νοσοκομείου Τρικάλων και του Γενικού Νοσοκομείου Καρδίτσας.
- Αξιοποίηση και αναβάθμιση των δομών υγείας (ενίσχυση των Μονάδων Εντατικής Θεραπείας και Μονάδων Αυξημένης Φροντίδας, προμήθεια ειδών, μίσθωση καταλυμάτων απομόνωσης) προκειμένου να ανταποκρίνονται στις ανάγκες του τοπικού πληθυσμού αλλά και τις αυξημένες ανάγκες της τουριστικής περιόδου, ιδιαίτερα κατά την περίοδο ανάκαμψης από την πανδημία COVID-19. Οργανωμένες δομές και λειτουργίες ασφαλείας και πρώτων βοηθειών σε περιοχές οικοτουριστικού ενδιαφέροντος.

4) ΓΣΚ Τοπικής Διάστασης

ΓΣΚ Τίτλος

1 Αναβάθμιση / ανάπτυξη νέων κόμβων πολυτροπικής μετακίνησης, μέσω και δικτύων MMM και ενίσχυση βιώσιμων μεταφορών και αστικής κινητικότητας

Δράσεις

- Επίσπευση της εκπόνησης Σχεδίου Βιώσιμης Αστικής Κινητικότητας Δήμου Σκιάθου και Σκοπέλου. Επέκταση του δικτύου ποδηλατοδρόμων και των κόμβων ενοικίασης ποδηλάτων ιδιαίτερα στους μεγαλύτερους αστικούς ιστούς του προορισμού όπως η πόλη του Βόλου. Αντικατάσταση των δημοτικών στόλων οχημάτων με ηλεκτροκίνητα οχήματα, καθώς και των μέσων αστικής συγκοινωνίας με ηλεκτροκινούμενα λεωφορεία (ιδίως σε τουριστικούς προορισμούς όπως νησιά Βόρειων Σποράδων και το Πήλιο όπου οχήματα μηδενικών εκπομπών ρύπων και ευέλικτα mini buses κρίνονται ιδιαίτερα χρηστικά). Προώθηση χρήσης ηλεκτροκίνητων οχημάτων και εγκατάσταση σημείων φόρτισης ηλεκτροκίνητων οχημάτων στον αστικό ιστό του Βόλου, Μελέτη και κατασκευή υπαίθριων χώρων στάθμευσης και βελτιστοποίηση του συστήματος ελεγχόμενης στάθμευσης στο Βόλο και στο κέντρο των χωρών Σκιάθου και Σκοπέλου, όπου δημιουργείται συμφόρηση, ιδιαίτερα σε περιόδους αιχμής.
- Δράσεις ανάπλασης του αστικού χώρου σε πύλες εισόδου των νησιών (λιμένες, αερολιμένες), με τη δημιουργία χώρων στάθμευσης καθώς και χωροθέτηση δραστηριοποίησης επαγγελματιών του τουρισμού και των μεταφορών. Ποιοτική αναβάθμιση υποδομών χώρων αναμονής των μετακινουμένων με TAXI.
- Επίσπευση της υλοποίησης των Σχεδίου Βιώσιμης Αστικής Κινητικότητας σε Δήμους του προορισμού (Λάρισα, Καρδίτσα). Επέκταση του δικτύου ποδηλατοδρόμων και των κόμβων ενοικίασης ποδηλάτων ιδιαίτερα στους μεγαλύτερους αστικούς ιστούς του προορισμού. Αντικατάσταση των δημοτικών στόλων οχημάτων με ηλεκτροκίνητα οχήματα, καθώς και των μέσων αστικής συγκοινωνίας με ηλεκτροκινούμενα λεωφορεία και προώθηση της χρήσης ηλεκτροκίνητων οχημάτων και εγκατάσταση σημείων φόρτισης ηλεκτροκίνητων οχημάτων στα μεγάλα αστικά κέντρα του προορισμού όπως η Λάρισα και τα Τρίκαλα. Μελέτη και κατασκευή υπαίθριων χώρων στάθμευσης και βελτιστοποίηση του συστήματος ελεγχόμενης στάθμευσης στους μεγαλύτερους αστικούς ιστούς του προορισμού. Αναπλάσεις των μεγάλων αστικών κέντρων με τη δημιουργία ποδηλατικών διαδρομών και την προμήθεια ηλεκτρικών ποδηλάτων και ποδηλάτων για ΑμΕα. Τοποθέτηση διακριτικών ταμπελών/ δίγλωσσων πινακίδων σε κομβικά σημεία των αστικών κέντρων/οικισμών του προορισμού που θα καθοδηγούν τους επισκέπτες προς τα MMM, τα λεωφορεία, πολιτιστικούς χώρους κ.α. ώστε ο επισκέπτης να αισθάνεται ασφάλεια στον προορισμό.
- Προώθηση παρεμβάσεων ευφυών μεταφορών κατά τα πρότυπα του Δήμου Τρικκαίων και στους υπόλοιπους μεγάλους Δήμους του προορισμού (Λάρισα, Καρδίτσα) περιλαμβάνοντας δράσεις που επιτρέπουν τη διαχείριση των μεταφορικών δεδομένων, την αναβάθμιση και παρακολούθηση του στόλου δημόσιων λεωφορείων, τη βελτιστοποίηση του δικτύου αστικών μεταφορών, τις έξυπνες στάσεις που προσφέρουν ακριβή πληροφόρηση σε ότι αφορά τα δρομολόγια των λεωφορείων κ.α.

5 Βελτίωση / ανάπτυξη σιδηροδρομικών υποδομών και συνδεσιμότητας / προσβασιμότητας του προορισμού

Δράσεις

- Προώθηση και επίσπευση υλοποίησης του σιδηροδρομικού έργου σύνδεσης της Λάρισας με τον Βόλο μέσω ηλεκτροκίνησης (έργο ενταγμένο στο ΕΣΠΑ 2014-2020) καθώς και σιδηροδρομική σύνδεση της πόλης του Βόλου με το αεροδρόμιο Ν. Αγχιάλου.
- Σηματοδότηση – ηλεκτροκίνηση Σιδηροδρομικού Τμήματος Παλαιοφάρσαλος-Καλαμπάκα- Τρίκαλα. Κατασκευή ανισόπεδων διαβάσεων στην Λάρισα και παρεμβάσεις ενίσχυσης περιφραξης στην γραμμή Λάρισα- Σοφάδες. Εγκατάσταση συστήματος ηλεκτροκίνησης σηματοδότησης στη γραμμή Λάρισα-Βόλος.
- Προγραμματισμός επέκτασης της σιδηροδρομικής σύνδεσης βόρεια της Καλαμπάκας, προς Ιωάννινα- Ηγουμενίτσα και Σιάτιστα- Κοζάνη/Καστοριά.

4) ΓΣΚ Τοπικής Διάστασης

ΓΣΚ Τίτλος

6

Ενίσχυση θαλάσσιας συνδεσιμότητας / προσβασιμότητας των προορισμών: αναβάθμιση/επέκταση λιμενικών υποδομών, βελτίωση ακτοπλοϊκής προσβασιμότητας & συνδεσιμότητας

Δράσεις

- Ανάπτυξη των υποδομών yachting του προορισμού καθώς και βελτίωση διαχείρισης των θέσεων ελλιμενισμού. Προτείνεται η δημιουργία σύγχρονης μαρίνας στο λιμάνι του Βόλου, που θα παρέχει όλες τις απαραίτητες υπηρεσίες, η διαπλάτυνση του υπάρχοντα μόλου, η τοποθέτηση πλωτής προβλήτας και η απομάκρυνση μέρους της εμπορικής δραστηριότητας. Επιπλέον, προτείνεται η αναβάθμιση των λιμένων Χορευτού και Άη Γιάννη σε Ανατολικό Πήλιο και Πλατανιά στο Νότιο Πήλιο, καθώς και του αλιευτικού καταφυγίου στον Πλατανιά ώστε να δημιουργηθούν οι κατάλληλες υποδομές και υπηρεσίες για τη φιλοξενία τουριστικών σκαφών και θαλάσσιων ταξί με σαφή διαχωρισμό από τον χώρο των αλιευτικών. Όσο αφορά στις Σποράδες προτείνεται η ανάπτυξη συστημάτων πλωτών προβλητών για τον ελλιμενισμό σκαφών ώστε να καλυφθεί η αυξημένη ζήτηση κατά τους θερινούς μήνες καθώς και ο διαχωρισμός ζωνών στο λιμάνι της Σκιάθου με οριοθέτηση του επιβατικού τμήματος που εξυπηρετεί την ακτοπλοΐα και του χώρου πρόσδεσης των σκαφών αναψυχής και υλοποίηση του προγραμματικού σχεδίου για τη χωροθέτηση της μαρίνας Σκιάθου και των λιμενικών και χερσαίων έργων που απαιτούνται.
- Αναβάθμιση των λιμενικών υποδομών του προορισμού για την περαιτέρω αξιοποίηση του πλήθους των λιμένων. Προτείνονται έργα αναβάθμισης του λιμένα Βόλου όπως διαχωρισμός των ζωνών λειτουργίας και μεταφορά της εμπορικής δραστηριότητας σε νέο χώρο, δημιουργία σύγχρονων υποδομών υποδοχής και εξυπηρέτησης των επισκεπτών κρουαζιέρας, έργα που θα εξασφαλίζουν τη λειτουργικότητα του λιμανιού Αγώντα στη Σκόπελο και έργα εκβάθυνσης του κεντρικού λιμένα Σκοπέλου και Γλώσσας καθώς και , βελτίωση φωτοβολίας και έργα για την αποφυγή πρόσκρουσης στο λιμένα Αλοννήσου.

7

Πρώθηση Αστικών Αναπλάσεων και Δημιουργία ενός ελκυστικού, βιώσιμου και αειφορικού αστικού περιβάλλοντος

Δράσεις

- Μελέτες και δράσεις για την προστασία του φυσικού και αστικού περιβάλλοντος από τις επιπτώσεις τις κλιματικής αλλαγής και των ακραίων φυσικών φαινομένων όπως έργα αντιπλημμυρικής προστασίας, πρόληψη κατολισθήσεων και δασικών πυρκαγιών. Επιτάχυνση διαδικασιών για την πρώθηση του χωροταξικού και πολεοδομικού σχεδιασμού το οποίο λαμβάνει υπόψη την φέρουσα ικανότητα των προορισμών καθώς και των δασικών χαρτών. Ενεργειακή αναβάθμιση, υδρονομική και ενεργειακή εξοικονόμηση σε δημόσια κτίρια καθώς και παροχή κινήτρων για την ενεργειακή αναβάθμιση σε επιχειρήσεις και οικίες. Κατασκευή υποδομών και ευαισθητοποίηση πολιτών για την οικιακή κομποστοποίηση. Παροχή κινήτρων για την ανάπτυξη μικρών φωτοβολταϊκών μονάδων που θα αξιοποιούνται για ιδιοκατανάλωση.
- Πρώθηση υλοποίησης της ΟΧΕ Βορείων Σποράδων που θα αναμορφώσει τους νησιωτικούς προορισμούς της Θεσσαλίας, θα δημιουργήσει νέα αναπτυξιακή προοπτική, θα προωθήσει τη βελτίωση βασικών, δικτυακών, περιβαλλοντικών και μεταφορικών υποδομών, θα αναδείξει τη φυσιογνωμία τους και θα δώσει τη δυνατότητα για αύξηση της επισκεψιμότητας και του τουριστικού ενδιαφέροντος του προορισμού.

4) ΓΣΚ Τοπικής Διάστασης

ΓΣΚ Τίτλος

7

Πρώθηση Αστικών Αναπλάσεων και Δημιουργία ενός ελκυστικού, βιώσιμου και αειφορικού αστικού περιβάλλοντος (συνέχεια)

Δράσεις

- Βελτίωση στη συλλογή, διαλογή και διαχείριση απορριμμάτων με παράλληλη επέκταση του δικτύου Πράσινων Σημείων, πρώθηση της Διαλογής στην Πηγή, δημιουργία νέων Μονάδων Επεξεργασίας/Διαχείρισης Απορριμμάτων και Αστικών Στερεών Αποβλήτων και Μονάδων Επεξεργασίας Βιοαποβλήτων, επέκταση υποδομών μεταφόρτωσης, αναδιοργάνωση δικτύου κάδων απορριμμάτων και πρώθηση των κάδων οργανικών αποβλήτων, με στόχο την καταπολέμηση της αισθητικής όχλησης, την προστασία της δημόσιας υγείας, την πρώθηση της ανακύκλωσης και την εφαρμογή των αρχών της κυκλικής οικονομίας στα αστικά απορρίμματα. Ανάπτυξη νέων ή / και αναβάθμιση υφιστάμενων δικτύων αποχέτευσης, αναβάθμιση υφιστάμενων εγκαταστάσεων επεξεργασίας λυμάτων και νέες εγκαταστάσεις επεξεργασίας λυμάτων σε τουριστικές και οικολογικά ευαίσθητες περιοχές (ΕΕΛ σε Σκιάθο, Σκόπελο). Επαναξιολόγηση της διαδεδομένης τεχνικής της καύσης των απορριμμάτων στην περιοχή του Βόλου. Ανάπτυξη ολοκληρωμένου συστήματος συλλογής απορριμμάτων σε παράκτιο ζώνες με τη συνεργασία των δήμων και των επιχειρήσεων που δραστηριοποιούνται στο παράκτιο μέτωπο, με στόχο την αποτελεσματική αποκομιδή των ξενοδοχειακών απορριμμάτων και τη συλλογή των απορριμμάτων από τη θαλάσσια επιφάνεια. Επέκταση της αισθητικής αναβάθμισης των παραλιών του προορισμού με την τοποθέτηση ξύλινων κάδων και υπόγειων κάδων.
- Δράσεις προστασίας του περιβάλλοντος και βιώσιμης δραστηριοποίησης όπως, αντιμετώπιση της ρύπανσης επιφανειακών και υπόγειων υδάτων λόγω της εκτεταμένης γεωργίας και της ΒΙΠΕ Λάρισας και Καρδίτσας, η οποία συνδυαστικά με την υπερεκμετάλλευση των υδάτινων πόρων και την άρδευση, καθιστούν αδύνατη τη συντήρηση υγείων οικοσυστημάτων. Περιβαλλοντική προστασία του Δέλτα Ποταμού Πηνειού, καθώς δέχεται τεράστιες οικολογικές πιέσεις λόγω της επέκτασης της γεωργίας, της κατασκευής τουριστικών εγκαταστάσεων κατά μήκος της ακτής, της μεγάλης ρύπανσης του νερού του ποταμού από αστικές, αγροχημικές και βιομηχανικές πηγές και την παράνομη υλοτόμηση του παρόχθιου δάσους.
- Δημιουργία ολοκληρωμένου συστήματος συλλογής και επεξεργασίας των ογκωδών και συστήματος χωριστής συλλογής και διαχείρισης μικρών ποσοτήτων επικίνδυνων αποβλήτων. Ενίσχυση χωριστής συλλογής αποβλήτων ηλεκτρικού και ηλεκτρονικού εξοπλισμού (ΑΗΗΕ) και ηλεκτρικών στηλών μέσω της σύναψης συμβάσεων από τους Δήμους με τα συστήματα εναλλακτικής διαχείρισης (ΑΝΑΚΥΚΛΩΣΗ ΣΥΣΚΕΥΩΝ, ΦΩΤΟΚΥΚΛΩΣΗ, ΑΦΗΣ) Δημοπράτηση Μονάδων Επεξεργασίας Αποβλήτων (ΜΕΑ) στη Δυτική Θεσσαλία και τη Λάρισα, η οποία θα ολοκληρωθεί εντός του 2021. Υλοποίηση της κατασκευής Μονάδας Στερεών Αποβλήτων στη θέση «Ημερόκλημα Παλαιοσαμαρίνας» του Δήμου Τρικκαίων για την εξυπηρέτηση της διαχειριστικής ενότητας Δυτικής Θεσσαλίας (νομοί Τρικάλων και Καρδίτσας) από το Δήμο Τρικκαίων. Αντικατάσταση πεπαλαιωμένων αγωγών - ενίσχυση διατομών στο δίκτυο ύδρευσης της πόλης της Λάρισας και ολοκλήρωσης των έργων άρδευσης της που αφορούν τις καλλιεργήσιμες περιοχές. Δημιουργία μικρών κεντρικών μονάδων κομποστοποίησης και ανάκτησης βιοαποβλήτων για κάθε ΠΕ. Δημιουργία δικτύου πράσινων σημείων σε όλους τους Δήμους για τη χωριστή συλλογή χωριστών ανακυκλώσιμων υλικών (π.χ. χαρτί, μέταλλο, πλαστικό και γυαλί, αλλά και λοιπά είδη) και συστήματος διαλογής στην πηγή για βιοαπόβλητα.
- Αισθητική αναβάθμιση του προορισμού με την υπογειοποίηση καλωδίων δικτύων ενέργειας και τηλεπικοινωνιών, ιδίως στα μεγάλα αστικά κέντρα και στα σημεία τουριστικού ενδιαφέροντος του προορισμού.
- Ολοκλήρωση του έργου φράγματος της Μεσοχώρας, καθώς έχει δρομολογηθεί εκ νέου Μελέτη Περιβαλλοντικών Επιπτώσεων από το ΥΠΕΝ, προκειμένου να αρθούν τα εμπόδια για την αποπεράτωση του ημιτελούς υδροηλεκτρικού έργου.

4) ΓΣΚ Τοπικής Διάστασης

ΓΣΚ Τίτλος

9

Αναβάθμιση και εμπλουτισμός τουριστικών προϊόντων και υπηρεσιών και ενίσχυση προώθησης και προβολής τους

Δράσεις

- Δημιουργία θεσμοθετημένου συντονιστικού φορέα που θα είναι υπεύθυνος για τη χάραξη μακροχρόνιας αγροτουριστικής πολιτικής σύμφωνα με τα χαρακτηριστικά της Περιφέρειας.
- Δράσεις ανάδειξης των αρχαιοτικών χώρων και των σημείων πολιτιστικού ενδιαφέροντος. Ανάδειξη του αρχαιολογικού χώρου Διμηνίου καθώς αποτελεί έναν από τους πιο μεγάλους και οργανωμένους προϊστορικούς οικισμούς. Τα έργα αναβάθμισης επικεντρώνονται στην προστασία και ενοποίηση του οικισμού ώστε να αποτελέσει έναν επισκέψιμο χώρο που φέρνει στο σήμερα την αρχιτεκτονική της εποχής, την ενασχόληση των κατοίκων με τη θάλασσα, τη γεωργία και την κτηνοτροφία καθώς και παραδόσεις όπως η ταφική διαδικασία και η τέχνη της κεραμικής. Κατασκευή των απαιτούμενων υποδομών που εξασφαλίζουν τη σωστή λειτουργία των επισκέψιμων Ενάλιων Αρχαιολογικών Χώρων όπως σημεία απόπλου και κατάπλου των σκαφών που χρησιμοποιούνται για την κατάδυση.
- Δράσεις προώθησης του yachting τουρισμού: Ανάπτυξη στρατηγικού σχεδιασμού προώθησης και προσέλκυσης σκαφών που θα διαθέτουν μόνιμες θέσεις ελλιμενισμού. Ανάπτυξη ψηφιακού και έντυπου υλικού προώθησης και προβολής και συμμετοχή σε σχετικές εκθέσεις στο εξωτερικό και την Ελλάδα.
- Εφαρμογή ολοκληρωμένης και δυναμικής στρατηγικής επικοινωνίας, προβολής και προώθησης εστιασμένη στον προορισμό στο πλαίσιο ανάπτυξης Περιφερειακού Οργανισμού Διαχείρισης Προορισμού (DMO), στα προϊόντα προς ανάπτυξη και στις βασικές αγορές στόχους του προορισμού ανά προϊόν, με τη χρήση κατάλληλου συνδυασμού καναλιών προβολής & προώθησης και προωθητικού υλικού / μέσων (π.χ. ταξιδιωτικές εκδόσεις / οδηγοί, καμπάνιες στα μέσα κοινωνικής δικτύωσης) και χρήση σύγχρονων ψηφιακών εργαλείων για την αναγνώριση και προσέγγιση στοχευμένων τμημάτων.
- Δράσεις αισθητικής αναβάθμισης των αστικών οικισμών τουριστικού ενδιαφέροντος. Αισθητική αναβάθμιση του λιμένα Βόλου καθώς και των κεντρικών οικισμών του αστικού ιστού ώστε να αποτελέσουν πόλο έλξης για τους επισκέπτες του yachting και τους επισκέπτες που επιλέγουν τον προορισμό για S&B διακοπές. Αποκατάσταση του κτιρίου «Μπούρτζι» και του Φάρου στη νησίδα Ρέπι στη Σκιάθο. Αποκατάσταση του Κάστρου της Σκιάθου και του εσωτερικού χώρου που περιλαμβάνει κτίρια ιστορικού οικισμού ώστε να αυξηθεί η επισκεψιμότητα και να εμπλουτιστεί η τουριστική εμπειρία των επισκεπτών που επιλέγουν τη Σκιάθο με κριτήριο το εδραιωμένο προϊόν του S&B. Υπογειοποίηση καλωδίων δικτύων ενέργειας και τηλεπικοινωνιών, ιδίως στα νησιά των Βόρειων Σποράδων και το Πήλιο.
- Ρυθμιστικό σχέδιο και διαδικασία πιστοποιήσεων για διασφάλιση της βιολογικής καλλιέργειας τη μεταποίηση και πώληση των βιολογικών προϊόντων.
- Εφαρμογή ολοκληρωμένης και δυναμικής στρατηγικής επικοινωνίας, προβολής και προώθησης εστιασμένη στον διακριτό προορισμό «Μετέωρα, βουνά και κάμπος Θεσσαλίας» στο πλαίσιο ανάπτυξης Περιφερειακού Οργανισμού Διαχείρισης Προορισμού (DMO), στα προϊόντα προς ανάπτυξη και στις βασικές αγορές στόχους του προορισμού ανά προϊόν, με τη χρήση κατάλληλου συνδυασμού καναλιών προβολής & προώθησης και προωθητικού υλικού / μέσων (π.χ. ταξιδιωτικές εκδόσεις / οδηγοί, καμπάνιες στα μέσα κοινωνικής δικτύωσης) και χρήση σύγχρονων ψηφιακών εργαλείων για την αναγνώριση και προσέγγιση στοχευμένων τμημάτων πελατείας. Συνεργασία με τα κεντρικά και ευρωπαϊκά γραφεία του EOT, την Marketing Greece και τις εταιρείες δημοσίων σχέσεων με σκοπό να διασφαλιστεί ότι κατάλληλα διαφοροποιημένα μηνύματα (δελτία τύπου, ιστολόγια, vlogs) διανέμονται σε στοχευμένα μέσα ενημέρωσης για καταναλωτές και τον ταξιδιωτικό κλάδο σε βασικές αγορές αλλά και να ενθαρρυνθούν οι επισκέψεις εκπροσώπων του τύπου/ bloggers/ ατόμων με επιρροή στον προορισμό, τους οποίους θα πρέπει να φιλοξενήσουν οι πράκτορες εισερχόμενου τουρισμού στην περιφέρεια.

4) ΓΣΚ Τοπικής Διάστασης

ΓΣΚ	Τίτλος
9	Αναβάθμιση και εμπλουτισμός τουριστικών προϊόντων και υπηρεσιών και ενίσχυση προώθησης και προβολής τους (συνέχεια)
Δράσεις	<ul style="list-style-type: none"> - Προβολή και περαιτέρω ανάδειξη του κύριου τουριστικού προϊόντος του προορισμού (Πολιτιστικός και Θρησκευτικός Τουρισμός) και προώθηση των Μετεώρων, ενός μεικτού Μνημείου Παγκόσμιας Πολιτιστικής και Φυσικής Κληρονομιάς της UNESCO. - Αξιοποίηση και ανάδειξη του Κρατικού Αεροδρομίου της Νέας Αγχιάλου και σύνδεσή του με τον προορισμό, με στρατηγικό σχεδιασμό για την ενίσχυση διεθνών αεροπορικών αφίξεων καθ'όλη την διάρκεια του έτους.
10	Βελτίωση βασικών πολιτιστικών υποδομών και προώθηση, προστασία και ανάδειξη πολιτιστικού, φυσικού, ιστορικού, θρησκευτικού και κτιριακού αποθέματος
Δράσεις	<ul style="list-style-type: none"> - Εργασίες ανάδειξης και διαμόρφωσης αρχαιολογικών χώρων και μνημείων με δράσεις όπως η ολοκλήρωση της αποκατάστασης χώρων πολιτιστικού/αρχαιολογικού ενδιαφέροντος στη Λάρισα, την Καρδίτσα και τα Τρίκαλα (αρχοντικό Γ. Σβαρτς στα Αμπελάκια, το κάστρο Βελίκας, αρχαιολογικοί χώροι της Ελασσόνας, αρχαιολογικός χώρος Μαγούλας του Αγ. Ιωάννη στον Πρόδρομο, Ασκληπιείο και το Κάστρο της πόλης των Τρικάλων). - Ανάπτυξη υποδομών προσβασιμότητας, παροχών και κατάλληλων βασικών υποστηρικτικών υποδομών (πχ τουαλέτες, βεσιτάρια) όπου υπάρχουν ελλείψεις (με έμφαση στις υποδομές για άτομα με μειωμένη κινητικότητα). Αναβάθμιση φωτισμού, χώρων υποδοχής και πρόσβασης των πολιτιστικών πόρων (π.χ. αρχαιολογικοί χώροι, διατηρητέα κτίρια, εκκλησίες, μουσεία). Διερεύνηση ωραρίου λειτουργίας των αρχαιολογικών χώρων και μουσείων τους μήνες εκτός περιόδου αιχμής. Άμεση δημοπράτηση του έργου πινακίδων σήμανσης αρχαιολογικών χώρων και μνημείων στις εθνικές και επαρχιακές οδούς
13	Προώθηση αρχών/πρακτικών βιώσιμης διαχείρισης των τουριστικών ροών, στήριξης της φέρουσας ικανότητας των προορισμών και βελτίωσης της ταξιδιωτικής εμπειρίας των επισκεπτών
Δράσεις	<ul style="list-style-type: none"> - Κατασκευή ειδικών χώρων διήμευσης (overnight parking stops / camper stops) στο οδικό δίκτυο σε διάφορες περιοχές της Περιφέρειας, που η γεωγραφική της θέση και τα σημεία ενδιαφέροντος ευνοούν τον οδικό τουρισμό. Αναβάθμιση υποδομών αναμονής και υγιεινής σε χώρους υποδοχής κοινού και σε κοινόχρηστους και ελεύθερους χώρους. Χωροθέτηση στάθμευσης, εισόδου και εξόδου στα λιμάνια που εξυπηρετούν την ακτοπλοΐα στις Σποράδες. - Δράσεις βελτίωσης υποστηρικτικών υποδομών φιλοξενίας όπως αναβάθμιση υποδομών πληροφόρησης, αναμονής και υγιεινής σε χώρους υποδοχής κοινού και σε συγκοινωνιακούς κόμβους Ποιοτική αναβάθμιση υποδομών χώρων αναμονής των μετακινουμένων με TAXI.

Θεσσαλία | Παράρτημα Δράσεων (14)

4) ΓΣΚ Τοπικής Διάστασης

ΓΣΚ	Τίτλος
15	Αναβάθμιση συστήματος εκπαίδευσης στον Τομέα του Τουρισμού
Δράσεις	<ul style="list-style-type: none"> - Εκπαίδευση των εργαζομένων σε δημόσιους φορείς και υπηρεσίες με στόχο την αποτελεσματική διαχείριση των αυξημένων αναγκών κατά τους θερινούς μήνες. - Εκσυγχρονισμός και αναβάθμιση των τουριστικών σπουδών και των προγραμμάτων τουριστικής εκπαίδευσης στην Ελλάδα σύμφωνα με τις νέες τάσεις στον τουρισμό και τις ανάγκες της αγοράς.
16	Ενίσχυση και αναβάθμιση επαγγελματικής κατάρτισης στον τομέα του Τουρισμού
Δράσεις	<ul style="list-style-type: none"> - Σύνδεση προγραμμάτων σπουδών εκπαίδευσης και κατάρτισης με τις ανάγκες της αγοράς - Εξέταση υφιστάμενων ρυθμίσεων για ξεναγούς και παροχή απαιτήσεων / προτύπων με στόχο την αύξηση της απασχόλησης τοπικά εκπαιδευμένων, και κατά περίπτωση, πιστοποιημένων ξεναγών

1) Κρίσιμες ΓΣΚ

ΓΣΚ Τίτλος

3

Βελτίωση / Αναβάθμιση / Ανάπτυξη οδικών υποδομών, του οδικού δικτύου, της οδικής ασφάλειας και της οδικής συνδεσιμότητας / προσβασιμότητας του προορισμού

Δράσεις

- Κατασκευή οδικού άξονα που θα συνδέει το Αεροδρόμιο της Ζακύνθου με το Γενικό Νοσοκομείο και βελτίωση / αναβάθμιση των οδικών αξόνων σύνδεσης της Ζακύνθου με τους λιμένες και το αεροδρόμιο στο πλαίσιο ανάδειξης / αναβάθμισης των συγκοινωνιακών κόμβων και της προσβασιμότητας των πυλών εισόδου / εξόδου του προορισμού.
- Σχεδιασμός μέτρων οδικής ασφάλειας και τροχονομικής αστυνόμευσης για την ασφαλή κυκλοφορία οχημάτων και πολιτών, την πρόληψη και αποφυγή ατυχημάτων / δυστυχημάτων σε όλο το οδικό δίκτυο.
- Βελτίωση/αναβάθμιση οδικού δικτύου: **1.** Κατασκευή νέου οδικού άξονα που θα διατρέχει κάθετα το νησί από το βορρά προς το νότο με κέντρο την πόλη της Κέρκυρας για την βελτίωση της διασύνδεσης των σημείων τουριστικού ενδιαφέροντος και την αποσυμφόρηση του κέντρου της Κέρκυρας **2.** Βελτίωση, ασφαλτόστρωση, φωτισμός, ορθή σήμανση και τακτική συντήρηση του οδικού δικτύου (όπου παρατηρείται σημαντική φθορά σε εθνικούς και επαρχιακούς δρόμους).
- Βελτίωση / αναβάθμιση των οδικών αξόνων σύνδεσης με λιμένες (οδικός άξονας Κέρκυρα – λιμάνι Λευκίμμης) και το αεροδρόμιο (οδικός άξονας Τρία Γεφύρια – Βρυώνη για αύξηση της προσβασιμότητας στο αεροδρόμιο) στο πλαίσιο ανάδειξης / αναβάθμισης των συγκοινωνιακών κόμβων και της προσβασιμότητας των πυλών εισόδου/εξόδου του προορισμού.
- Βελτιώσεις/ανάπτυξη υποδομών οδικού δικτύου: **1.** Αναβάθμιση του οδικού δικτύου για τη βελτίωση της συνδεσιμότητας των σημείων τουριστικού ενδιαφέροντος στη Λευκάδα που βρίσκονται περιμετρικά του νησιού - οι βελτιώσεις απαιτούν διαπλατύνση του δρόμου, ασφαλτόστρωση, διαγράμμιση, σήμανση και αύξηση της ορατότητας και άμεση ολοκλήρωση της διπλής σύνδεσης της Λευκάδας με τον οδικό άξονα Άκτιο – Αμβρακία ώστε να μειωθεί ο χρόνος σύνδεσης με το αεροδρόμιο του Άκτιου και να αξιοποιηθεί ως πύλη εισόδου από διεθνείς προορισμούς **2.** Μελέτη και ανανέωση του οδοφωτισμού ώστε να καλύπτεται η ορατότητα. Έργα προστασίας για τον περιορισμό των κατολισθήσεων λόγω διάβρωσης των ορεινών όγκων που περιβάλλουν το οδικό δίκτυο και επηρεάζονται άμεσα από τη σεισμική δραστηριότητα και τις έντονες βροχοπτώσεις .Σύνδεση των βασικών κόμβων εισόδου με δημοφιλείς τουριστικούς προορισμούς και κύριους οικισμούς.
- Αποκατάσταση και βελτίωση του οδικού δικτύου στην Κεφαλλονιά και την Ιθάκη - τα έργα αποκατάστασης αφορούν στις επιπτώσεις που προκάλεσε πρόσφατο έντονο καιρικό φαινόμενο (Ιανός) ειδικότερα στους παράκτιους δρόμους, ενώ ταυτόχρονα απαιτούνται έργα βελτιώσεων όπως διαπλάτυνση των οδικών αξόνων, ανανέωση της χάραξης και αποτελεσματικότερη σήμανση με Ιδιαίτερη βαρύτητα στη βελτίωση των οδικών αξόνων που οδηγούν σε δημοφιλείς προορισμούς και παραλίες όπως η παραλία Μύρτος.
- Βελτίωση, ασφαλτόστρωση, φωτισμός, σήμανση και ενίσχυση του επιπέδου ασφάλειας του εσωτερικού και του ορεινού οδικού δικτύου των νησιών, αναβάθμιση / συντήρηση υφιστάμενων κεντρικών οδικών αξόνων (π.χ. Αργοστόλι-Πόρος) ή/και κατασκευή νέων οδικών αξόνων που συμβάλλουν στην ενίσχυση του διαμήκη άξονα Βορρά-Νότου σε κάθε ένα από τα μεγάλα νησιά του Ιονίου (Κέρκυρα, Λευκάδα, Κεφαλονιά, Ζάκυνθος), στη διασύνδεση των σημείων τουριστικού ενδιαφέροντος και στην αποσυμφόρηση των αστικών κέντρων (π.χ. οδικός άξονας Αεροδρομίου-Κρανιά στην Κεφαλονιά), με ταυτόχρονη βελτίωση/αναβάθμιση των οδικών αξόνων σύνδεσης με λιμένες και αερολιμένες στο πλαίσιο ανάδειξης/αναβάθμισης των συγκοινωνιακών κόμβων και της προσβασιμότητας των πυλών εισόδου/εξόδου των νησιών (π.χ. οδική σύνδεση Λευκάδας με Αμβρακία Οδό και βελτίωση οδικής εισόδου Λευκάδας).
- Αποκατάσταση του τοπικού (βασικού και δευτερεύοντος) οδικού δικτύου από φυσικές καταστροφές (Ιανός).

Ιόνια Νησιά | Παράρτημα Δράσεων (2)

1) Κρίσιμες ΓΣΚ

ΓΣΚ	Τίτλος
6	Ενίσχυση θαλάσσιας συνδεσιμότητας / προσβασιμότητας των προορισμών: αναβάθμιση/επέκταση λιμενικών υποδομών, βελτίωση ακτοπλοϊκής προσβασιμότητας & συνδεσιμότητας
Δράσεις	<ul style="list-style-type: none"> - Βελτίωση λιμενικών υποδομών: Συντήρηση, επέκταση και αναβάθμιση των λιμενικών υποδομών για τον ελλιμενισμό των τουριστικών σκαφών αναψυχής στη μαρίνα της Ζακύνθου, η οποία δεν λειτουργεί - Η μαρίνα διαθέτει 150 θέσεις ελλιμενισμού, με χερσαία ζώνη 37 χιλ. τ.μ. και θαλάσσια έκταση 65 χιλ. τ.μ. με δυνατότητα ανάπτυξης εμπορικών χρήσεων. Μελέτη βάσει της ζήτησης για τη δημιουργία νέων θέσεων ελλιμενισμού τουριστικών σκαφών αναψυχής στα υπάρχοντα λιμάνια (ανάγκη επικαιροποίησης του Ν.2160/1993 για τη χωροθέτηση των θέσεων ελλιμενισμού με σχετικά χαμηλό κόστος) και την ορθολογική αξιοποίηση του δικτύου λιμένων και αγκυροβολίων, προκειμένου να αναβαθμιστεί ο Ναυτικός Τουρισμός στον προορισμό. - Βελτίωση των συστημάτων ασφαλείας στη θάλασσα (ακτοφυλακή, διασώστες κ.α.). - Βελτιώσεις σε Λιμένες Ζακύνθου και Αγίου Νικολάου: 1.Ενίσχυση υποδομών κρουαζιέρας στο λιμάνι της Ζακύνθου. Η εκπόνηση του masterplan έχει ολοκληρωθεί, αναμένεται η δημοπράτηση του έργου. 2.Βελτίωση των λιμενικών εγκαταστάσεων του λιμένα της Ζακύνθου για τους επιβάτες στην χερσαία ζώνη λιμένα, όπου παρατηρούνται έντονα προβλήματα, κυρίως τους καλοκαιρινούς μήνες 3.Άμεση αναβάθμιση και αξιοποίηση της μαρίνας της Ζακύνθου, η οποία είναι ιδιοκτησίας του ΤΑΙΠΕΔ, καθώς το νησί δεν διαθέτει άλλη οργανωμένη μαρίνα - σχετικά με τη δημοπράτηση του έργου γίνεται Τεχνικός και Νομικός έλεγχος, προκειμένου να προχωρήσει ο διαγωνισμός. 4. Βελτίωση / αναβάθμιση του λιμένα Αγίου Νικολάου και ενίσχυση τη ακτοπλοϊκής συνδεσιμότητας της Ζακύνθου με την Κεφαλονιά. - Δημιουργία των αναγκαίων μικρής κλίμακας επενδύσεων που θα βελτιώσουν και θα διαμορφώσουν κατάλληλα το θαλάσσιο περιβάλλον (π.χ. χωροθετήσεις καταδυτικών πάρκων). - Δράσεις για τη δημιουργία κατάλληλων υποδομών ελλιμενισμού: Δημιουργία σύγχρονης τουριστικής μαρίνας / καταφυγίου σκαφών αναψυχής στη χερσαία ζώνη της παλιάς πόλης της Κέρκυρας. Εξέταση για την δυνατότητα ανάπτυξης μαρίνας στο Δυτικό τμήμα της Κέρκυρας και ενίσχυση των διενεργούμενων δράσεων για αύξηση των θέσεων ελλιμενισμού και ολοκλήρωσης νέας μαρίνας. Οργάνωση και βελτίωση στο τομέα διαχείρισης των θέσεων ελλιμενισμού και των λυμάτων των σκαφών αναψυχής ώστε να μην υπάρχουν δυσμενείς επιπτώσεις στο θαλάσσιο περιβάλλον και σε άλλα προσφερόμενα τουριστικά προϊόντα του προορισμού και να προσφέρονται αναβαθμισμένες υπηρεσίες στα σκάφη αναψυχής που λαμβάνουν υπόψη την βιώσιμη οικονομική, περιβαλλοντική και κοινωνική ανάπτυξη. - Δράσεις για την αναβάθμιση των υποδομών κρουαζιέρας: Συντήρηση, αναβάθμιση και βέλτιστη διαχείριση των υπαρχουσών θέσεων ελλιμενισμού και υποδομών κρουαζιέρας στο νησί της Κέρκυρας, όπου παρουσιάζεται και η μεγαλύτερη προσέλευση επισκεπτών στο σύνολο της Περιφέρειας (λιμάνι homeporting). Μελέτη για τη δυνατότητα αξιοποίησης της νέας τεχνολογίας για την πρόσδεση κρουαζιερόπλοιων seawalk που μπορεί να υποκαταστήσει τις λιμενικές υποδομές και να εντάξει στο χάρτη της κρουαζιέρας μικρότερους προορισμούς. Βελτίωση των συστημάτων ασφαλείας στη θάλασσα (ακτοφυλακή, διασώστες κ.α.) και διασφάλιση εφαρμογής του κανόνα ISPS. - Βελτιώσεις/αναβαθμίσεις λιμενικών υποδομών: 1.Αναβάθμιση λιμενικών υποδομών στον λιμένα Λευκίμμης και ολοκλήρωση αναβάθμισης στους λιμένες των Διαπόντιων νησιών (ενδεικτικά: βελτίωση λιμένα Οθωνών, επέκταση / βελτίωση στο λιμάνι του Μαθρακίου) που συμβάλλουν στην βελτίωση της ακτοπλοϊκής σύνδεσης της Κέρκυρας με τις Διαπόντιες νήσους και οδηγούν στην ενίσχυση των προσφερόμενων επιλογών του τουριστικού προϊόντος 2.Επίσπευση των διαδικασιών για τη δημιουργία τουριστικού καταφυγίου σκαφών αναψυχής στην περιοχή Σπηλιά Κέρκυρας (παλιά πόλη Κέρκυρας) 3.Βελτίωση λιμενικών υποδομών για τον ελλιμενισμό τουριστικών σκαφών στο λιμάνι Λάκκα Παξών.

Ιόνια Νησιά | Παράρτημα Δράσεων (3)

1) Κρίσιμες ΓΣΚ

ΓΣΚ Τίτλος

6

Ενίσχυση θαλάσσιας συνδεσιμότητας / προσβασιμότητας των προορισμών: αναβάθμιση/επέκταση λιμενικών υποδομών, βελτίωση ακτοπλοϊκής προσβασιμότητας & συνδεσιμότητας (συνέχεια)

Δράσεις

- Εξέταση για την δυνατότητα ανάπτυξης Μαρίνας στο δυτικό τμήμα της Κέρκυρας.
- Δράσεις για Βελτιώσεις/αναβαθμίσεις λιμένων του προορισμού ως προς τις ανάγκες της Κρουαζιέρας: **1.**Βελτίωση των εγκαταστάσεων εξυπηρέτησης επιβατών στο λιμένα Αργοστολίου **2.**Αναβάθμιση των λιμένων Ιθάκης με την ολοκλήρωση των έργων για την κατασκευή προβλήτας στο λιμάνι του Πισαετού που θα επιτρέπει τον ελλιμενισμό των κρουαζιερόπλοιων και την εκβάθυνση του λιμένα στο Βαθύ, ώστε να επιτραπεί η προσέγγιση κρουαζιερόπλοιων **3.**Αναβάθμιση του λιμένα κρουαζιερόπλοιων Αργοστολίου με την κατασκευή δύο επιπλέον προβλητών που θα επιτρέπουν την πρόσδεση των κρουαζιερόπλοιων **4.**Βελτίωση των βασικών υποδομών στο λιμάνι της Λευκάδας με στόχο την ταυτόχρονη πρόσδεση επιπλέον κρουαζιερόπλοιων. **5.**Μελέτη για την δημιουργία υποδομών κρουαζιέρας στο λιμάνι της Σάμης με στόχο των ελλιμενισμό μικρών κρουαζιερόπλοιων. **6.**Μελέτη για τη δυνατότητα αξιοποίησης της νέας τεχνολογίας για την πρόσδεση κρουαζιερόπλοιων, seawalk, που μπορεί να υποκαταστήσει τις λιμενικές υποδομές και να εντάξει στο χάρτη της κρουαζιέρας μικρότερους προορισμούς.
- Δράσεις για την ανάπτυξη κατάλληλων υποδομών για την κρουαζιέρα: Διαχωρισμό των λιμενικών χώρων σε ζώνες για την εξυπηρέτηση της κρουαζιέρας και για την εμπορική δραστηριότητα. Βελτίωση των συστημάτων ασφάλειας στη θάλασσα (ακτοφυλακή, διασώστες κ.α.) και διασφάλιση εφαρμογής του κανόνα ISPS.
- Βελτιώσεις υποδομών λιμένων ως προς τη συνδεσιμότητα του προορισμού: **1.**Προστασία υποδομών λιμένων από έντονα καιρικά φαινόμενα με την κατασκευή κατάλληλων κρηπιδωμάτων καθώς και αισθητική ανάπλαση του περιβάλλοντα χώρου ειδικότερα στους λιμένες Αργοστολίου και Ληξουρίου **2.**Μεταφορά του εμπορικού λιμένα Αργοστολίου σε χώρο κοινής αποδοχής που θα καλύπτει τις κατάλληλες προϋποθέσεις με σκοπό να περιοριστούν τα κυκλοφοριακά προβλήματα που παρατηρούνται εντός της πόλης και να αναβαθμιστεί η τουριστική χρήση του θαλάσσιου κόλπου του Αργοστολίου **3.**Αναβάθμιση του λιμένα Πόρου Κεφαλονιάς με έμφαση στην κατασκευή κτιριακών εγκαταστάσεων που θα προσφέρουν βασικές υπηρεσίες όπως χώροι υγιεινής, εκδοτήρια κ.α. και τροποποίηση της πύλης εισόδου **4.**Αναβάθμιση των λειτουργικών υποδομών στο Νυδρί της Λευκάδας, κατασκευή νέας προβλήτας στο λιμάνι της Λευκάδας, αναβάθμιση του λιμένα Βασιλικής Λευκάδας που περιλαμβάνει τη συντήρηση των εγκαταστάσεων και την εκβάθυνση του λιμένα, έργο που θα επιτρέψει επιπλέον γραμμή σύνδεσης με την Κεφαλονιά και ολοκληρωμένο σχέδιο αναβάθμισης του λιμένα Νικιάνας με έργα ενίσχυσης της ασφάλειας, εκβάθυνσης και κατασκευής νέου προβλήτα.
- Συντήρηση, αναβάθμιση και βέλτιστη διαχείριση των υπάρχουσών θέσεων ελλιμενισμού και υποδομών κρουαζιέρας στα νησιά της Κέρκυρας και της Λευκάδας, όπου παρουσιάζεται και η μεγαλύτερη προσέλευση επισκεπτών και ταυτόχρονη Δημιουργία νέων ή / και αναβάθμιση υφιστάμενων θέσεων ελλιμενισμού και υποδομών κρουαζιέρας σε προορισμούς που παρουσιάζουν αναπτυξιακή δυναμική, όπως η Κεφαλλονιά, ή νησιά που παρουσιάζουν καλές προοπτικές για την ανάπτυξη του τουρισμού κρουαζιέρας αλλά δεν έχουν τις κατάλληλες υποδομές ελλιμενισμού κρουαζιερόπλοιων, όπως η Ζάκυνθος. Μελέτη για τη δυνατότητα αξιοποίησης της νέας τεχνολογίας για την πρόσδεση κρουαζιερόπλοιων seawalk που μπορεί να υποκαταστήσει τις λιμενικές υποδομές και να εντάξει στο χάρτη της κρουαζιέρας μικρότερους προορισμούς.
- Χωροθέτηση και υλοποίηση υποδομών για τη δημιουργία μαρίνων σύμφωνα με το Ειδικό Πλαίσιο Χωροταξικού Σχεδιασμού και Αειφόρου Ανάπτυξης για τον Τουρισμό στο Ιόνιο Πέλαγος [Ζώνη Ναυσιπλοΐας Αναψυχής (ZNA) 9], στο σύνολό τους 5, ενώ λειτουργούν 15 αγκυροβόλια. Μελέτη βάσει της ζήτησης για τη δημιουργία νέων θέσεων ελλιμενισμού τουριστικών σκαφών αναψυχής στα υπάρχοντα λιμάνια (ανάγκη επικαιροποίησης του Ν.2160/1993 για τη χωροθέτηση θέσεων ελλιμενισμού με σχετικά χαμηλό κόστος) και την ορθολογική αξιοποίηση του δικτύου λιμένων και αγκυροβολίων.

1) Κρίσιμες ΓΣΚ

ΓΣΚ	Τίτλος
6	Ενίσχυση θαλάσσιας συνδεσιμότητας / προσβασιμότητας των προορισμών: αναβάθμιση/επέκταση λιμενικών υποδομών, βελτίωση ακτοποιοϊκής προσβασιμότητας & συνδεσιμότητας (συνέχεια)
Δράσεις	<ul style="list-style-type: none">- Ενίσχυση του δικτύου μαρίνων στο σύμπλεγμα των Ιονίων Νήσων με την αναβάθμιση και αξιοποίηση των μαρίνων σε Ζάκυνθο και Αργοστόλι, την ανάπτυξη μαρίνας στο δυτικό κομμάτι της Κέρκυρας και την επένδυση ύψους €70 εκατ. για τη δημιουργία νέας μαρίνας στο Βλυχό της Λευκάδας με 800 θέσεις ελλιμενισμού.- Βελτίωση των συστημάτων ασφαλείας στη θάλασσα (ακτοφυλακή, διασώστες κ.α.).- Ενιαία αναβάθμιση του δικτύου μαρίνων (ανεξάρτητα από τον φορέα διαχείρισης ιδιώτης / δημόσιο) ώστε να δημιουργηθεί συνεκτική αγορά στον κλάδο του yachting που θα εξυπηρετεί/διευκολύνει τη μετάβαση από το ένα νησί στο άλλο. Επιπλέον, απαιτείται οργάνωση και βελτίωση στο τομέα διαχείρισης των θέσεων ελλιμενισμού και των λυμάτων των σκαφών αναψυχής ώστε να μην υπάρχουν δυσμενείς επιπτώσεις στο θαλάσσιο περιβάλλον και σε άλλα προσφερόμενα τουριστικά προϊόντα του προορισμού και να προσφέρονται αναβαθμισμένες υπηρεσίες στα σκάφη αναψυχής που λαμβάνουν υπόψη την βιώσιμη οικονομική, περιβαλλοντική και κοινωνική ανάπτυξη.- Δράσεις για την επέκταση και αναβάθμιση των λιμενικών υποδομών: Επέκταση και αναβάθμιση βασικών λιμενικών υποδομών υποδοχής και εξυπηρέτησης επιβατών κρουαζιέρας, και παράλληλα διαχωρισμός λιμενικής ζώνης μεταξύ ακτοποιοϊας και κρουαζιέρας, όπου αυτό είναι εφικτό. Χωροθέτηση στάθμευσης τουριστικών λεωφορείων ή /και βελτιστοποίηση συστήματος αστικών μεταφορών (ΚΤΕΛ) στα νησιά σε σχέση και με τις ανάγκες της κρουαζιέρας (αφετηρία στο λιμάνι και λειτουργία γραμμής σύνδεσης με κύρια σημεία ενδιαφέροντος ενός νησιού κατά την άφιξη του κρουαζιερόπλοιου).- Βελτίωση/ αναβάθμιση λιμενικών υποδομών και υπηρεσιών, τόσο σε κύριους λιμένες (π.χ. Ζάκυνθος, Πόρος Κεφαλονιάς) όσο και σε τουριστικούς ή δευτερεύοντες λιμένες που συμβάλλουν στην ενδοπεριφερειακή κινητικότητα (π.χ. Άγιος Νικόλαος Ζακύνθου, Σάμη/Πεσσάδα/Φισκάρδο Κεφαλονιάς, Πισαετός/Φρίκες Ιθάκης, Βασιλική/Νυδρί/Νικιάνα Λευκάδας).
7	Πρώθηση Αστικών Αναπλάσεων και Δημιουργία ενός ελκυστικού, βιώσιμου και αειφορικού αστικού περιβάλλοντος
Δράσεις	<ul style="list-style-type: none">- Αναβάθμιση και αύξηση ελκυστικότητας αστικών κέντρων και παραδοσιακών οικισμών μέσω χωρικών αναπλάσεων, επέκτασης πεζοδρόμων, ανακαίνισης εγκαταλειμμένων ιστορικών κτιρίων, ανάπλασης προσόψεων κτιρίων, ενίσχυσης της δημόσιας ασφάλειας, βελτίωσης δρόμων, πεζοδρομίων και της οδικής ασφάλειας και τοποθέτησης ραμπών όπου απαιτείται (εστιασμένες παρεμβάσεις σε πόλους τουριστικού ενδιαφέροντος) ώστε ο χαρακτήρας του παρεχόμενου τουριστικού προϊόντος που έχει στοιχεία luxurious / high end αγοράς (κυρίως λόγω των ξενοδοχειακών υποδομών 5* αλλά εν μέρει και του yachting) να υποστηρίζεται από την εικόνα του προορισμού και αναβάθμιση περιβάλλοντος χώρου και υποστηρικτικών υποδομών συγκοινωνιακών κόμβων με σεβασμό στην τοπική αρχιτεκτονική και αναδεικνύοντας μία ενοποιημένη και αναβαθμισμένη εικόνα.

Ιόνια Νησιά | Παράρτημα Δράσεων (5)

1) Κρίσιμες ΓΣΚ

ΓΣΚ	Τίτλος
7	<p>Πρώθηση Αστικών Αναπλάσεων και Δημιουργία ενός ελκυστικού, βιώσιμου και αειφορικού αστικού περιβάλλοντος (συνέχεια)</p>
Δράσεις	<ul style="list-style-type: none"> - Αντικατάσταση παλαιών δικτύων ύδρευσης που έχουν ως βάση τον αμιάντο, αναβάθμιση των δικτύων ύδρευσης, ανάπτυξη / αναβάθμιση του δικτύου αποχέτευσης και αξιοποίηση έξυπνων εφαρμογών που συμβάλλουν στη βελτιστοποίηση διαδικασιών και στην εξοικονόμηση πόρων (ειδικότερα το δίκτυο αποχέτευσης της Ζακύνθου παρουσιάζει υψηλή ανεπάρκεια, το οποίο περιορίζει τη δημιουργία νέων κλινών στο νησί). Υδροδότηση ορεινών περιοχών της Ζακύνθου και αναβάθμιση, συντήρηση και επέκταση δυναμικότητας της Μονάδας Βιολογικού Καθαρισμού. - Δράσεις για τη διαχείριση στερεών και υγρών αποβλήτων: 1. Αντιμετώπιση του προβλήματος διαχείρισης στερεών αποβλήτων με την ανάπτυξη ενός ολοκληρωμένου σχεδίου διαχείρισης, τόσο των αστικού τύπου στερεών αποβλήτων, όσο και των ειδικών ρευμάτων αποβλήτων το οποίο προτείνεται να περιλαμβάνει α) Κινητούς και Μικρούς Σταθμούς Μεταφόρτωσης Απορριμμάτων (ΣΜΑ), (β) Δίκτυο Πράσινων Σημείων (Green Points), (γ) Μονάδες Κομποστοποίησης (δ) Μονάδες Επεξεργασίας Απορριμμάτων, (ε) Μονάδες Επεξεργασίας Προδιαλεγμένου Οργανικού καθώς και Χώρους Υγειονομικής Ταφής Υπολειμμάτων (ΧΥΤΥ) και το κλείσιμο και η αποκατάσταση όλων των Χώρων Ανεξέλεγκτης Διάθεσης Απορριμμάτων (ΧΑΔΑ) 2. Κατασκευή Ολοκληρωμένης Εγκατάστασης Διαχείρισης Αποβλήτων (Ο.Ε.Δ.Α.) στη Ζάκυνθο, η οποία περιλαμβάνει Μονάδα Επεξεργασίας Απορριμμάτων και Χώρο Υγειονομικής Ταφής Υπολειμμάτων, με προϋπολογισμό έργου €15,35 εκατ. 3. Επέκταση του βιολογικού καθαρισμού στο ποτάμι του Αγίου Χαραλάμπη, καθώς η κακή διαχείριση των υγρών αποβλήτων και λυμάτων ευθύνονται για την χαμηλή συγκέντρωση Γαλάζιων Σημειών στο νησί. Βελτίωση στον τομέα της καθαριότητας, διαχείρισης αστικών απορριμμάτων και της ασφάλειας πεζών και ευάλωτων ομάδων. - Αναβάθμιση και αύξηση ελκυστικότητας του αστικού κέντρου της Κέρκυρας μέσω χωρικών αναπλάσεων, επέκτασης πεζοδρόμων, ανακαίνισης εγκαταλειμμένων ιστορικών κτιρίων, ανάπλασης προσόψεων κτιρίων, ενίσχυσης της δημόσιας ασφάλειας, βελτίωσης δρόμων, πεζοδρομίων και της οδικής ασφάλειας και τοποθέτησης ραμπών όπου απαιτείται (εστιασμένες παρεμβάσεις σε πόλους τουριστικού ενδιαφέροντος) ώστε ο χαρακτήρας του παρεχόμενου τουριστικού προϊόντος της Περιφέρειας που έχει στοιχεία luxurious/high end αγοράς (κυρίως λόγω του Yachting το οποίο είναι ιδιαίτερα ανεπτυγμένο στην Κέρκυρα) να υποστηρίζεται από την εικόνα των προορισμών. - Βελτίωση στη συλλογή, διαλογή και διαχείριση απορριμμάτων με παράλληλη επέκταση του δικτύου Πράσινων Σημείων, πρώθηση της Διαλογής στην Πηγή, δημιουργία εργοστασίου Διαχείρισης Απορριμμάτων (Κέρκυρα), ολοκλήρωση σχεδιασμού και υλοποίηση της μονάδας επεξεργασίας αστικών στερεών αποβλήτων Κέρκυρας και ενέργειες για την κατασκευή εργοστασίου επεξεργασίας των αποβλήτων των ελαιτριβειών. Παράλληλα επέκταση υποδομών μεταφόρτωσης, αναδιοργάνωση δικτύου κάδων απορριμμάτων και πρώθηση των κάδων οργανικών αποβλήτων, με στόχο την καταπολέμηση της αισθητικής όχλησης, την προστασία της δημόσιας υγείας, την πρώθηση της ανακύκλωσης και την εφαρμογή των αρχών της κυκλικής οικονομίας στα αστικά απορρίμματα. Τακτική αποκομιδή απορριμμάτων από τα πεζοδρόμια κατά την κύρια τουριστική περίοδο. - Αναβάθμιση / βελτίωση των δικτύων ύδρευσης και αποχέτευσης, στην Κέρκυρα και τους Παξούς (λόγω αυξημένης τουριστικής κίνησης και περιορισμένων αντοχών του υπάρχοντος δικτύου κατά την αιχμή της τουριστικής περιόδου), και πρώθηση χρήσης έξυπνων εφαρμογών (έξυπνοι μετρητές) που συμβάλλουν στη βελτιστοποίηση διαδικασιών, στον έλεγχο διαρροών, στην εξοικονόμηση και την καλύτερη διαχείριση των υδατικών πόρων και στη βελτίωση της ποιότητας υδάτων. Ενίσχυση βασικών υποδομών όπως ηλεκτροδότησης, τηλεφωνικής σύνδεσης, υδροδότησης (π.χ. μονάδες αφαλάτωσης, υδατοδεξαμενές) στους Παξούς και στις Διαπόντιες νήσους. Αντιμετώπιση του προβλήματος ποιότητας ύδρευσης στην Κέρκυρα και τους Παξούς σύμφωνα με το αναθεωρημένο Περιφερειακό Χωροταξικό Πλαίσιο.

Ιόνια Νησιά | Παράρτημα Δράσεων (6)

1) Κρίσιμες ΓΣΚ

ΓΣΚ Τίτλος

7 Προώθηση Αστικών Αναπλάσεων και Δημιουργία ενός ελκυστικού, βιώσιμου και αειφορικού αστικού περιβάλλοντος (συνέχεια)

Δράσεις

- Αναβάθμιση / βελτίωση των δικτύων ύδρευσης και αποχέτευσης, ιδιαίτερα σε προορισμούς αυξημένης τουριστικής κίνησης που οι αντοχές του δικτύου δοκιμάζονται κατά την αιχμή της τουριστικής περιόδου και μελέτη για τη χρήση έξυπνων εφαρμογών που συμβάλλουν στην εξοικονόμηση πόρων, όπως η εκμετάλλευση του βρόχινου νερού για οικιακή χρήση και η ανακύκλωση όμβριων και αστικών υδάτων.
- Αντικατάσταση των μέσων αστικής συγκοινωνίας με ηλεκτροκινούμενα λεωφορεία.
- Βελτίωση στη συλλογή, διαλογή και διαχείριση απορριμμάτων με παράλληλη επέκταση του δικτύου Πράσινων Σημείων, προώθηση της Διαλογής στην Πηγή, δημιουργία νέων Μονάδων Επεξεργασίας / Διαχείρισης Απορριμμάτων και Αστικών Στερεών Αποβλήτων και Μονάδων Επεξεργασίας Βιοαποβλήτων, επέκταση υποδομών μεταφόρτωσης, αναδιοργάνωση δικτύου κάδων απορριμμάτων και προώθηση των κάδων οργανικών αποβλήτων, με στόχο την καταπολέμηση της αισθητικής όχλησης, την προστασία της δημόσιας υγείας, την προώθηση της ανακύκλωσης και την εφαρμογή των αρχών της κυκλικής οικονομίας στα αστικά απορρίμματα.
- Ένταξη των νησιών στο πρόγραμμα «Καθαρή Ενέργεια για τα Νησιά της Ευρωπαϊκής Ένωσης» με στόχο την επίτευξη της ενεργειακής αυτάρκειας, την απεξάρτηση από τα ορυκτά καύσιμα και τη μείωση του κόστους ενέργειας και ενεργειακή αναβάθμιση δημόσιων κτιρίων και επέκταση της χρήσης συστημάτων ΑΠΕ.
- Κινητροδότηση σε ιδιώτες / τοπικές τουριστικές επιχειρήσεις για την εφαρμογή δράσεων σχετικά με τη βέλτιστη χρήση ενεργειακών, φυσικών και περιβαλλοντικών πόρων και την υιοθέτηση πρακτικών που υπηρετούν την κυκλική οικονομία και τη βιώσιμη ανάπτυξη.
- Υπογειοποίηση των καλωδίων ηλεκτρισμού (ΔΕΗ) και τηλεπικοινωνιών (ΟΤΕ), και, ει δυνατόν, επένδυση σε οπτικές ίνες στον προορισμό.

1) Κρίσιμες ΓΣΚ

ΓΣΚ	Τίτλος
-----	--------

8	Αναβάθμιση βασικών υποδομών και υποδομών πρόσβασιμότητας θεματικών μορφών τουρισμού
---	--

Δράσεις	<ul style="list-style-type: none">- Δράσεις βελτίωσης προσβασιμότητας και ποιοτικής αναβάθμισης στην παραλία όπως: Βελτίωση προσβασιμότητας πεζών από το δημόσιο δρόμο στην είσοδο της περιοχής κολύμβησης και κατάλληλη σήμανση και δίκτυο διαδρομών πεζοπορίας στην παραλία, χωρίς εμπόδια, το οποίο περιλαμβάνει πεζοδρόμους / σταθερό και συνεχές μονοπάτι από ξύλο στην άμμο . Βελτίωση και ανάπτυξη κατάλληλων υποστηρικτικών δομών ιδιαίτερα σε παραλίες υψηλής επισκεψιμότητας (π.χ. υπηρεσίες ναυαγοσώστη, πρώτες βοήθειες, τουαλέτες, ντουζιέρες, σκίαστρα). Τοποθέτηση απαραίτητων σημάνσεων κατά μήκος της ακτογραμμής για την ασφάλεια των λουόμενων. Ανάπτυξη υποδομών προσβασιμότητας και παροχών σε ΑμεΑ, άτομα με κινητική αναπηρία ή / και περιορισμένη κινητικότητα, ή άτομα με περιορισμένη όραση (π.χ. σύστημα seatrac αυτόνομης εισόδου και εξόδου από τη θάλασσα) - το σύστημα seatrac δεν υπάρχει σε καμία παραλία του νησιού δυσχεραίνοντας την προσβασιμότητα στις παραλίες της Ζακύνθου/ Δημιουργία χώρων στάθμευσης και δεσμευμένοι χώροι για οχήματα για ΑμεΑ ή με περιορισμένη κινητικότητα, όσο το δυνατόν πιο κοντά στην είσοδο.- Αναβάθμιση των δομών υγείας (κτιριακή, υλικοτεχνική και ιατροτεχνολογική αναβάθμιση) και των υπηρεσιών τους, βελτίωση της λειτουργίας τους (ασφάλεια, καθαριότητα κτλ.) και ενίσχυση του ανθρώπινου δυναμικού του Νοσοκομείων και μονάδων πρωτοβάθμιας υγείας.- Βελτίωση προσβασιμότητας σε υποδομές γαστρονομικού ενδιαφέροντος (οδοποιία, σήμανση κ.α.).- Δράσεις βελτίωσης προσβασιμότητας και ποιοτικής αναβάθμισης στην παραλία: Βελτίωση και ανάπτυξη κατάλληλων υποστηρικτικών δομών ιδιαίτερα σε παραλίες υψηλής επισκεψιμότητας (π.χ. υπηρεσίες ναυαγοσώστη, πρώτες βοήθειες, τουαλέτες, ντουζιέρες, σκίαστρα). Δίκτυο διαδρομών πεζοπορίας στην παραλία/βελτίωση προσβασιμότητας πεζών από το δημόσιο δρόμο στην είσοδο της περιοχής κολύμβησης, χωρίς εμπόδια, το οποίο περιλαμβάνει πεζοδρόμους / σταθερό και συνεχές μονοπάτι από ξύλο στην άμμο και κατάλληλη σήμανση. Τοποθέτηση απαραίτητων σημάνσεων κατά μήκος της ακτογραμμής για την ασφάλεια των λουόμενων.- Δράσεις βελτίωσης συνδεσιμότητας παραλίας: Βελτίωση του οδικού δικτύου που οδηγεί σε δημοφιλείς παραλίες του προορισμού «Κέρκυρα» και σαφώς χωροθετημένοι χώροι στάθμευσης αυτοκινήτων με εξορθολογισμό των κομίστρων στάθμευσης και δεσμευμένους χώρους για ΑμεΑ ή άτομα με περιορισμένη κινητικότητα, όσο το δυνατόν πιο κοντά στην είσοδο.- Στήριξη των τοπικών αρχών στην ανάπτυξη και υλοποίηση επενδύσεων που αφορούν στις τουριστικές παράκτιες υποδομές των νησιών.- Αναβάθμιση των δομών υγείας (κτιριακή, υλικοτεχνική και ιατροτεχνολογική αναβάθμιση) και των υπηρεσιών τους, βελτίωση της λειτουργίας τους (ασφάλεια, καθαριότητα κτλ.) και ενίσχυση του ανθρώπινου δυναμικού των νοσοκομείων και των μονάδων πρωτοβάθμιας υγείας, προκειμένου να ανταποκρίνονται στις ανάγκες του τοπικού πληθυσμού αλλά και τις αυξημένες ανάγκες της τουριστικής περιόδου, ιδιαίτερα κατά την περίοδο ανάκαμψης από την πανδημία COVID-19 και ενίσχυση του ΕΚΑΒ στα νησιά του προορισμού «Κέρκυρα» με προσωπικό και μέσα μεταφοράς.- Δράσεις βελτίωσης προσβασιμότητας και ποιοτικής αναβάθμισης της παραλίας: Εξέταση της επέκτασης του συστήματος seatrac για αυτόνομη πρόσβαση ΑμεΑ στην θάλασσα και σε περισσότερες παραλίες του προορισμού. Δίκτυο διαδρομών πεζοπορίας στην παραλία, χωρίς εμπόδια, το οποίο περιλαμβάνει πεζοδρόμους / σταθερό και συνεχές μονοπάτι από ξύλο στην άμμο. Χωροθέτηση ομπρελών / ξαπλωστρών με βάση τις ισχύουσες νομοθετικές ρυθμίσεις.- Δράσεις βελτίωσης προσβασιμότητας: Καταγραφή, σήμανση και βελτίωση μονοπατιών που οδηγούν σε πιο απομονωμένες παραλίες. Βελτίωση του οδικού δικτύου που οδηγεί σε δημοφιλείς παραλίες (κυρίως στο νησί της Κεφαλλονιάς) με ταυτόχρονη οριοθέτηση χώρων στάθμευσης οχημάτων σε δημοφιλείς παραλίες που συγκεντρώνουν μεγάλο αριθμό επισκεπτών και εξορθολογισμός των κομίστρων για στάθμευση (ελεγχόμενη στάθμευση).
---------	---

1) Κρίσιμες ΓΣΚ

ΓΣΚ Τίτλος

8

Αναβάθμιση βασικών υποδομών και υποδομών προσβασιμότητας θεματικών μορφών τουρισμού (συνέχεια)

Δράσεις

- Έργα ύδρευσης: 1. Αγωγός ύδρευσης που θα ενώνει τη Λευκάδα με τις κεντρικές παροχές της ηπειρωτικής χώρας 2. Υποθαλάσσιος αγωγός ύδρευσης Καλάμου και Καστού με την Αιτωλοακαρνανία (νότια του Μύτικα) 3. Ανάπτυξη δικτύου ύδρευσης στην Κεφαλονιά και την Ιθάκη με αντικατάσταση των υπάρχοντων και εγκατάσταση «έξυπνων» συστημάτων και εκσυγχρονισμός του υπάρχοντος δικτύου ύδρευσης της Λευκάδας.
- Δράσεις πολιτικής προστασίας: Μελέτη και επικαιροποίηση των αντιπυρικών μέτρων προστασίας των δασών όπως η συντήρηση και η βελτίωση των δασικών αντιπυρικών δρόμων. Άμεση κατάρτιση της Ολοκληρωμένης Χωρικής Επένδυσης για την Ανασυγκρότηση και Ανθεκτικότητα ώστε να διορθωθούν οι πρόσφατες καταστροφές που προκάλεσαν τα φυσικά φαινόμενα και να προβλεφθούν τυχόν νέες.
- Βελτίωση των ιατρικών υποδομών με στελέχωση όλων των βασικών ειδικοτήτων και αναβάθμιση του ιατρικού εξοπλισμού στα κέντρα υγείας και τα νοσοκομεία του προορισμού.
- Ανάπτυξη του δικτύου ΑΠΕ σύμφωνα με τις περιβαλλοντικές συνθήκες ώστε να περιοριστεί η εξάρτηση των νησιών από την ηπειρωτική χώρα.
- Δράσεις για τη Διαχείριση των απορριμμάτων: 1. Δημιουργία Εγκαταστάσεων Επεξεργασίας Λυμάτων, καθώς η διοχέτευση τους στο περιβάλλον επηρεάζει την ποιότητα του φυσικού περιβάλλοντος και των παραλιών, ενώ υποβαθμίζει τις υπηρεσίες των τουριστικών καταλυμάτων 2. Κατασκευή πράσινων σημείων και μονάδων κομποστοποίησης και Χώρων Υγειονομικής Ταφής Υπολειμμάτων (ΧΥΤΥ), καθώς και άμεσο κλείσιμο των Χώρων Ανεξέλεγκτης Διάθεσης Απορριμμάτων (ΧΑΔΑ).
- Συντήρηση υφιστάμενων και χάραξη νέων πεζοπορικών, ποδηλατικών και ορειβατικών διαδρομών, βελτίωση σήμανσης μονοπατιών σε εκείνα τα οποία παρουσιάζουν ελλείψεις με εφαρμογή κοινού συστήματος σήμανσης. Για παράδειγμα, περιπατητικές και ποδηλατικές διαδρομές εντοπίζονται κυρίως στον Εθνικό Δρυμό Αίνου στην Κεφαλονιά, στην Κέρκυρα (Corfu Mountain Trail trekking), στη Ζάκυνθο (π.χ. ποδηλατικός γύρος Εθνικού Θαλάσσιου Πάρκου), στη Λευκάδα (Lefkada routes).
- Αποκατάσταση/ποιοτική και αισθητική αναβάθμιση υποδομών πρόσβασης (δρόμος, μονοπάτι, σκάλα πρόσβασης, βραχοπροστασία) και θέασης (εξέδρες) σε δυσπρόσιτες αλλά δημοφιλείς και παγκοσμίως αναγνωρίσιμες παραλίες (Πόρτο Κατσίκι, Εγκρεμνοί, Ναυάγιο, Μύρτος, Αγιοφύλλι) της Περιφέρειας αυξάνοντας το επίπεδο και αίσθημα ασφάλειας των επισκεπτών.
- Βελτίωση του οδικού δικτύου που οδηγεί σε δημοφιλείς παραλίες της Περιφέρειας και σαφώς χωροθετημένοι χώροι παρκαρίσματος με εξορθολογισμό των τιμών στάθμευσης και δεσμευμένους χώρους για ΑμεΑ ή με περιορισμένη κινητικότητα, όσο το δυνατόν πιο κοντά στην είσοδο.
- Στήριξη των τοπικών αρχών στην ανάπτυξη και υλοποίηση επενδύσεων που αφορούν στις τουριστικές παράκτιες υποδομές των νησιών.
- Δράσεις πολιτικής προστασίας : Ενίσχυση αντιπυρικού εξοπλισμού και μέτρων προστασίας δασικών περιοχών. Προώθηση έργων αντιπλημμυρικής-αντιπυρικής προστασίας, ενίσχυσης της πολιτικής προστασίας και προστασίας από τη διάβρωση των ακτών.

1) Κρίσιμες ΓΣΚ

ΓΣΚ	Τίτλος
8	Αναβάθμιση βασικών υποδομών και υποδομών πρόσβασιμότητας θεματικών μορφών τουρισμού (συνέχεια)
Δράσεις	<ul style="list-style-type: none">- Ενίσχυση βασικών υποδομών όπως ηλεκτροδότησης, τηλεφωνικής σύνδεσης, υδροδότησης (π.χ. μονάδες αφαλάτωσης, υποθαλάσσιοι αγωγοί υδροδότηση) σε μικρά νησιά (Παξοί, Ιθάκη, Διαπόντιοι νήσοι, νησιά έναντι της Αιτωλ/νίας).Αναβάθμιση / βελτίωση των δικτύων ύδρευσης και αποχέτευσης, ιδιαίτερα σε προορισμούς αυξημένης τουριστικής κίνησης που οι αντοχές του δικτύου δοκιμάζονται κατά την αιχμή της τουριστικής περιόδου (ενδεικτικά: Κέρκυρα, Ιθάκη, Παξοί, Μεγανήσι, Ζάκυνθος), και προώθηση χρήσης έξυπνων εφαρμογών (έξυπνοι μετρητές) που συμβάλλουν στη βελτιστοποίηση διαδικασιών, στον έλεγχο διαρροών, στην εξοικονόμηση και την καλύτερη διαχείριση των υδατικών πόρων και στη βελτίωση της ποιότητας υδάτων, καθώς και Αναβάθμιση υφιστάμενων και ανάπτυξη νέων εγκαταστάσεων επεξεργασίας λυμάτων σε τουριστικές και περιβαλλοντικά ευαίσθητες περιοχές.
11	Βελτίωση Προσβασιμότητας και επιπέδου Φιλικότητας του προορισμού σε ευάλωτες και μη ομάδες
Δράσεις	<ul style="list-style-type: none">- Βελτίωση των συνθηκών πρόσβασης του αστικού περιβάλλοντος για άτομα με αναπηρία και μειωμένη κινητικότητα με ράμπες, διαδρομές με κατάλληλη πλακόστρωση για τυφλούς, συστήματα σήμανσης, πληροφόρησης και διέλευσης πεζών, απελευθέρωση πεζοδρομίων από κάθε είδους εμπόδια για ανεμπόδιστη αστική κινητικότητα κ.α.- Συνεχής προώθηση των ενεργειών οι οποίες έχουν καταστήσει την Κέρκυρα όσον αφορά τις παραλίες, νησί φιλικό προς τα ΑμεΑ, με 21 προσβάσιμες παραλίες για άτομα με κινητικά προβλήματα μέσω πλωτών αναπηρικών αμαξιδίων, όπως και εξέταση των δυνατοτήτων επέκτασης του συστήματος seatrac για την αυτόνομη πρόσβαση των ΑμεΑ στη θάλασσα.- Βελτίωση υποδομών μεταφορών (λιμάνια, συγκοινωνιακές πύλες), παρεμβάσεις σε δημόσιους υπαίθριους χώρους, χώρους πολιτιστικού, ιστορικού ενδιαφέροντος (μουσεία, αρχαιολογικοί χώροι κτλ.) και ψυχαγωγίας για εξασφάλιση προσβασιμότητας και πλήρους προσπελασιμότητας από άτομα με αναπηρία και μειωμένη κινητικότητα (κατάλληλοι φωτεινοί σηματοδότες, ράμπες κτλ.).- Ανάπτυξη λιμενικών υποδομών και υπηρεσιών κατάλληλων για την πρόσβαση και τη χρήση από ΑμεΑ.- Βελτίωση υποδομών μεταφορών (λιμάνια, συγκοινωνιακές πύλες) και συνθηκών πρόσβασης του αστικού περιβάλλοντος(με ράμπες, διαδρομές με κατάλληλη πλακόστρωση για τυφλούς, συστήματα σήμανσης, πληροφόρησης και διέλευσης πεζών, απελευθέρωση πεζοδρομίων από κάθε είδους εμπόδια για ανεμπόδιστη αστική κινητικότητα κ.α.) για εξασφάλιση προσβασιμότητας και πλήρους προσπελασιμότητας από άτομα με αναπηρία και μειωμένη κινητικότητα.

1) Κρίσιμες ΓΣΚ

ΓΣΚ Τίτλος

13

Πρώθηση αρχών/πρακτικών βιώσιμης διαχείρισης των τουριστικών ροών, στήριξης της φέρουσας ικανότητας των προορισμών και βελτίωσης της ταξιδιωτικής εμπειρίας των επισκεπτών

Δράσεις

- Αισθητική αναβάθμιση των κεντρικών οικισμών με τον καθαρισμό των πεζοδρομίων, την ανανέωση της οδικής σήμανσης, τη δημιουργία χώρων στάθμευσης οχημάτων, τον καθαρισμό παλαιών κτιρίων και την κατεδάφιση όσων δεν μπορούν να αναπαλαιωθούν λόγω εκτεταμένων καταστροφών.
- Στήριξη επενδυτικών σχεδίων βελτίωσης υφιστάμενων και ανάπτυξης νέων ξενοδοχειακών υποδομών και λοιπών καταλυμάτων υψηλών προδιαγραφών, ιδιαίτερα στις αστικές περιοχές, για την προσέλκυση των επισκεπτών που ακολουθούν τις σύγχρονες τάσεις στην τουριστική διαμονή.
- Τήρηση περιβαλλοντικών όρων, περιορισμός υπέρμετρης δόμηση σε περιοχές που δεν έχουν πρόσθετη φέρουσα ικανότητα και επιτάχυνση διαδικασιών για την πρώθηση του χωροταξικού και πολεοδομικού σχεδιασμού το οποίο λαμβάνει υπόψη την φέρουσα ικανότητα του προορισμού καθώς και των δασικών χαρτών. Ενίσχυση αντιπυρικού εξοπλισμού και μέτρων προστασίας δασικών περιοχών.
- Δράσεις για τη βελτίωση της ταξιδιωτικής εμπειρίας: Αναβάθμιση υποδομών πληροφόρησης, αναμονής και υγιεινής σε χώρους υποδοχής κοινού καθώς και σε συγκοινωνιακούς κόμβους της Ζακύνθου. Ποιοτική αναβάθμιση υποδομών χώρων αναμονής των μετακινουμένων με ταξί.
- Δράσεις στήριξης της φέρουσας ικανότητας του προορισμού: Διενέργεια έρευνας για την φέρουσα ικανότητα της πόλης της Κέρκυρας ως προς τον αριθμό επισκεπτών κρουαζιέρας που μπορεί να υποδεχτεί ανά χρονικό παράθυρο, καθώς αποτελεί το βασικότερο λιμάνι βάσης (home porting) στην Περιφέρεια Ιονίων Νήσων. Τήρηση περιβαλλοντικών όρων, περιορισμός υπέρμετρης δόμησης σε περιοχές που δεν έχουν πρόσθετη φέρουσα ικανότητα και Επιτάχυνση διαδικασιών για την πρώθηση του χωροταξικού και πολεοδομικού σχεδιασμού το οποίο λαμβάνει υπόψη την φέρουσα ικανότητα του προορισμού καθώς και των δασικών χαρτών.
- Βελτίωση ταξιδιωτικής εμπειρίας: Αναβάθμιση υποδομών πληροφόρησης, αναμονής και υγιεινής σε χώρους υποδοχής κοινού καθώς και σε συγκοινωνιακούς κόμβους του προορισμού «Κέρκυρα». Ανάπτυξη ολοκληρωμένου σχεδίου μετεπιβιβάσεων για επιβάτες με ολοκληρωμένους κόμβους μεταφορών. Παροχή κινήτρων για την αναβάθμιση υπηρεσιών σε ξενοδοχεία 4* όπου και εμφανίζονται χαμηλά επίπεδα ικανοποίησης πελατών και ενημέρωση των ξενοδόχων όσον αφορά στην ποιότητα παροχής υπηρεσιών αναψυχής και διασκέδασης.
- Αισθητική αναβάθμιση των κεντρικών οικισμών με τον καθαρισμό των πεζοδρομίων, την ανανέωση της οδικής σήμανσης, τη δημιουργία χώρων στάθμευσης αυτοκινήτων, τον καθαρισμό παλαιών κτιρίων και την κατεδάφιση όσων δεν μπορούν να αναπαλαιωθούν λόγω εκτεταμένων καταστροφών.
- Δράσεις για τη βελτίωση της ταξιδιωτικής εμπειρίας: Παροχή βασικών υπηρεσιών στους χώρους αναμονής των λιμένων όπως Wi-Fi, ATM και γραφείο πληροφοριών εντός του χώρου του λιμανιού και αναβάθμιση υποδομών πληροφόρησης, αναμονής και υγιεινής σε χώρους υποδοχής κοινού καθώς και σε συγκοινωνιακούς κόμβους των νησιών. Μελέτη για τον περιορισμό της κυκλοφοριακής συμφόρησης στα αστικά κέντρα, ειδικότερα περιμετρικά των λιμανιών όπου παρατηρείται έντονη συμφόρηση κατά την άφιξη των πλοίων και την αποβίβαση επιβατών, και δημιουργία περιφερειακών δρόμων.
- Δημιουργία σύγχρονης και εύχρηστης ολοκληρωμένης ψηφιακής πύλης Γαστρονομικού Τουρισμού, αναπτυγμένη σε πολλαπλές γλώσσες και βελτιστοποιημένη για πολλαπλούς τύπους συσκευών - η οποία θα αποτελεί μέρος της ενιαίας διαδικτυακής τουριστικής πύλης για τον προορισμό- με σκοπό την πληροφόρηση σχετικά με επιλεγμένα events και δραστηριότητες Γαστρονομικού Τουρισμού και την διευκόλυνση των κρατήσεων εισιτηρίων.
- Τήρηση περιβαλλοντικών όρων, περιορισμός υπέρμετρης δόμηση σε περιοχές που δεν έχουν πρόσθετη φέρουσα ικανότητα και επιτάχυνση διαδικασιών για την πρώθηση του χωροταξικού και πολεοδομικού σχεδιασμού το οποίο λαμβάνει υπόψη την φέρουσα ικανότητα των προορισμών καθώς και των δασικών χαρτών.
- Εφαρμογές διαχείρισης κοινού σε τουριστικούς χώρους, ειδοποιήσεις σε πραγματικό χρόνο και προβλέψεις.

Ιόνια Νησιά | Παράρτημα Δράσεων (11)

1) Κρίσιμες ΓΣΚ

ΓΣΚ	Τίτλος
13	Πρώθηση αρχών/πρακτικών βιώσιμης διαχείρισης των τουριστικών ροών, στήριξης της φέρουσας ικανότητας των προορισμών και βελτίωσης της ταξιδιωτικής εμπειρίας των επισκεπτών (συνέχεια)
Δράσεις	- Ανάπτυξη Περιφερειακού Μηχανισμού Παρακολούθησης της αγοράς εργασίας με έμφαση στον τουρισμό, για στενότερη επίβλεψη των μεταβαλλόμενων τάσεων στην αγορά εργασίας και καλύτερη πρόβλεψη των αναγκών σε δεξιότητες, γνώσεις, ικανότητες και ειδικότητες.

2) ΓΣΚ Αυξημένων Επιτακτικών Αναγκών

ΓΣΚ	Τίτλος
-----	--------

12	Πρώθηση αειφορίας, βιώσιμη ανάπτυξης και προστασίας του περιβάλλοντος στον τομέα του Τουρισμού
----	--

Δράσεις	<ul style="list-style-type: none">- Διοργάνωση σεμιναρίων για τους παραγωγούς, τους ιδιοκτήτες εστιατορίων και τους τοπικούς προμηθευτές για τις βέλτιστες πρακτικές μεταφοράς και αποθήκευσης των ευάλωτων αγροτικών προϊόντων που παράγονται στην Περιφέρεια, δεδομένης της πολυνησιωτικότητας που δυσχεραίνει την απρόσκοπτη μεταφορά προϊόντων στο νησιωτικό σύμπλεγμα.- Δράσεις σχετικά με τη φέρουσα ικανότητα, την περιβαλλοντική προστασία και την παρακολούθηση του παράκτιου μετώπου: Διαμόρφωση Σχεδίων Ολοκληρωμένης Διαχείρισης των Παράκτιων Ζωνών (ΣΟΔΠΖ) η οποία θα επιτρέψει την άσκηση οικονομικών δραστηριοτήτων στην παράκτια ζώνη με τρόπο που θα σέβεται το πολιτιστικό και φυσικό περιβάλλον. Καταγραφή της φέρουσας ικανότητας διάσημων ή/και δυσπρόσιτων παραλιών και οργάνωση χρονοθυρίδων επισκεψιμότητάς τους, καθώς και ψηφιακής ειδοποίησης διαθέσιμης χωρητικότητας, ώστε να μην συρρέει ταυτόχρονα μεγάλο πλήθος λουόμενων ή/και σκαφών που δημιουργεί φαινόμενα συνωστισμού υποβαθμίζοντας την εμπειρία των επισκεπτών και αυξάνοντας την πίεση / κορεσμό στις υποδομές και τους φυσικούς πόρους της παραλίας και Χωροθέτηση ομπρελών / ξαπλωστρών με βάση τις ισχύουσες νομοθετικές ρυθμίσεις -αφήνοντας ελεύθερο χώρο για όσους δεν επιθυμούν να πληρώσουν- για την αποφυγή συνωστισμού που υποβαθμίζει την εμπειρία των επισκεπτών. Σύστημα ποιοτικής και ποσοτικής παρακολούθησης των περιβαλλοντικών επιδόσεων του νησιού αναφορικά με την ποιότητα των υδάτων, την επιβάρυνση του περιβάλλοντος, τη διαχείριση των απορριμμάτων κ.α. Οργάνωση προγραμμάτων καθαρισμού των παραλιών από το Δήμο και εθελοντικές ομάδες, με στόχο την ευαισθητοποίηση της τοπικής κοινωνίας αλλά και των επισκεπτών σε θέματα προστασίας του περιβάλλοντος. ανάπτυξη και πιλοτική εγκατάσταση και λειτουργία ολοκληρωμένου συστήματος συλλογής απορριμμάτων σε παράκτιες ζώνες σε συνδυασμό με «έξυπνους» κάδους για συλλογή απορριμμάτων σε ξενοδοχειακές ζώνες και παραλίες, πλωτού φράγματος για τη συλλογή απορριμμάτων από τη θαλάσσια επιφάνεια και συλλογή απορριμμάτων από τον πυθμένα με την αξιοποίηση αυτοδυτών.- Ολοκληρωμένο σχέδιο τουριστικής ανάπτυξης για την προστασία τόσο του δομημένου περιβάλλοντος, όσο και του αγροτικού τοπίου, αλλά και τη βέλτιστη διαχείριση κρίσιμων πόρων για το νησί, όπως το νερό και Ορθολογική διαχείριση των περιορισμένων περιβαλλοντικών πόρων, προκειμένου να αναβαθμιστεί η ποιότητα του τουριστικού προϊόντος και να μειωθούν οι αρνητικές επιπτώσεις στην τοπική κοινωνία . Προγράμματα εξοικονόμησης ενέργειας με εγκατάσταση τεχνολογίας LED σε δημόσιο φωτισμό, έξυπνους μετρητές, προγράμματα εξοικονόμησης νερού κ.α.- Δράσεις βιωσιμότητας περιβάλλοντος: Σύστημα ποιοτικής και περιβαλλοντικής παρακολούθησης των περιβαλλοντικών επιπτώσεων του yachting και δράσεις για τη μείωση του ευρύτερου οικολογικού αποτυπώματος του θαλάσσιου και ναυτικού τουρισμού και εξέταση του θεσμικού πλαισίου και των υπαρχόντων υποδομών διαχείρισης του «Graywater»(όπως ορίζεται σε σχέση με τα σκάφη), το οποίο σχετίζεται με το yachting και τις αυξημένες ανάγκες διαχείρισης που προκύπτουν από την αυξανόμενη δυναμική της συγκεκριμένης αγοράς. Καθορισμός περιοχών περιορισμένης ιστιοπλοΐας και ελλιμενισμού.- Προστασία περιοχών υψηλού οικολογικού ενδιαφέροντος όπως ο κόλπος του Λαγανά που έχει ανακηρυχθεί από το 1999 ως το Εθνικό Θαλάσσιο Πάρκο Ζακύνθου και είναι ο τόπος ωοτοκίας της θαλάσσιας χελώνας καρέτα-καρέτα, τα τοπία ιδιαίτερου φυσικού κάλλους στο όρος Βραχίωνα, η προστατευόμενη περιοχή Natura 2000 στις δυτικές και βορειοανατολικές ακτές της Ζακύνθου κ.α.- Ανάπλαση / ανάδειξης της αρχιτεκτονικής των κτιρίων στις ιστορικές πλατείες της πόλης, καθώς αποτελούν σημαντικά πολιτιστικά μνημεία, όπως η πλατεία Σολωμού και η πλατεία του Αγίου Μάρκου και συντήρηση των λιγοστών κτιρίων της πόλης της Ζακύνθου, τα οποία δεν καταστράφηκαν από το σεισμό του 1953, που κατέστρεψε την πόλη, όπως η εκκλησία της Μονής του Αγίου Διονυσίου.
---------	---

2) ΓΣΚ Αυξημένων Επιτακτικών Αναγκών

ΓΣΚ Τίτλος

12 Προώθηση αειφορίας, βιώσιμη ανάπτυξης και προστασίας του περιβάλλοντος στον τομέα του Τουρισμού (συνέχεια)

Δράσεις	<ul style="list-style-type: none">- Ευθυγράμμιση με τα ευρωπαϊκά χρηματοδοτικά εργαλεία «πράσινης» οικονομίας και αξιοποίηση εργαλείων του Ταμείου Ανάκαμψης.- Προγράμματα εξοικονόμησης ενέργειας με εγκατάσταση τεχνολογίας LED σε δημόσιο φωτισμό, έξυπνους μετρητές, προγράμματα εξοικονόμησης νερού κ.α. και ευαισθητοποίηση των τουριστικών επιχειρήσεων για τα οικονομικά αλλά και περιβαλλοντικά οφέλη από τη χρήση τεχνολογιών εξοικονόμησης ενέργειας, των πράσινων τεχνολογιών και της ενεργειακής αναβάθμισης.- Εξέταση του θεσμικού πλαισίου και των υπαρχόντων υποδομών διαχείρισης του «Graywater» (όπως ορίζεται σε σχέση με τα σκάφη αναψυχής) και τις αυξημένες ανάγκες διαχείρισης που προκύπτουν από τις υψηλές δυνατότητες ανάπτυξης της συγκεκριμένης αγοράς στην Κέρκυρα και ανάπτυξη συστήματος ποιοτικής και περιβαλλοντικής παρακολούθησης των περιβαλλοντικών επιπτώσεων (ιδιαίτερα υπό συνθήκη της αύξησης των θέσεων ελλιμενισμού και της εφαρμογής του υπάρχοντος πλαισίου) των σκαφών αναψυχής και του Θαλάσσιου Τουρισμού ευρύτερα (π.χ. ημερήσιες θαλάσσιες εκδρομές) στον προορισμό.- Δράσεις βιώσιμης περιβαλλοντικής προστασίας και αειφορίας της κρουαζιέρας: Προώθηση μέτρων περιβαλλοντικής προστασίας και βιωσιμότητας λιμένων: 1. Προώθηση δράσεων για την διαχείριση των αποβλήτων, την περιβαλλοντική αναβάθμιση του θαλάσσιου περιβάλλοντος και τη μείωση του ευρύτερου οικολογικού αποτυπώματος του Θαλάσσιου και Ναυτικού Τουρισμού (με χρήση ΑΠΕ, ολοκληρωμένη διαχείριση απορριμμάτων και ροών, αυστηροί έλεγχοι για τη ρύπανση από τα κρουαζιερόπλοια κ.α.) 2. Σχεδιασμός και εγκατάσταση συστήματος cold ironing ή AMP που παρέχουν ηλεκτρική ενέργεια στα πλοία όταν ελλιμενίζονται χωρίς να απαιτείται να λειτουργούν τις μηχανές τους και να καταναλώνουν ορυκτά καύσιμα, με αποτέλεσμα τη μείωση της ατμοσφαιρικής ρύπανσης στους λιμένες 3. Εξέταση των συνεπειών του χαρακτηρισμού της Μεσογείου ως ECA (Emission Control Area – Περιοχή Ελέγχου Εκπομπών) με εκτίμηση του οφέλους για το περιβάλλον και τον τρόπο επηρεασμού της ζήτησης (καθώς ο χαρακτηρισμός επιφέρει περαιτέρω επιβαρύνσεις στην ακτοπλοΐα). 4. Υιοθέτηση βέλτιστων πρακτικών διαχείρισης (π.χ. χρονοθυρίδες και αξιοποίησή τους μέσω ψηφιακών εφαρμογών) των υψηλών ροών επισκεπτών κρουαζιέρας, και ομαλής/οργανωμένης διοχέτευσης τους στον προορισμό με τρόπο που δεν θα επιβαρύνει την αστική κινητικότητα και τη ζωή των κατοίκων. 5. Διαβούλευση με εταιρείες κρουαζιερόπλοιων για την επίτευξη αμοιβαία αποδεκτής, βιώσιμης ισορροπίας ανάμεσα στη βιωσιμότητα της κρουαζιέρας, την παροχή ποιοτικών εμπειριών στους επιβάτες και την ανοχή των κατοίκων.- Δράσεις για την πολιτική προστασία του προορισμού: Προώθηση έργων αντιπλημμυρικής-αντιπυρικής προστασίας, ενίσχυσης της πολιτικής προστασίας και προστασίας των ακτών από τη διάβρωση. Ενίσχυση αντιπυρικού εξοπλισμού και μέτρων προστασίας δασικών περιοχών.- Προστασία της αγροτικής γης και της βιολογικής καλλιέργειας.- Ευθυγράμμιση με τα ευρωπαϊκά χρηματοδοτικά εργαλεία «πράσινης» οικονομίας και αξιοποίηση εργαλείων του Ταμείου Ανάκαμψης.- Δράσεις για τη φέρουσα ικανότητα, την περιβαλλοντική διαχείριση και την παράκτια προστασία του προορισμού: Διαμόρφωση Σχεδίων Ολοκληρωμένης Διαχείρισης των Παράκτιων Ζωνών (ΣΟΔΠΖ) που θα επιτρέψει την άσκηση οικονομικών δραστηριοτήτων στην παράκτια ζώνη με τρόπο που θα σέβεται το πολιτιστικό και φυσικό περιβάλλον. Οριοθέτηση στις οργανωμένες παραλίες της ηχορύπανσης που προέρχεται από τους λουόμενους, τους εργαζόμενους στις παράκτιες επιχειρήσεις, τα ιδιωτικά σκάφη και τα σκάφη που μεταφέρουν επισκέπτες για ημερήσιες εκδρομές. Καταγραφή της φέρουσας ικανότητας των δυσπρόσιτων παραλιών που διαθέτουν τα νησιά και κατέχουν διεθνή φήμη και οργάνωση χρονοθυρίδων επισκεψιμότητάς τους, ώστε να μην συρρέει ταυτόχρονα μεγάλο πλήθος σκαφών που μειώνει την εμπειρία των επισκεπτών. Μελέτη και έρευνα των υποθαλάσσιων σημείων ενδιαφέροντος και της εξέλιξης στα επίπεδα αλλοίωσης του υδάτινου περιβάλλοντος (κοραλλιογενείς ύφαλοι, ποικιλία και είδη ψαριών και ειδική αναφορά σε προστατευόμενα είδη όπως τα δελφίνια και οι φώκιες).
---------	--

2) ΓΣΚ Αυξημένων Επιτακτικών Αναγκών

ΓΣΚ Τίτλος

12 Προώθηση αειφορίας, βιώσιμη ανάπτυξης και προστασίας του περιβάλλοντος στον τομέα του Τουρισμού (συνέχεια)

Δράσεις	<ul style="list-style-type: none">- Ανάπτυξη και πιλοτική εγκατάσταση και λειτουργία ολοκληρωμένου συστήματος συλλογής απορριμμάτων σε παράκτιες ζώνες σε συνδυασμό με «έξυπνους» κάδους για συλλογή απορριμμάτων σε ξενοδοχειακές ζώνες και παραλίες, πλωτού φράγματος για τη συλλογή απορριμμάτων από τη θαλάσσια επιφάνεια και συλλογή απορριμμάτων από τον πυθμένα με την αξιοποίηση αυτοδυτών. Οργάνωση προγραμμάτων καθαρισμού των παραλιών από το Δήμο και εθελοντικές ομάδες.- Ευαισθητοποίηση των τουριστικών επιχειρήσεων για τα οικονομικά αλλά και περιβαλλοντικά οφέλη από τη χρήση τεχνολογιών εξοικονόμησης ενέργειας, των πράσινων τεχνολογιών και της ενεργειακής αναβάθμισης. Παροχή κινήτρων στις επιχειρήσεις που δραστηριοποιούνται στην περιοχή για την προστασία των παράκτιων περιοχών και τη διαφύλαξη του φυσικού και θαλάσσιου περιβάλλοντος μέσω ενεργών δράσεων.- Δράσεις για την περιβαλλοντική προστασία και τη βιωσιμότητα του προορισμού: Καθορισμός περιοχών περιορισμένης ιστιοπλοΐας και ελλιμενισμού. Χρήση ανανεώσιμων πηγών ενέργειας κατά των ελλιμενισμό των σκαφών αναψυχής και προώθηση δράσεων για τη διαχείριση των αποβλήτων, την περιβαλλοντική αναβάθμιση του θαλάσσιου περιβάλλοντος και τη μείωση του ευρύτερου οικολογικού αποτυπώματος του Θαλάσσιου και Ναυτικού Τουρισμού. Μελέτη και δυναμική καταγραφή των περιβαλλοντικών επιπτώσεων της χρήσης και του κατάπλου μηχανοκίνητων σκαφών (ιδιαίτερα υπό συνθήκη της αύξησης των θέσεων ελλιμενισμού και της εφαρμογής του υπάρχοντος πλαισίου) των σκαφών αναψυχής και του Θαλάσσιου Τουρισμού (π.χ. ημερήσιες θαλάσσιες εκδρομές) στην περιοχή.- Δράσεις για την περιβαλλοντική βιωσιμότητα και αειφορία: 1. Προώθηση δράσεων για την διαχείριση των στερεών και υγρών αποβλήτων, την περιβαλλοντική αναβάθμιση του θαλάσσιου περιβάλλοντος και τη μείωση του ευρύτερου οικολογικού αποτυπώματος του θαλάσσιου και ναυτικού τουρισμού (με χρήση ΑΠΕ, ολοκληρωμένη διαχείριση απορριμμάτων και ροών, αυστηρούς ελέγχους για τη ρύπανση από τα κρουαζιερόπλοια) 2. Προώθηση μέτρων περιβαλλοντικής προστασίας και βιωσιμότητας στους λιμένες, όπως σχεδιασμός και εγκατάσταση συστήματος cold ironing ή AMP που παρέχουν ηλεκτρική ενέργεια στα πλοία όταν ελλιμενίζονται χωρίς να απαιτείται να λειτουργούν τις μηχανές τους και να καταναλώνουν ορυκτά καύσιμα, με αποτέλεσμα τη μείωση της ατμοσφαιρικής ρύπανσης στους λιμένες. Εξέταση των συνεπειών του χαρακτηρισμού της Μεσογείου ως ECA (Emission Control Area – Περιοχή Ελέγχου Εκπομπών) με εκτίμηση του οφέλους για το περιβάλλον και τον τρόπο επηρεασμού της ζήτησης (καθώς ο χαρακτηρισμός επιφέρει περαιτέρω επιβαρύνσεις στην ακτοπλοΐα). Υιοθέτηση βέλτιστων πρακτικών διαχείρισης (π.χ. χρονοθυρίδες και αξιοποίησή τους μέσω ψηφιακών εφαρμογών) των υψηλών ροών επισκεπτών κρουαζιέρας, και ομαλής/οργανωμένης διοχέτευσης τους στον προορισμό με τρόπο που δεν θα επιβαρύνει την αστική κινητικότητα και τη ζωή των κατοίκων.- Δράσεις για την προστασία του περιβάλλοντος και τη φέρουσα ικανότητα από την τουριστική δραστηριότητα: Προστασία του ορεινού και φυσικού περιβάλλοντος με ειδικές ζώνες ελεγχόμενης πρόσβασης και μελέτη ώστε να διατηρηθεί η πανίδα και η χλωρίδα των νησιών, με παράλληλη προστασία των παράκτιων ζωνών με τον περιορισμό των θαλάσσιων δραστηριοτήτων όπως αλιεία σε οριοθετημένες περιοχές και με αυστηρό έλεγχο για τα είδη που αλιεύονται, καθορισμό ζωνών για δραστηριότητες όπως το jet ski και το surfing, ώστε να μην διαταράσσεται η πλούσια θαλάσσια πανίδα (χελώνες, φώκιες και δελφίνια) και να εξασφαλίζεται η ασφάλεια των λουόμενων. Ποιοτική καταγραφή και μελέτη για τις περιβαλλοντικές επιπτώσεις της επισκεψιμότητας στα σπήλαια του προορισμού και αυστηρή τήρηση της φέρουσας ικανότητας και των σύγχρονων μεθόδων συντήρησης που έχει αναπτύξει η επιστήμη της σπηλαιολογίας.- Προστασία, συντήρηση, αποκατάσταση, διαμόρφωση και ανάδειξη μνημείων/αρχαιολογικών χώρων και μουσειακών εκθεμάτων σύμφωνα με τεχνικές βιώσιμης διαχείρισης. Κίνητρα για την ενεργειακή αναβάθμιση των κτιρίων που στεγάζουν πολιτιστικά εκθέματα.
---------	--

2) ΓΣΚ Αυξημένων Επιτακτικών Αναγκών

ΓΣΚ	Τίτλος
-----	--------

12	Πρώθηση αειφορίας, βιώσιμη ανάπτυξης και προστασίας του περιβάλλοντος στον τομέα του Τουρισμού (συνέχεια)
----	---

Δράσεις	<ul style="list-style-type: none">- Δημιουργία σύγχρονης και εύχρηστης ολοκληρωμένης ψηφιακής πύλης αθλητικού τουρισμού σε πολλαπλές γλώσσες βελτιστοποιημένης για πολλαπλούς τύπους συσκευών - η οποία θα αποτελεί μέρος της ενιαίας διαδικτυακής τουριστικής πύλης για τον προορισμό-με σκοπό την πληροφόρηση σχετικά με επιλεγμένα events και δραστηριότητες του αθλητικού τουρισμού και την διευκόλυνση των κρατήσεων εισιτηρίων.- Ολοκληρωμένο σχέδιο τουριστικής ανάπτυξης για την προστασία τόσο του δομημένου περιβάλλοντος, όσο και του αγροτικού τοπίου, αλλά και τη βέλτιστη διαχείριση κρίσιμων πόρων για τα νησιά, όπως το νερό, με ανάλυση απαιτήσεων και εκτίμηση μεγέθους αναγκαίων πόρων για την εξυπηρέτηση υψηλότερου αριθμού επισκεπτών στα Ιόνια Νησιά. Προγράμματα εξοικονόμησης ενέργειας με εγκατάσταση τεχνολογίας LED σε δημόσιο φωτισμό, έξυπνους μετρητές, προγράμματα εξοικονόμησης νερού κ.α.- Δράσεις για την περιβαλλοντική και βιώσιμη προστασία του προορισμού: Πρώθηση δράσεων για την διαχείριση των στερεών και υγρών αποβλήτων, την περιβαλλοντική αναβάθμιση του θαλάσσιου περιβάλλοντος και τη μείωση του ευρύτερου οικολογικού αποτυπώματος του θαλάσσιου και ναυτικού τουρισμού (με χρήση ΑΠΕ, ολοκληρωμένη διαχείριση απορριμμάτων και ροών, αυστηροί έλεγχοι για τη ρύπανση από τα κρουαζιερόπλοια). Μέτρα προστασίας του περιβάλλοντος, ιδιαίτερα του ατμοσφαιρικού, με το σχεδιασμό και την εγκατάσταση στους λιμένες ευκολιών παροχής ρεύματος στα πλοία - cold ironing / AMP, σύστημα που δε θα υποχρεώνει τη λειτουργία των μηχανών των πλοίων κατά τη διάρκεια της παραμονής τους, με αποτέλεσμα τη μείωση της ατμοσφαιρικής ρύπανσης στους λιμένες. Εξέταση των συνεπειών του χαρακτηρισμού της Μεσογείου ως ECA (Emission Control Area - Περιοχή Ελέγχου Εκπομπών) με εκτίμηση του οφέλους για το περιβάλλον και τον τρόπο επηρεασμού της ζήτησης (καθώς ο χαρακτηρισμός επιφέρει περαιτέρω επιβαρύνσεις στην ακτοπλοΐα). Υιοθέτηση βέλτιστων πρακτικών διαχείρισης των υψηλών ροών επισκεπτών κρουαζιέρας, ειδικότερα σε δημοφιλείς προορισμούς (π.χ. Κέρκυρα) και ομαλής / οργανωμένης διοχέτευσης τους στον προορισμό με τρόπο που δεν θα επιβαρύνει την αστική κινητικότητα και τη ζωή των κατοίκων. Συντονισμός και βελτιστοποίηση του προγραμματισμού ακτοπλοϊκής κίνησης και αφίξεων κρουαζιερόπλοιων στα νησιά. Συντονισμός και βελτιστοποίηση του προγραμματισμού ακτοπλοϊκής κίνησης και αφίξεων κρουαζιερόπλοιων στα νησιά.- Δράσεις περιβαλλοντικής προστασίας και αειφορίας σχετικά με την ανάπτυξη του τουρισμού σκαφών αναψυχής όπως: Σύστημα ποιοτικής και περιβαλλοντικής παρακολούθησης των περιβαλλοντικών επιπτώσεων του yachting και δράσεις για τη μείωση του ευρύτερου οικολογικού αποτυπώματος του θαλάσσιου και ναυτικού τουρισμού. Εξέταση του θεσμικού πλαισίου και των υπάρχοντων υποδομών διαχείρισης του "Graywater" (όπως ορίζεται σε σχέση με τα σκάφη), το οποίο σχετίζεται με το yachting και τις αυξημένες ανάγκες διαχείρισης που προκύπτουν από την αυξανόμενη δυναμική της συγκεκριμένης αγοράς. Ολοκληρωμένη διαχείριση αποβλήτων και λυμάτων των τουριστικών σκαφών αναψυχής με υποδομές διαχείρισης και επεξεργασίας αποβλήτων, σύμφωνα με τις αρχές αειφορίας και κυκλικής οικονομίας. Πρώθηση χρήσης φιλικών προς το θαλάσσιο περιβάλλον ναυδέντων.- Οργάνωση του θαλάσσιου χώρου της παράκτιας ζώνης της Ηπείρου και του Ιονίου Πελάγους σε Ζώνες Ναυσιπλοΐας Αναψυχής βάσει γεωγραφικών χαρακτηριστικών, μετεωρολογικών δεδομένων, δημοφιλών / προτιμώμενων ιστιοπλοϊκών διαδρομών.- Προστασία και ανάδειξη ιστορικού, πολιτιστικού, λαογραφικού και αρχιτεκτονικού / κτιριακού αποθέματος των νησιών -ιδίως εκείνων των κτιρίων που έχουν διασωθεί από τους σεισμούς- που ενισχύουν την αντιληπτική εικόνα του επισκέπτη για τον προορισμό και αναδεικνύουν τις «στρώσεις» ιστορικότητας του, αυξάνοντας τις προοπτικές εμπλουτισμού του τουριστικού προϊόντος και δημιουργίας αυθεντικών εμπειριών.
---------	---

Ιόνια Νησιά | Παράρτημα Δράσεων (16)

2) ΓΣΚ Αυξημένων Επιτακτικών Αναγκών

ΓΣΚ Τίτλος

12 Προώθηση αειφορίας, βιώσιμη ανάπτυξης και προστασίας του περιβάλλοντος στον τομέα του Τουρισμού (συνέχεια)

Δράσεις

- Προστασία, αναβάθμιση και ανάδειξη υποβαθμισμένων περιβαλλοντικά περιοχών ή/και περιοχών υψηλού οικολογικού/περιβαλλοντικού ενδιαφέροντος με ειδικές ζώνες ελεγχόμενης πρόσβασης και οριοθέτησης ήπιων δραστηριοτήτων (π.χ. θαλάσσιων δραστηριοτήτων σε σχέση με προστατευόμενη πανίδα) και μελέτη/σχεδιασμό ώστε να διατηρηθεί η πανίδα και να χλωρίδα των νησιών.
- Παροχή κινήτρων για την προστασία και βιώσιμη διαχείριση της πολιτιστικής κληρονομιάς: Κίνητρα για την ενεργειακή αναβάθμιση των κτιρίων που στεγάζουν πολιτιστικά εκθέματα. Παροχή κινήτρων συμμόρφωσης των επιχειρήσεων ως προς τη βιώσιμη διαχείριση πολιτιστικών πόρων, τη βιώσιμη ανάπτυξη και την προστασία του περιβάλλοντος. Αξιοποίηση χρηματοδοτικών εργαλείων και προγραμμάτων για την αναπαλαίωση, αναστήλωση πολιτιστικών και αρχαιολογικών μνημείων και την αναβάθμιση και εκσυγχρονισμό των μουσείων που λειτουργούν στα νησιά.

3) ΓΣΚ Αυξημένων Συμπληρωματικών Αναγκών

ΓΣΚ	Τίτλος
-----	--------

18	Αξιοποίηση ψηφιακών εργαλείων και υπηρεσιών και Ανάδειξη Έξυπνων Προορισμών
----	---

Δράσεις	<ul style="list-style-type: none">- Δημιουργία σύγχρονης και εύχρηστης ολοκληρωμένης ψηφιακής πύλης Γαστρονομικού Τουρισμού –αναπτυγμένη σε πολλαπλές γλώσσες βελτιστοποιημένης για πολλαπλούς τύπους συσκευών- η οποία θα αποτελεί μέρος της ενιαίας διαδικτυακής τουριστικής πύλης για τον προορισμό με σκοπό την πληροφόρηση σχετικά με επιλεγμένα events και δραστηριότητες Γαστρονομικού Τουρισμού και την διευκόλυνση των κρατήσεων εισιτηρίων.- Δημιουργία σύγχρονης και εύχρηστης ολοκληρωμένης ψηφιακής πύλης δραστηριοτήτων Sun & Beach σε πολλαπλές γλώσσες, για πολλαπλούς τύπους συσκευών, η οποία θα αποτελεί μέρος της ενιαίας διαδικτυακής τουριστικής πύλης για τον προορισμό με σκοπό την πληροφόρηση σχετικά με διαθέσιμες παραλίες, παρεχόμενες δραστηριότητες, διαθέσιμες διαδρομές πρόσβασης κτλ.- Δημιουργία σύγχρονης και εύχρηστης ολοκληρωμένης ψηφιακής πύλης Ναυτικού Τουρισμού –αναπτυγμένη σε πολλαπλές γλώσσες βελτιστοποιημένης για πολλαπλούς τύπους συσκευών- η οποία θα αποτελεί μέρος της ενιαίας διαδικτυακής τουριστικής πύλης για τον προορισμό με σκοπό την πληροφόρηση σχετικά με υπηρεσίες που προσφέρει κάθε τουριστικός λιμένας και μεταφορά live πληροφοριών π.χ. για τη διαθεσιμότητα θέσεων, τις κλιματολογικές συνθήκες, τα χαρακτηριστικά του θαλάσσιου χώρου, τις παροχές δικτύων κτλ., καθώς και διαδικτυακή κράτηση θέσης ελλιμενισμού.- Ηλεκτρονικό μητρώο για ταχύτερη πληρωμή των τουριστικών φόρων με σκοπό την αποφυγή διαφυγόντων εσόδων.- Αναβάθμιση της διαδικτυακής τουριστικής πύλης για τον προορισμό «Ζάκυνθος» και ένταξή της στην προτεινόμενη ενιαία διαδικτυακή τουριστική πύλη για τον προορισμό ομπρέλα «Ιόνια Νησιά» με σκοπό τη γρήγορη, εύκολη και ολοκληρωμένη παροχή και αναζήτηση πληροφόρησης στον επισκέπτη για όλες τις προσφερόμενες εμπειρίες, δραστηριότητες, παροχές και τις υπάρχουσες επιχειρήσεις στον προορισμό και εμφάνιση των αποτελεσμάτων σε μορφή λίστας και διαδραστικού χάρτη.- Εφαρμογή καινοτόμων τεχνολογικών λύσεων (παρακάτω ορισμένες δράσεις προς εξέταση). 1.Βελτίωση των υποδομών του οδικού δικτύου (π.χ. νέοι φωτεινοί σηματοδότες χαμηλής τάσης Led, σύγχρονο ηλεκτροφωτισμό με «έξυπνα» φωτιστικά σώματα LED, νέες πινακίδες πληροφόρησης των οδηγών τεχνολογίας Full Matrix, ευδιάκριτες διαγραμμίσεις, καλύτερη ποιότητα ασφαλτοτάπητα, έξυπνα φανάρια, έξυπνες διαβάσεις, καταγραφή παραβάσεων του Κ.Ο.Κ με τεχνικά μέσα και άλλες σημαντικές παρεμβάσεις που είναι απαραίτητες για να μπορέσει να αποδώσει η ηλεκτροκίνηση) καθώς και άλλων βασικών υποδομών πόρων (ύδρευσης), περιβάλλοντος (στερεά και υγρά λύματα), ενέργειας και επιδράσεων κλιματικής αλλαγής μέσω έξυπνων εφαρμογών. 2.Προώθηση ευρυζωνικότητας 5G και παροχή δωρεάν Wi-Fi στο κέντρο των Ιωαννίνων με στόχο την βελτίωση της τουριστικής εμπειρίας (ιδιαίτερα σε πολιτιστικούς χώρους). 3.Πρόγραμμα πιστοποίησης «έξυπνων προορισμών» (Smart Tourism Destination) υπό την αιγίδα του Υπουργείου Τουρισμού. 4.Application για κινητά και tablets, που θα λειτουργεί ως Athens Guide Map, με όλες τις απαραίτητες πληροφορίες για τον επισκέπτη της Ζακύνθου.- Προώθηση ψηφιακής προβολής: Δημιουργία θεματικών περιοχών ψηφιακής προβολής που θα αφορούν την παράδοση και ιστορική εξέλιξη του προορισμού σε διάφορα πεδία / θεματικές ενότητες (πολιτισμός, ιστορία, θρησκεία, αγροδιατροφή, λαογραφία, λαϊκή τέχνη) σε σημεία τουριστικού ενδιαφέροντος /υψηλής επισκεψιμότητας και Digital info points στις πύλες εισόδου του νησιού (αεροδρόμιο και λιμάνια), καθώς και στα κεντρικά σημεία των κυριότερων συνοικισμών για την παροχή αναλυτικών πληροφοριών για το τουριστικό προϊόν του προορισμού καθώς και χρήσιμες πληροφορίες για δημόσιες υπηρεσίες, ώρες λειτουργίας καταστημάτων κτλ. και την αναζήτηση καταλύματος ή δραστηριοτήτων / εμπειριών.
---------	--

3) ΓΣΚ Αυξημένων Συμπληρωματικών Αναγκών

ΓΣΚ	Τίτλος
-----	--------

18	Αξιοποίηση ψηφιακών εργαλείων και υπηρεσιών και Ανάδειξη Έξυπνων Προορισμών (συνέχεια)
----	--

Δράσεις	<ul style="list-style-type: none">- Δράσεις αξιοποίησης ψηφιακών εργαλείων για την ενίσχυση του S&B: Δημιουργία σύγχρονης και εύχρηστης ολοκληρωμένης ψηφιακής πύλης δραστηριοτήτων Sun & Beach, αναπτυγμένη σε πολλαπλές γλώσσες και βελτιστοποιημένη για πολλαπλούς τύπους συσκευών -η οποία θα αποτελεί μέρος της ενιαίας διαδικτυακής τουριστικής πύλης για τον προορισμό- με σκοπό την πληροφόρηση σχετικά με τις διαθέσιμες παραλίες και τις παρεχόμενες δραστηριότητες(π.χ. περιγραφή, πρόγραμμα λειτουργίας, διαθέσιμες διαδρομές προσβασιμότητας) - στην πλατφόρμα θα περιλαμβάνεται η δυνατότητα κρατήσεων σε εστιατόρια πλησίον της παραλίας και σε οργανωμένες υπηρεσίες / δραστηριότητες που προσφέρονται. Χρήση τεχνολογιών ψηφιακού περιεχομένου για την ενίσχυση της εμπειρίας και των δραστηριοτήτων των επισκεπτών ως προς τα σημεία ενδιαφέροντος του προϊόντος Sun and Beach (παραλίες -χάρτες, αξιολόγηση, κατηγοριοποίηση ανά ομάδα στόχο π.χ. φιλική για οικογένειες πρόσβαση-παρεχόμενες υπηρεσίες, προσβασιμότητα από ΑμεΑ, καιρικές συνθήκες, δραστηριότητες, φαγητό, κοντινά σημεία ενδιαφέροντος) και την εφαρμογή ψηφιακών ασύρματων τεχνολογιών για την προβολή/ αξιοποίηση των διαθέσιμων πόρων της κατηγορίας Sun & Beach.- Αναβάθμιση της διαδικτυακής τουριστικής πύλης της Κέρκυρας και συμπερίληψη πληροφοριών για τα υπόλοιπα νησιά του προορισμού (Παξοί, Διαπόντια) και δημιουργία μιας ενιαίας διαδικτυακής πύλης που θα παρουσιάζει τις κοινές δραστηριότητες, εμπειρίες και επιχειρήσεις ως συμπληρωματικές και συνεκτικές - σκοπός της πύλης είναι η γρήγορη και εύκολη ολοκληρωμένη παροχή πληροφοριών σε μορφή λίστας και διαδραστικού χάρτη που θα περιέχει και τον τρόπο σύνδεσης και μετάβασης, όταν οι δραστηριότητες λειτουργούν συμπληρωματικά και εκτείνονται σε παραπάνω από ένα νησί.- Δράσεις για την ψηφιακή προώθηση του προορισμού: Δημιουργία θεματικών περιοχών ψηφιακής προβολής που θα αφορούν την παράδοση και ιστορική εξέλιξη του προορισμού σε διάφορα πεδία / θεματικές ενότητες (πολιτισμός, θρησκεία, ιστορία, αγροδιατροφή, λαογραφία, λαϊκή τέχνη) σε σημεία τουριστικού ενδιαφέροντος / υψηλής επισκεψιμότητας. Digital info points στις πύλες εισόδου του κάθε νησιού (αεροδρόμιο και λιμάνια), καθώς και στα κεντρικό σημείο των κυριότερων συνοικισμών για την παροχή αναλυτικών πληροφοριών για το τουριστικό προϊόν του νησιού, τις δημόσιες υπηρεσίες, τις ώρες λειτουργίας καταστημάτων κτλ. και την αναζήτηση καταλύματος / δραστηριοτήτων.- Εφαρμογή καινοτόμων τεχνολογικών λύσεων (παρακάτω ορισμένες δράσεις προς εξέταση): 1.Βελτίωση των υποδομών του οδικού δικτύου (π.χ. νέοι φωτεινοί σηματοδότες χαμηλής τάσης Led, σύγχρονο ηλεκτροφωτισμό με «έξυπνα» φωτιστικά σώματα LED, νέες πινακίδες πληροφόρησης των οδηγών τεχνολογίας Full Matrix, ευδιάκριτες διαγραμμίσεις, καλύτερη ποιότητα ασφαλτοτάπητα, έξυπνα φανάρια, έξυπνες διαβάσεις, καταγραφή παραβάσεων του Κ.Ο.Κ με τεχνικά μέσα και άλλες σημαντικές παρεμβάσεις που είναι απαραίτητες για να μπορέσει να αποδώσει η ηλεκτροκίνηση) καθώς και άλλων βασικών υποδομών πόρων (ύδρευσης), περιβάλλοντος (στερεά και υγρά λύματα), ενέργειας και επιδράσεων κλιματικής αλλαγής μέσω έξυπνων εφαρμογών. 2.Προώθηση ευρυζωνικότητας 5G και παροχή δωρεάν Wi-Fi στο κέντρο των Ιωαννίνων με στόχο την βελτίωση της τουριστικής εμπειρίας (ιδιαίτερα σε πολιτιστικούς χώρους). 3.Πρόγραμμα πιστοποίησης «έξυπνων προορισμών» (Smart Tourism Destination) υπό την αιγίδα του Υπουργείου Τουρισμού. 4.Application για κινητά και tablets, που θα λειτουργεί ως Athens Guide Map, με όλες τις απαραίτητες πληροφορίες για τον επισκέπτη του προορισμού "Κέρκυρα".
---------	---

3) ΓΣΚ Αυξημένων Συμπληρωματικών Αναγκών

ΓΣΚ	Τίτλος
-----	--------

18	Αξιοποίηση ψηφιακών εργαλείων και υπηρεσιών και Ανάδειξη Έξυπνων Προορισμών (συνέχεια)
----	--

Δράσεις	<ul style="list-style-type: none">- Ανάπτυξη / επέκταση παρεχόμενων ψηφιακών υπηρεσιών δημόσιων αρχών και οργανισμών προς επιχειρήσεις, πολίτες και επισκέπτες.- Δημιουργία σύγχρονης και εύχρηστης ολοκληρωμένης ψηφιακής πύλης Πολιτιστικού & Θρησκευτικού Τουρισμού σε πολλαπλές γλώσσες βελτιστοποιημένης για πολλαπλούς τύπους συσκευών, η οποία θα αποτελεί μέρος της ενιαίας διαδικτυακής τουριστικής πύλης για τον προορισμό, με σκοπό την εύκολη και ολιστική πληροφόρηση σχετικά με πολιτιστικά μνημεία και τις σχετικές εμπειρίες (π.χ. περιγραφή, πρόγραμμα λειτουργίας, προσβασιμότητα, Πολιτιστική Διαδρομή) και τη διευκόλυνση των κρατήσεων εισιτηρίων.- Δράσεις ψηφιακού εκσυγχρονισμού και προβολής πολιτιστικού και θρησκευτικού αποθέματος: Δημιουργία πολυχώρων ψηφιακής αναπαράστασης ιστορικών και άλλων πόρων άυλης πολιτιστικής κληρονομιάς και χρήση τεχνολογιών ψηφιακής αφήγησης και περιήγησης, εικονικής πραγματικότητας και επαυξημένης πραγματικότητας και σύμμιξη φυσικού και ψηφιακού περιεχομένου για την ενίσχυση της εμπειρίας και των δραστηριοτήτων των επισκεπτών (π.χ. εικονικά εκθέματα, διαδραστικές ψηφιακές οθόνες, ενσωμάτωση βίντεο και ήχου, τρισδιάστατες απεικονίσεις, απεικονίσεις εικονική πραγματικότητας και επαυξημένης πραγματικότητας) με σκοπό την παροχή διαδραστικών και υψηλού επιπέδου εμπειριών που επιτρέπουν την βαθύτερη κατανόηση και την ερμηνευτική / βιωματική προσέγγιση του πολιτισμού και επέκταση ψηφιακού πολιτιστικού περιεχομένου (ψηφιακή αποθεματοποίηση / ευρετηριοποίηση) και διάδρασης σε μουσεία και πολιτιστικούς χώρους (εφόσον το μέγεθος και η επισκεψιμότητα δικαιολογεί την συγκεκριμένη παροχή διάδρασης). Ψηφιακό παιχνίδι με στόχο την ανάδειξη της Επτανησιακής Σχόλης και των σημαντικών ανθρώπων της τέχνης που γεννήθηκαν ή δημιούργησαν στο νησί της Κέρκυρας.- Εφαρμογή κοινού ψηφιακού εισιτηρίου για το σύνολο των μουσείων και αρχαιολογικών χώρων και προμήθεια και εγκατάσταση κατάλληλων μηχανημάτων για τον έλεγχο / επικύρωση των ηλεκτρονικών εισιτηρίων (RFID, QR codes) και Εφαρμογή τεχνολογιών διαχείρισης κοινού σε πραγματικό χρόνο και προβλέψεις σχετικά με την ροή επισκεπτών.- Αναβάθμιση / δημιουργία νέας ενιαίας διαδικτυακής πύλης του προορισμού «Κεφαλονιά, Ιθάκη και Λευκάδα», που θα ενσωματωθεί στη διαδικτυακή τουριστική πύλη για τον προορισμό ομπρέλα «Ιόνια Νησιά» και θα παρουσιάζει τις δραστηριότητες, εμπειρίες και επιχειρήσεις ως συμπληρωματικές και συνεκτικές προς τον τελευταίο, με σκοπό την γρήγορη, εύκολη και ολιστική παροχή πληροφοριών σε μορφή λίστας και διαδραστικού χάρτη που θα συμπεριλαμβάνει τον τρόπο σύνδεσης και μεταφοράς, όταν οι δραστηριότητες λειτουργούν συμπληρωματικά και εκτείνονται σε παραπάνω από ένα νησί.- Δημιουργία σύγχρονης και εύχρηστης ολοκληρωμένης ψηφιακής πύλης Πολιτιστικού & Θρησκευτικού Τουρισμού σε πολλαπλές γλώσσες βελτιστοποιημένης για πολλαπλούς τύπους συσκευών -η οποία θα αποτελεί μέρος της ενιαίας διαδικτυακής τουριστικής πύλης για τον προορισμό.- Δυνατότητα προμήθειας ηλεκτρονικού εισιτηρίου μέσω σύγχρονης και χρηστικής πλατφόρμας και μέσω φορητών συσκευών – σημειώνεται ότι η εφαρμογή «etickets.tar.gr» παραμένει με τον αρχικό σχεδιασμό και καλύπτει περιορισμένους αρχαιολογικούς χώρους.- Δημιουργία πολυχώρων ψηφιακής αναπαράστασης ιστορικών και άλλων πόρων άυλης πολιτιστικής κληρονομιάς και χρήση τεχνολογιών ψηφιακής αφήγησης και περιήγησης, εικονικής πραγματικότητας και επαυξημένης πραγματικότητας και σύμμιξη φυσικού και ψηφιακού περιεχομένου.- Δράσεις βελτισποίησης πρόσβασης του κοινού στους πολιτιστικούς χώρους: Δυνατότητα προμήθειας ψηφιακού εισιτηρίου μέσω σύγχρονης και χρηστικής πλατφόρμας και μέσω φορητών συσκευών. Εφαρμογή τεχνολογιών διαχείρισης κοινού σε πραγματικό χρόνο.
---------	--

3) ΓΣΚ Αυξημένων Συμπληρωματικών Αναγκών

ΓΣΚ	Τίτλος
-----	--------

18	Αξιοποίηση ψηφιακών εργαλείων και υπηρεσιών και Ανάδειξη Έξυπνων Προορισμών (συνέχεια)
----	--

Δράσεις	<ul style="list-style-type: none">- Δράσεις για την αξιοποίηση των ψηφιακών εργαλείων: 1. Δημιουργία πολυχώρων ψηφιακής αναπαράστασης ιστορικών και άλλων πόρων άυλης πολιτιστικής κληρονομιάς και χρήση τεχνολογιών ψηφιακής αφήγησης και περιήγησης, εικονικής πραγματικότητας και επαυξημένης πραγματικότητας και σύμμειξη φυσικού και ψηφιακού περιεχομένου για την ενίσχυση της εμπειρίας και των δραστηριοτήτων των επισκεπτών (π.χ. εικονικά εκθέματα, διαδραστικές ψηφιακές οθόνες, ενσωμάτωση βίντεο και ήχου, τρισδιάστατες απεικονίσεις, απεικονίσεις εικονική πραγματικότητας και επαυξημένης πραγματικότητας) με σκοπό την παροχή διαδραστικών και υψηλού επιπέδου εμπειριών που επιτρέπουν την βαθύτερη κατανόηση και την ερμηνευτική / βιωματική προσέγγιση του πολιτισμού 2. Αξιοποίηση της ψηφιακών μέσων και τεχνολογίας για τον εμπλουτισμό της πολιτιστικής εμπειρίας και ανάπτυξη διαδραστικών δραστηριοτήτων στους χώρους των μουσείων και δημιουργία εφαρμογών εικονικής και επαυξημένης πραγματικότητας για την προβολή του άυλης και μνημειακής πολιτιστικής κληρονομιάς. Ενδεικτικά αναφέρονται: 1. Ψηφιακό παιχνίδι με στόχο τη γνωριμία του επισκέπτη με την Οδύσσεια και τα σημαντικά πολιτιστικά μνημεία της Ιθάκης. 3. Ψηφιακό παιχνίδι με στόχο την ανάδειξη της Επτανησιακής Σχολής και των σημαντικών ανθρώπων της τέχνης που γεννήθηκαν ή δημιούργησαν στα νησιά της Κεφαλονιάς, της Λευκάδας και της Ιθάκης. 4. Εστιασμένη ψηφιακή στόχευση σε ομάδες και αγορές που συνδέονται ή/και έχουν ενδιαφέρον ως προς το Ενετικό παρελθόν και λοιπό σχετικό πολιτιστικό απόθεμα των νησιών.- Δράσεις για την αξιοποίηση των ψηφιακών εργαλείων κατά τον ελλιμενισμό: Εφαρμογή ψηφιακών τεχνολογιών για την βέλτιστη λειτουργία των λιμένων σχετικά με τη διαχείριση της κίνησης κρουαζιερόπλοιων σύμφωνα με συγκεκριμένες αρχές και διαδικασίες προκαθορισμού θέσεων ελλιμενισμού και βάσει του προγραμματισμού των εταιρειών κρουαζιέρας. Εφαρμογή ψηφιακών τεχνολογιών για την βέλτιστη λειτουργία των λιμένων στην διαχείριση επιβατών και την απρόσκοπτη (seamless) και χωρίς επαφή (contactless) εξυπηρέτησή τους.- Δημιουργία ενιαίας διαδικτυακής τουριστικής πύλης για τον προορισμό «Ιόνια Νησιά» και πλήρης διασύνδεσή της με τις τουριστικές πύλες που θα δημιουργηθούν για κάθε επιμέρους προορισμό και κάθε κύριο και συμπληρωματικό προϊόν με σκοπό την γρήγορη και εύκολη ολοκληρωμένη παροχή και αναζήτηση πληροφόρησης στον επισκέπτη για όλες τις προσφερόμενες εμπειρίες, δραστηριότητες, παροχές και τις υπάρχουσες επιχειρήσεις με βάση συγκεκριμένα κριτήρια (π.χ. τύπος τουριστικού προϊόντος, εύρος τιμών κ.α.) και εμφάνιση των αποτελεσμάτων σε μορφή λίστας και διαδραστικού χάρτη - ενδεικτικά, θα συγκεντρώνει πληροφορίες όπως:- Συνεχή ενημέρωση με δεδομένα πραγματικού χρόνου για την πανδημική νόσο COVID-19 και με συνδεδεμένα με αυτή και τον τομέα του τουρισμού πληροφορίες (καθεστώς ανά χώρα προέλευσης του επισκέπτη, νοσοκομεία αναφοράς, υγειονομικές υπηρεσίες, άλλες χρήσιμες τουριστικές πληροφορίες πρώτης ανάγκης) 1. Δεδομένα για την παροχή πληροφοριών τουριστικού ενδιαφέροντος (π.χ. δρομολόγια ακτοπλοϊκών, αεροπορικών και οδικών μεταφορών, ωράριο αρχαιολογικών χώρων και μουσείων, εκδηλώσεις τουριστικού ενδιαφέροντος, δραστηριότητες φιλικές προς την οικογένεια και τα παιδιά κ.α.). 2. Ευρετηριασμένο ψηφιακό περιεχόμενο ανά τουριστικό προϊόν 3. Άλλα γεωχωρικά δεδομένα τουριστικού ενδιαφέροντος (π.χ. χάρτες με σημεία ενδιαφέροντος και πληροφορίες προσβασιμότητας για ΑμεΑ και άτομα μειωμένης κινητικότητας, αποστάσεις ταξιδιών, προγνώσεις καιρού και διαθέσιμες επιλογές δραστηριοτήτων για τους τουρίστες κτλ.).- Δράσεις ψηφιακής και έντυπης προώθησης και προβολής : 1. Δημιουργία θεματικών περιοχών ψηφιακής προβολής που θα αφορούν την παράδοση και ιστορική εξέλιξη του προορισμού σε διάφορα πεδία / τουριστικά προϊόντα (πολιτιστικά / θρησκευτικά, αγροδιατροφή, λαογραφία, λαϊκή τέχνη) σε σημεία τουριστικού ενδιαφέροντος /επισκεψιμότητας. 2. Digital info points στις πύλες εισόδου κάθε νησιού (αεροδρόμια και λιμάνια) και στα κεντρικά σημεία των κυριότερων συνοικισμών με αναλυτικές πληροφορίες για το τουριστικό προϊόν του νησιού, καθώς και χρήσιμες πληροφορίες για δημόσιες υπηρεσίες, εύρεσης ξενοδοχείων / καταλυμάτων, ενοικιαζόμενων οχημάτων, λοιπών τουριστικών επιχειρήσεων και ωράρια λειτουργίας καταστημάτων κ.α.
---------	--

4) ΓΣΚ Τοπικής Διάστασης

ΓΣΚ	Τίτλος
1	Αναβάθμιση / ανάπτυξη νέων κόμβων πολυτροπικής μετακίνησης, μέσω και δικτύων MMM και ενίσχυση βιώσιμων μεταφορών και αστικής κινητικότητας
Δράσεις	<ul style="list-style-type: none">- Προώθηση βιώσιμων αστικών μεταφορών: Μελέτη για τον περιορισμό της κυκλοφοριακής συμφόρησης σε σημεία τουριστικού ενδιαφέροντος και σε συγκοινωνιακούς κόμβους, ειδικότερα περιμετρικά των λιμανιών όπου παρατηρείται έντονη συμφόρηση κατά την άφιξη των πλοίων και την αποβίβαση επιβατών , καθώς και δημιουργία περιφερειακών δρόμων. Σχέδιο δράσης για την αύξηση της χρήσης ποδηλάτου για τη εντός του νησιού, τη χάραξη νέων ποδηλατοδρόμων και τη χρήση άλλων ευέλικτων μέσων αστικής μικροκινητικότητας. Μελέτη και κατασκευή υπαίθριων χώρων στάθμευσης και βελτιστοποίηση του συστήματος ελεγχόμενης στάθμευσης στο κέντρο του νησιού, όπου δημιουργείται συμφόρηση, ειδικότερα σε περιόδους αιχμής.- Προώθηση απόκτησης περιβαλλοντικά φιλικών, μικρών και ευέλικτων λεωφορείων (mini bus τύπου σπρίντερ) για το αστικό κέντρο της Ζακύνθου και τη διασύνδεσή τους με προορισμούς τουριστικού ενδιαφέροντος αξιοποιώντας τη δυνατότητά τους να κινούνται με ευκολία σε στενούς δρόμους όπως αυτοί της πόλης της Ζακύνθου και μετατροπή / αντικατάσταση δημοτικού στόλου οχημάτων και δημόσιων λεωφορείων με ηλεκτροκίνητα οχήματα και ανάπτυξη συστημάτων παρακολούθησης και διαχείρισης του στόλου οχημάτων.- Προώθηση υλοποίησης του Σχεδίου Βιώσιμης Αστικής Κινητικότητας του Δήμου Κέρκυρας και σχετικών δράσεων.- Αναβάθμιση περιβάλλοντος χώρου και υποστηρικτικών υποδομών συγκοινωνιακών κόμβων με σεβασμό στην τοπική αρχιτεκτονική και αναδεικνύοντας μία ενοποιημένη και αναβαθμισμένη εικόνα για τον προορισμό.- Προώθηση απόκτησης περιβαλλοντικά φιλικών μικρών ευέλικτων λεωφορείων (mini bus τύπου σπρίντερ) για το αστικό κέντρο της Κέρκυρας και διασύνδεσή τους με διάφορους προορισμούς τουριστικού ενδιαφέροντος αξιοποιώντας τη δυνατότητα αυτών να κινούνται με ευκολία σε στενούς δρόμους και μετατροπή δημοτικού στόλου οχημάτων σε ηλεκτροκινούμενο και αντικατάσταση δημόσιων λεωφορείων με ηλεκτροκίνητα οχήματα και ανάπτυξη συστημάτων παρακολούθησης και διαχείρισης του στόλου οχημάτων.- Χωροθέτηση δραστηριοποίησης επαγγελματιών του τουρισμού και των μεταφορών σε πύλες εισόδου των νησιών (λιμένες, αερολιμένες) που να συνάδει με την αναβαθμισμένη εικόνα αυτών των υποδομών (όπου κάτι τέτοιο έχει λάβει χώρα, π.χ. αερολιμένας Κέρκυρας).- Δράσεις για την προώθηση της βιώσιμης αστικής κινητικότητας: Προώθηση υλοποίησης των Σχεδίων Βιώσιμης Αστικής Κινητικότητας (Δήμοι Λευκάδας και Κέρκυρας) και σχετικών δράσεων, που αφορούν στην αύξηση της χρήσης ποδηλάτου για μετακίνηση στα νησιά, τη χάραξη νέων ποδηλατοδρόμων και τη χρήση άλλων ευέλικτων μέσων αστικής μικροκινητικότητας. Μελέτη για τον περιορισμό της κυκλοφοριακής συμφόρησης στα αστικά κέντρα, ειδικότερα περιμετρικά των λιμανιών όπου παρατηρείται έντονη συμφόρηση κατά την άφιξη των πλοίων και την αποβίβαση επιβατών και δημιουργία περιφερειακών δρόμων και κατασκευή υπαίθριων χώρων στάθμευσης βελτιστοποιώντας το σύστημα ελεγχόμενης στάθμευσης στο κέντρο των νησιών, όπου δημιουργείται συμφόρηση, ειδικότερα σε περιόδους αιχμής. Αναβάθμιση περιβάλλοντος χώρου και υποστηρικτικών υποδομών συγκοινωνιακών κόμβων με σεβασμό στην τοπική αρχιτεκτονική και αναδεικνύοντας μία ενοποιημένη και αναβαθμισμένη εικόνα.- Ενίσχυση των αστικών συγκοινωνιών με την απόκτηση περιβαλλοντικά φιλικών μικρών ευέλικτων λεωφορείων (mini bus τύπου σπρίντερ) για τα αστικά κέντρα των νησιών και τη διασύνδεσή τους με διάφορους προορισμούς τουριστικού ενδιαφέροντος αξιοποιώντας τη δυνατότητά τους να κινούνται με ευκολία σε στενούς δρόμους (ιδιαίτερα σε Ζάκυνθο και Κέρκυρα) και μετατροπή του δημοτικού στόλου σε ηλεκτροκινούμενο / αντικατάσταση δημόσιων λεωφορείων με ηλεκτροκίνητα οχήματα και ανάπτυξη συστημάτων παρακολούθησης και διαχείρισης του στόλου οχημάτων.

4) ΓΣΚ Τοπικής Διάστασης

ΓΣΚ	Τίτλος
1	Αναβάθμιση / ανάπτυξη νέων κόμβων πολυτροπικής μετακίνησης, μέσω και δικτύων MMM και ενίσχυση βιώσιμων μεταφορών και αστικής κινητικότητας (συνέχεια)
Δράσεις	<ul style="list-style-type: none">- Επέκταση και επικαιροποίηση/ βελτίωση της χρήσης του συστήματος τηλεματικής στα λεωφορεία και στις στάσεις της συγκοινωνίας.- Χωροθέτηση δραστηριοποίησης επαγγελματιών του τουρισμού και των μεταφορών σε πύλες εισόδου των νησιών (λιμένες, αερολιμένες) που να συνάδει με την αναβαθμισμένη εικόνα αυτών των υποδομών (όπου κάτι τέτοιο έχει λάβει χώρα, π.χ. αεροδρόμια).
9	Αναβάθμιση και εμπλουτισμός τουριστικών προϊόντων και υπηρεσιών και ενίσχυση προώθησης και προβολής τους
Δράσεις	<ul style="list-style-type: none">- Συμμετοχή σε διεθνείς εκθέσεις γαστρονομικού ενδιαφέροντος για την προώθηση των τοπικών παραγόμενων προϊόντων, την προβολή των ιδιαιτεροτήτων τους και τη σύνδεσή τους με τον προορισμό της Ζακύνθου - η παρουσία της Περιφέρειας Ιονίων Νήσων σε εκθέσεις όπως η έκθεση τροφίμων και ποτών ΕΞΠΟΤΡΟΦ, σε γαστρονομικά events και road shows μπορεί να συντελέσει στην εξωστρέφεια του γαστρονομικού τουρισμού των Ιονίων Νήσων και ειδικότερα της Ζακύνθου.- Κατασκευή εξέδρας στο Ναυάγιο στη Ζάκυνθο, για όσους επισκέπτες θέλουν να το δουν από ψηλά καθιστώντας το ένα ασφαλές αξιοθέατο.- Δράσεις προώθησης, προβολής και ενίσχυσης εξωστρέφειας του προορισμού, όπως Εκπόνηση ενός ολοκληρωμένου σχεδίου τοπικής τουριστικής προβολής που θα περιλαμβάνει δράσεις όπως η συνεργασία με τα κεντρικά και κατά τόπους ευρωπαϊκά γραφεία του ΕΟΤ, την Marketing Greece και τις εταιρείες δημοσίων σχέσεων με σκοπό να διασφαλιστεί ότι κατάλληλα διαφοροποιημένα μηνύματα (δελτία τύπου, ιστολόγια, vlogs κ.α.) διανέμονται σε στοχευμένα μέσα ενημέρωσης για τους τουρίστες και τις επιχειρήσεις του ταξιδιωτικού κλάδου σε βασικές αγορές, αλλά και την ενθάρρυνση επισκεπτών εκπροσώπων του τύπου/ bloggers/ ατόμων με επιρροή, τους οποίους θα πρέπει να φιλοξενήσουν οι πράκτορες εισερχόμενου τουρισμού στο νησί και η εφαρμογή ολοκληρωμένης και δυναμικής στρατηγικής επικοινωνίας, προβολής και προώθησης του προορισμού «Ζάκυνθος» ως διακριτό μέρος του προορισμού ομπρέλα «Ιόνια Νησιά» στο πλαίσιο ανάπτυξης του Περιφερειακού Οργανισμού Διαχείρισης Προορισμού (DMO), εστιασμένη στα τουριστικά προϊόντα προς ανάπτυξη του υπό-προορισμού και στις βασικές αγορές στόχους ανά προϊόν, με τη χρήση κατάλληλου συνδυασμού καναλιών προβολής & προώθησης και προωθητικού υλικού / μέσων (π.χ. ταξιδιωτικές εκδόσεις / οδηγοί, καμπάνιες στα μέσα κοινωνικής δικτύωσης) και χρήση σύγχρονων ψηφιακών εργαλείων για την αναγνώριση και προσέγγιση στοχευμένων τμημάτων πελατείας. Διοργάνωση ταξιδιών εξοικείωσης στη Ζάκυνθο από ξένους εκπροσώπους του ταξιδιωτικού κλάδου. Στρατηγική και ανάπτυξη συνεργασιών με κεντρικούς φορείς για την προσέλκυση διεθνών κινηματογραφικών παραγωγών.- Δράσεις για την ενίσχυση της τουριστικής εμπειρίας των επισκεπτών κρουαζιέρας: Αναβάθμιση του περιβάλλοντος αστικού τοπίου που περιβάλλει τους λιμένες για την ενίσχυση της ταξιδιωτικής εμπειρίας των επισκεπτών. Εξασφάλιση της πρόσβασης σε σημεία τουριστικού ενδιαφέροντος μέσω συνεργασίας με τοπικούς φορείς για τη δημιουργία δικτύων συγκοινωνιών που καλύπτουν τις ανάγκες και των αριθμό των επιβατών κρουαζιέρας.

Ιόνια Νησιά | Παράρτημα Δράσεων (23)

4) ΓΣΚ Τοπικής Διάστασης

ΓΣΚ Τίτλος

9

Αναβάθμιση και εμπλουτισμός τουριστικών προϊόντων και υπηρεσιών και ενίσχυση προώθησης και προβολής τους (συνέχεια)

Δράσεις

- Προώθηση και προβολή της Κέρκυρας, ως ενιαίου πολυθεματικού προορισμού κρουαζιέρας που έχει τη δυνατότητα να προσφέρει διαφορετικές και αυθεντικές εμπειρίες συνδυαζόμενες με την Παλιά πόλη της Κέρκυρας (Μνημείο Παγκόσμιας Κληρονομιάς UNESCO), καθώς και προβολή του έντονου θρησκευτικού ενδιαφέροντος στην Κέρκυρα, ένταξη και αξιοποίησή του για τη διαφοροποίηση του προϊόντος της κρουαζιέρας στον προορισμό (εμφανίζεται πλήθος εκκλησιών, θρησκευτικά μνημεία, αξιόλογες τοιχογραφίες, ψηφιδωτά και εξαιρετικό αφηγηματικό περιεχόμενο όπως ο «μύθος» του Αποστόλου Παύλου που μπορεί να αποτελέσει πόλο έλξης επισκεπτών κρουαζιέρας).
- Εφαρμογή ολοκληρωμένης και δυναμικής στρατηγικής επικοινωνίας, προβολής και προώθησης του προορισμού «Κέρκυρα» ως διακριτό μέρος του προορισμού ομπρέλα «Ιόνια Νησιά» στο πλαίσιο ανάπτυξης του Περιφερειακού Οργανισμού Διαχείρισης Προορισμού (DMO), εστιασμένη στα τουριστικά προϊόντα προς ανάπτυξη του υπό-προορισμού και στις βασικές αγορές στόχους ανά προϊόν, με τη χρήση κατάλληλου συνδυασμού καναλιών προβολής & προώθησης και προωθητικού υλικού / μέσων (π.χ. ταξιδιωτικές εκδόσεις / οδηγοί, καμπάνιες στα μέσα κοινωνικής δικτύωσης) και χρήση σύγχρονων ψηφιακών εργαλείων για την αναγνώριση και προσέγγιση στοχευμένων τμημάτων πελατείας/ Συνεργασία με τα κεντρικά και κατά τόπους ευρωπαϊκά γραφεία του EOT, την Marketing Greece και τις εταιρείες δημοσίων σχέσεων με σκοπό να διασφαλιστεί ότι κατάλληλα διαφοροποιημένα μηνύματα (δελτία τύπου, ιστολόγια, vlogs κ.α.) διανέμονται σε στοχευμένα μέσα ενημέρωσης για τους τουρίστες και τις επιχειρήσεις του ταξιδιωτικού κλάδου σε βασικές αγορές, αλλά και την ενθάρρυνση επισκέψεων εκπροσώπων του τύπου/ bloggers/ ατόμων με επιρροή, τους οποίους θα πρέπει να φιλοξενήσουν οι πράκτορες εισερχόμενου τουρισμού στο νησί. Αξιοποίηση ταξιδιών εξοικείωσης ξένων εκπροσώπων του ταξιδιωτικού κλάδου στους Παξούς ή και στα Διαπόντια νησιά (σε συνδυασμό με την Κέρκυρα). Στρατηγική και ανάπτυξη συνεργασιών με κεντρικούς φορείς για την προσέλκυση διεθνών κινηματογραφικών παραγωγών.
- Καλλιέργεια εξωστρέφειας μέσω της συμμετοχής σε διεθνείς εκθέσεις, όπου θα παρουσιάζονται τοπικά προϊόντα όπως το κρασί Ρομπόλα Κεφαλονιάς και το παραδοσιακό λευκαδίτικο σαλάμι, καθώς και η ποικιλία των τυροκομικών παρασκευών.
- Εφαρμογή ολοκληρωμένης και δυναμικής στρατηγικής επικοινωνίας, προβολής και προώθησης του προορισμού «Κεφαλονιά, Ιθάκη & Λευκάδα» ως διακριτό μέρος του προορισμού ομπρέλα «Ιόνια Νησιά» στο πλαίσιο ανάπτυξης του Περιφερειακού Οργανισμού Διαχείρισης Προορισμού (DMO), εστιασμένη στα τουριστικά προϊόντα προς ανάπτυξη του υπό-προορισμού και στις βασικές αγορές στόχους ανά προϊόν, με τη χρήση κατάλληλου συνδυασμού καναλιών προβολής & προώθησης και προωθητικού υλικού / μέσων (π.χ. ταξιδιωτικές εκδόσεις / οδηγοί, καμπάνιες στα μέσα κοινωνικής δικτύωσης) και χρήση σύγχρονων ψηφιακών εργαλείων για την αναγνώριση και προσέγγιση στοχευμένων τμημάτων πελατείας / Συνεργασία με τα κεντρικά και κατά τόπους ευρωπαϊκά γραφεία του EOT, την Marketing Greece και τις εταιρείες δημοσίων σχέσεων με σκοπό να διασφαλιστεί ότι κατάλληλα διαφοροποιημένα μηνύματα (δελτία τύπου, ιστολόγια, vlogs κ.α.) διανέμονται σε στοχευμένα μέσα ενημέρωσης για τους τουρίστες και τις επιχειρήσεις του ταξιδιωτικού κλάδου σε βασικές αγορές, αλλά και την ενθάρρυνση επισκέψεων εκπροσώπων του τύπου/ bloggers/ ατόμων με επιρροή, τους οποίους θα πρέπει να φιλοξενήσουν οι πράκτορες εισερχόμενου τουρισμού στον προορισμό. Αξιοποίηση ταξιδιών εξοικείωσης ξένων εκπροσώπων του ταξιδιωτικού κλάδου με στόχο να καταγραφούν και να προωθηθούν τα νησιά Κεφαλονιά, Ιθάκη και Λευκάδα ως αυτόνομοι προορισμοί που δεν λειτουργούν συμπληρωματικά στους δημοφιλείς προορισμούς της Κέρκυρας και της Ζακύνθου, αλλά έχουν ξεχωριστή και αυτόνομη παρουσία στη διεθνή τουριστική βιομηχανία. Στρατηγική και ανάπτυξη συνεργασιών με κεντρικούς φορείς για την προσέλκυση διεθνών κινηματογραφικών παραγωγών.

4) ΓΣΚ Τοπικής Διάστασης

ΓΣΚ	Τίτλος
-----	--------

9	Αναβάθμιση και εμπλουτισμός τουριστικών προϊόντων και υπηρεσιών και ενίσχυση προώθησης και προβολής τους (συνέχεια)
---	--

Δράσεις	<ul style="list-style-type: none">- Δράσεις στοχευμένης προβολής του προορισμού: Ανάδειξη του προορισμού ως ενδιάμεσου και συμπληρωματικού προορισμού σε δημοφιλείς περιοχές όπως το Κατάκολο. Στρατηγική προώθησης σε νέες αναδυόμενες χώρες που δείχνουν ενδιαφέρον για τον Ναυτικό Τουρισμό όπως η Ρωσία και οι Αραβικές Χώρες.- Ολοκληρωμένη στρατηγική ανάδειξης του σπηλαιολογικού πλούτου του προορισμού με κύριο γνώμονα την ορθολογική αξιοποίηση της επισκεψιμότητας στα σπήλαια και την ικανοποίηση των επισκεπτών (στην Κεφαλονιά βρίσκεται το σπήλαιο Δρογκαράτη που αποτελείται από δύο αίθουσες και στο χώρο του έχουν διοργανωθεί μέχρι και συναυλίες, ενώ η επίσκεψη στο λιμνοσπήλαιο της Μελισσάνης αποτελεί μοναδική εμπειρία).- Μελέτη για τις δυνατότητες αξιοποίησης των εγκαταλελειμμένων ναυτοϊκών βάσεων στη Λευκάδα και την Κεφαλλονιά, καθώς η πρώτη βρίσκεται σε σημείο με πανοραμική θέα και η δεύτερη στα όρια του Εθνικού Δρυμού Αίνου.- Προώθηση και περαιτέρω ανάδειξη των μοναδικών παραλιών των Ιονίων Νήσων με το χαρακτηριστικό τirkουάζ χρώμα της θάλασσας, κάποιες από τις οποίες είναι διάσημες και από τις πιο φωτογραφημένες διεθνώς (ενδεικτικά: Πόρτο Κασιόκι, Ναυάγιο, Μύρτος, Εγκρεμνοί).- Στρατηγική τοποθέτησης του νησιωτικού συμπλέγματος σε σχέση με ανταγωνιστικές περιοχές ως προορισμού με ενιαία ταυτότητα με διαφοροποιήσεις και εξειδικεύσεις ανά νησί και στρατηγικός σχεδιασμός για την περαιτέρω προώθηση του προϊόντος Sun & Beach σε αγορές με υψηλό επίπεδο μέσης δαπάνης ανά επίσκεψη, όπως για παράδειγμα η ρωσική αγορά.- Ενίσχυση της τουριστικής εμπειρίας των επισκεπτών κρουαζιέρας: Αναβάθμιση του περιβάλλοντος αστικού τοπίου που περιβάλλει τους λιμένες για την ενίσχυση της ταξιδιωτικής εμπειρίας των επισκεπτών. Προώθηση επενδύσεων για την αποτελεσματική διαχείριση των αφίξεων κρουαζιερόπλοιων και των επισκεπτών κρουαζιέρας με στόχο την βέλτιστη εξυπηρέτησή τους, αλλά και την προστασία του προορισμού, ώστε να μην εξαντλείται η φέρουσα ικανότητά του. Εξασφάλιση της πρόσβασης σε σημεία τουριστικού ενδιαφέροντος με τη συνεργασία τοπικών φορέων για τη δημιουργία δικτύων συγκοινωνιών που θα καλύπτουν τις ανάγκες και τον αριθμό των επιβατών κρουαζιέρας.- Βελτίωση των συστημάτων ασφάλειας στη θάλασσα (ακτοφυλακή, διασώστες κ.α.) και διασφάλιση εφαρμογής του κανόνα ISPS.- Συμμετοχή σε διεθνείς εμπορικές εκθέσεις για κρουαζιέρες (π.χ. Seatrade Europe) για αύξηση προσέλκυσης –με βιώσιμους όρους- του πλήθους και της χωρητικότητας κρουαζιερόπλοιων που επισκέπτονται τα Ιόνια Νησιά, καθώς και την εξασφάλιση επιτυχούς πραγματοποίησης δραστηριοτήτων στην ξηρά (π.χ. εκδρομές) σε σχέση με την κρουαζιέρα.- Εκπόνηση ενός ολοκληρωμένου σχεδίου τουριστικής προβολής με που θα περιλαμβάνει δράσεις όπως την συνεργασία με τα κεντρικά και κατά τόπους ευρωπαϊκά γραφεία του EOT, την Marketing Greece και τις εταιρείες δημοσίων σχέσεων με σκοπό να διασφαλιστεί ότι κατάλληλα διαφοροποιημένα μηνύματα (δελτία τύπου, ιστολόγια, vlogs) διανέμονται σε στοχευμένα μέσα ενημέρωσης για καταναλωτές και τον ταξιδιωτικό κλάδο σε βασικές αγορές αλλά και να ενθαρρυνθούν οι επισκέψεις εκπροσώπων του τύπου/ bloggers / ατόμων με επιρροή, τους οποίους θα πρέπει να φιλοξενήσουν οι πράκτορες εισερχόμενου τουρισμού στο νησί, την ανάπτυξη Οργανισμού Διαχείρισης Προορισμού (DMO) και εφαρμογή ολοκληρωμένης και δυναμικής στρατηγικής επικοινωνίας εστιασμένη στα τουριστικά προϊόντα προς ανάπτυξη στον προορισμό «Ιόνια Νησιά», την ανάδειξη του του brand "Ιόνια Νησιά" και των επιμέρους ενότητων ανά προορισμό στις βασικές αγορές στόχους ανά προϊόν, με τη χρήση κατάλληλου συνδυασμού καναλιών προβολής & προώθησης και προωθητικού υλικού / μέσων (π.χ. ταξιδιωτικές εκδόσεις / οδηγοί, καμπάνιες στα μέσα κοινωνικής δικτύωσης) και χρήση σύγχρονων ψηφιακών εργαλείων για την αναγνώριση και προσέγγιση στοχευμένων τμημάτων πελατείας.
---------	---

4) ΓΣΚ Τοπικής Διάστασης

ΓΣΚ	Τίτλος
10	Βελτίωση βασικών πολιτιστικών υποδομών και προώθηση, προστασία και ανάδειξη πολιτιστικού, φυσικού, ιστορικού, θρησκευτικού και κτιριακού αποθέματος (συνέχεια)
Δράσεις	<ul style="list-style-type: none">- Ενίσχυση τοπικών μουσείων μέσω της δημιουργίας «Δικτύου Μουσείων» με ενιαίο εκπωτικό εισιτήριο που θα διατίθεται σε συγκεκριμένα σημεία πώλησης για τους επισκέπτες.- Δράσεις για την συντήρηση και ανάδειξη παραδοσιακών οικισμών και κτιριακού αποθέματος: Συντήρηση, αναπαλαίωση και επανάχρηση/αξιοποίηση σημαντικών κτιρίων με ιστορική και αρχιτεκτονική αξία (π.χ. Νεοκλασικό Τσίλλερ στην Ιθάκη το οποίο έχει γίνει ξενοδοχείο 5*) και ανάδειξη της επανησιακής αρχιτεκτονικής. Αποκατάσταση, ανάδειξη και αξιοποίηση παραδοσιακών οικισμών και της επανησιακής αρχιτεκτονικής και ενετικών επιρρών στα νησιά του Ιονίου. Αποκατάσταση και αξιοποίηση κτιρίων ιστορικής και πολιτιστικής αξίας μέσω της ένταξής τους σε δίκτυο κτιρίων σημαντικών προσωπικοτήτων και χαρακτηριστικής επανησιακής/ενετικής αρχιτεκτονικής με ενιαία σχετική σηματοδότηση, ώστε να αποτελέσουν πόλο έλξης των επισκεπτών.- Διοίκηση, προβολή και προώθηση των μουσειακών χώρων σύμφωνα με τα διεθνή πρότυπα και τις σύγχρονες βέλτιστες πρακτικές που τα καθιστούν όχι απλά χώρους φύλαξης και παράθεσης εκθεμάτων, αλλά τα μετατρέπουν σε ζωτικά κύτταρα της κοινωνίας που προάγουν την ταυτότητα του τόπου και αναδεικνύουν με αφηγηματικό τρόπο και με πολυδιάστατα μέσα την ιστορία των νησιών όπως διαμορφώθηκε από τα μυκηναϊκά χρόνια και την ομηρική αφήγηση μέχρι την ένταξη τους στο σύγχρονο ελληνικό κράτος και τη νεότερη ιστορία τους.- Αναβάθμιση των υποδομών σε επισκέψιμους χώρους πολιτιστικού ενδιαφέροντος και μουσεία όπως το αρχαιολογικό μουσείο και το Ναυτικό – Λαογραφικό μουσείο της Ιθάκης και Ανάδειξη αρχαίων πόλεων και οικισμών όπως ο μεσαιωνικός οικισμός της Παλαιόχωρας στην Ιθάκη.- Διοργάνωση σεμιναρίων για τους παραγωγούς, τους ιδιοκτήτες εστιατορίων και τους τοπικούς προμηθευτές για τις βέλτιστες πρακτικές μεταφοράς και αποθήκευσης των ευάλωτων αγροτικών προϊόντων που παράγονται στην Περιφέρεια, δεδομένης της πολυνησιωτικότητας που δυσχεραίνει την απρόσκοπτη μεταφορά προϊόντων στο νησιωτικό σύμπλεγμα.- Δράσεις για την προστασία/ ανάδειξη του κτιριακού αποθέματος: Αποκατάσταση, ανάδειξη και αξιοποίηση παραδοσιακών οικισμών και της επανησιακής αρχιτεκτονικής και ενετικών επιρρών στα νησιά του Ιονίου. Προστασία, συντήρηση, αποκατάσταση και ανάδειξη/ διαμόρφωσης μνημείων, αρχαιολογικών χώρων και μουσειακών εκθεμάτων. Αποκατάσταση και αξιοποίηση κτιρίων ιστορικής και πολιτιστικής αξίας μέσω της ένταξής τους σε δίκτυο κτιρίων σημαντικών προσωπικοτήτων και χαρακτηριστικής επανησιακής/ενετικής αρχιτεκτονικής με ενιαία σχετική σηματοδότηση, ώστε να αποτελέσουν πόλο έλξης των επισκεπτών.- Δράσεις βελτίωσης υποστηρικτικών υποδομών μουσείων, αρχαιολογικών χώρων και άλλων πόρων πολιτισμού: Αναβάθμιση φωτισμού, χώρων υποδοχής και πρόσβασης των πολιτιστικών πόρων (π.χ. αρχαιολογικοί χώροι, διατηρητέα κτίρια, εκκλησίες, μουσεία) και Εκσυγχρονισμός και βελτίωση εξοπλισμού μουσείων και πολιτιστικών κτιρίων. Διερεύνηση ωραρίου λειτουργίας των αρχαιολογικών χώρων και μουσείων τους μήνες εκτός περιόδου αιχμής. Βελτίωση και αναβάθμιση της υπάρχουσας σήμανσης των αρχαιολογικών χώρων, των πολιτιστικών διαδρομών και των τουριστικών αξιοθέατων για τη διευκόλυνση των επισκεπτών, ειδικότερα στα σημεία που βρίσκονται εκτός του οδικού δικτύου, καθώς και τοποθέτηση διακριτικών ταμπελών / δίγλωσσων πινακίδων σε κομβικά σημεία των οικισμών των νησιών που θα καθοδηγούν τους επισκέπτες προς το λιμάνι, τα λεωφορεία, τους πολιτιστικούς χώρους κ.α. ώστε ο επισκέπτης να αισθάνεται ασφάλεια στον προορισμό.- Συμμετοχή και υλοποίηση διακρατικών/ευρωπαϊκών προγραμμάτων για τη συνεργασία και την προώθηση του πολιτιστικού αποθέματος.

4) ΓΣΚ Τοπικής Διάστασης

ΓΣΚ	Τίτλος
10	Βελτίωση βασικών πολιτιστικών υποδομών και προώθηση, προστασία και ανάδειξη πολιτιστικού, φυσικού, ιστορικού, θρησκευτικού και κτιριακού αποθέματος (συνέχεια)
Δράσεις	<ul style="list-style-type: none">- Δράσεις συντήρησης/ανάδειξης πολιτιστικών πόρων: Συντήρηση και προστασία των υποδομών των πολιτιστικών και θρησκευτικών πόρων των νησιών του Ιονίου π.χ. των αρχαιολογικών χώρων, των μουσείων και των κάστρων - ενδεικτικά αναφέρουμε τις εργασίες αποκατάστασης και συντήρησης του κάστρου της Αγίας Μαύρας στην Λευκάδα και την αποκατάσταση βυζαντινών μνημείων, όπως ο ναός του Αγίου Μηνά επίσης στη Λευκάδα. Προστασία και συντήρηση της Παλαιάς Πόλης της Κέρκυρας (Μνημείο Παγκόσμιας Κληρονομιάς της UNESCO) καθώς και αποκατάσταση / ανάδειξη άλλων πολύτιμων πολιτιστικών πόρων όπως τα Ενετικά Ναυπηγεία Γουβιών, τα μοναδικά που διατηρούνται στο Ιόνιο και τα οποία σχετίζονται άμεσα με της ιστορία της Παλαιάς Πόλης της Κέρκυρας.
14	Προώθηση εξοικονόμησης ενέργειας και βελτίωσης του Ενεργειακού Προφίλ στον τομέα του Τουρισμού
Δράσεις	<ul style="list-style-type: none">- Προώθηση της χρήσης ΑΠΕ στο αστικό περιβάλλον με εστίαση σε τεχνολογίες εξοικονόμησης ενέργειας που εξασφαλίζουν ενεργειακή αυτονομία και τη δημιουργία δημοτικού πάρκου παραγωγής εναλλακτικής ενέργειας σε ειδικά χωροθετημένη περιοχή που δεν επιβαρύνει το περιβάλλον.Κινητροδότηση σε ιδιώτες για πράσινες επενδύσεις / υποδομές. Προώθηση ενεργειακής και αισθητικής αναβάθμισης δημόσιων κτιρίων και κατοικιών. Υπογειοποίηση των καλωδίων ηλεκτρισμού (ΔΕΗ) και τηλεπικοινωνιών (ΟΤΕ), και, ει δυνατόν, επένδυση σε οπτικές ίνες.- Προώθηση της αξιοποίησης του πλούσιου δυναμικού ηλιακής και αιολικής ενέργειας της Κέρκυρας και της ενεργειακής και αισθητικής αναβάθμισης δημόσιων κτιρίων και κατοικιών, με ταυτόχρονη ανάπτυξη έξυπνων δικτύων διανομής και συστημάτων αποθήκευσης της ενέργειας που παράγεται από ΑΠΕ. Υπογειοποίηση των καλωδίων ηλεκτρισμού (ΔΕΗ) και τηλεπικοινωνιών (ΟΤΕ), και, ει δυνατόν, επένδυση σε οπτικές ίνες στον προορισμό.Προώθηση δράσεων ενίσχυσης τουριστικών επιχειρήσεων για την βέλτιστη χρήση ενεργειακών, φυσικών και περιβαλλοντικών πόρων και την υιοθέτηση πρακτικών που υπηρετούν την κυκλική οικονομία.- Προώθηση της αξιοποίησης του πλούσιου δυναμικού ηλιακής, αιολικής και γεωθερμικής ενέργειας των νησιών του Ιονίου με ανάπτυξη έξυπνων δικτύων διανομής και συστημάτων αποθήκευσης της ενέργειας που παράγεται από ΑΠΕ και δικτύου έξυπνου αστικού φωτισμού, προσαρμοσμένου στη φυσιογνωμία και τα χαρακτηριστικά κάθε νησιού.- Προώθηση δράσεων ενίσχυσης τουριστικών επιχειρήσεων για την βέλτιστη χρήση ενεργειακών, φυσικών και περιβαλλοντικών πόρων και την υιοθέτηση πρακτικών που υπηρετούν την κυκλική οικονομία, με ταυτόχρονη προώθηση ενεργειακής και αισθητικής αναβάθμισης δημόσιων κτιρίων και κατοικιών. Υπογειοποίηση των καλωδίων ηλεκτρισμού (ΔΕΗ) και τηλεπικοινωνιών (ΟΤΕ), και, ει δυνατόν, επένδυση σε οπτικές ίνες στα νησιά.

4) ΓΣΚ Τοπικής Διάστασης

ΓΣΚ Τίτλος

15 Αναβάθμιση συστήματος εκπαίδευσης στον Τομέα του Τουρισμού

Δράσεις

- Βελτίωση των δεξιοτήτων του ανθρώπινου δυναμικού που απασχολείται στον κλάδο και σύνδεση τους με το ευρωπαϊκό πλαίσιο επαγγελματικών προσόντων και το Ευρωπαϊκό σύστημα ακαδημαϊκής αναγνώρισης.
- Εκσυγχρονισμός και αναβάθμιση των τουριστικών σπουδών και των προγραμμάτων τουριστικής εκπαίδευσης στην Ελλάδα σύμφωνα με τις νέες τάσεις στον τουρισμό και τις ανάγκες της αγοράς.
- Αναβάθμιση/εκσυγχρονισμός εκπαίδευσης: Εκσυγχρονισμός και αναβάθμιση των τουριστικών σπουδών και των προγραμμάτων τουριστικής εκπαίδευσης στην Ελλάδα σύμφωνα με τις νέες τάσεις στον τουρισμό και τις ανάγκες της αγοράς. Εκπαίδευση εργαζομένων σε δημόσιους φορείς και υπηρεσίες με στόχο την αποτελεσματική διαχείριση των αυξημένων αναγκών κατά τους θερινούς μήνες.
- Εκπαίδευση εργαζομένων σε δημόσιους φορείς και υπηρεσίες με στόχο την αποτελεσματική διαχείριση των αυξημένων αναγκών κατά τους θερινούς μήνες.
- Συνεχής τουριστική εκπαίδευση και κατάρτιση τοπικών φορέων, επαγγελματιών και άλλων εμπλεκόμενων στην κρουαζιέρα, με ιδιαίτερη έμφαση στις ανάγκες και στις διεθνείς τάσεις στο συγκεκριμένο τουριστικό προϊόν.

16 Ενίσχυση και αναβάθμιση επαγγελματικής κατάρτισης στον τομέα του Τουρισμού

Δράσεις

- Σύνδεση προγραμμάτων σπουδών εκπαίδευσης και κατάρτισης με τις ανάγκες της αγοράς
- Εξέταση υφιστάμενων ρυθμίσεων για ξεναγούς και παροχή απαιτήσεων / προτύπων με στόχο την αύξηση της απασχόλησης τοπικά εκπαιδευμένων, και κατά περίπτωση, πιστοποιημένων, ξεναγών.
- Συμμετοχή σε διεθνείς εκθέσεις γαστρονομικού ενδιαφέροντος για την προώθηση των τοπικών παραγόμενων προϊόντων, την προβολή των ιδιαιτεροτήτων τους και τη σύνδεσή τους με τον ενιαίο προορισμό των Ιονίων Νήσων - η παρουσία της Περιφέρειας Νοτίου Ιονίων Νήσων σε εκθέσεις όπως η έκθεση τροφίμων και ποτών ΕΞΠΟΤΡΟΦ, γαστρονομικά events και road shows μπορούν να συντελέσουν καθοριστικά στην εξωστρέφεια του Γαστρονομικού Τουρισμού των Ιονίων Νήσων

4) ΓΣΚ Τοπικής Διάστασης

ΓΣΚ Τίτλος

17 Ενίσχυση / υποστήριξη της επιχειρηματικότητας

Δράσεις

- Παροχή κινήτρων συμμόρφωσης των επιχειρήσεων με τη βιώσιμη ανάπτυξη και την προστασία του περιβάλλοντος.
- Διαμόρφωση κοινού κανονιστικού πλαισίου λειτουργίας για κάθε τύπο και κατηγορία καταλύματος και Διαμόρφωση κοινού πλαισίου υγειονομικών πρωτοκόλλων.
- Δράσεις για τη διασφάλιση ποιότητας των προϊόντων: Προώθηση του σήματος «Ελληνικό πρωινό» για χρήση από περισσότερες ξενοδοχειακές μονάδες και προβολή αυτών των επιχειρήσεων. Ενημέρωση των παραγωγών κρασιού για τα συγκριτικά πλεονεκτήματα της εμφιάλωσης των κρασιών έναντι του χύμα κρασιού που προωθείται στις ταβέρνες.
- Παροχή κινήτρων συμμόρφωσης των επιχειρήσεων ως προς τη βιώσιμη ανάπτυξη και την προστασία του περιβάλλοντος και Παροχή κινήτρων στις επιχειρήσεις που δραστηριοποιούνται στην περιοχή για προστασία των παράκτιων περιοχών και τη διαφύλαξη του φυσικού και θαλάσσιου περιβάλλοντος μέσω ενεργών δράσεων.
- Προσέλκυση ιδιωτικών κεφαλαίων και δυνατότητες αξιοποίησης των λιμενικών τελών τα οποία θα συμβάλουν στην υλοποίηση έργων βελτίωσης και αναβάθμισης των λιμενικών υποδομών.
- Παροχή κινήτρων για την ανάπτυξη/αναβάθμιση λειτουργίας μονάδων παραχείμασης και φροντίδας ηλικιωμένων με στόχο την προσέλκυση ιατρικού τουρισμού και τουρισμού τρίτης ηλικίας.
- Παροχή κινήτρων για την ενασχόληση του πληθυσμού με τον τομέα της αγροδιατροφής.
- Χρηματοδοτικά εργαλεία και κίνητρα, ώστε οι νέες τουριστικές υποδομές να κατασκευάζονται σε εναρμόνιση με το φυσικό περιβάλλον και την επτανησιακή αρχιτεκτονική και οι υπάρχουσες υποδομές να αξιοποιήσουν τα εργαλεία ώστε προχωρήσουν σε ανακαινίσεις προς αυτή την κατεύθυνση, καθώς και κινητροδότηση για συμμόρφωση των επιχειρήσεων ως προς τη βιώσιμη ανάπτυξη και την προστασία του περιβάλλοντος.
- Προσέλκυση ιδιωτικών κεφαλαίων και δυνατότητες αξιοποίησης των λιμενικών τελών τα οποία θα συμβάλουν στην υλοποίηση έργων βελτίωσης και αναβάθμισης των λιμενικών υποδομών.
- Παροχή κινήτρων συμμόρφωσης των επιχειρήσεων ως προς τη βιώσιμη ανάπτυξη και την προστασία του περιβάλλοντος και την ενεργειακή αναβάθμιση των επιχειρήσεων εστίασης και των ξενοδοχειακών μονάδων που δραστηριοποιούνται σε παράκτιες περιοχές.

1) Κρίσιμες ΓΣΚ

ΓΣΚ	Τίτλος
1	Αναβάθμιση / ανάπτυξη νέων κόμβων πολυτροπικής μετακίνησης, μέσω και δικτύων MMM και ενίσχυση βιώσιμων μεταφορών και αστικής κινητικότητας
Δράσεις	<ul style="list-style-type: none">- Δράσεις ενίσχυσης της αστικής κινητικότητας, όπως: Ολοκλήρωση έργων μετρό και σχεδιασμός του αστικού τοπίου γύρω από τους σταθμούς του μετρό (νέοι πεζόδρομοι, νέες χρηστικές κατασκευές), Προώθηση του δυτικού προαστιακού, ο οποίος μαζί με το μετρό και τον ΟΑΣΘ θα αποτελούν τη βάση των αστικών συγκοινωνιών της πόλης, Δημιουργία πολυτροπικών κόμβων μετακίνησης και ενίσχυση του επιπέδου διασύνδεσης των πυλών εισόδου / εξόδου (λιμένα, αεροδρομίου, Σιδηροδρομικού Σταθμού) με μετρό, ΚΤΕΛ ή/και ιδιωτικά λεωφορεία, προσφέροντας απρόσκοπτη (seamless) και απευθείας σύνδεση της Θεσσαλονίκης με τους κοντινούς προορισμούς της στα σημεία εισόδου της, Διαμόρφωση υπαίθριων χώρων στάθμευσης.- Προώθηση δράσεων ενίσχυσης της βιώσιμης αστικής κινητικότητας, όπως: Προώθηση της υλοποίησης των Σχεδίων Βιώσιμης Αστικής Κινητικότητας στο κέντρο της Θεσσαλονίκης, σε πυκνοκατοικημένες περιοχές και στους Δήμους του παράκτιου μετώπου, Σχέδιο Δράσης για την αύξηση της χρήσης ποδηλάτου για μετακίνηση στην πόλη, επέκταση και συντήρηση δικτύου και χάραξη νέων ποδηλατόδρομων Προώθηση μετατροπής στου στόλου οχημάτων του Δήμου Θεσσαλονίκης και των Δήμων του παράκτιου μετώπου σε ηλεκτροκινούμενο, με εφαρμογή σε υπηρεσιακά οχήματα και στη δημοτική συγκοινωνία, η οποία χρήζει επανασχεδιασμού, αξιοποίησης και προβολής σε αρκετούς Δήμους, Αναδιοργάνωση και επανασχεδιασμός συστήματος ελεγχόμενης στάθμευσης στο κέντρο της πόλης, Επέκταση δρόμων ήπιας κυκλοφορίας και περιορισμός χρήσης μηχανοκίνητων οχημάτων.- Δράσεις για την προώθηση των βιώσιμων και περιβαλλοντικά φιλικών μεταφορών, όπως: Μετατροπή δημοτικού στόλου οχημάτων σε ηλεκτροκινούμενο και Αντικατάσταση δημόσιων λεωφορείων με ηλεκτρικά οχήματα για μείωση της περιβαλλοντικής επιβάρυνσης και εγκατάσταση σημείων φόρτισης ηλεκτροκίνητων οχημάτων.- Δράσεις βελτίωσης αστικής κινητικότητας, όπως: Αναβάθμιση τοπικών συγκοινωνιακών σταθμών / κέντρων Ιερισσού, Αρναίας, Μ.Παναγίας, Ολυμπιάδας, Αύξηση του αριθμού και της συχνότητας των δρομολογίων, καθώς και της χωρητικότητας των λεωφορείων με σκοπό την βελτίωση της ενδοπεριφερειακής συνδεσιμότητας.
3	Βελτίωση / Αναβάθμιση / Ανάπτυξη οδικών υποδομών, του οδικού δικτύου, της οδικής ασφάλειας και της οδικής συνδεσιμότητας / προσβασιμότητας του προορισμού
Δράσεις	<ul style="list-style-type: none">- Δράσεις βελτίωσης οδικής συνδεσιμότητας του προορισμού, όπως: Βελτίωση και αναβάθμιση του εσωτερικού οδικού δικτύου (ζητήματα οδικής ασφάλειας, καθαριότητας, σήμανσης) της Περιφέρειας και εκκίνηση / ολοκλήρωση έργων.- Δράσεις βελτίωσης οδικής συνδεσιμότητας του προορισμού, όπως: Προώθηση έργων αναβάθμισης του τοπικού οδικού δικτύου για αύξηση της ενδοπεριφερειακής συνδεσιμότητας και την συνακόλουθη αύξηση της ενδοπεριφερειακής και αστικής κινητικότητας (όπως η ολοκλήρωση της Περιφερειακής της Κατερίνης με σημαντικές ωφέλειες για τους κατοίκους και τους επισκέπτες της πόλης, αναβαθμίζοντας και την ευρύτερη περιοχή της Πιερίας), Βελτίωση οδικής σύνδεσης Κατερίνης – Ελατοχωρίου, Βελτίωση και ακόλουθη συντήρηση του οδικού δικτύου στον Όλυμπο και σε λοιπούς ορεινούς οικισμούς στην ΠΕ Πιερίας.

1) Κρίσιμες ΓΣΚ

ΓΣΚ	Τίτλος
3	Βελτίωση / Αναβάθμιση / Ανάπτυξη οδικών υποδομών, του οδικού δικτύου, της οδικής ασφάλειας και της οδικής συνδεσιμότητας / προσβασιμότητας του προορισμού (συνέχεια)
Δράσεις	<ul style="list-style-type: none"> - Δράσεις βελτίωσης οδικής συνδεσιμότητας του προορισμού, όπως: Εκκίνηση και ολοκλήρωση των έργων διαπλάτυνσης τμήματος του Αυτοκινητοδρόμου Α24 (~1,2 χλμ. πριν από τη γέφυρα της Ποτίδαιας που έμεινε εκτός του προηγούμενου έργου) με δύο λωρίδες κυκλοφορίας ανά κατεύθυνση και αμφίπλευρο μεταλλικό στηθαίο, Επέκταση του Αυτοκινητοδρόμου Α24 από την Κασσανδρεία προς το Πευκοχώρι και το Παλιούρι, Διασύνδεση της εσωτερικής περιφερειακής οδού της Θεσσαλονίκης με τη Θέρμη και την χερσόνησο της Σιθωνίας σε συνδυασμό με το δρόμο Θέρμης - Πολυγύρου για την αποσυμφόρηση του Αυτοκινητοδρόμου Α24 ή κατασκευή καινούργιου δρόμου από Νέα Μουδανιά έως Νικήτη Σιθωνίας, Προώθηση της υλοποίησης των έργων βελτίωσης, αναβάθμισης και επισκευής της Εθνικής Οδού 16 Θεσσαλονίκης - Ιερισσού στο τμήμα από τα όρια της ΠΕ Θεσσαλονίκης μέχρι Αρναία, Ολοκλήρωση μελέτης οδικού άξονα Θεσσαλονίκης - Πολυγύρου - Γοματίου - Ιερισσού - Ουρανούπολης, Διαπλάτυνση δρόμου Τρυπητής- Ουρανούπολης με προσθήκη πεζόδρομου, ποδηλατόδρομου και φωτισμού, Σύνδεση Εγνατίας Οδού με Χαλκιδική - Κάθετος άξονας σύνδεσης Εγνατίας Οδού με τον Άγιο Πρόδρομο Χαλκιδικής ή βελτίωση υπάρχουσας σύνδεσης μέσω επαρχιακής οδού Παλαιοτέρας - Απολλωνίας (ΠΕ Θεσσαλονίκης) - Ύπαρξη παλαιάς μελέτης για κάθετο άξονα (προ 10ετίας) και ανάγκη υλοποίησης μελέτης βελτίωσης επαρχιακής οδού Παλαιοχώρας - Απολλωνίας (ΠΕ Θεσσαλονίκης).
6	Ενίσχυση θαλάσσιας συνδεσιμότητας / προσβασιμότητας των προορισμών: αναβάθμιση/επέκταση λιμενικών υποδομών, βελτίωση ακτοποιοϊκής προσβασιμότητας & συνδεσιμότητας
Δράσεις	<ul style="list-style-type: none"> - Δράσεις αναβάθμισης και ενίσχυσης του Λιμένα Θεσσαλονίκης, όπως: Ολοκλήρωση της σύνδεσής του λιμανιού με το οδικό και σιδηροδρομικό δίκτυο που θα μετατρέψει το λιμάνι της Θεσσαλονίκης σε μεταφορικό κόμβο διεθνούς εμβέλειας. - Βελτίωση διατροφικών συνδέσεων του Λιμένα Θεσσαλονίκης (σύνδεση με εθνικό οδικό δίκτυο και σιδηροδρομικό δίκτυο) ενισχύοντας την προσβασιμότητα και συνδεσιμότητά τους με τον αστικό ιστό και με προορισμούς στην ενδοχώρα. - Δράσεις βελτίωσης λιμενικών υποδομών και θαλάσσιας διασύνδεσης του προορισμού, όπως: Εξέταση της προοπτικής διασύνδεσης Χαλκιδικής-Πιερίας μέσω των λιμανιών Ν. Μουδανιών και Λιτοχώρου για την αύξηση των συνεργειών μεταξύ τους. - Δράσεις ενίσχυσης/αναβάθμισης λιμενικών υποδομών και μαρινών, αγκυροβολίων και θέσεων ελιμνισμού, όπως: Συντήρηση, αναβάθμιση αλιευτικών / τουριστικών καταφυγίων και λιμένων, Επέκταση & ανάπτυξη λιμενικών εγκαταστάσεων και θέσεων ελλιμνισμού για σκάφη. - Δράσεις βελτίωσης λιμενικών υποδομών, όπως: Βελτίωση και αναβάθμιση λιμενικών υποδομών σε Ιερισσό, Ουρανούπολη και Αμμουλιανή με τρόπο που να συνάδει στις ανάγκες του επιβατικού έργου που διαχειρίζονται κατά την τουριστική περίοδο.

1) Κρίσιμες ΓΣΚ

ΓΣΚ Τίτλος

8

Αναβάθμιση βασικών υποδομών και υποδομών πρόσβασιμότητας θεματικών μορφών τουρισμού

Δράσεις

- Ανάπλαση του Διεθνούς Εκθεσιακού & Συνεδριακού Κέντρου Θεσσαλονίκης με τη δημιουργία ανανεωμένου εκθεσιακού κέντρου, parking 1.500 θέσεων, κατασκευή ξενοδοχείου και δημιουργία μητροπολιτικού πάρκου).
- Συντήρηση υφιστάμενων και χάραξη νέων πεζοπορικών και ποδηλατικών μονοπατιών στο Δάσος του Σέιχ Σου και εφαρμογή κοινού συστήματος σήμανσης.
- Βελτίωση προσβασιμότητας σε υποδομές γαστρονομικού ενδιαφέροντος (οδοποιία, σήμανση κ.α.).
- Δράσεις αναβάθμισης υποδομών τουρισμού περιπέτειας και αθλητικού τουρισμού, όπως: Συντήρηση υφιστάμενων και χάραξη νέων ορειβατικών, πεζοπορικών και ποδηλατικών διαδρομών, βελτίωση σήμανσης μονοπατιών σε εκείνα τα οποία παρουσιάζουν ελλείψεις.
- Δράσεις βελτίωσης της προσβασιμότητας και ποιοτικής αναβάθμισης των παραλιών, όπως: Χώρος στάθμευσης και δεσμευμένοι χώροι για οχήματα για ΑμεΑ ή με περιορισμένη κινητικότητα, όσο το δυνατόν πιο κοντά στην είσοδο της παραλίας, Εξέταση ανάπτυξης / βελτίωσης υποδομών προσβασιμότητας και παροχών (π.χ. σύστημα seatrack αυτόνομης εισόδου κι εξόδου από τη θάλασσα, εξατομικευμένης καθοδήγησης για άτομα με προβλήματα όρασης) σε ΑμεΑ και άτομα με κινητική αναπηρία και περιορισμένη κινητικότητα σε περισσότερες οργανωμένες αλλά και μη οργανωμένες παραλίες οι οποίες παρουσιάζουν υψηλή επισκεψιμότητα, Παρουσία ναυαγοσώστη και πληροφορίες για το κοινό στην είσοδο της παραλίας και στην διαδικτυακή πύλη του προορισμού, με λεπτομέρειες σχετικά με τους όρους προσβασιμότητας και τις υπηρεσίες υποστήριξης που διατίθενται, Υποδομές πλήρους και απρόσκοπτης πρόσβασης (ράμπες πρόσβασης, πλακόστρωτα πεζοδρόμια, ασφαλείς διαβάσεις) με κατάλληλη σήμανση/πληροφόρηση/ειδοποίηση και για ΑμεΑ από το δημόσιο δρόμο στην παραλία και ανάπτυξη κατάλληλων βασικών υποστηρικτικών δομών (π.χ. υπηρεσίες ναυαγοσώστη, πρώτες βοήθειες, τουαλέτες, αποδυτήρια, ντουζιέρες, σκίαστρα, ξαπλώστρες, τραπεζοκαθίσματα) όπου υπάρχουν ελλείψεις.
- Δράσεις αναβάθμισης και ανάδειξης υποδομών οικοτουριστικού χαρακτήρα, όπως: Βελτίωση υπαρχόντων υποδομών όπου εντοπίζονται ελλείψεις (ο Εθνικός Δρυμός Ολύμπου εμφανίζει ελλείψεις σε εγκαταστάσεις όπως παρατηρητήρια και χώρους ξεκούρασης επισκεπτών, ενώ εντοπίζονται ανάγκες σήμανσης στον Εθνικό Δρυμό και ελλείψεις στα μονοπάτια του Ολύμπου, ανάγκες βελτίωσης του οδικού δικτύου για πρόσβαση στα Πιέρια Όρη και συγκεκριμένα μεταξύ Κατερίνης και Ελατοχωρίου, και τέλος ανάγκη δημιουργίας ποδηλατικών μονοπατιών στους υδροβιότοπους Αλιάκμονα-Αλυκών Κίτρους), Δημιουργία επιπρόσθετων κέντρων ενημέρωσης επισκεπτών στον Όλυμπο και προώθηση / παροχή πληροφόρησης για τη διασύνδεση του με άλλες τουριστικές εμπειρίες (όπως αθλητικές δραστηριότητες, πολιτιστική περιήγηση με storytelling κ.α.), Οργανωμένες δομές και λειτουργίες ασφάλειας και πρώτων βοηθειών σε περιοχές οικοτουριστικού ενδιαφέροντος, Προώθηση και προβολή του Εθνικού Πάρκου Δέλτα – Αξιού – Αλιάκμονα (κοντινή απόσταση με Θεσσαλονίκη, Βέροια και Κατερίνη) όπως και του υδροβιότοπου Νέων Πόρων (όπου λειτουργεί από το 2013 το πρώτο ιχθυοτροφικό – οικοτουριστικό πάρκο).
- Δράσεις βελτίωσης προσβασιμότητας και συνδεσιμότητας, όπως: Δημιουργία δικτύου που θα συνενώνει τους φυσικούς και πολιτιστικούς πόρους και θα ενσωματώνει τις προστατευόμενες περιοχές του Εθνικού Δρυμού του Ολύμπου, τους υγροτόπους των Δέλτα του Αλιάκμονα-Λουδιά-Αξιού και των Αλυκών Κίτρους, τα τοπία ιδιαίτερου φυσικού κάλλους στον Όλυμπο και τα Πιέρια Όρη, καθώς και τους παραδοσιακούς οικισμούς και αρχαιολογικούς χώρους της περιοχής. Προώθηση διαδρομής που συνδέει τις προστατευόμενες περιοχές Δέλτα Αξιού – Πιέρια Όρη- Όλυμπος – Υδροβιότοπος Νέων Πόρων.

1) Κρίσιμες ΓΣΚ

ΓΣΚ	Τίτλος
8	Αναβάθμιση βασικών υποδομών και υποδομών προσβασιμότητας θεματικών μορφών τουρισμού (συνέχεια)
Δράσεις	<ul style="list-style-type: none"> - Δράσεις ανάπτυξης και βελτίωσης μονοπατιών/διαδρομών, όπως: Δημιουργία δικτύων μονοπατιών και διαδρομών συνδεδεμένων με συγκεκριμένα τοπικά προϊόντα, τηρώντας τις αρχές της περιβαλλοντικής βιωσιμότητας και εκπαίδευσης, με σκοπό τη διασύνδεση των σημείων και των πόρων οικολογικού, πολιτιστικού, θρησκευτικού, λαογραφικού και γαστρονομικού ενδιαφέροντος, Κατάλληλη σήμανση των μονοπατιών ως προς την ενδεδειγμένη διαδρομή και το βαθμό δυσκολίας, καθώς και τακτική επισκευή και συντήρηση, Δημιουργία ειδικών μονοπατιών πεζοπορίας για την περιήγηση ΑμεΑ. - Δράσεις βελτίωσης της προσβασιμότητας και ποιοτικής αναβάθμισης των παραλιών, όπως: Εργασίες βελτίωσης του οδικού δικτύου (ενδεικτικά, Κασσάνδρα: τμήμα από Καλλιθέα μέχρι Παλιούρι, Σιθωνία: έλλειψη αυτοκινητοδρόμου).
10	Βελτίωση βασικών πολιτιστικών υποδομών και προώθηση, προστασία και ανάδειξη πολιτιστικού, φυσικού, ιστορικού, θρησκευτικού και κτιριακού αποθέματος
Δράσεις	<ul style="list-style-type: none"> - Δράσεις βελτίωσης υποστηρικτικών υποδομών μουσείων, αρχαιολογικών χώρων και λοιπών πόρων πολιτιστικού και θρησκευτικού ενδιαφέροντος, όπως: Αναβάθμιση φωτισμού, τουριστικής σήμανσης, χώρων υποδοχής και πρόσβασης των πολιτιστικών πόρων (π.χ. αρχαιολογικοί χώροι, διατηρητέα κτίρια, εκκλησίες, μουσεία), Ανάπτυξη υποδομών προσβασιμότητας, παροχών και κατάλληλων βασικών υποστηρικτικών δομών (π.χ. τουαλέτες, βεστιάρια) όπου υπάρχουν ελλείψεις (με έμφαση στις υποδομές για άτομα με μειωμένη κινητικότητα), Εκσυγχρονισμός και βελτίωση εξοπλισμού μουσείων και πολιτιστικών κτιρίων. - Δράσεις αποκατάστασης και επανένταξης στην πόλη του κτιριακού αποθέματος του προορισμού, όπως: Αποκατάσταση, επανένταξη και αξιοποίηση κτιρίων ιστορικής, πολιτιστικής και αρχιτεκτονικής αξίας στο κέντρο της πόλης, Ανακαίνιση κτιρίων με σημαντική αρχιτεκτονική ιστορία, ενιαία σηματοδότηση τους και ένταξη τους σε Θεματικές/Πολιτιστικές Διαδρομές της πόλης ώστε να αποτελέσουν πόλο έλξης για τους επισκέπτες, Δυνατότητα/αποκατάσταση πρόσβασης σε εμβληματικά μνημεία και πολιτιστικούς χώρους της πόλης, Αξιοποίηση μεταβιομηχανικού χαρακτήρα σημαντικού κτιριακού αποθέματος και συναφών χώρων της Θεσσαλονίκης –ιδίως σε μη τουριστικά ανεπτυγμένες συνοικίες- και ανακαίνιση, επανάχρηση και μετατροπή τους σε πολυχώρους πολιτισμού (π.χ. Εργοστάσιο Φιξ, Παλιά Λαχαναγορά κ.α.). - Δράσεις ενοποίησης και διασύνδεσης των πόρων πολιτιστικού και θρησκευτικού τουρισμού, όπως: Ενίσχυση συνδεσιμότητας μεταξύ των περιοχών πολιτιστικού ενδιαφέροντος στον προορισμό και δικτύωση μουσείων, Διασύνδεση και ανάδειξη αρχαιολογικών μνημείων και πόλων πολιτιστικού, ιστορικού και θρησκευτικού ενδιαφέροντος της Θεσσαλονίκης και της ευρύτερης ΠΕ που συνενώνουν την εμπειρία του ταξιδιώτη μέσω ολοκληρωμένων θεματικών διαδρομών υψηλού επιπέδου (π.χ. αξιοθέατα της πόλης, αρχαία Μακεδονία / Μέγας Αλέξανδρος, βυζαντινά και οθωμανικά μνημεία, εβραϊκό παρελθόν, σύγχρονη τέχνη και πολιτισμός κ.α.). - Ολοκλήρωση των απαραίτητων δράσεων για την έκδοση Προεδρικού Διατάγματος σχετικά με τους πολεοδομικούς όρους και τους όρους δόμησης και την εξασφάλιση των απαιτούμενων πόρων (~€22 εκατ.) από τους σχετικούς φορείς (γερμανικό κράτος, Ίδρυμα Σταύρος Νιάρχος, εβραϊκές κοινότητες κ.α.) για την έναρξη και την αποπεράτωση των εργασιών ανέγερσης Μουσείου Ολοκαυτώματος στην Δυτική Θεσσαλονίκη στην περιοχή του παλιού σιδηροδρομικού σταθμού που παραχωρήθηκε από την ΓΑΙΟΣΕ.

Κεντρική Μακεδονία | Παράρτημα Δράσεων (5)

1) Κρίσιμες ΓΣΚ

ΓΣΚ Τίτλος

10

Βελτίωση βασικών πολιτιστικών υποδομών και προώθηση, προστασία και ανάδειξη πολιτιστικού, φυσικού, ιστορικού, θρησκευτικού και κτιριακού αποθέματος (συνέχεια)

Δράσεις

- Δράσεις βελτίωσης υποστηρικτικών υποδομών και ανάδειξης μουσείων, αρχαιολογικών χώρων και λοιπών πόρων πολιτιστικού και θρησκευτικού ενδιαφέροντος, όπως: Αναβάθμιση φωτισμού, τουριστικής σήμανσης, χώρων υποδοχής και πρόσβασης των πολιτιστικών πόρων (π.χ. αρχαιολογικοί χώροι, εκκλησίες, μοναστήρια, μουσεία), Ανάπτυξη υποδομών προσβασιμότητας, παροχών και κατάλληλων βασικών υποστηρικτικών δομών (π.χ. τουαλέτες, βεστιάρια) όπου υπάρχουν ελλείψεις (με έμφαση στις υποδομές για άτομα με μειωμένη κινητικότητα), Εξέταση ανακαίνισης και εκσυγχρονισμού του αρχαιολογικού μουσείου Δίου με τη χρήση σύγχρονων τεχνολογιών, Αναβάθμιση αρχαιολογικών χώρων και ιστορικών μνημείων για τον αντικατοπτρισμό της σπουδαιότητάς τους (βελτίωση κατάστασης σήμανσης υφιστάμενων πινακίδων, βελτίωση καθαριότητας του χώρου, συντήρηση μονοπατιών, διεύρυνση ωραρίου επισκεψιμότητας), Υποδομές αξιοποίησης και ανάδειξης του Κάστρου του Πλαταμώνα και εφαρμογή κατάλληλων μέτρων ασφαλείας γύρω από τα ψηλά τείχη του, Αναβάθμιση και ανάδειξη σημαντικών τοπόσημων (Όλυμπος, Κάστρο Πλαταμώνα κ.α.), αρχαιολογικών χώρων (π.χ. Αρχαίο Δίον, κ.α.) και προσκυνηματικούς χώρους (π.χ. Σπήλαιο Αγίου Διονύσου, μεταβυζαντινές εκκλησίες στον οικισμό Σκοτίνα, Ιερα Μονη Πέτρας κ.α.).
- Δράσεις ενοποίησης και διασύνδεσης των πόρων πολιτιστικού και θρησκευτικού τουρισμού, όπως: Δημιουργία ολοκληρωμένων, οργανωμένων και υψηλού επιπέδου δικτύου διαδρομών πολιτιστικού, ιστορικού και θρησκευτικού ενδιαφέροντος που θεματοποιούν και συνενώνουν την εμπειρία του ταξιδιώτη, Ενίσχυση συνδεσιμότητας μεταξύ των περιοχών πολιτιστικού ενδιαφέροντος στον προορισμό και δικτύωση μουσείων, Ενοποίηση και ανάδειξη αρχαιολογικών μνημείων και πόλων πολιτιστικού, θρησκευτικού και ιστορικού ενδιαφέροντος με την παράλληλη προώθηση του Διεθνούς Φεστιβάλ Ολύμπου (στο Αρχαίο Θέατρο Δίου και στο Κάστρο του Πλαταμώνα) και του Φολκλορικού Φεστιβάλ, Διασύνδεση των πολιτιστικών μνημείων και των αρχαιολογικών πόρων της Πιερίας και της ευρύτερης Περιφέρειας μέσω ολοκληρωμένης υψηλού επιπέδου Πολιτιστικής Διαδρομής που θα εκμεταλλεύεται το δίκτυο πεζοπορικών διαδρομών και του γαστρονομικούς και οικοτουριστικούς πόρους, Υλοποίηση της πρότασης για την Πολιτιστική Διαδρομή «Αλέξανδρος» (Διάζωμα) - Η Πολιτιστική αυτή Διαδρομή έχει στον πυρήνα της 8 αρχαιολογικούς χώρους και αρχαίες πόλεις που συνδέονται με τη ζωή του Μεγάλου Αλεξάνδρου και συγκεκριμένα: την Πέλλα, τις Αιγές - Βεργίνα, τη Μίεζα - Σχολή Αριστοτέλη, τα Στάγειρα, το Δίον, την Αμφίπολη, τη Θεσσαλονίκη, το Κιλκίς, Ενιαίος φορέας διαχείρισης, κοινή σήμανση & branding «Όλυμπος» σχετικά με την προβολή και προώθηση των συνδεδεμένων αρχαιολογικών χώρων, μουσείων και επιχειρήσεων.
- Δράσεις βελτίωσης και εκσυγχρονισμού των υποδομών του πολιτιστικού/θρησκευτικού τουρισμού, όπως: Αναβάθμιση φωτισμού, τουριστικής σήμανσης, χώρων υποδοχής και πρόσβασης των πολιτιστικών πόρων (π.χ. αρχαιολογικοί χώροι, διατηρητέα κτίρια, εκκλησίες, μουσεία), Αναβάθμιση και ανάδειξη σημαντικών τοποσημών (π.χ. Διώρυγα Ξέρξη, Αμμουλιανή, Άλσος Αριστοτέλη, Σπίτι Ζορμπά στο Παλαιοχώρι, Μουσείο Μεταλλευτικής Ιστορίας στη Βίλλα Μποδοσάκη, κ.α.), αρχαιολογικών χώρων (π.χ. Αρχαία Στάγειρα, Κάστρο Νέπωσι, Σιδηροκάυσια, Αρχαίο Ιερό Ουρανούπολης κ.α.) και προσκυνηματικών χώρων (π.χ. Μεγάλη Παναγιά), Ανάπτυξη υποδομών προσβασιμότητας και κατάλληλων βασικών υποστηρικτικών δομών (π.χ. τουαλέτες, βεστιάρια) όπου υπάρχουν ελλείψεις (με έμφαση στις υποδομές για άτομα με μειωμένη κινητικότητα), Εκσυγχρονισμός και βελτίωση εξοπλισμού μουσείων και πολιτιστικών κτιρίων.
- Δράσεις ενοποίησης και διασύνδεσης των πόρων πολιτιστικού και θρησκευτικού τουρισμού, όπως: Ενίσχυση συνδεσιμότητας μεταξύ των περιοχών πολιτιστικού ενδιαφέροντος στον προορισμό και δικτύωση μουσείων, Δημιουργία ολοκληρωμένων, οργανωμένων και υψηλού επιπέδου δικτύου διαδρομών πολιτιστικού, ιστορικού και θρησκευτικού ενδιαφέροντος που θεματοποιούν και συνενώνουν την εμπειρία του ταξιδιώτη, Ενοποίηση και ανάδειξη αρχαιολογικών μνημείων και πόλων πολιτιστικού, θρησκευτικού και ιστορικού ενδιαφέροντος, Διασύνδεση των πολιτιστικών μνημείων και των αρχαιολογικών πόρων της Χαλκιδικής και της ευρύτερης Περιφέρειας.

1) Κρίσιμες ΓΣΚ

ΓΣΚ Τίτλος

11 Βελτίωση Προσβασιμότητας και επιπέδου Φιλικότητας του προορισμού σε ευάλωτες και μη ομάδες

Δράσεις

- Βελτίωση των συνθηκών πρόσβασης αστικού περιβάλλοντος (π.χ. Νέα Μουδανιά, Πολύγυρος, Νικήτη, Κασσανδρεία, Ιερισσός) για άτομα με αναπηρία και μειωμένη κινητικότητα με ράμπες, διαδρομές με κατάλληλη πλακόστρωση για τυφλούς, συστήματα σήμανσης, πληροφόρησης και διέλευσης πεζών, απελευθέρωση πεζοδρομίων από κάθε είδους εμπόδια για ανεμπόδιστη αστική κινητικότητα κ.α.

12 Προώθηση αειφορίας, βιώσιμη ανάπτυξης και προστασίας του περιβάλλοντος στον τομέα του Τουρισμού

Δράσεις

- Προώθηση αειφορίας του αγροδιατροφικού τομέα μέσω ευθυγράμμισης με τα ευρωπαϊκά χρηματοδοτικά εργαλεία «πράσινης» οικονομίας και αξιοποίηση εργαλείων του Ταμείου Ανάκαμψης και δράσεων όπως η Στρατηγική βιώσιμης διαχείρισης του υδροφόρου ορίζοντα, της χλωρίδας και τις βιοποικιλότητας με στόχο να διατηρηθεί ο τρόπος παραγωγής υψηλής θρεπτικής και γευστικής αξίας βασισμένος σε μεθόδους φιλικές προς το περιβάλλον με σεβασμό στην πανίδα της περιοχής.
- Δράσεις περιβαλλοντικής προστασίας και αειφορίας σχετικά με την ανάπτυξη της Κρουαζιέρας, όπως: Εξέταση του θεσμικού πλαισίου και των υπαρχόντων υποδομών διαχείρισης του «Graywater» (όπως ορίζεται σε σχέση με τα σκάφη) το οποίο σχετίζεται με τον ελλιμενισμό σκαφών αναψυχής και τις αυξημένες ανάγκες διαχείρισης που θα προκύψουν από την ανάπτυξη μαρίνας ιδιωτικών σκαφών ή τουριστικού καταφυγίου στο Λιμένα Θεσσαλονίκης και την αυξανόμενη δυναμική της συγκεκριμένης αγοράς, Εξέταση των συνεπειών του χαρακτηρισμού της Μεσογείου ως ECA (Emmission Control Area – Περιοχή Ελέγχου Εκπομπών) με εκτίμηση του οφέλους για το περιβάλλον και τον τρόπο επηρεασμού της ζήτησης (καθώς ο χαρακτηρισμός επιφέρει περαιτέρω επιβαρύνσεις στην ακτοπλοΐα), Σύστημα ποιοτικής και περιβαλλοντικής παρακολούθησης των περιβαλλοντικών επιπτώσεων (ιδιαίτερα υπό συνθήκη της αύξησης των θέσεων ελλιμενισμού και της εφαρμογής του υπάρχοντος πλαισίου).
- Δράσεις προστασίας, ανάδειξης και προώθησης της φυσικής και πολιτιστικής κληρονομιάς του προορισμού, όπως: Προστασία και ανάδειξη μνημείων και κτιρίων που ενισχύουν την αντιληπτική εικόνα του επισκέπτη για τον προορισμό και αναδεικνύουν τις «στρώσεις» ιστορικότητας του τελευταίου, αυξάνοντας τις προοπτικές εμπλουτισμού του τουριστικού προϊόντος και δημιουργίας αυθεντικών εμπειριών, Αξιοποίηση του βιομηχανικού κτιριακού αποθέματος και μετατροπής του σε θύλακες πολιτισμού, στο πρότυπο μιας «πολυκεντρικής πόλης», Αποκατάσταση των φυσικών παραλίων της Θεσσαλονίκης, οι οποίες έχουν εξαλειφθεί εξαιτίας των έργων υποδομής που δημιουργήθηκαν κατά μήκος του παραλιακού μετώπου κατά τη δεκαετία του '60.
- Δράσεις βελτίωσης, ανάδειξης και προστασίας πολιτιστικών πόρων και υποδομών του προορισμού, όπως: Προστασία, συντήρηση, αποκατάσταση και ανάδειξη μνημείων και μουσειακών εκθεμάτων, Δημιουργία τακτικού προγράμματος αναστήλωσης, εξωραϊσμού και κατάλληλης συντήρησης των πολιτιστικών πόρων της Θεσσαλονίκης, Εργασίες ανάδειξης και διαμόρφωσης αρχαιολογικών χώρων και μνημείων.
- Ανάλυση απαιτήσεων και εκτίμηση μεγέθους αναγκαίων πόρων για την εξυπηρέτηση του αυξανόμενου αριθμού επισκεπτών στις παραλίες της Πιερίας, Σύστημα ποιοτικής και ποσοτικής παρακολούθησης των περιβαλλοντικών επιδόσεων των παράκτιων περιοχών και των παραλίων, Δημιουργία/ προσαρμογή τακτικού προγράμματος ελέγχου των περιβαλλοντικών επιπτώσεων από την αυξανόμενη δυναμική και επισκεψιμότητα της ΠΕ Πιερίας (αντίστοιχη της ΠΕ Χαλκιδικής ως προς την δυναμική).

1) Κρίσιμες ΓΣΚ

ΓΣΚ	Τίτλος
12	<p>Πρώθηση αειφορίας, βιώσιμη ανάπτυξης και προστασίας του περιβάλλοντος στον τομέα του Τουρισμού (συνέχεια)</p>
Δράσεις	<ul style="list-style-type: none"> - Δράσεις προστασίας του οικοτουριστικού περιβάλλοντος, όπως: Περιβαλλοντική προστασία του Δέλτα Αξιού-Λουδία-Αλιάκμονα από το μεγάλο ρυπαντικό φορτίο που δέχεται με παράλληλη ανάδειξη των περιοχών αυτών για ενίσχυση της επισκεψιμότητας τους, Μελέτη και ποιοτική και ποσοτική παρακολούθηση της τουριστικής ανάπτυξης και των επιπτώσεων στο φυσικό περιβάλλον των οικοτουριστικών προορισμών, καθώς και λειτουργία σχετικών συστημάτων και ελεγκτικών μηχανισμών, Ολοκληρωμένα προγράμματα πιστοποιήσεων για την τήρηση των περιβαλλοντικών όρων από τους φορείς που δραστηριοποιούνται, Ενίσχυση δράσεων των Φορέων διαχείρισης του Εθνικού Πάρκου Αξιού και Εθνικού Δρυμού Ολύμπου και συμμετοχή σε διεθνή προγράμματα συνεργασίας πάνω σε θέματα αντιμετώπισης ρύπανσης και περιβαλλοντικών επιβαρύνσεων. - Πρώθηση αειφορίας του αγροδιατροφικού τομέα μέσω ευθυγράμμισης με τα ευρωπαϊκά χρηματοδοτικά εργαλεία «πράσινης» οικονομίας και αξιοποίηση εργαλείων του Ταμείου Ανάκαμψης και δράσεων όπως η Στρατηγική βιώσιμης διαχείρισης του υδροφόρου ορίζοντα, της χλωρίδας και τις βιοποικιλότητας με στόχο να διατηρηθεί ο τρόπος παραγωγής υψηλής θρεπτικής και γευστικής αξίας βασισμένος σε μεθόδους φιλικές προς το περιβάλλον με σεβασμό στην πανίδα της περιοχής.
13	<p>Πρώθηση αρχών/πρακτικών βιώσιμης διαχείρισης των τουριστικών ροών, στήριξης της φέρουσας ικανότητας των προορισμών και βελτίωσης της ταξιδιωτικής εμπειρίας των επισκεπτών</p>
Δράσεις	<ul style="list-style-type: none"> - Δράσεις βελτίωσης της ταξιδιωτικής εμπειρίας των επισκεπτών, όπως: Κατασκευή ειδικών χώρων διήμερευσης (overnight parking stops / camper stops) στο οδικό δίκτυο σε διάφορες περιοχές της ΠΕ Χαλκιδικής - Περιορισμός υπέρμετρης δόμησης σε περιοχές που δεν έχουν πρόσθετη φέρουσα ικανότητα και εξυγίανση υφιστάμενων άναρχων συγκεντρώσεων παραθεριστικής κατοικίας. - Δράσεις βελτίωσης της ταξιδιωτικής εμπειρίας των επισκεπτών, όπως: Κατασκευή ειδικών χώρων διήμερευσης (camper stops) στην περιοχή ενδιαφέροντος, γεγονός που αναμένεται να συμβάλει στην αύξηση της ελκυστικότητά της στον οδικό τουρισμό και στην περαιτέρω αυξητική τάση του (η οποία αναμένεται να ενισχυθεί περαιτέρω στην περίοδο ανάκαμψης από την κρίση της πανδημίας του COVID-19) καθώς και στην σταθερή αύξηση των ταξιδιωτών που επιλέγουν εναλλακτικά μέσα μετακίνησης για μια ασφαλή μετάβαση στον προορισμό που επιθυμούν (π.χ. τροχόσπιτο), Αναβάθμιση υποδομών αναμονής και υγιεινής σε χώρους υποδοχής κοινού, Εφαρμογές διαχείρισης κοινού σε τουριστικούς χώρους, ειδοποιήσεις σε πραγματικό χρόνο και προβλέψεις, Αναπλάσεις και αναβαθμίσεις στα οικιστικά σύνολα, ιδιαίτερα στους παραδοσιακούς οικισμούς με στόχο την ανάδειξη και διατήρηση της παραδοσιακής αρχιτεκτονικής, Ανάδειξη και αξιοποίηση των αρχαιοτήτων στην περιοχή του Ολύμπου (Δίον, Πίμπλεια, Λείβηθρα κ.α.)

Κεντρική Μακεδονία | Παράρτημα Δράσεων (8)

1) Κρίσιμες ΓΣΚ

ΓΣΚ Τίτλος

17 Ενίσχυση / υποστήριξη της επιχειρηματικότητας

Δράσεις

- Αξιοποίηση της διαδικτυακής πύλης του City Break και της τουριστικής κάρτας (φυσικής και ψηφιακής) για την ενίσχυση της προβολής & προώθησης επιχειρήσεων και καταστημάτων που πληρούν συγκεκριμένα κριτήρια.
- Ανάπτυξη ξεχωριστού βραχίονα στον DMO που θα αναλάβει ως ξεχωριστό προϊόν το MICE με εκτελεστικό βραχίονα το γραφείο συνεδρίων της Θεσσαλονίκης.
- Δυνατότητα ενοικίασης εμβληματικών χώρων και αιθουσών για διοργάνωση εκδηλώσεων MICE, όπως γίνεται σε Μάλτα, Ισπανία, Ιταλία, Αίγυπτο (δυνατότητα ενοικίασης αμφιθεάτρων, παλατιών, αρχαιολογικών χώρων υπό αυστηρά πρωτόκολλα χρήσης).
- Υιοθέτηση πολιτικής κινήτρων από το Υπουργείο Τουρισμού προς τους PCOs.
- Στήριξη ανάπτυξης νεοφυών επιχειρήσεων στον τομέα του τουρισμού, ιδιαίτερα ως προς την δημιουργία καινοτόμων προϊόντων που προωθούν την διασύνδεση τουριστικών προϊόντων και τον τουρισμό εμπειρίας (π.χ. πλατφόρμες συμβούλων τουρισμού που προσφέρουν εξατομικευμένα πακέτα τουριστικών εμπειριών βάσει του προορισμού που επισκέπτονται).
- Δράσεις προώθησης κοινών κανονιστικών προτύπων, όπως: Διαμόρφωση κοινού κανονιστικού πλαισίου λειτουργίας για κάθε τύπο και κατηγορία καταλύματος, Διαμόρφωση κοινού πλαισίου υγειονομικών πρωτοκόλλων.
- Στρατηγικό σχέδιο ανάπτυξης για την προσέλκυση επενδυτών στον τομέα του Ναυτικού Τουρισμού στην Χαλκιδική.

2) ΓΣΚ Αυξημένων Επιτακτικών Αναγκών

ΓΣΚ	Τίτλος
-----	--------

18	Αξιοποίηση ψηφιακών εργαλείων και υπηρεσιών και Ανάδειξη Έξυπνων Προορισμών
----	---

Δράσεις	<ul style="list-style-type: none">- Δράσεις αξιοποίησης ψηφιακών εργαλείων για ενίσχυση του City Break, όπως: Δημιουργία σύγχρονης και εύχρηστης ολοκληρωμένης ψηφιακής πύλης και διαδραστικού χάρτη City Break σε πολλαπλές γλώσσες βελτιστοποιημένης για πολλαπλούς τύπους συσκευών -η οποία θα αποτελεί μέρος της ενιαίας διαδικτυακής τουριστικής πύλης για τον προορισμό- με σκοπό την πληροφόρηση σχετικά με επιλεγμένα τουριστικά προϊόντα, εμπειρίες, υπηρεσίες και δραστηριότητες του τουρισμού πόλης (π.χ. δρώμενα, παραστάσεις, ώρες λειτουργίας καταστημάτων και εμπορικών κέντρων, γαστρονομία και νυχτερινή ζωή, ώρες επισκεψιμότητας πολιτιστικών μνημείων και χώρων) και τη διευκόλυνση των κρατήσεων εισιτηρίων.- Δράσεις αξιοποίησης ψηφιακών εργαλείων για ενίσχυση του Αθλητικού τουρισμού, όπως: Δημιουργία σύγχρονης και εύχρηστης ολοκληρωμένης ψηφιακής πύλης Αθλητικού Τουρισμού σε πολλαπλές γλώσσες βελτιστοποιημένης για πολλαπλούς τύπους συσκευών -η οποία θα αποτελεί μέρος της ενιαίας διαδικτυακής τουριστικής πύλης για τον προορισμό- με σκοπό την πληροφόρηση σχετικά με επιλεγμένα events και δραστηριότητες του αθλητικού τουρισμού και την διευκόλυνση των κρατήσεων εισιτηρίων.- Δράσεις αξιοποίησης ψηφιακών εργαλείων για ενίσχυση του Γαστρονομικού Τουρισμού, όπως: Δημιουργία σύγχρονης και εύχρηστης ολοκληρωμένης ψηφιακής πύλης Γαστρονομικού Τουρισμού σε πολλαπλές γλώσσες βελτιστοποιημένης για πολλαπλούς τύπους συσκευών -η οποία θα αποτελεί μέρος της ενιαίας διαδικτυακής τουριστικής πύλης για τον προορισμό- με σκοπό την πληροφόρηση σχετικά με επιλεγμένα events και δραστηριότητες Γαστρονομικού Τουρισμού και την διευκόλυνση των κρατήσεων εισιτηρίων.- Δράσεις αξιοποίησης ψηφιακών εργαλείων για προώθηση Ναυτικού τουρισμού, όπως: Δημιουργία σύγχρονης και εύχρηστης ολοκληρωμένης ψηφιακής πύλης Ναυτικού Τουρισμού -αναπτυγμένη σε πολλαπλές γλώσσες και βελτιστοποιημένης για πολλαπλούς τύπους συσκευών -η οποία θα αποτελεί μέρος της ενιαίας διαδικτυακής τουριστικής πύλης για τον προορισμό- με σκοπό την πληροφόρηση σχετικά με τις υπηρεσίες που προσφέρει το λιμάνι της Θεσσαλονίκης, τα σημαντικότερα αξιοθέατα και σημεία ενδιαφέροντος στην Περιφερειακή Ενότητα Θεσσαλονίκης και την Περιφέρεια Κεντρικής Μακεδονίας (π.χ. ωράριο λειτουργίας, πρόσβαση από το λιμάνι), καθώς και πληροφόρηση σε πραγματικό χρόνο σχετικά με τις κλιματολογικές / καιρικές συνθήκες και τις αστικές συγκοινωνίες.- Δημιουργία ενιαίας διαδικτυακής τουριστικής πύλης για τον προορισμό Θεσσαλονίκη και πλήρης διασύνδεσή της με τις τουριστικές πύλες που θα δημιουργηθούν για κάθε κύριο και συμπληρωματικό προϊόν με σκοπό την γρήγορη και εύκολη ολοκληρωμένη παροχή και αναζήτηση πληροφόρησης στον επισκέπτη για όλες τις προσφερόμενες εμπειρίες, δραστηριότητες, παροχές και τις υπάρχουσες επιχειρήσεις με βάση συγκεκριμένα κριτήρια (π.χ. τύπος τουριστικού προϊόντος, εύρος τιμών κ.α.) και εμφάνιση των αποτελεσμάτων σε μορφή λίστας και διαδραστικού χάρτη.- Δράσεις ψηφιακής (και έντυπης) προώθησης και προβολής του προορισμού, όπως: Δημιουργία θεματικών περιοχών ψηφιακής προβολής που θα αφορούν την ιστορική εξέλιξη του προορισμού σε διάφορα πεδία / τουριστικά προϊόντα (πολιτιστικά / θρησκευτικά, αγροδιατροφή, λαογραφία, λαϊκή τέχνη) σε σημεία τουριστικού ενδιαφέροντος /επισκεψιμότητας, Digital info points στις πύλες εισόδου του προορισμού (αεροδρόμιο, λιμένας, σιδηρόδρομος, ΚΤΕΛ) και σε κεντρικά σημεία τουριστικού ενδιαφέροντος της πόλης με αναλυτικές πληροφορίες για το προσφερόμενο τουριστικό προϊόν, καθώς και χρήσιμες πληροφορίες για δημόσιες υπηρεσίες, εύρεσης ξενοδοχείων/καταλυμάτων, ενοικιαζόμενων οχημάτων, λοιπών τουριστικών επιχειρήσεων και ωράρια λειτουργίας καταστημάτων κ.α.,
---------	--

Κεντρική Μακεδονία | Παράρτημα Δράσεων (10)

2) ΓΣΚ Αυξημένων Επιτακτικών Αναγκών

ΓΣΚ Τίτλος

18

Αξιοποίηση ψηφιακών εργαλείων και υπηρεσιών και Ανάδειξη Έξυπνων Προορισμών (συνέχεια)

Δράσεις

- Υποστήριξη, ανάπτυξη και εφαρμογή λύσεων ITS (έξυπνων συστημάτων μεταφοράς) σε όλους τους τομείς μεταφορών όπως προδιαγράφονται και από το Εθνικό Στρατηγικό Σχέδιο Μεταφορών της Ελλάδας (Φεβρουάριος 2019): Συστήματα Πληροφόρησης τελικού χρήστη (π.χ. εκτενής πληροφόρηση και οδηγίες διαδρομών μέσω ηλεκτρονικών πινακίδων μεταβλητών μηνυμάτων (VMS), ραδιοφωνική πληροφόρηση εντός οχήματος (RDS-TMC, TPEG, IP RADIO, κ.ά.), εφαρμογές για «έξυπνα» κινητά, ψηφιακοί χάρτες οδικών δικτύων, πληροφόρηση MMM-έξυπνες στάσεις, θέσεις στάθμευσης-μετεπιβίβασης (park & ride, ασφαλείς χώροι στάθμευσης για φορτηγά, κ.ά.), πληροφόρηση για χρονοαποστάσεις και αναμενόμενες καθυστερήσεις, μετεωρολογικές πληροφορίες προσαρμοσμένες για οδικά δίκτυα, κέντρα συλλογής-επεξεργασίας- ανταλλαγής κυκλοφοριακών δεδομένων (NAP), διατροφικά κέντρα κόμβων πληροφόρησης και επικοινωνιών, εφοδιαστική αλυσίδα με κέντρα ανταλλαγής δεδομένων φορτίου, κ.α.).
- Έξυπνα Συστήματα Διαχείρισης (π.χ. αυτοματοποιημένη εφαρμογή κυκλοφοριακών σεναρίων, διαχείριση οδικών συμβάντων & έκτακτων περιστατικών, προτεινόμενες εναλλακτικές διαδρομές, διαχείριση λωρίδων κυκλοφορίας/ αλλαγής λωρίδας, διαχείριση/ παροχή προτεραιότητας σε MMM, διαχείριση θέσεων στάθμευσης, εργασιών κατασκευής/ συντήρησης οδού, εμπορευμάτων/ στόλου οχημάτων κ.α.).
- Έξυπνα Συστήματα Τεχνολογίας & Καινοτομίας (π.χ. συστήματα ηλεκτρονικών διοδίων – χρέωσης χρηστών, ηλεκτρονικό «έξυπνο» εισιτήριο, υπηρεσίες κράτησης θέσης στάθμευσης, ηλεκτρονικά συστήματα καταγραφής παραβάσεων ΚΟΚ (ορίου ταχύτητας κόκκινου σηματοδότη, κ.ά.), συνεργατικά συστήματα (C-ITS) (V2V, V2I, I2I που επιτρέπουν τη λειτουργία συνδεδεμένων και αυτόνομων οχημάτων), πρότυπα μετάδοσης πληροφοριών (DATEX I, II, RDSTMC, TPEG), πρότυπα ανταλλαγής πληροφοριών οδικών και διατροφικών μεταφορών, κ.α.)».
- Άλλες εφαρμογές καινοτόμων τεχνολογικών λύσεων: Βελτίωση των υποδομών του οδικού δικτύου (π.χ. νέοι φωτεινοί σηματοδότες χαμηλής τάσης LED, σύγχρονο ηλεκτροφωτισμό με «έξυπνα» φωτιστικά σώματα LED, νέες πινακίδες πληροφόρησης των οδηγών τεχνολογίας Full Matrix, ευδιάκριτες διαγραμμίσεις, καλύτερη ποιότητα ασφαλοτάπητα, έξυπνα φανάρια, έξυπνες διαβάσεις, καταγραφή παραβάσεων του Κ.Ο.Κ με τεχνικά μέσα και άλλες σημαντικές παρεμβάσεις που είναι απαραίτητες για να μπορέσει να αποδώσει η ηλεκτροκίνηση) καθώς και άλλων βασικών υποδομών πόρων (ύδρευσης), περιβάλλοντος (στερεά και υγρά λύματα), ενέργειας και επιδράσεων κλιματικής αλλαγής μέσω έξυπνων εφαρμογών
- Προώθηση ευρυζωνικότητας 5G και παροχή δωρεάν Wi-Fi σε όλο το κέντρο της Θεσσαλονίκης με στόχο την βελτίωση της τουριστικής εμπειρίας (ιδιαίτερα σε πολιτιστικούς χώρους).
- Πρόγραμμα πιστοποίησης «έξυπνων προορισμών» (Smart Tourism Destination) υπό την αιγίδα του Υπουργείου Τουρισμού.
- Application για κινητά και tablets, που θα λειτουργεί ως Guide Map, με όλες τις απαραίτητες πληροφορίες για τον επισκέπτη της Θεσσαλονίκης.
- Δράσεις αξιοποίησης ψηφιακών εργαλείων για ενίσχυση του Πολιτιστικού Τουρισμού, όπως: Δημιουργία σύγχρονης και εύχρηστης ολοκληρωμένης ψηφιακής πύλης Πολιτιστικού & Θρησκευτικού Τουρισμού σε πολλαπλές γλώσσες βελτιστοποιημένης για πολλαπλούς τύπους συσκευών- η οποία θα αποτελεί μέρος της ενιαίας διαδικτυακής τουριστικής πύλης για τον προορισμό- με σκοπό την πληροφόρηση σχετικά με πολιτιστικά μνημεία και εμπειρίες (π.χ. περιγραφή, πρόγραμμα λειτουργίας, προσβασιμότητα, Πολιτιστική Διαδρομή) και τη διευκόλυνση των κρατήσεων εισιτηρίων, Χρήση τεχνολογιών ψηφιακής αφήγησης και περιήγησης, εικονικής πραγματικότητας και επαυξημένης πραγματικότητας και σύμμιξη φυσικού και ψηφιακού περιεχομένου για την ενίσχυση της εμπειρίας και των δραστηριοτήτων των επισκεπτών, Επέκταση ψηφιακού πολιτιστικού περιεχομένου και διάδρασης σε μουσεία και πολιτιστικούς χώρους.

Κεντρική Μακεδονία | Παράρτημα Δράσεων (11)

2) ΓΣΚ Αυξημένων Επιτακτικών Αναγκών

ΓΣΚ Τίτλος

18

Αξιοποίηση ψηφιακών εργαλείων και υπηρεσιών και Ανάδειξη Έξυπνων Προορισμών (συνέχεια)

Δράσεις

- Δράσεις αξιοποίησης ψηφιακών εργαλείων για ενίσχυση του Sun & Beach, όπως: Δημιουργία σύγχρονης και εύχρηστης ολοκληρωμένης ψηφιακής πύλης δραστηριοτήτων Sun & Beach -ανεπτυγμένη σε πολλαπλές γλώσσες και βελτιστοποιημένη για πολλαπλούς τύπους συσκευών -η οποία θα αποτελεί μέρος της ενιαίας διαδικτυακής τουριστικής πύλης για τον προορισμό- με σκοπό την πληροφόρηση σχετικά με τις διαθέσιμες παραλίες, παρεχόμενες δραστηριότητες (π.χ. χάρτες, πρόσβαση, περιγραφή/χαρακτηριστικά, αξιολόγηση, παρεχόμενες υπηρεσίες, κατηγοριοποίηση ανά ομάδα στόχο π.χ. φιλική για οικογένειες, δραστηριότητες, φαγητό, κοντινά σημεία ενδιαφέροντος, διαθέσιμες διαδρομές προσβασιμότητας, ύπαρξη πρόσβασης σε ΑΜΕΑ/συστήματα seatrac) - στην πλατφόρμα θα περιλαμβάνεται η δυνατότητα κρατήσεων σε εστιατόρια πλησίον της παραλίας.
- Δράσεις αξιοποίησης ψηφιακών εργαλείων για ενίσχυση του Οικοτουρισμού, όπως: Δημιουργία σύγχρονης και εύχρηστης ολοκληρωμένης ψηφιακής πύλης Οικοτουρισμού σε πολλαπλές γλώσσες βελτιστοποιημένης για πολλαπλούς τύπους συσκευών -η οποία θα αποτελεί μέρος της ενιαίας διαδικτυακής τουριστικής πύλης για τον προορισμό- με σκοπό την πληροφόρηση για σχετικούς προορισμούς και δραστηριότητες, την κράτηση θέσεων κ.α.
- Δράσεις αξιοποίησης ψηφιακών εργαλείων, όπως: Δημιουργία ενιαίας διαδικτυακής τουριστικής πύλης για τον προορισμό «Όλυμπος & ακτές Πιερίας» και πλήρης διασύνδεσή της με τις τουριστικές πύλες που θα δημιουργηθούν για κάθε κύριο και συμπληρωματικό προϊόν με σκοπό την γρήγορη και εύκολη ολοκληρωμένη παροχή και αναζήτηση πληροφόρησης στον επισκέπτη για όλες τις προσφερόμενες εμπειρίες, δραστηριότητες, παροχές και τις υπάρχουσες επιχειρήσεις με βάση συγκεκριμένα κριτήρια (π.χ. τύπος τουριστικού προϊόντος, εύρος τιμών κ.α.) και εμφάνιση των αποτελεσμάτων σε μορφή λίστας και διαδραστικού χάρτη.
- Δράσεις επέκτασης ψηφιακών εφαρμογών στον Πολιτιστικό και Θρησκευτικό τουρισμό, όπως: Χρήση τεχνολογιών ψηφιακής αφήγησης και περιήγησης, εικονικής πραγματικότητας και επαυξημένης πραγματικότητας και σύμμιξη φυσικού και ψηφιακού περιεχομένου για την ενίσχυση της εμπειρίας και των δραστηριοτήτων των επισκεπτών (π.χ. εικονικά εκθέματα, διαδραστικές ψηφιακές οθόνες, ενσωμάτωση βίντεο και ήχου, τρισδιάστατες απεικονίσεις, απεικονίσεις εικονική πραγματικότητας και επαυξημένης πραγματικότητας) με σκοπό την παροχή διαδραστικών και υψηλού επιπέδου εμπειριών που επιτρέπουν την βαθύτερη κατανόηση και την ερμηνευτική / βιωματική προσέγγιση του πολιτισμού.
- Δράσεις ψηφιακού εκσυγχρονισμού και προβολής του πολιτιστικού και θρησκευτικού αποθέματος του προορισμού, όπως: Χρήση τεχνολογιών ψηφιακής αφήγησης και περιήγησης, εικονικής πραγματικότητας και επαυξημένης πραγματικότητας και σύμμιξη φυσικού και ψηφιακού περιεχομένου για την ενίσχυση της εμπειρίας και των δραστηριοτήτων των επισκεπτών (π.χ. εικονικά εκθέματα, διαδραστικές ψηφιακές οθόνες, ενσωμάτωση βίντεο και ήχου, τρισδιάστατες απεικονίσεις, απεικονίσεις εικονική πραγματικότητας και επαυξημένης πραγματικότητας) με σκοπό την παροχή διαδραστικών και υψηλού επιπέδου εμπειριών που επιτρέπουν την βαθύτερη κατανόηση και την ερμηνευτική / βιωματική προσέγγιση του πολιτισμού.

3) ΓΣΚ Τοπικής Διάστασης

ΓΣΚ	Τίτλος
5	Βελτίωση / ανάπτυξη σιδηροδρομικών υποδομών και συνδεσιμότητας / προσβασιμότητας του προορισμού
Δράσεις	<ul style="list-style-type: none"> - Δράσεις βελτίωσης σιδηροδρομικής συνδεσιμότητας του προορισμού, όπως: Σημειακή ανάταξη κατά μήκος της σιδηροδρομικής γραμμής Αθήνας-Θεσσαλονίκης προκειμένου να αξιοποιούνται πλήρως οι δυνατότητες του εξηλεκτρισμού της και των νέων ταχύτερων αμαξοστοιχιών («Βέλος») καθώς και ενίσχυση του δικτύου κινητής τηλεφωνίας καθ' όλο το μήκος της, ώστε οι επιβάτες να έχουν τη δυνατότητα χρήσης τηλεφωνίας και διαδικτύου χωρίς «τυφλά» σημεία, Εκσυγχρονισμός σιδηροδρομικού άξονα που συνδέει τη Θεσσαλονίκη με τη Βόρεια Μακεδονία και τη Βουλγαρία (ολοκλήρωση έργων ηλεκτροκίνησης στο τμήμα Πολύκαστρο-Ειδομένη, αναβάθμιση σιδηροδρομικού δικτύου της γραμμής Θεσσαλονίκη-Έδεσσα-Φλώρινα-Βόρεια Μακεδονία, αναβάθμιση / ηλεκτροκίνηση σιδηροδρομικής γραμμής Θεσσαλονίκη-Προμαχνας), Προώθηση της δημιουργίας της Σιδηροδρομικής Εγνατίας (Ανατολικό και Δυτικό κλάδο) με επίκεντρο την Θεσσαλονίκη, συνδέοντας σιδηροδρομικά τον γεωγραφικό χώρο από την Ηγουμενίτσα μέχρι το Ορμένιο και τη Βουλγαρία. - Δράσεις βελτίωσης σιδηροδρομικής διασύνδεσης του προορισμού, όπως: Κατασκευή σιδηροδρομικής στάσης στην παραλία Νέου Παντελεήμονα Πιερίας (απόκτηση πρόσβασης στο προαστιακό δρομολόγιο Θεσσαλονίκης – Λάρισας, βελτίωση διασυνδεσιμότητας με Θεσσαλονίκη).
7	Προώθηση Αστικών Αναπλάσεων και Δημιουργία ενός ελκυστικού, βιώσιμου και αειφορικού αστικού περιβάλλοντος
Δράσεις	<ul style="list-style-type: none"> - Ολοκλήρωση σημαντικών έργων που βρίσκονται στη φάση της κατασκευής ή του σχεδιασμού στην πόλη της Θεσσαλονίκης που αναμένεται να βελτιώσουν την ανταγωνιστικότητά της ως προορισμού City Break. Ενδεικτικά αναφέρονται: ανάπλαση του χώρου της ΔΕΘ, Μουσείο Ολοκαυτώματος, ανάπλαση πλατείας Αριστοτέλους, ανάπλαση Λεωφόρου Νίκης, ανάπλαση Πλατείας Διοικητηρίου, ενοποίηση και αξιοποίηση του παραθαλάσσιου αστικού μετώπου της πόλης (από το λιμάνι έως το αεροδρόμιο βελτιώνοντας ένα σημαντικό κομμάτι που παραμένει αναξιοποίητο και αφορά το καραμπουρνάκι, την Αρετσού, τη Νέα Κρήνη, την Πυλαία και τη Μίκρα), Κέντρα καινοτομίας. - Δράσεις αστικής αναβάθμισης, όπως: Αναβάθμιση του αστικού περιβάλλοντος μέσω της αξιοποίησης και ανάδειξης των κοιτίδων περιβαλλοντικών πόρων που βρίσκονται μέσα σε αυτό (π.χ. ρέματα, περιφερειακή Τάφρος Θεσσαλονίκης, ζώνες πρασίνου) ως διαδρομών περιβάλλοντος, ζωής και αναψυχής, Ανάπλαση της περιοχής ανατολικά της οδού Βουλγαρη και του πάρκου της Νέας Ελβετίας, αναδεικνύοντας μία έκταση τριών στρεμμάτων σε πνεύμονα πρασίνου με κυρίαρχα στοιχεία το πράσινο, ένα υδάτινο κανάλι αλλά κι έναν υπαίθριο χώρο άθλησης, Έργα αναβάθμισης και δημιουργίας αξόνων πρασίνου στον αστικό ιστό και συνύπαρξης της σύγχρονης πόλης με τους ιστορικούς χώρους. - Αναπλάσεις δημόσιου χώρου και αναβάθμιση του κέντρου μέσω αστικών αναπλάσεων (π.χ. ανάπλαση ΔΕΘ, ανάπλαση άξονα Αριστοτέλους, αναπλάσεις βασικών πλατειών, επέκταση παλιάς παραλίας με deck, νέοι «Στάβλοι Παπάφη», νέο γήπεδο Τούμπας με ανάπλαση περιβάλλοντος αστικού χώρου κ.α.) και ανακαίνισης εγκαταλειμμένων ιστορικών κτιρίων και προσόψεων κτιρίων, μετατροπής υποβαθμισμένων περιοχών μεταβιομηχανικού χαρακτήρα σε ζώνες αναψυχής, αθλητισμού και πολιτισμού, ενίσχυσης της δημόσιας ασφάλειας και βελτίωσης της καθαριότητας δρόμων και πεζοδρομίων, ενίσχυσης / αποκατάστασης του αστικού φωτισμού σε περιοχές του κέντρου με έλλειψη φωτισμού και ανάπτυξης δικτύου έξυπνου αστικού φωτισμού, προσαρμοσμένου στη φυσιογνωμία και τα χαρακτηριστικά της πόλης.

3) ΓΣΚ Τοπικής Διάστασης

ΓΣΚ Τίτλος

7

Πρώθηση Αστικών Αναπλάσεων και Δημιουργία ενός ελκυστικού, βιώσιμου και αειφορικού αστικού περιβάλλοντος

Δράσεις

- Ενίσχυσης της οδικής ασφάλειας, της ασφάλειας των πεζών και των ευάλωτων χρηστών με παρεμβάσεις στο οδόστρωμα και τις διαβάσεις και βελτίωση των συνθηκών πρόσβασης του αστικού περιβάλλοντος για άτομα με αναπηρία και μειωμένη κινητικότητα με ράμπες, διαδρομές με κατάλληλη πλακόστρωση για τυφλούς, συστήματα σήμανσης, πληροφόρησης και διέλευσης πεζών, απελευθέρωση πεζοδρομίων από κάθε είδους εμπόδια για ανεμπόδιστη αστική κινητικότητα, κ.α.
- Δράσεις ενίσχυσης βασικών δικτύων και υποδομών του προορισμού, όπως: Αναβάθμιση των δικτύων ύδρευσης και αποχέτευσης μέσω χρήσης έξυπνων εφαρμογών (έξυπνοι μετρητές) που συμβάλλουν στη βελτιστοποίηση διαδικασιών και στην εξοικονόμηση πόρων.
- Δράσεις αισθητικής και ενεργειακής αναβάθμισης του προορισμού, όπως: Καθαρισμός, συντήρηση και επέκταση του αστικού πρασίνου, των πεζοδρομήσεων και των ζωνών άθλησης και ψυχαγωγίας στο κέντρο της πόλης, Αναβάθμιση των πράσινων χώρων της πόλης & κατασκευή πράσινων υποδομών, Υπογειοποίηση των καλωδίων ηλεκτρισμού (ΔΕΗ) και τηλεπικοινωνιών (ΟΤΕ) και επέκταση επενδύσεων σε οπτικές ίνες, Πρώθηση ενεργειακής και αισθητικής αναβάθμισης δημόσιων κτιρίων και κατοικιών.
- Δράσεις βελτίωσης διαχείρισης στερεών αποβλήτων, όπως: Βελτίωση στη συλλογή, διαλογή και διαχείριση απορριμμάτων με παράλληλη επέκταση των Πράσινων Σημείων, αναδιοργάνωση δικτύου κάδων απορριμμάτων ή και υπογειοποίησης τους, με στόχο την καταπολέμηση της αισθητικής όχλησης και της προστασίας της δημόσιας υγείας, προώθηση της ανακύκλωσης και εφαρμογή των αρχών της κυκλικής οικονομίας σε αστικά απορρίμματα, Προώθησης υλοποίησης Μονάδων Επεξεργασίας Απορριμμάτων στο Δυτικό και Ανατολικό τομέα της Θεσσαλονίκης.
- Δράσεις αισθητικής και ενεργειακής αναβάθμισης του προορισμού, όπως: Προώθηση έργων αστικής ανάπλασης, αισθητικής, λειτουργικής και περιβαλλοντικής αναβάθμισης των οικισμών της Ολυμπιακής Ριβιέρα, καθώς και ανάπτυξης πεζοδρόμων / ποδηλατοδρόμων και εφαρμογής έξυπνων συστημάτων για την προώθηση της βιώσιμης αστικής κινητικότητας, Υπογειοποίηση των καλωδίων ηλεκτρισμού (ΔΕΗ) και τηλεπικοινωνιών (ΟΤΕ) και επένδυση σε οπτικές ίνες, ιδίως στους τουριστικούς πόλους του προορισμού, Προώθηση ενεργειακής και αισθητικής αναβάθμισης δημόσιων κτιρίων και κατοικιών.
- Κατασκευή των απαιτούμενων αντιπλημμυρικών έργων για την θωράκιση της ΠΕ Πιερίας και αντικατάσταση των προβληματικών αποχετευτικών δικτύων για την αντιμετώπιση των συνεπειών φαινομένων κακοκαιρίας.
- Εξέταση μετεγκατάστασης του πεδίου βολής Λιτοχώρου, όπου οι δραστηριότητες εγκυμονούν σοβαρούς κινδύνους έκρηξης πυρκαγιών.
- Δράσεις βελτίωσης βασικών δικτύων και υποδομών του προορισμού, όπως: Αναβάθμιση των δικτύων ύδρευσης και αποχέτευσης, ιδιαίτερα μέσω της χρήσης έξυπνων εφαρμογών που συμβάλλουν στη βελτιστοποίηση διαδικασιών και στην εξοικονόμηση πόρων, Εκκίνηση και υλοποίηση του έργου για την κατασκευή του Φράγματος Χαβρία με σκοπό την επίλυση των προβλημάτων υδροδότησης εντός της Π.Ε.
- Δράσεις αισθητικής και ενεργειακής αναβάθμισης του προορισμού, όπως: Υπογειοποίηση των καλωδίων ηλεκτρισμού (ΔΕΗ) και τηλεπικοινωνιών (ΟΤΕ) και επένδυση σε οπτικές ίνες, ιδίως στους τουριστικούς πόλους του προορισμού (π.χ. Νικήτη, Καλλιθέα), Προώθηση ενεργειακής και αισθητικής αναβάθμισης δημόσιων κτιρίων και κατοικιών.

3) ΓΣΚ Τοπικής Διάστασης

ΓΣΚ Τίτλος

9 Αναβάθμιση και εμπλουτισμός τουριστικών προϊόντων και υπηρεσιών και ενίσχυση προώθησης και προβολής τους

Δράσεις	<ul style="list-style-type: none">- Ανάπτυξη και προώθηση ενός ετήσιου περιεκτικού χρονολογίου των εκδηλώσεων που πραγματοποιούνται στην πόλη.- Συγκρότηση μόνιμης και διαρκούς επιτροπής διεκδίκησης και διοργάνωσης αγώνων.- Δράσεις προώθησης, προβολής και ενίσχυσης της εξωστρέφειας του προορισμού, όπως: Εκπόνηση ενός ολοκληρωμένου σχεδίου τοπικής τουριστικής προβολής του προορισμού «Θεσσαλονίκη» προωθώντας την ανάπτυξη μίας ενιαίας τουριστικής ταυτότητας του brand «Θεσσαλονίκη», τη δικτύωση με τους κοντινούς της προορισμούς και την προβολή της ποικιλομορφίας και του πλήθους επιλογών που προσφέρει και Εφαρμογή ολοκληρωμένης και δυναμικής στρατηγικής επικοινωνίας, προβολής και προώθησης εστιασμένη στον διακριτό προορισμό «Θεσσαλονίκη» στο πλαίσιο ανάπτυξης Περιφερειακού Οργανισμού Διαχείρισης Προορισμού (DMO), στα προϊόντα προς ανάπτυξη και στις βασικές αγορές στόχους του προορισμού ανά προϊόν, με τη χρήση κατάλληλου συνδυασμού καναλιών προβολής & προώθησης και προωθητικού υλικού / μέσων (π.χ. ταξιδιωτικές εκδόσεις / οδηγοί, καμπάνιες στα μέσα κοινωνικής δικτύωσης) και χρήση σύγχρονων ψηφιακών εργαλείων για την αναγνώριση και προσέγγιση στοχευμένων τμημάτων πελατείας), Συντονισμένες ενέργειες στο εξωτερικό & δημιουργία τουριστικών συμμαχιών αξιοποιώντας το δίκτυο των αδελφοποιημένων πόλεων, Αξιοποίηση ταξιδιών εξοικείωσης ξένων εκπροσώπων του ταξιδιωτικού κλάδου προβάλλοντας αναξιοποίητα τουριστικά προϊόντα του προορισμού, Δυναμική αξιοποίηση του Film Office της Περιφέρειας Κεντρικής Μακεδονίας για την προώθηση του προορισμού «Θεσσαλονίκη» ως κινηματογραφικού προορισμού και την ανάπτυξη συνεργειών με σχετικούς φορείς.- Δράσεις ενίσχυσης εξωστρέφειας μουσείων και συναφών πολιτιστικών οργανισμών όπως: Ενθάρρυνση συμμετοχής σε διεθνείς ενώσεις και δίκτυα μουσείων, ενίσχυση της διεθνούς παρουσίας και προβολής. Ενίσχυση των συνεργασιών με διεθνή μουσεία σχετικά με τον δανεισμό εκθέματων και τη συνδιοργάνωση εκθέσεων και πολιτιστικών εκδηλώσεων και προβολή και προώθηση περιοδικών θεματικών εκθέσεων, Προώθηση της Θεσσαλονίκης ως κινηματογραφικού προορισμού και ανάπτυξη συνεργειών με σχετικούς φορείς (π.χ. Ελληνικό Κέντρο Κινηματογράφου, Εθνικό Κέντρο Οπτικοακουστικών Μέσων και Επικοινωνίας), τοπικές αρχές και φορείς Κεντρικής Κυβέρνησης για προσέλκυση ξένων παραγωγών.- Δράσεις προώθησης και προστασίας πόρων τουρισμού περιπέτειας, όπως: Προώθηση των τμημάτων του Ευρωπαϊκού μονοπατιού E4 (το οποίο περνάει μέσα από το φαράγγι του Ενιπέα και προσφέρεται για αρχάριους την περίοδο Ιούνιο έως Σεπτέμβριο) και του Εθνικού μονοπατιού O2 (σύνδεση Ολύμπου με Πήλιο) που διασχίζουν τα τοπία φυσικής ομορφιάς της ΠΕ, Προστασία των οικοσυστημάτων στον Εθνικό Δρυμό του Ολύμπου και τα Πιέρια Όρη.- Ενίσχυση προβολής και προώθησης των παραλίων της ακτογραμμής της Πιερίας με έμφαση στο πλήθος των προσφερόμενων δραστηριοτήτων λόγω του συνδυασμού «βουνό και θάλασσα», στην αναγνωρισιμότητα του Ολύμπου ως brand name, στις γαστρονομικές επιλογές, στις θαλάσσιες (καταδύσεις, ιστιοσανίδα κ.α.) και λοιπές (ποδήλατο, περιπατητικές διαδρομές) δραστηριότητες, καθώς και στο πολιτιστικό απόθεμα μέσω του DMO της ΠΕ και της σχετικής διαδικτυακής πύλης που θα αφορά το προϊόν Sun and Beach αυξάνοντας το visibility των επιλογών που έχει ο ξένος επισκέπτης όταν επισκέπτεται την Πιερία.- Πιστοποίηση μονοπατιών με βάση τα ευρωπαϊκά πρότυπα για την διενέργεια περιπατητικών διαδρομών και την άσκηση αναψυχικής δραστηριότητας, ώστε τα μονοπάτια να είναι επισκέψιμα συνδυαστικά με το προϊόν Sun and Beach.
---------	---

2) ΓΣΚ Τοπικής Διάστασης

ΓΣΚ Τίτλος

9 Αναβάθμιση και εμπλουτισμός τουριστικών προϊόντων και υπηρεσιών και ενίσχυση προώθησης και προβολής τους (συνέχεια)

Δράσεις	<ul style="list-style-type: none">- Δράσεις προώθησης, προβολής και ενίσχυσης της εξωστρέφειας του προορισμού, όπως: Εφαρμογή ολοκληρωμένης και δυναμικής στρατηγικής επικοινωνίας, προβολής και προώθησης εστιασμένη στον διακριτό προορισμό «Όλυμπος & Ακτές Πιερίας» στο πλαίσιο ανάπτυξης Περιφερειακού Οργανισμού Διαχείρισης Προορισμού (DMO), στα προϊόντα προς ανάπτυξη και στις βασικές αγορές στόχους του προορισμού ανά προϊόν, με τη χρήση κατάλληλου συνδυασμού καναλιών προβολής & προώθησης και προωθητικού υλικού / μέσων (π.χ. ταξιδιωτικές εκδόσεις / οδηγοί, καμπάνιες στα μέσα κοινωνικής δικτύωσης) και χρήση σύγχρονων ψηφιακών εργαλείων για την αναγνώριση και προσέγγιση στοχευμένων τμημάτων πελατείας, Καμπάνιες και δικτυώσεις σε αγορές-στόχους του εξωτερικού (wine clubs, περιπατητικές δομές, μουσειακά δίκτυα, Αθλητικός Τουρισμός κ.α.), Προβολή του παγκοσμίως αναγνωρίσιμου brand "Όλυμπος" σε ειδικά κοινά ενδιαφέροντος (Ναυτικός Τουρισμός, Αθλητικός Τουρισμός κ.α.) με ενιαίο branding για την προβολή του συνδυασμού θαλάσσιου και ορεινού τουρισμού, Αξιοποίηση ταξιδιών εξοικείωσης ξένων εκπροσώπων του ταξιδιωτικού κλάδου προβάλλοντας αναξιποίητα τουριστικά προϊόντα του προορισμού.- Ανάπτυξη / βελτίωση των εγκαταστάσεων στο χιονοδρομικό κέντρο Ελατοχωρίου, βελτίωση του οδικού δικτύου της περιοχής και δημιουργία επιπλέον υποδομών για προσέλκυση τουριστών κατά την χειμερινή περίοδο και την μείωση της τουριστικής εποχικότητας.- Ενίσχυση προβολής και προώθησης του μεγάλου πλήθους προορισμών της Χαλκιδικής με έμφαση στο πλήθος προσφερόμενων και συνδυαζόμενων δραστηριοτήτων όπως υψηλή γαστρονομία, θαλάσσιες δραστηριότητες (καταδύσεις, ιστιοσανίδα κ.α.), ποδήλατο, περιπατητικές διαδρομές και πολιτιστικό απόθεμα μέσω του DMO της Περιφέρειας και της σχετικής διαδικτυακής πύλης που θα αφορά το προϊόν Sun & Beach αυξάνοντας το visibility των επιλογών που έχει ο ξένος επισκέπτης.
---------	---

Κεντρική Μακεδονία | Παράρτημα Δράσεων (16)

2) ΓΣΚ Τοπικής Διάστασης

ΓΣΚ	Τίτλος
15	Αναβάθμιση συστήματος εκπαίδευσης στον Τομέα του Τουρισμού
Δράσεις	- Εκσυγχρονισμός και αναβάθμιση των τουριστικών σπουδών και των προγραμμάτων τουριστικής εκπαίδευσης στην Ελλάδα σύμφωνα με τις νέες τάσεις στον τουρισμό και τις ανάγκες της αγοράς.
16	Ενίσχυση και αναβάθμιση επαγγελματικής κατάρτισης στον τομέα του Τουρισμού
Δράσεις	Σύνδεση προγραμμάτων σπουδών εκπαίδευσης και κατάρτισης με τις ανάγκες της αγοράς.

Κρήτη | Παράρτημα Δράσεων (1)

1) Κρίσιμες ΓΣΚ

ΓΣΚ	Τίτλος
3	Βελτίωση / Αναβάθμιση / Ανάπτυξη οδικών υποδομών, του οδικού δικτύου, της οδικής ασφάλειας και της οδικής συνδεσιμότητας / προσβασιμότητας του προορισμού
Δράσεις	<ul style="list-style-type: none"> - Δράσεις βελτίωσης του οδικού δικτύου, όπως: ολοκλήρωση των μελετών και της φάσης ωρίμανσης αναβάθμισης του ΒΟΑΚ σε κλειστό αυτοκινητόδρομο με ανισόπεδους κόμβους σε όλο το μήκος του, έργο που θα αναμορφώσει τις προοπτικές με στόχο την σύντομη έναρξη υλοποίησης του έργου, Αναβάθμιση του ΝΟΑΚ περιλαμβάνοντας τα τμήματα Ρέθυμνο-Αρμένιοι-Αγία Γαλήνη, Τυμπάκι-Ιεράπετρα και των Κάθετων Αξόνων Ηράκλειο – Άγιοι Δέκα και Παχιά Άμμος – Ιεράπετρα. Εξέταση των προοπτικών ενσωμάτωσης στον ΝΟΑΚ του τμήματος από τα Σφακία και το Φραγκοκάστελλο μέχρι το Τυμπάκι, συνδεδεμένο με τον οδικό άξονα που συνδέει το Ρέθυμνο με το Τυμπάκι, και ενεργοποίηση της Π.Ε. Ρεθύμνου και των Δήμων Σφακίων, Φαιστού και Γόρτυνας, Βελτίωση οδικής ασφάλειας, σήμανσης, ηλεκτροφωτισμού και καταγραφή επικίνδυνων σημείων του υπάρχοντος πρωτεύοντος οδικού δικτύου, Βελτίωση και αναβάθμιση των κάθετων οδικών αξόνων που συνδέουν τον ΒΟΑΚ με την ενδοχώρα και τη Νότια Κρήτη, του δευτερεύοντος οδικού δικτύου καθώς και του ορεινού οδικού δικτύου του νησιού, βελτιώνοντας την περιφερειακή και χωρική προσβασιμότητα και συνδεσιμότητα, Σύνδεση κύριων αεροδρομίων και λιμένων της Κρήτης (Ηράκλειο, Χανιά) με τον ΒΟΑΚ και βελτίωση οδικής πρόσβασης με τα αστικά κέντρα που εξυπηρετούν.
6	Ενίσχυση θαλάσσιας συνδεσιμότητας / προσβασιμότητας των προορισμών: αναβάθμιση/επέκταση λιμενικών υποδομών, βελτίωση ακτοπλοϊκής προσβασιμότητας & συνδεσιμότητας
Δράσεις	<ul style="list-style-type: none"> - Δράσεις βελτίωσης των λιμένων κρουαζιέρας, όπως: Ολοκλήρωση διαδικασιών για την δημιουργία του νέου σταθμού επιβατών στο λιμάνι της Σούδας (Χανιά) και επέκταση στην προβλήτα «Αδριάς» για την αναβάθμιση του σε Λιμένα Αφετηρίας (Home Port) Κρουαζιέρας. - Συντήρηση, αναβάθμιση και βέλτιστη διαχείριση των υπαρχουσών θέσεων ελλιμενισμού και υποδομών κρουαζιέρας στον προορισμό. - Προώθηση διαγωνιστικής διαδικασίας για την ιδιωτικοποίηση του λιμένα Ηρακλείου με σκοπό την επιπλέον λειτουργία και ανάπτυξη ώστε να αποτελέσει σημαντικό κόμβο μεταφορών και logistics. - Προώθηση μελέτης και συγκροτημένου Master plan σε σχέση με τους λιμένες της Κρήτης ανά Π.Ε., περιλαμβάνοντας θέματα χωροθετήσεων όπως η γενική διάταξη των λιμενικών έργων, η δυναμικότητα και η κατανομή των θέσεων ελλιμενισμού σκαφών, τα όρια και το μέγεθος των θαλάσσιων και των χερσαίων ζωνών, οι προτεινόμενες νέες οριογραμμές αιγιαλού και παραλίας, η διαμόρφωση των χερσαίων ζωνών με τις προβλεπόμενες κτιριακές εγκαταστάσεις, τα δίκτυα και τις λοιπές υποδομές. - Δράσεις λιμενικών έργων, όπως: Επέκταση & βελτίωση του λιμανιού στο Κολυμπάρι του Δήμου Πλατανιά, με συνολική δαπάνη €5,7 εκατ.. Το έργο περιλαμβάνει επέκταση κατά 100 μέτρα του προσήνεμου μόλου, την πόντιση τριών νέων κρηπιδωμάτων για την ασφάλεια της λιμενικής υποδομής και αρχιτεκτονική διαμόρφωση των χερσαίων λιμενικών εγκαταστάσεων, Προώθηση και υλοποίηση μελετών και έργων βελτίωσης σε άλλους λιμένες του προορισμού όπως Γαύδου, Σφακίων, Παλαιόχωρας, Αγίου Νικολάου, Ρεθύμνου, Ιεράπετρας, Αγίας Γαλήνης, Σητείας, Εφαρμογή λύσεων ITS (έξυπνων συστημάτων μεταφοράς) σε λιμένες (τεχνολογίες «ευφυών» λιμένων) για διαχείριση της ζήτησης, βελτιστοποίηση λειτουργιών και διαδικασιών, αυτοματοποίηση και ψηφιοποίηση λιμενικών λειτουργιών).

Κρήτη | Παράρτημα Δράσεων (2)

1) Κρίσιμες ΓΣΚ

ΓΣΚ	Τίτλος
6	Ενίσχυση θαλάσσιας συνδεσιμότητας / προσβασιμότητας των προορισμών: αναβάθμιση/επέκταση λιμενικών υποδομών, βελτίωση ακτοπλοϊκής προσβασιμότητας & συνδεσιμότητας(συνέχεια)
Δράσεις	<ul style="list-style-type: none"> - Προώθηση υλοποίησης νέου σύγχρονου επιβατικού σταθμού στο λιμένα Σούδας συνολικής έκτασης 6.000 τ.μ., ο οποίος θα εξυπηρετεί τους επιβάτες της ακτοπλοΐας και της κρουαζιέρας, ενώ θα στεγάζει και υπηρεσίες (Λιμενική Αστυνομία, τα γραφεία του Λιμενικού Ταμείου). - Δράσεις βελτίωσης μαρίνων, όπως: Επικαιροποίηση, προσαρμογή μελετών και ολοκλήρωση κατασκευής Μαρίνας Μαλίων, Αναβάθμιση Μαρίνας Αγίου Νικολάου με βελτίωση λιμενικών υποδομών, υπηρεσιών και περιβάλλοντος χώρου, Οργάνωση και βελτίωση στο τομέα διαχείρισης.
7	Προώθηση Αστικών Αναπλάσεων και Δημιουργία ενός ελκυστικού, βιώσιμου και αειφορικού αστικού περιβάλλοντος
Δράσεις	<ul style="list-style-type: none"> - Δράσεις αστικών αναπλάσεων στα σημαντικά αστικά κέντρα της Βόρειας Κρήτης, όπως: Ενίσχυση των ενεργειών για την ανάπλαση του ιστορικού κέντρου του Ηρακλείου (έργα προσβασιμότητας, διαπλάτυνση πεζοδρομίων, διαμόρφωση και επέκταση χώρων πρασίνου). - Στο μακροπρόθεσμο διάστημα και όσον αφορά το Ηράκλειο, αξιοποίηση των διαθέσιμων περιοχών του αεροδρομίου Νίκος Καζαντζάκης (μετά την μετεγκατάσταση και λειτουργία του νέου αεροδρομίου το Καστέλι), του χώρου των Α/Σ Λινοπεραμάτων (μετά την μετεγκατάσταση του στην Κορακιά) και της έκτασης της πρώην Αμερικανικής Βάσης στις Γούρνες για την αστική ανάπλασή τους και τη δημιουργία ελεύθερων κοινόχρηστων χώρων τουριστικού ενδιαφέροντος και αναψυχής, βάσει όσων θα αποφασιστούν για την αξιοποίησή τους. - Βελτίωση της οδικής ασφάλειας στους περιφερειακούς κόμβους των πόλεων και της συνδεσιμότητας των αεροδρομίων με τον Βόρειο Οδικό Άξονα. - Δράσεις βελτίωσης του αστικού ιστού, ιδιαίτερα ως προς την προσβασιμότητα και τη οδική ασφάλεια, όπως: Βελτίωση της οδικής ασφάλειας, στο οδικό δίκτυο που συνδέεται με τις πύλες εισόδου/εξόδου του προορισμού, στο εσωτερικό οδικό δίκτυο και στους περιφερειακούς κόμβους των πόλεων, Βελτίωση των πεζοδρομίων με έργα καθαρισμού και διαπλάτυνσης καθώς και έργα για τη χρήση από ΑμΕΑ όπως ράμπες και οδηγοί τυφλών. - Αναβάθμιση και αύξηση ελκυστικότητας των αστικών κέντρων και των τουριστικών πόλων του προορισμού μέσω χωρικών αναπλάσεων που περιλαμβάνουν δράσεις επέκτασης πεζοδρόμων και ζωνών πρασίνου, ανάπτυξη δικτύου έξυπνου αστικού φωτισμού, ανακαίνισης εγκαταλειμμένων ιστορικών κτιρίων, ανάπλασης προσόψεων κτιρίων, ενίσχυσης της δημόσιας ασφάλειας, βελτίωσης δρόμων, πεζοδρομίων, ενίσχυσης της οδικής ασφάλειας, της ασφάλειας των πεζών και των ευάλωτων χρηστών με παρεμβάσεις στο οδόστρωμα και τις διαβάσεις (εστιασμένες παρεμβάσεις σε αναδυόμενους πόλους τουριστικού ενδιαφέροντος) και γενικά βελτίωσης των συνθηκών πρόσβασης του αστικού περιβάλλοντος για άτομα με αναπηρία και μειωμένη κινητικότητα με ράμπες, διαδρομές με κατάλληλη πλακόστρωση για τυφλούς, συστήματα σήμανσης, πληροφόρησης και διέλευσης πεζών, απελευθέρωση πεζοδρομίων από κάθε είδους εμπόδια για ανεμπόδιστη αστική κινητικότητα κ.α.

Κρήτη | Παράρτημα Δράσεων (3)

1) Κρίσιμες ΓΣΚ

ΓΣΚ Τίτλος

7

Πρώθηση Αστικών Αναπλάσεων και Δημιουργία ενός ελκυστικού, βιώσιμου και αειφορικού αστικού περιβάλλοντος (συνέχεια)

Δράσεις

- Αξιοποίηση και ανάπλαση χωρικών ενοτήτων που μπορούν να αναβαθμίσουν και αναμορφώσουν την εικόνα αλλά και να εμπλουτίσουν τις τουριστικές επιλογές των επισκεπτών, αναδεικνύοντας νέους πόλους τουριστικού ενδιαφέροντος που ακολουθούν τις αρχές της βιώσιμης τουριστικής ανάπτυξης και συμβάλλουν στη βελτίωση του χωρικού συνεχές που διαβιούν κάτοικοι και επισκέπτες (π.χ. πρώην αμερικανική βάση στις Γούρνες Ηρακλείου, στη χωρία του οποίου εντοπίζεται και το εξαιρετικού επιπέδου Cretaquarium του ΕΛΚΕΘΕ, ανάπλαση της περιοχής που καταλαμβάνει σήμερα το αεροδρόμιο «Ν. Καζαντζάκης, όταν θα γίνει η μεταφορά στο Νέο Διεθνές Αεροδρόμιο του Καστελίου).
- Δράσεις βελτίωσης βασικών δικτύων και υποδομών, όπως: Πρώθηση κατασκευής νέων δικτύων και συστημάτων ύδρευσης καθώς και υλοποίησης έργων αναβάθμισης του δικτύου ύδρευσης επιστρατεύοντας τις έξυπνες εφαρμογές με τηλεμετρία και τηλε-έλεγχο διαρροών που θα ενισχύσουν ποσοτικά και ποιοτικά τους υδάτινους πόρους του νησιού και θα συμβάλλουν αποτελεσματικά στην εξοικονόμηση τους, Υλοποίηση στοχευμένων έργων για την πλήρωση κενών και την αντιμετώπιση ελλειμμάτων σε δίκτυα και ΕΕΛ, ιδιαίτερα σε σημαντικές παράκτιες τουριστικές περιοχές (Γεωργιούπολη, Αγία Πελαγία κτλ.) καθώς και σε περιοχές οικολογικά ευαίσθητες.
- Πρώθηση σχεδίων αισθητικής και ενεργειακής αναβάθμισης, όπως: ενεργειακής και αισθητικής αναβάθμισης δημόσιων κτιρίων και κατοικιών, Υπογειοποίηση των καλωδίων ηλεκτρισμού (ΔΕΗ) και τηλεπικοινωνιών (ΟΤΕ), και, ει δυνατόν, επένδυση σε οπτικές ίνες στα αστικά κέντρα και στους πόλους τουριστικού ενδιαφέροντος του προορισμού.
- Βελτίωση στη συλλογή, διαλογή και διαχείριση απορριμμάτων με παράλληλη επέκταση του δικτύου Πράσινων Σημείων, πρώθηση της Διαλογής στην Πηγή, δημιουργία νέων Μονάδων Επεξεργασίας/Διαχείρισης Απορριμμάτων και Αστικών Στερεών Αποβλήτων και Μονάδων Επεξεργασίας Βιοαποβλήτων, επέκταση υποδομών μεταφόρτωσης, αναδιοργάνωση δικτύου κάδων απορριμμάτων και πρώθηση των κάδων οργανικών αποβλήτων, με στόχο την καταπολέμηση της αισθητικής όχλησης, την προστασία της δημόσιας υγείας, την πρώθηση της ανακύκλωσης και την εφαρμογή των αρχών της κυκλικής οικονομίας στα αστικά απορρίμματα. Ενδεικτικά αναφέρουμε τη δημιουργία Μονάδας Επεξεργασίας Απορριμμάτων στην Χερσόνησο. Σταδιακός περιορισμός εγκαταστάσεων Υγειονομικής Ταφής, ως ξεπερασμένων στη διαδικασία διαχείρισης αποβλήτων σε νησιωτικούς χώρους που έχουν επιπτώσεις στο περιβάλλον –ρύπανση στον υπόγειο υδροφόρο ορίζοντα και το έδαφος-, στο οικιστικό περιβάλλον, στην αισθητική του τοπίου και στους χρήστες του έργου, προς όφελος των εγκαταστάσεων που είναι σύμφωνες με τις επιταγές της κυκλικής οικονομίας (Μονάδες Επεξεργασίας Στερεών Αποβλήτων και Βιοαποβλήτων).

Κρήτη | Παράρτημα Δράσεων (4)

1) Κρίσιμες ΓΣΚ

ΓΣΚ Τίτλος

10 Βελτίωση βασικών πολιτιστικών υποδομών και προώθηση, προστασία και ανάδειξη πολιτιστικού, φυσικού, ιστορικού, θρησκευτικού και κτιριακού αποθέματος

Δράσεις

- Δράσεις βελτίωσης βασικών πολιτιστικών υποδομών, όπως: Προστασία και ανάδειξη του αρχαιολογικού χώρου του ανακτόρου της Κνωσού (συντήρηση και αποκατάσταση στην «Αίθουσα των Διπλών Πελέκεων» και ενίσχυση αντίστοιχων δράσεων).
- Προώθηση συνδεσιμότητας και ανάδειξης του πολιτιστικού και θρησκευτικού αποθέματος, όπως: Ενίσχυση συνδεσιμότητας μεταξύ των περιοχών πολιτιστικού ενδιαφέροντος στον προορισμό και δικτύωση μουσείων, Προώθηση υλοποίησης της πολιτιστικής διαδρομής Ηρακλείου (Αρχαιολογικό Πάρκο Ηρακλείου Κρήτης) που έχει σχεδιασθεί από την πρωτοβουλία «Διάζωμα» και έχει ενταχθεί σε Β.Α.Α., Ενίσχυση των διαδικασιών για την ένταξη της Σπιναλόγκας και (ενδεχομένως) των παλαιών πόλεων Χανίων και Ρεθύμνου στα μνημεία Παγκόσμιας Πολιτιστικής Κληρονομιάς της UNESCO και την προώθηση της ξεχωριστής πολιτιστικής ταυτότητας της Κρήτης, Εντατικοποίηση στις προσπάθειες ορθής διαχείρισης, προβολής και ανάδειξη της νήσου Σπιναλόγκας η οποία και αποτελεί το δεύτερο σε επισκεψιμότητα μνημείο στην Κρήτη.
- Δράσεις προστασίας και ανάδειξης του ιστορικού κτιριακού αποθέματος, όπως: Προστασία των παραδοσιακών οικισμών που βρίσκονται εντός του αστικού ιστού, Αποκατάσταση, επανένταξη και αξιοποίηση κτιρίων ιστορικής, πολιτιστικής και αρχιτεκτονικής αξίας στο κέντρο της πόλης.
- Δράσεις βελτίωσης και εκσυγχρονισμού των υποδομών του πολιτιστικού/θρησκευτικού τουρισμού, όπως: Συντήρηση/αναβάθμιση/εκσυγχρονισμός/ανάδειξη αρχαιολογικών χώρων, μουσείων, χώρων πολιτιστικής- θρησκευτικής κληρονομιάς (αναβάθμιση φωτισμού, τουριστικής σήμανσης, χώρων υποδοχής και εμπορικών δραστηριοτήτων/πωλητηρίων, καφέ και εστιατορίων, χώρων υγιεινής και καθαριότητας, πρόσβασης των πολιτιστικών πόρων και χώρων πάρκινγκ, με ιδιαίτερη μνεία για ΑΜΕΑ κα άτομα μειωμένης κινητικότητας κλπ), Εκσυγχρονισμός και βελτίωση εξοπλισμού μουσείων και πολιτιστικών κτιρίων, Ενέργειες για την αποκατάσταση και επισκεψιμότητα μνημείων και αρχαιολογικών χώρων και ενίσχυση τους με τα κατάλληλα αφηγηματικά εργαλεία (πλούσια ιστορία, διασύνδεση με τον μυθολογικό Μινώταυρο).
- Δράσεις ενίσχυσης της εμπειρίας των επισκεπτών, όπως: Διερεύνηση ωραρίου λειτουργίας των αρχαιολογικών χώρων και μουσείων τους μήνες εκτός περιόδου αιχμής – ιδίως από τον Απρίλιο και μετά- με την παράλληλη ανάπτυξη των συμπληρωματικών τουριστικών προϊόντων, Βελτίωση και αναβάθμιση της υπάρχουσας σήμανσης των αρχαιολογικών χώρων, των πολιτιστικών διαδρομών και των τουριστικών αξιοθέατων, για τη διευκόλυνση των επισκεπτών, ειδικότερα στα σημεία που βρίσκονται εκτός του αυτοκινητοδρόμου.
- Δράσεις ενοποίησης και διασύνδεσης των πόρων πολιτιστικού και θρησκευτικού τουρισμού, όπως: Προώθηση των διαδικασιών για την δημιουργία της νέας Πολιτιστικής διαδρομής των Μινωικών Ανακτόρων

Κρήτη | Παράρτημα Δράσεων (5)

1) Κρίσιμες ΓΣΚ

ΓΣΚ Τίτλος

13 Προώθηση αρχών/πρακτικών βιώσιμης διαχείρισης των τουριστικών ροών, στήριξης της φέρουσας ικανότητας των προορισμών και βελτίωσης της ταξιδιωτικής εμπειρίας των επισκεπτών

Δράσεις

- Δράσεις προώθησης της αειφορίας και τήρησης της φέρουσας ικανότητας των τουριστικών πόλων του προορισμού, όπως: Επιτάχυνση διαδικασιών για την προώθηση του χωροταξικού και πολεοδομικού σχεδιασμού το οποίο λαμβάνει υπόψη την φέρουσα ικανότητα των προορισμών καθώς και των δασικών χαρτών. Επαναξιολόγηση του μοντέλου τουριστικής ανάπτυξης που έχει εφαρμοστεί σε συγκεκριμένες περιοχές και στις οποίες η τουριστική υπερσυγκέντρωση και η κατά το δοκούν δραστηριοποίηση έχει οδηγήσει στην εξάντληση της φέρουσας ικανότητας τους, στην απαξίωση του τουριστικού προϊόντος, στην υποβάθμιση του φυσικού περιβάλλοντος και στην παραβίαση του αιγιαλού (π.χ. Αγία Πελαγία), Τήρηση περιβαλλοντικών όρων αλλά και περιορισμός υπέρμετρης δόμησης σε περιοχές που δεν έχουν πρόσθετη φέρουσα ικανότητα.
- Δράσεις προώθησης περιβαλλοντικής προστασίας, όπως: Προστασία των περιοχών NATURA 2000 και άλλων σημείων αυξημένης περιβαλλοντικής σημασίας από τις επιπτώσεις του υπερτουρισμού, Σαφής οροθέτηση και διαχωρισμός της χρήσης γης (π.χ. βοσκοτόπια, δασικές εκτάσεις, οικοδομήσιμες εκτάσεις) καθώς και απαγόρευση οικοδόμησης σε εκτός σχεδίου δόμησης εκτάσεις.
- Δράσεις αναβάθμισης βασικών υποδομών του προορισμού που βελτιώνουν την ταξιδιωτική εμπειρία των επισκεπτών, όπως: Αναβάθμιση υποδομών πληροφόρησης, αναμονής και υγιεινής σε χώρους υποδοχής κοινού καθώς και σε συγκοινωνιακούς κόμβους των νησιών, Ποιοτική αναβάθμιση υποδομών χώρων αναμονής των μετακινουμένων με ΜΜΜ (Λεωφορεία, TAXI κλπ), Ανάπτυξη ολοκληρωμένου σχεδίου μετεπιβιβάσεων για επιβάτες με ολοκληρωμένους κόμβους μεταφορών.

17 Ενίσχυση / υποστήριξη της επιχειρηματικότητας

Δράσεις

- Δυνατότητα ενοικίασης εμβληματικών χώρων και αιθουσών για διοργάνωση εκδηλώσεων MICE, όπως γίνεται σε Μάλτα, Ισπανία, Ιταλία, Αίγυπτο (δυνατότητα ενοικίασης αμφιθεάτρων, παλατιών, αρχαιολογικών χώρων υπό αυστηρά πρωτόκολλα χρήσης).
- Δράσεις ενίσχυσης/επικαιροποίησης θεσμικού πλαισίου, όπως: Ολοκληρωμένο θεσμικό πλαίσιο λειτουργίας αγροτουριστικών μονάδων που θα είναι σύμφωνο με τα ευρωπαϊκά πρότυπα και εξειδικευμένο / προσαρμοσμένο στις ιδιαιτερότητες της ελληνικής επιχειρηματικότητας, κουλτούρας και των δυνατοτήτων του φυσικού περιβάλλοντος, τμήμα μακροχρόνιας στρατηγικής και ανάπτυξης, Ευελιξία στο νομοθετικό πλαίσιο και τις άδειες σχετικά με τη δυνατότητα ανάπτυξης πολλών δραστηριοτήτων εντός της αγροτουριστικής μονάδας (υπηρεσίες καταλύματος, εστίασης, παρασκευής φαγητού από τους επισκέπτες, αγροτική παραγωγή και ήπιες υπαίθριες αθλητικές δραστηριότητες).
- Μελέτη για τις συνέπειες της κλιματικής αλλαγής στις τοπικές καλλιέργειες. Πρόβλεψη για το επιπτώσεις που θα έχει η αύξηση της θερμοκρασίας και τα ακραία καιρικά φαινόμενα στα οικόσιτα ζώα και την κτηνοτροφία καθώς και στις τοπικές καλλιέργειες όπως τα οπωροκηπευτικά, τα εσπεριδοειδή και στις καλλιέργειες που αναπτύσσονται στην Κρήτη όπως το αβοκάντο, η μπανάνες, η αλόη και το χαρούπι.
- Δράσεις προώθησης κοινών κανονιστικών προτύπων, όπως: Διαμόρφωση κοινού κανονιστικού πλαισίου λειτουργίας για κάθε τύπο και κατηγορία καταλύματος, Διαμόρφωση κοινού πλαισίου υγειονομικών πρωτοκόλλων.
- Στήριξη ανάπτυξης νεοφυών επιχειρήσεων στον τομέα του τουρισμού, ιδιαίτερα ως προς την δημιουργία καινοτόμων προϊόντων που προωθούν την διασύνδεση τουριστικών προϊόντων και τον τουρισμό εμπειρίας.

Κρήτη | Παράρτημα Δράσεων (6)

2) ΓΣΚ Αυξημένων Επιτακτικών Αναγκών

ΓΣΚ Τίτλος

8

Αναβάθμιση βασικών υποδομών και υποδομών προσβασιμότητας θεματικών μορφών τουρισμού

Δράσεις

- Δράσεις αξιοποίησης χώρων για την ανάπτυξη συνεδριακών κέντρων, όπως: Αξιοποίηση των κτιρίων της 5ης Μεραρχίας Κρητών Χανίων για την δημιουργία κέντρου κοινότητας με ύπαρξη αιθουσών συνεδριάσεων, εκθέσεων και πολλαπλών χρήσεων.
- Ολοκλήρωση μελέτης και έναρξη κατασκευής των μελετών που έχουν διενεργηθεί για την αναβάθμιση του Παγκρήτιου Σταδίου που περιλαμβάνει την κατασκευή νέου τετραώροφου κτηριακού συγκροτήματος,, με συνεδριακούς χώρους και θέσεις VIP καθώς νέου χώρου στάθμευσης οχημάτων, νέων θέσεων ΑμΕΑ. Επιπλέον, θα πραγματοποιηθούν έργα για την ενεργειακή αναβάθμιση του σταδίου, η αναβάθμιση του φωτισμού του αγωνιστικού χώρου και των αποδυτηρίων ενώ στο στάδιο θα πραγματοποιηθεί ψηφιακή αναβάθμιση.
- Δημιουργία δικτύων οργανωμένων αθλητικών εγκαταστάσεων που διαθέτουν την υποδομή και τη χωρητικότητα να καλύψουν διεθνείς διοργανώσεις (το 2015 η Κρήτη φιλοξένησε το Παγκόσμιο Πρωτάθλημα Μπάσκετ, FIBA U19 World Championship και το Ευρωπαϊκό Πρωτάθλημα Εθνικών Ομάδων Στίβου 2015 «Athletics in the land of culture»).
- Δράσεις βελτίωσης προσβασιμότητας σε S&B προορισμούς και παραλίες, όπως: Προώθηση έργων βελτίωσης και συντήρησης του οδικού δικτύου της Βόρειας Κρήτης (βελτίωση/αποκατάσταση ασφαλοτάπητα, ηλεκτροφωτισμός, σήμανση διαχωριστικό στηθαίο, αναθεώρηση ορίων ταχύτητας κατά τμήματα όπου δεν κρίνεται ρεαλιστικό, διορθώσεις επικλίσεων σε οδικά τμήματα όπου παρατηρούνται προβληματικές επικλίσεις, διορθώσεις απορροής ομβρίων σε οδικά τμήματα όπου παρατηρούνται προβλήματα στην αποχέτευση – αποστράγγιση του οδοστρώματος, αποκατάσταση υποχώρησης οδού, στα σημεία που εντοπίζεται υποχώρηση οδοστρώματος, αναδιαμόρφωση – προστασία πρανών ορύγματος, για τμήματα όπου εντοπίζονται καταπτώσεις πρανών κ.α.) και ανάπτυξης ισόπεδων κόμβων ή/και ανισόπεδων διαβάσεων σε διάφορα επικίνδυνα σημεία του ΒΟΑΚ (π.χ. Αγία Πελαγία, Γεωργιούπολη) με στόχο την ενίσχυση της οδικής ασφάλειας και της προσβασιμότητας στους κύριους τουριστικούς πόλους του νησιού και στο παράκτιο μέτωπο, μέχρι να ξεκινήσει και να ολοκληρωθεί ο νέος αναβαθμισμένος ΒΟΑΚ, Τοποθέτηση διακριτικών ταμπελών/ δίγλωσσων πινακίδων σε κομβικά σημεία του προορισμού που θα καθοδηγούν τους επισκέπτες στις παραλίες ενδιαφέροντος του προορισμού και σαφής χωροθέτηση και σηματοδότηση χώρων παρκαρίσματος (π.χ. Φαλάσαρνα).
- Μελέτη σκοπιμότητας για την δημιουργία συνεδριακού κέντρου άνω των 1.000 ατόμων στην δυτική πλευρά του προορισμού.
- Δράσεις αναβάθμισης υποδομών τουρισμού περιπέτειας, όπως: Ολοκλήρωση των καταδυτικών πάρκων που σχεδιάζονται στην Κρήτη σε Ιεράπετρα, Άγιο Νικόλαο, Μονοαύτη, Χερσόνησο, Σταλίδα, Ρέθυμνο, Αγία Γαλήνη, Πλακιά, Αποκόρωνα και Σχοινάρια, Ανάπτυξη ποδηλατοδρόμων περιμετρικά του νησιού στο παράκτιο μέτωπο, καθώς ο Ποδηλατικός Γύρος της Κρήτης συγκεντρώνει κάθε χρόνο πολλούς συμμετέχοντες και μπορεί να αποτελέσει σημαντικό πόλο έλξης με την ενίσχυση των κατάλληλων υποδομών, Δημιουργία θαλάσσιων καταδυτικών πάρκων και αξιοποίηση της υποθαλάσσιας βιοποικιλότητας και του ενάλιου αποθέματος, Άνοιγμα αναρριχητικών διαδρομών και ανανέωση των μόνιμων ασφαλειών που υπάρχουν στους βράχους.
- Δράσεις αναβάθμισης αθλητικών εγκαταστάσεων καθώς οι αθλητικές εγκαταστάσεις βρίσκονται κυρίως στα μεγάλα αστικά κέντρα στο βόρειο τμήμα του νησιού και η εξειδίκευση των δράσεων που απαιτούνται αναλύονται στην αντίστοιχη ενότητα παρακάτω.
- Δράσεις βελτίωσης συνδεσιμότητας της παραλίας, όπως: Βελτίωση του οδικού δικτύου που οδηγεί σε δημοφιλείς αλλά και πιο απομονωμένες παραλίες του προορισμού, Αύξηση δρομολογίων των ΜΜΜ κατά την περίοδο αιχμής για την καλύτερη εξυπηρέτηση των επιβατών και την αποφυγή συνωστισμού, σαφώς χωροθετημένοι χώροι παρκαρίσματος με δεσμευμένους χώρους για ΑμεΑ ή με περιορισμένη κινητικότητα, όσο το δυνατόν πιο κοντά στην είσοδο.

Κρήτη | Παράρτημα Δράσεων (7)

2) ΓΣΚ Αυξημένων Επιτακτικών Αναγκών

ΓΣΚ Τίτλος

8

Αναβάθμιση βασικών υποδομών και υποδομών προσβασιμότητας θεματικών μορφών τουρισμού (συνέχεια)

Δράσεις

- Δράσεις βελτίωσης προσβασιμότητας και ποιοτικής αναβάθμισης στην παραλία, όπως: Βελτίωση προσβασιμότητας πεζών από το δημόσιο δρόμο στην είσοδο της περιοχής κολύμβησης και κατάλληλη σήμανση, Βελτίωση προσβασιμότητας πεζών από το δημόσιο δρόμο στην είσοδο της περιοχής κολύμβησης και κατάλληλη σήμανση, Βελτίωση και ανάπτυξη κατάλληλων υποστηρικτικών δομών ιδιαίτερα σε παραλίες υψηλής επισκεψιμότητας (πχ υπηρεσίες ναυαγοσώστη, πρώτες βοήθειες, τουαλέτες, ντουζιέρες, σκίαστρα), Δίκτυο διαδρομών πεζοπορίας στην παραλία, χωρίς εμπόδια, το οποίο περιλαμβάνει πεζοδρόμους/σταθερό και συνεχές μονοπάτι από ξύλο στην άμμο, Τοποθέτηση απαραίτητων σημάνσεων κατά μήκος της ακτογραμμής για την ασφάλεια των λουόμενων, Συνέχιση και ενίσχυση των ήδη σημαντικών ενεργειών για υποδομές προσβασιμότητας και παροχών σε ΑμΕΑ και σε περισσότερες παραλίες του προορισμού (είτε με επέκταση συστημάτων seatrac σε περισσότερες παραλίες καθώς τα προηγούμενα έτη υπήρχαν ήδη εγκαταστάσεις στην Παραλία Χώρας (Ρέθυμνο), σε τρεις παραλίες των Χανίων (Άγιοι Απόστολοι, Άγιος Ονούφριος και Νέα Χώρα) και στον Καρτερό (Ηράκλειο) είτε παροχή πρόσβασης με χρήση πλωτών αμαξιδίων κ.α.).
- Δράσεις αναβάθμισης υποδομών οικοτουριστικού χαρακτήρα, όπως: Αναβάθμιση των υποδομών στους υδροβιότοπους της Κρήτης που αναπτύσσονται στις λίμνες και στα ποτάμια του νησιού καθώς σε κάποιους υδροβιότοπους μπορούν να αναπτυχθούν ήπιες αθλητικές δραστηριότητες (λίμνη Κούρνα) ενώ οι περισσότεροι διαθέτουν μακραιώνη ιστορία, Αναβάθμιση των παρατηρητήριων ορνιθοπανίδας και πανίδας με την επάνδρωση τακτικού προσωπικού και κατάλληλο υποστηρικτικό και πληροφοριακό υλικό, Δημιουργία δικτύου κέντρων πληροφόρησης και ενημέρωσης στις προστατευόμενες περιοχές Natura καθώς η μεγάλη ποικιλία πανίδας και χλωρίδας απαιτεί εξειδικευμένες γνώσεις για την αναγνώριση τους, Ανάπτυξη και βελτίωση των υποδομών υγειονομικής περιθαλψης, πρώτων βοηθειών και διακομιδής σε ορεινές περιοχές αλλά και σε περιοχές οικοτουριστικού ενδιαφέροντος και πεδίων ψυχαγωγικής άθλησης όπως φαράγγια, πεζοπορικές διαδρομές και πεδία αναρρίχησης.
- Δράσεις βελτίωσης προσβασιμότητας και συνδεσιμότητας, όπως: Βελτίωση και διεύρυνση των χώρων στάθμευσης οχημάτων περιμετρικά των σημείων οικοτουριστικού ενδιαφέροντος καθώς οι υπάρχοντες χώροι έχουν περιορισμένη φέρουσα ικανότητα και η χωρητικότητα τους βρίσκεται σε αναντιστοιχία με τη ζήτηση, Βελτίωση της συνδεσιμότητας με τα αστικά κέντρα με αναβάθμιση του οδικού δικτύου και των συγκοινωνιακών γραμμών και προσαρμογή του στις καιρικές συνθήκες, χωρίς να διαταραχθεί η χλωρίδα και η πανίδα της περιοχής, Αναβάθμιση της αγροτικής οδοποιίας ώστε να μπορεί να αξιοποιηθεί για οικοτουριστικές και φυσιολατρικές δραστηριότητες, Πιστοποίηση μονοπατιών σύμφωνα με διεθνή πρότυπα.
- Δράσεις ανάπτυξης και βελτίωσης μονοπατιών/διαδρομών, όπως: Επέκταση της καταγραφής και της σύνδεσης των μονοπατιών – διαδρομών (ο περιπατητικός χάρτης της Κρήτης είναι αρκετά εκτενής αλλά ακόμα υπολείπονται αρκετές διαδρομές που μπορούν να καταγραφούν ώστε να ολοκληρωθεί), Κατάλληλη σήμανση σύμφωνα με τα ευρωπαϊκά πρότυπα (επεξήγησης, ενημέρωσης και κατεύθυνσης) με συχνή ανανέωση όπου κρίνεται απαραίτητο καθώς και συχνός καθαρισμός των μονοπατιών και ανακατασκευή λόγω φυσικών καταστροφών ή διαβρώσεων, Ανάπτυξη ποδηλατικής διαδρομής όπου η γεωμορφολογία το επιτρέπει, Δημιουργία ειδικών μονοπατιών πεζοπορίας για την περιήγηση ΑμΕΑ.
- Δράσεις ενίσχυσης βασικών υποδομών, όπως: Προώθηση μελετών και υλοποίηση έργων που βασίζονται σε μία πολύπλευρη στρατηγική για τη διασφάλιση της υδροδότησης της Κρήτης (αξιοποίηση φραγμάτων, υπόγειων υδάτων, προώθηση έργων αφαλάτωσης στα ξενοδοχεία κλπ), καθώς οι πολύ αυξημένες ανάγκες κατά την θερινή περίοδο ασκούν σημαντικές πιέσεις στα υδατικά αποθέματα του νησιού, Προώθηση μελετών και υλοποίησης έργων αντιπλημμυρικής προστασίας (π.χ. έργο αντιπλημμυρικής προστασίας του Ταυρωνίτη) και στις τέσσερις Π.Ε. της Περιφέρειας, Ενίσχυση με μέσα αντιπυρικής προστασίας, αντιπυρικού εξοπλισμού και μέτρων προστασίας δασικών περιοχών.

Κρήτη | Παράρτημα Δράσεων (8)

2) ΓΣΚ Αυξημένων Επιτακτικών Αναγκών

ΓΣΚ Τίτλος

8

Αναβάθμιση βασικών υποδομών και υποδομών προσβασιμότητας θεματικών μορφών τουρισμού (συνέχεια)

Δράσεις

- Δράσεις ενίσχυσης υποδομών υγείας, όπως: Αναβάθμιση και ενίσχυση του υλικοτεχνικού, ιατροτεχνολογικού και βιοϊατρικού εξοπλισμού των νοσοκομείων και των κυριότερων Κέντρων Υγείας της Κρήτης που θα υποστηρίξουν και θα αναβαθμίσουν τις παρεχόμενες υπηρεσίες υγείας στο νησί, καλύπτοντας τις ανάγκες του τοπικού πληθυσμού αλλά και τις αυξημένες ανάγκες της τουριστικής περιόδου, ιδιαίτερα κατά την περίοδο ανάκαμψης από την πανδημία COVID-19, Ενίσχυση του ΕΚΑΒ με προσωπικό και μέσα μεταφοράς (διασώστες, ασθενοφόρα, και μονάδες έγκαιρης επέμβασης-μηχανές).
- Δράσεις βελτίωσης της προσβασιμότητας σε αγροτουριστικές μονάδες της Νότιας Κρήτης, όπως: Βελτίωση της προσβασιμότητας στις νότιες ακτές του Ρεθύμνου και των Χανίων με την ανάπτυξη συνδυασμένων μεταφορών όπως οδική συγκοινωνία και θαλάσσια ταξί, Βελτίωση του τοπικού οδικού δικτύου που οδηγεί σε αγροτουριστικές μονάδες και πρόβλεψη για την προστασία από ακραία καιρικά φαινόμενα όπως πλημμύρες και καταπτώσεις βράχων, Βελτίωση της σήμανσης του επαρχιακού οδικού δικτύου που οδηγεί σε περιοχές αγροτουριστικού ενδιαφέροντος καθώς και συντήρηση οδικών αξόνων με κατάλληλη ασφαλτόστρωση και προστατευτικά κρηπιδώματα και διαχωριστικά.
- Αναβάθμιση οδικού δικτύου με έργα βελτίωσης της ασφάλειας και της σήμανσης που οδηγεί σε σημεία γαστρονομικού ενδιαφέροντος καθώς και σε παραθαλάσσια ή ορεινά χωριά που φημίζονται για τη γαστρονομική τους παράδοση.
- Δράσεις βελτίωσης του οδικού δικτύου και της προσβασιμότητας στη Νότια Κρήτη, όπως: Εργασίες βελτίωσης και συντήρησης του οδικού δικτύου στην Νότια Κρήτη (Τυμπάκι – Ιεράπετρα), τόσο όσον αφορά την διασύνδεση μεταξύ των οικισμών όσο και την πρόσβαση στις παραλίες του προορισμού. Σε αυτό το πλαίσιο εντάσσεται η αναβάθμιση του παραλιακού άξονα από το Φραγκοκάστελλο έως την Αγία Γαλήνη, με το πιο πρόσφατο μέρος του που παραδόθηκε να αφορά την ταχέως αναπτυσσόμενη περιοχή από τον Άγιο Παύλο και το Πρασόνησι μέχρι την παραλία του Αγίου Γεωργίου Μελάμπων, ενώ έχει ήδη υλοποιήσει το κομμάτι που ανήκει στη Δημοτική Ενότητα Λαμπής και εκκρεμεί μόνο το τμήμα Φραγκοκάστελο έως παραλία Κόρακα για την Δημοτική Ενότητα Φοίνικα, Εργασίες βελτίωσης του Οδικού δικτύου κάθετων αξόνων πρόσβασης από το νότιο τμήμα προς τον άξονα της βόρειας ακτής (Ηράκλειο – Άγιοι Δέκα και Παχιά Άμμος – Ιεράπετρα), Τοποθέτηση διακριτικών ταμπελών/ δίγλωσσων πινακίδων σε κομβικά σημεία του προορισμού που θα καθοδηγούν τους επισκέπτες στις παραλίες του προορισμού.
- Δημιουργία μουσείων φυσικής ιστορίας και οικομουσείων στο Παγκόσμιο Γεώπαρκο του Ψηλορείτη και της Ζητείας.

9

Αναβάθμιση και εμπλουτισμός τουριστικών προϊόντων και υπηρεσιών και ενίσχυση προώθησης και προβολής τους

Δράσεις

- Δράσεις στήριξης και προώθησης καταδυτικού τουρισμού, όπως: Επίσπευση των διαδικασιών για τη δημιουργία του καταδυτικού πάρκου Αγίου Νικολάου , Ανάδειξη του καταδυτικού προορισμού του υποθαλάσσιου Σπήλαιου των Ελεφάντων που βρίσκεται στο Δρέπανο Ακρωτήρι.
- Προώθηση και προβολή οινοτουριστικών διαδρομών (Δρόμοι του Κρασιού) και επισκέψιμων οινοποιείων κοντά στα αστικά κέντρα της Βόρειας Κρήτης, και ιδίως το Ηράκλειο.
- Δημιουργία ειδικού τμήματος του Περιφερειακού Οργανισμού Διαχείρισης Προορισμού DMO που θα ειδικεύεται στην προβολή & προώθηση της Κρήτης ως σύγχρονος και αναπτυγμένος προορισμός αγροτουρισμού και οικοτουρισμού (π.χ. συμμετοχή σε συνέδρια και εκθέσεις, παρουσία σε ιστοσελίδες και περιοδικά που ειδικεύονται στον τομέα του αγροτουρισμού και των υπαίθριων δραστηριοτήτων).

Κρήτη | Παράρτημα Δράσεων (9)

2) ΓΣΚ Αυξημένων Επιτακτικών Αναγκών

ΓΣΚ Τίτλος

9

Αναβάθμιση και εμπλουτισμός τουριστικών προϊόντων και υπηρεσιών και ενίσχυση προώθησης και προβολής τους (συνέχεια)

Δράσεις

- Ξεχωριστή προβολή και προώθησης των παραλιών της Βόρειας Κρήτης, ως διακριτού υπο-προορισμού μαζικού Sun & Beach με πλήθος οργανωμένων παραλιών, προσφερόμενων δραστηριοτήτων και luxury / high end επιλογών αλλά και παραλιών ξεχωριστής ταυτότητας όπως το Bai. Συνδυαστική προβολή με διαδρομές και πολιτιστικό απόθεμα μέσω του DMO της Περιφέρειας και της σχετικής διαδικτυακής πύλης που θα αφορά το προϊόν Sun & Beach για την Βόρεια Κρήτη αυξάνοντας το visibility των επιλογών που έχει ο ξένος επισκέπτης.
- Δράσεις χάραξης στρατηγικής και εξειδίκευσης ως προς το μοντέλο ανάπτυξης της Κρουαζιέρας στην Κρήτη, όπως: Ανάπτυξη σαφούς στρατηγικής σχετικά με την αξιοποίηση της Κρουαζιέρας στην Κρήτη με τους προορισμούς Ηράκλειο και Χανιά να προωθούνται ως σταθμοί αφετηρίας (Home Ports) της μαζικής Κρουαζιέρας έχοντας ως στόχο την βιώσιμη διαχείρισή της και την ανάδειξη του διπόλου λιμένα-πόλης, Προώθηση των λιμένων Ρεθύμνου, Σητείας και Αγίου Νικολάου καθώς και δευτερευόντων προορισμών όσον αφορά εξειδικευμένες κρουαζιέρες μικρής κλίμακας (μέχρι 100 άτομα) αλλά υψηλής κ.κ. δαπάνης και τουριστικής εμπειρίας.
- Ανάπτυξη και προώθηση ενός ετήσιου περιεκτικού χρονολογίου των εκδηλώσεων που πραγματοποιούνται στην πόλη.
- Συμβολή και συνεργασίες με τα υπάρχοντα ακαδημαϊκά και ερευνητικά ιδρύματα και διευκόλυνση τους στην διενέργεια διεθνών επιστημονικών συνεδρίων και εκδηλώσεων.
- Στρατηγική τοποθέτησης του προορισμού «Κρήτη» σε σχέση με ανταγωνιστικές περιοχές ως ενιαίας ταυτότητας προορισμός με διαφοροποιήσεις και εξειδικεύσεις ανά περιοχή (π.χ. φυσικό περιβάλλον και απομονωμένες παραλίες στην Νότια Κρήτη, high end τουρισμός στην Ελούντα) και στρατηγικός σχεδιασμός για την περαιτέρω προώθηση του προϊόντος S&B σε αγορές με υψηλό επίπεδο μέσης δαπάνης ανά επίσκεψη, όπως για παράδειγμα η ρωσική αγορά.
- Ανάπτυξη σαφούς στρατηγικής σχετικά με την αξιοποίηση της Κρουαζιέρας στην Κρήτη με τους προορισμούς Ηράκλειο και Χανιά να προωθούνται ως σταθμοί αφετηρίας (Home Ports) της μαζικής Κρουαζιέρας και δευτερεύοντες προορισμούς σε Βόρεια και Νότια Κρήτη να εστιάζουν σε ημερήσιες κρουαζιέρες ή/και σε κρουαζιέρες μικρής κλίμακας (μέχρι 100 άτομα) αλλά υψηλής κ.κ. δαπάνης και τουριστικής εμπειρίας.
- Ενίσχυση της τουριστικής εμπειρίας των επισκεπτών κρουαζιέρας: Αναβάθμιση του περιβάλλοντος αστικού τοπίου που περιβάλλει τους λιμένες για την ενίσχυση της ταξιδιωτικής εμπειρίας των επισκεπτών, Εξασφάλιση της πρόσβασης σε σημεία τουριστικού ενδιαφέροντος με τη συνεργασία με τοπικούς φορείς με σκοπό τη δημιουργία δικτύων συγκοινωνιών που καλύπτουν τις ανάγκες και τον αριθμό των επιβατών κρουαζιέρας, Ανάπτυξη και βελτίωση υγειονομικών πρωτοκόλλων που ακολουθούν οι επιβάτες και τα πληρώματα των κρουαζιερόπλοιων, ώστε να καταστεί η κρουαζιέρα ως ένα από τα ασφαλέστερα τουριστικά προϊόντα στην COVID εποχή.
- Προβολή και αξιοποίηση των ισχυρών στοιχείων και ανταγωνιστικών πλεονεκτημάτων που διαθέτει η Κρήτη (πολύ καλό επίπεδο υγειονομικής κάλυψης, πλήθος διαθέσιμων ακινήτων προς ενοικίαση ή αγορά, καλή αεροπορική πρόσβαση, σημαντικά αστικά κέντρα αλλά και απομονωμένοι προορισμοί ενσωματωμένοι στο φυσικό περιβάλλον προσφέροντας ιδιωτικότητα χωρίς να αισθάνεται κάποιος αποκομμένος, πολύ καλό επίπεδο εστίασης, εμπορικές αγορές και εμπορικά κέντρα, εγγύτητα σε παράκτιο μέτωπο και σε πλήθος δραστηριοτήτων πολιτιστικού, οικοτουριστικού, γαστρονομικού ενδιαφέροντος) ως προς τις ανάγκες συγκεκριμένων ομάδων τουρισμού (silver economy, digital nomads) για την προσέλκυσή τους.
- Δράσεις ανάδειξης του φυσικού τοπίου οικοτουριστικού ενδιαφέροντος, όπως: Αξιοποίηση του Φαραγγιού της Σαμαριάς καθώς αποτελεί το μεγαλύτερο φαράγγι της Ευρώπης και έναν από τους δημοφιλέστερους τουριστικούς προορισμούς, Δημιουργία μουσείων φυσικής ιστορίας και οικομουσείων στον Εθνικό Δρυμό Λευκών Όρων καθώς και δημιουργία δικτύου κέντρου πληροφόρησης σχετικά με τη χλωρίδα, την πανίδα και την ιστορική αξία των Λευκών Όρων.

Κρήτη | Παράρτημα Δράσεων (10)

2) ΓΣΚ Αυξημένων Επιτακτικών Αναγκών

ΓΣΚ Τίτλος

12

Πρώθηση αειφορίας, βιώσιμη ανάπτυξης και προστασίας του περιβάλλοντος στον τομέα του Τουρισμού

Δράσεις

- Τακτικός καθαρισμός της λίμνης Βουλισμένης στον Άγιο Νικόλαο καθώς αποτελεί κεντρικό σημείο της πόλης όπου περιμετρικά συγκεντρώνεται σημαντικός αριθμός εστιατορίων.
- Δράσεις σχετικές με τη φέρουσα ικανότητα, την περιβαλλοντική προστασία και την παρακολούθηση του παράκτιου μετώπου, όπως: Ανάλυση απαιτήσεων και εκτίμηση μεγέθους αναγκών πόρων για την εξυπηρέτηση του αυξανόμενου αριθμού επισκεπτών στις παραλίες της Βόρειας Κρήτης και των αντίστοιχων περιβαλλοντικών επιπτώσεων, Καταγραφή της φέρουσας ικανότητας διάσχημων ή/και δυσπρόσιτων παραλιών και οργάνωση χρονοθυρίδων επισκεψιμότητάς τους (π.χ. Μπάλος-Γραμβούσα) καθώς και ψηφιακής ειδοποίησης διαθέσιμης χωρητικότητας ώστε να μην συρρέει ταυτόχρονα μεγάλο πλήθος λουομένων ή/και σκαφών που μειώνει την εμπειρία των επισκεπτών.
- Μέτρα προστασίας του περιβάλλοντος, ιδιαίτερα του ατμοσφαιρικού, με τους σχεδιασμούς και την εγκατάσταση στους λιμένες ευκολιών παροχής ρεύματος στα πλοία - cold ironing ή αλλιώς το AMP-, σύστημα που δε θα υποχρεώνει τη λειτουργία των μηχανών των πλοίων κατά τη διάρκεια της παραμονής τους, με αποτέλεσμα τη μείωση της ατμοσφαιρικής ρύπανσης στους λιμένες.
- Δράσεις ενίσχυσης της βιωσιμότητας των αθλητικών υποδομών του προορισμού, όπως: Αυστηρή περιβαλλοντικοί όροι των υποδομών ΑΠΕ ώστε να μην επηρεάζονται οι περιοχές που λαμβάνουν χώρα αθλητικές και φυσιολατρικές δραστηριότητες, Μελέτες και θεσμικές νομικές και γνωμοδοτικές παρεμβάσεις για την προστασία των Εθνικών Πάρκων και των υγροτόπων όπου αναπτύσσονται αθλητικές δραστηριότητες, Προστασία του ευρύτερου φυσικού περιβάλλοντος όπου βρίσκεται του χιονοδρομικό κέντρο Παρνασσού και μελέτη για τη φέρουσα ικανότητα του ώστε να μην ξεπεραστεί (με δεδομένες τις συνέπειες της κλιματικής αλλαγής).
- Πρώθηση αειφορίας του αγροδιατροφικού τομέα μέσω ευθυγράμμισης με τα ευρωπαϊκά χρηματοδοτικά εργαλεία «πράσινης» οικονομίας και αξιοποίηση εργαλείων του Ταμείου Ανάκαμψης και δράσεων όπως η ανάπτυξη Στρατηγική βιώσιμης διαχείρισης του υδροφόρου ορίζοντα, της χλωρίδας και τις βιοποικιλότητας με στόχο να διατηρηθεί ο τρόπος παραγωγής υψηλής θρεπτικής και γευστικής αξίας βασισμένος σε μεθόδους φιλικές προς το περιβάλλον με σεβασμό στην πανίδα της περιοχής.
- Δράσεις σχετικές με τη φέρουσα ικανότητα, την περιβαλλοντική προστασία και την παρακολούθηση του νότιου παράκτιου μετώπου όπως: Διαμόρφωση Σχεδίων Ολοκληρωμένης Διαχείρισης των Παράκτιων Ζωνών (ΣΟΔΠΖ) η οποία θα επιτρέψει την άσκηση οικονομικών δραστηριοτήτων στην παράκτια ζώνη με τρόπο που θα σέβεται το πολιτιστικό και φυσικό περιβάλλον, Μελέτη και καταγραφή της φέρουσας ικανότητας των παραλιών του νησιού και ανάλογη κατηγοριοποίησή τους που θα συμβάλλει στη βιώσιμη διαχείριση των παράκτιων περιοχών του προορισμού, Προγράμματα εξοικονόμησης ενέργειας με εγκατάσταση τεχνολογίας LED σε δημόσιο φωτισμό, έξυπνους μετρητές, προγράμματα εξοικονόμησης νερού κ.α., Σύστημα ποιοτικής και ποσοτικής παρακολούθησης των περιβαλλοντικών επιδόσεων των παράκτιων περιοχών και των παραλιών (ποιότητα υδάτων, περιβάλλον χώρος, καθαριότητα, απορρίμματα κλπ), Πιστοποίηση ποιότητας και καταλληλότητας των υποδομών και των παρεχόμενων υπηρεσιών των οργανωμένων παραλιών, Πρώθηση διαδικασιών διενέργειας μελετών και υλοποίησης έργων για την αντιμετώπιση προβλημάτων διάβρωσης ακτών (ενδεικτικά αναφέρεται ο κόλπος των Χανίων), Ανάπτυξη και πιλοτική εγκατάσταση και λειτουργία ολοκληρωμένου συστήματος συλλογής απορριμμάτων σε παράκτιες ζώνες με συνδυασμό «έξυπνων» κάδων για συλλογή σε ξενοδοχειακές ζώνες και παραλίες, πλωτού φράγματος για τη συλλογή απορριμμάτων από τη θαλάσσια επιφάνεια και συλλογή απορριμμάτων από τον πυθμένα με την αξιοποίηση αυτοδυτών, Οργάνωση προγραμμάτων καθαρισμού των παραλιών από τους Δήμους και εθελοντικές ομάδες, με στόχο την ευαισθητοποίηση της τοπικής κοινωνίας αλλά και των επισκεπτών σε θέματα προστασίας του περιβάλλοντος.

Κρήτη | Παράρτημα Δράσεων (11)

2) ΓΣΚ Αυξημένων Επιτακτικών Αναγκών

ΓΣΚ Τίτλος

12

Πρώθηση αειφορίας, βιώσιμη ανάπτυξης και προστασίας του περιβάλλοντος στον τομέα του Τουρισμού (συνέχεια)

Δράσεις

- Δράσεις βιώσιμης διαχείρισης, περιβαλλοντικής προστασίας και αειφορίας της κρουαζιέρας, όπως: Πρώθηση δράσεων για την διαχείριση των αποβλήτων, την περιβαλλοντική αναβάθμιση του θαλάσσιου περιβάλλοντος και τη μείωση του ευρύτερου οικολογικού αποτυπώματος του θαλάσσιου και ναυτικού τουρισμού (με χρήση ΑΠΕ, ολοκληρωμένη διαχείριση απορριμμάτων και ροών, αυστηροί έλεγχοι για τη ρύπανση από τα κρουαζιερόπλοια), Εξέταση των συνεπειών του χαρακτηρισμού της Μεσογείου ως ECA (Emission Control Area – Περιοχή Ελέγχου Εκπομπών) με εκτίμηση του οφέλους για το περιβάλλον και τον τρόπο επηρεασμού της ζήτησης (καθώς ο χαρακτηρισμός επιφέρει περαιτέρω επιβαρύνσεις στην ακτοπλοΐα), Υιοθέτηση βέλτιστων πρακτικών διαχείρισης (π.χ. χρονοθυρίδες και αξιοποίησή τους μέσω ψηφιακών εφαρμογών) με την παράλληλη αύξηση των ροών επισκεπτών κρουαζιέρας, και ομαλής/οργανωμένης διοχέτευσης τους στον προορισμό με τρόπο που δεν θα επιβαρύνει την αστική κινητικότητα και τη ζωή των κατοίκων.
- Δράσεις προστασίας και ενίσχυσης της βιωσιμότητας περιοχών οικοτουριστικού ενδιαφέροντος, όπως: Θεσμοθέτηση Διαχειριστικών Φορέων για την προστασία και την ανάδειξη των περιοχών Natura 2000 καθώς και δημιουργία Διαχειριστικών Φορέων για το Φυσικό Πάρκο Ψηλορείτη και το Παγκόσμιο Γεώπαρκο Σητείας, Πρώθηση του προγράμματος GEO-IN που αποτελεί σύμπραξη της ΕΕ με το Μουσείο Φυσικής Ιστορίας της Κρήτης και το Φυσικό Πάρκο Ψηλορείτη ώστε να αναβαθμιστούν και να εμπλουτιστούν οι προορισμοί και ταυτόχρονα να αυξηθεί ο αριθμός των επισκεπτών αλλά και ο βαθμός ευαισθητοποίησης του, Συστήματα παρακολούθησης της βιωσιμότητας της τουριστικής ανάπτυξης σε προστατευόμενες περιοχές με την ανάπτυξη έξυπνων εφαρμογών και συστήματος δεικτών για τη διατήρηση της οικολογικής ισορροπίας, Σύγχρονα διαχειριστικά σχέδια και μελέτες καταρτισμένες από συμπράξεις επιστημονικών και οικονομικών φορέων που θα καταγράφουν και θα αξιολογούν τη φέρουσα ικανότητα των περιοχών σε δυναμικό χρόνο, Διαχείριση και αποτροπή της υποβάθμισης των υδάτων σε συνδυασμό με βιώσιμη διαχείριση των υπόγειων υδάτων, Προστασία της βιοποικιλότητας των περιοχών Natura 2000 και διάσωση της σπάνιας πανίδας και χλωρίδας, Σαφής καταγραφή του οικολογικού αποτυπώματος που απαιτείται για τη μετάβαση στον προορισμό, Μελέτη για την παράλληλη επίτευξη των περιβαλλοντικών και οικονομικών επιδιώξεων του κλάδου του οικοτουρισμού.
- Δράσεις προστασίας του οικοτουριστικού περιβάλλοντος, όπως: Μελέτη για την προστασία των σπηλαίων από τις διαβρώσεις που προκαλεί ο χρόνος και οι ανθρώπινες παρεμβάσεις λόγω της επισκεψιμότητας, Τακτικός καθαρισμός των φαραγγιών και έλεγχος των διαβρώσεων που προκαλούν οι βροχοπτώσεις και τα έντονα καιρικά φαινόμενα, Ανάπτυξη δικτύων προστατευόμενων ειδών και αυστηροποίηση των κανόνων προστασίας ώστε να διατηρηθεί η βιοποικιλότητα (Κρι Κρι, Σπιζαετός).
- Προσαρμογή της τυπολογίας των καταλυμάτων (μορφολογικοί περιορισμοί, δυναμικότητα, κατηγορίες) και άλλων σχετικών με τον τουρισμό υποδομών σύμφωνα με τα ιδιαίτερα χαρακτηριστικά των τουριστικών πόλων του προορισμού που παρουσιάζουν διαφορετικές ανάγκες και προφίλ μεταξύ Βόρειας και Νότιας Κρήτης και τις ειδικές – εναλλακτικές μορφές τουρισμού που υποστηρίζουν.
- Δράσεις προστασίας και ανάδειξης του πολιτιστικού και φυσικού κεφαλαίου του προορισμού, όπως: Προστασία και ανάδειξη ιστορικού, πολιτιστικού, λαογραφικού και αρχιτεκτονικού / κτιριακού αποθέματος της Κρήτης που ενισχύει την αντιληπτική εικόνα του επισκέπτη για τον προορισμό και αναδεικνύει τις «στρώσεις» ιστορικότητας του, αυξάνοντας τις προοπτικές εμπλουτισμού του τουριστικού προϊόντος και δημιουργίας αυθεντικών εμπειριών, Προστασία, ανάδειξη και αξιοποίηση περιοχών που χαρακτηρίζονται για τη μοναδικότητά τους ως τοπία ιδιαίτερου φυσικού κάλλους και γενικά ως στοιχεία της φυσικής κληρονομιάς, περιλαμβανομένου του αγροτικού τοπίου.
- Ενίσχυσης της πολιτικής προστασίας στο νησί ως προς τις δυνατότητες αντιμετώπισης φυσικών καταστροφών και των επιπτώσεων από την κλιματική αλλαγή όπως π.χ. η διάβρωση των ακτών, υπερχειλίση ρεμάτων κ.α. Ανάπτυξη υποδομών προστασίας του φυσικού περιβάλλοντος.

Κρήτη | Παράρτημα Δράσεων (12)

2) ΓΣΚ Αυξημένων Επιτακτικών Αναγκών

ΓΣΚ Τίτλος

12 Προώθηση αειφορίας, βιώσιμη ανάπτυξης και προστασίας του περιβάλλοντος στον τομέα του Τουρισμού (συνέχεια)

Δράσεις

- Δράσεις βελτίωσης, ανάδειξης και προστασίας πολιτιστικών πόρων και υποδομών του προορισμού, όπως: Προστασία και ανάδειξη των γνωστότερων πολιτιστικών μνημείων της Κρήτης με τις σημαντικότερες ανάγκες να επικεντρώνονται στο Βόρεια Κρήτη, ενώ οι όποιοι πολιτιστικοί πόροι που εντοπίζονται στη Νότια Κρήτη δεν έχουν αξιοποιηθεί. Προστασία, συντήρηση, αποκατάσταση και ανάδειξη μνημείων και μουσειακών εκθεμάτων, Εργασίες αναστήλωσης, ανάδειξης και διαμόρφωσης αρχαιολογικών χώρων και μνημείων, Κίνητρα για την ενεργειακή αναβάθμιση των κτιρίων που στεγάζουν πολιτιστικά εκθέματα, Αποκατάσταση και αξιοποίηση κτιρίων ιστορικής και πολιτιστικής αξίας, Ανάδειξη και αξιοποίηση παραδοσιακών οικισμών.
- Προστασία της παράκτιας ζώνης και των νησιών νότια της Κρήτης από την αλόγιστη δραστηριότητα οικοτουριστικού χαρακτήρα (ψάρεμα, καταδύσεις, surfing κτλ).
- Διοργάνωση εκπαιδευτικών προγραμμάτων για παιδιά και ενήλικες από τον Φορέα Διαχείρισης του Εθνικού Δρυμού Σαμαριάς.

18 Αξιοποίηση ψηφιακών εργαλείων και υπηρεσιών και Ανάδειξη Έξυπνων Προορισμών

Δράσεις

- Δράσεις αξιοποίησης ψηφιακών εργαλείων για ενίσχυση του City Break, όπως: Δημιουργία σύγχρονης και εύχρηστης ολοκληρωμένης ψηφιακής πύλης και διαδραστικού χάρτη City Break σε πολλαπλές γλώσσες βελτιστοποιημένης για πολλαπλούς τύπους συσκευών -η οποία θα αποτελεί μέρος της ενιαίας διαδικτυακής τουριστικής πύλης για τον προορισμό- με σκοπό την πληροφόρηση σχετικά με επιλεγμένα τουριστικά προϊόντα, εμπειρίες, υπηρεσίες και δραστηριότητες του τουρισμού πόλης (π.χ. δρώμενα, παραστάσεις, ώρες λειτουργίας καταστημάτων και εμπορικών κέντρων, γαστρονομία και νυχτερινή ζωή, ώρες επισκεψιμότητας πολιτιστικών μνημείων και χώρων) και τη διευκόλυνση των κρατήσεων εισιτηρίων.
- Δράσεις αξιοποίησης ψηφιακών εργαλείων για ενίσχυση του Αγροτουρισμού, όπως: Δημιουργία σύγχρονης και εύχρηστης ολοκληρωμένης ψηφιακής πύλης Αγροτουρισμού σε πολλαπλές γλώσσες βελτιστοποιημένων για πολλαπλούς τύπους συσκευών -που θα αποτελούν τμήμα της ενιαίας διαδικτυακής τουριστικής πύλης για τον προορισμό- με σκοπό την πληροφόρηση σχετικά με τους φυσικούς πόρους, τις πεζοπορικές και ποδηλατικές διαδρομές, τις αποστάσεις, τα τοπία και τα αξιοθέατα, τα παρατηρητήρια φύσης, τα καταφύγια κ.α., καθώς και τις υπάρχουσες εμπειρίες / επιχειρήσεις Αγροτουρισμού.
- Δράσεις αξιοποίησης ψηφιακών εργαλείων για ενίσχυση του Αθλητικού τουρισμού, όπως: Δημιουργία σύγχρονης και εύχρηστης ολοκληρωμένης ψηφιακής πύλης Αθλητικού Τουρισμού σε πολλαπλές γλώσσες βελτιστοποιημένης για πολλαπλούς τύπους συσκευών - η οποία θα αποτελεί μέρος της ενιαίας διαδικτυακής τουριστικής πύλης για τον προορισμό- με σκοπό την πληροφόρηση σχετικά με επιλεγμένα events και δραστηριότητες του αθλητικού τουρισμού και την διευκόλυνση των κρατήσεων εισιτηρίων.
- Δράσεις αξιοποίησης ψηφιακών εργαλείων για ενίσχυση του Γαστρονομικού Τουρισμού, όπως: Δημιουργία σύγχρονης και εύχρηστης ολοκληρωμένης ψηφιακής πύλης Γαστρονομικού Τουρισμού σε πολλαπλές γλώσσες βελτιστοποιημένης για πολλαπλούς τύπους συσκευών -η οποία θα αποτελεί μέρος της ενιαίας διαδικτυακής τουριστικής πύλης για τον προορισμό- με σκοπό την πληροφόρηση σχετικά με επιλεγμένα events και δραστηριότητες γαστρονομικού τουρισμού και την διευκόλυνση των κρατήσεων εισιτηρίων, Προώθηση των Ψηφιακών Διαδρομών Οίνου της Περιφερειακής Ενότητας Ηρακλείου, Ψηφιακή ευρετηριοποίηση και τεκμηρίωση βάσει ιστορικών και λαογραφικών πηγών της Κρητικής Κουζίνας.

Κρήτη | Παράρτημα Δράσεων (13)

2) ΓΣΚ Αυξημένων Επιτακτικών Αναγκών

ΓΣΚ Τίτλος

18

Αξιοποίηση ψηφιακών εργαλείων και υπηρεσιών και Ανάδειξη Έξυπνων Προορισμών(συνέχεια)

Δράσεις

- Δράσεις αξιοποίησης ψηφιακών εργαλείων για ενίσχυση του Sun & Beach, όπως: Δημιουργία σύγχρονης και εύχρηστης ολοκληρωμένης ψηφιακής πύλης δραστηριοτήτων Sun & Beach και χρήση λοιπών τεχνολογιών ψηφιακού περιεχομένου.
- Δράσεις αξιοποίησης ψηφιακών εργαλείων για προώθηση Ναυτικού τουρισμού, όπως: Δημιουργία σύγχρονης και εύχρηστης ολοκληρωμένης ψηφιακής πύλης Ναυτικού Τουρισμού σε πολλαπλές γλώσσες βελτιστοποιημένης για πολλαπλούς τύπους συσκευών -η οποία θα αποτελεί μέρος της ενιαίας διαδικτυακής τουριστικής πύλης για τον προορισμό- με σκοπό την πληροφόρηση σχετικά με υπηρεσίες που προσφέρει κάθε τουριστικός λιμένας και μεταφορά live πληροφοριών π.χ. κλιματολογικές συνθήκες, παροχές δικτύων, κτλ. και την δυνατότητα διαδικτυακής κράτησης.
- Δράσεις αξιοποίησης ψηφιακών εργαλείων για ενίσχυση του Οικοτουρισμού, όπως: Δημιουργία σύγχρονης και εύχρηστης ολοκληρωμένης ψηφιακής πύλης Οικοτουρισμού σε πολλαπλές γλώσσες -βελτιστοποιημένης για πολλαπλούς τύπους συσκευών, που θα αποτελεί τμήμα της ενιαίας διαδικτυακής τουριστικής πύλης για τον προορισμό- με σκοπό την πληροφόρηση σχετικά με τους φυσικούς πόρους, τις πεζοπορικές και ποδηλατικές διαδρομές, τις αποστάσεις, τα τοπόσημα και τα αξιοθέατα, τα παρατηρητήρια φύσης, τα καταφύγια κ.α., καθώς και τις υπάρχουσες εμπειρίες / επιχειρήσεις.
- Δημιουργία ενιαίας διαδικτυακής τουριστικής πύλης για τον προορισμό «Κρήτη» και πλήρης διασύνδεσή της με τις τουριστικές πύλες που θα δημιουργηθούν για κάθε κύριο και συμπληρωματικό προϊόν με σκοπό την γρήγορη και εύκολη ολοκληρωμένη παροχή και αναζήτηση πληροφόρησης στον επισκέπτη για όλες τις προσφερόμενες εμπειρίες, δραστηριότητες, παροχές και τις υπάρχουσες επιχειρήσεις με βάση συγκεκριμένα κριτήρια (π.χ. τύπος τουριστικού προϊόντος, εύρος τιμών κ.α.) και εμφάνιση των αποτελεσμάτων σε μορφή λίστας και διαδραστικού χάρτη - ενδεικτικά, θα συγκεντρώνει πληροφορίες όπως:
- Συνεχή ενημέρωση με δεδομένα πραγματικού χρόνου για την πανδημική νόσο COVID-19 και με συνδεδεμένα με αυτή και τον τομέα του τουρισμού πληροφορίες (καθεστώς ανά χώρα προέλευσης του επισκέπτη, νοσοκομεία αναφοράς, υγειονομικές υπηρεσίες, άλλες χρήσιμες τουριστικές πληροφορίες πρώτης ανάγκης)
- Δεδομένα για την παροχή πληροφοριών τουριστικού ενδιαφέροντος (π.χ. δρομολόγια ακτοπλοϊκών, αεροπορικών και οδικών μεταφορών, ωράριο αρχαιολογικών χώρων και μουσείων, εκδηλώσεις τουριστικού ενδιαφέροντος, δραστηριότητες φιλικές προς την οικογένεια και τα παιδιά κ.α.)
- Ευρητηριασμένο ψηφιακό περιεχόμενο ανά τουριστικό προϊόν
- Άλλα γεωχωρικά δεδομένα τουριστικού ενδιαφέροντος (π.χ. χάρτες με σημεία ενδιαφέροντος και πληροφορίες προσβασιμότητας για ΑμεΑ και άτομα μειωμένης κινητικότητας, αποστάσεις ταξιδιών, προγνώσεις καιρού και διαθέσιμες επιλογές δραστηριοτήτων για τους τουρίστες κτλ.).
- Εφαρμογή καινοτόμων τεχνολογικών λύσεων (παρακάτω ορισμένες δράσεις προς εξέταση), ιδίως στα μεγάλα αστικά κέντρα και τους βασικούς τουριστικούς πόλους του νησιού όπου παρατηρούνται προκλήσεις σχετιζόμενες με τις αυξανόμενες τουριστικές ροές στο νησί.
- Δράσεις ψηφιακής (και έντυπης) προώθησης και προβολής του προορισμού, όπως: Δημιουργία θεματικών περιοχών ψηφιακής προβολής που θα αφορούν την παράδοση και ιστορική εξέλιξη του προορισμού σε διάφορα πεδία / τουριστικά προϊόντα (πολιτιστικά / θρησκευτικά, αγροδιατροφή, λαογραφία, λαϊκή τέχνη) σε σημεία τουριστικού ενδιαφέροντος /επισκεψιμότητας Digital info points στις πύλες εισόδου του προορισμού (αεροδρόμια και λιμάνια και στα κεντρικά σημεία των κυριότερων συνοικισμών με αναλυτικές πληροφορίες για το τουριστικό προϊόν του προορισμού, καθώς και χρήσιμες πληροφορίες για δημόσιες υπηρεσίες, εύρεσης ξενοδοχείων/καταλυμάτων, ενοικιαζόμενων οχημάτων, λοιπών τουριστικών επιχειρήσεων και ωράρια λειτουργίας καταστημάτων κ.α.
- Ανάπτυξη / επέκταση παρεχόμενων ψηφιακών υπηρεσιών δημόσιων αρχών και οργανισμών προς τους πολίτες και τους επισκέπτες.

Κρήτη | Παράρτημα Δράσεων (14)

2) ΓΣΚ Αυξημένων Επιτακτικών Αναγκών

ΓΣΚ Τίτλος

18

Αξιοποίηση ψηφιακών εργαλείων και υπηρεσιών και Ανάδειξη Έξυπνων Προορισμών(συνέχεια)

Δράσεις

- Δράσεις ψηφιακού εκσυγχρονισμού και προβολής του πολιτιστικού και θρησκευτικού αποθέματος του προορισμού, όπως: Δημιουργία πολυχώρων ψηφιακής αναπαράστασης ιστορικών και άλλων πόρων άυλης πολιτιστικής κληρονομιάς και χρήση τεχνολογιών ψηφιακής αφήγησης και περιήγησης, εικονικής πραγματικότητας και επαυξημένης πραγματικότητας και σύμμιξη φυσικού και ψηφιακού περιεχομένου για την ενίσχυση της εμπειρίας και των δραστηριοτήτων των επισκεπτών (π.χ. εικονικά εκθέματα, διαδραστικές ψηφιακές οθόνες, ενσωμάτωση βίντεο και ήχου, τρισδιάστατες απεικονίσεις, απεικονίσεις εικονική πραγματικότητας και επαυξημένης πραγματικότητας) με σκοπό την παροχή διαδραστικών και υψηλού επιπέδου εμπειριών που επιτρέπουν την βαθύτερη κατανόηση και την ερμηνευτική / βιωματική προσέγγιση του πολιτισμού, Επέκταση ψηφιακού πολιτιστικού περιεχομένου και διάδρασης σε μουσεία και πολιτιστικούς χώρους (εφόσον το μέγεθος και η επισκεψιμότητα δικαιολογεί την συγκεκριμένη παροχή διάδρασης).
- Δράσεις βελτιστοποίησης της πρόσβασης και της διαχείρισης του κοινού σε μουσεία και αρχαιολογικούς χώρους με τη χρήση ψηφιακών εργαλείων, όπως: Εφαρμογή κοινού ψηφιακού εισιτηρίου για το σύνολο των μουσείων και αρχαιολογικών χώρων και προμήθεια και εγκατάσταση κατάλληλων μηχανημάτων για τον έλεγχο / επικύρωση των ηλεκτρονικών εισιτηρίων (RFID, QR codes), Εφαρμογή τεχνολογιών διαχείρισης κοινού σε πραγματικό χρόνο και προβλέψεις σχετικά με την ροή επισκεπτών.
- Δράσεις αξιοποίησης ψηφιακών εργαλείων για ενίσχυση του Πολιτιστικού τουρισμού, όπως: Δημιουργία σύγχρονης και εύχρηστης ολοκληρωμένης ψηφιακής πύλης Πολιτιστικού & Θρησκευτικού Τουρισμού σε πολλαπλές γλώσσες βελτιστοποιημένης για πολλαπλούς τύπους συσκευών- η οποία θα αποτελεί μέρος της ενιαίας διαδικτυακής τουριστικής πύλης για τον προορισμό- με σκοπό την πληροφόρηση σχετικά με πολιτιστικά μνημεία και εμπειρίες (π.χ. περιγραφή, πρόγραμμα λειτουργίας, προσβασιμότητα, Πολιτιστική Διαδρομή) και τη διευκόλυνση των κρατήσεων εισιτηρίων.

Κρήτη | Παράρτημα Δράσεων (15)

3) ΓΣΚ Τοπικής Διάστασης

ΓΣΚ Τίτλος

1

Αναβάθμιση / ανάπτυξη νέων κόμβων πολυτροπικής μετακίνησης, μέσω και δικτύων MMM και ενίσχυση βιώσιμων μεταφορών και αστικής κινητικότητας

Δράσεις

- Δράσεις προώθησης και βελτίωσης της αστικής κινητικότητας, όπως: Προώθηση Σχεδίων Βιώσιμης Αστικής Κινητικότητας στα Ηράκλειο και Χανιά, με στόχο την αναμόρφωση και τον εκσυγχρονισμό του συστήματος μεταφορών, τη βελτίωση της αστικής κινητικότητας.
- Δράσεις ενίσχυσης της αστικής κινητικότητας και προώθησης εναλλακτικής κινητικότητας, όπως: Πύκνωση των δρομολογίων αστικών λεωφορείων, με κατάτμηση των διερχόμενων σημείων ώστε να βελτιωθεί ο χρόνος μεταφοράς, Ανάπτυξη/Βελτίωση και επέκταση δικτύου ποδηλατοδρόμων σε Χανιά, Ηράκλειο, Ρέθυμνο και Άγιο Νικόλαο με γνώμονα την ασφάλεια των χρηστών (σήμανση, απομάκρυνση εμποδίων, κατάλληλη ασφαλτόστρωση για ποδήλατα) που θα διατρέχει το κέντρο των πόλεων και επιπροσθέτως θα τις ενώνει με προορισμούς πολιτιστικού ενδιαφέροντος (μουσεία), Στρατηγική ευαισθητοποίησης των κατοίκων και των επισκεπτών σχετικά με τη βιώσιμη κινητικότητα.
- Δράσεις προώθησης της βιώσιμης αστικής κινητικότητας στον προορισμό, όπως: Προώθηση Σχεδίων Βιώσιμης Αστικής Κινητικότητας, ιδίως στα τέσσερα σημαντικά αστικά κέντρα της Βόρειας Κρήτης (Ηράκλειο, Χανιά, Ρέθυμνο, Άγιος Νικόλαος), με στόχο την αναμόρφωση και τον εκσυγχρονισμό του συστήματος μεταφορών, τη βελτίωση της αστικής κινητικότητας, την επέκταση των πεζοδρόμων, την βελτίωση της πρόσβασης σε σημεία τουριστικού ενδιαφέροντος και την προώθηση εναλλακτικών μέσων αστικής μετακίνησης που είναι φιλικά προς το περιβάλλον, αναβαθμίζοντας ποιοτικά την εμπειρία των επισκεπτών και τον τουριστικό προορισμό, Σχέδιο δράσης για την αύξηση της χρήσης ποδηλάτου και εναλλακτικών μικρομέσων αστικής μετακίνησης εντός των αστικών ιστών και τη χάραξη νέων ποδηλατοδρόμων, Μελέτη για τη χάραξη ποδηλατοδρόμων παράλληλα με το τοπικό επαρχιακό οδικό δίκτυο που συνδέει κοντινούς προορισμούς, Μελέτη και κατασκευή υπαίθριων χώρων στάθμευσης και βελτιστοποίηση του συστήματος ελεγχόμενης στάθμευσης σε σημεία υψηλής τουριστικής κίνησης, όπου δημιουργείται συμφόρηση, ιδιαίτερα σε περιόδους αιχμής.
- Ανάπλαση περιβάλλοντος χώρου και χώρων στάθμευσης οχημάτων σε πύλες εισόδου της Κρήτης (κυρίως σε Λιμένα Σούδας και Αεροδρόμιο Ηρακλείου «N. Καζαντζάκης») καθώς και χωροθέτηση δραστηριοποίησης επαγγελματιών του τουρισμού και των μεταφορών.
- Μετατροπή δημοτικού στόλου οχημάτων σε ηλεκτροκινούμενο (έχουν ήδη αποκτηθεί δύο ηλεκτροκινούμενα λεωφορεία από το Δήμο Ηρακλείου στο πλαίσιο του έργου Interreg "Ecourouts") / αντικατάσταση δημόσιων λεωφορείων με ηλεκτρικά οχήματα (ιδιαίτερο ενδιαφέρον συγκεντρώνει η περίπτωση ευέλικτων και περιβαλλοντικά φιλικών mini buses) και ανάπτυξη συστημάτων παρακολούθησης/διαχείρισης του στόλου οχημάτων σε Δήμους που αποτελούν τουριστικούς πόλους (π.χ. Δ.Χερσονήσου) και η τουριστική δραστηριότητα παρουσιάζει χωρική υπερσυγκέντρωση, για μείωση της περιβαλλοντικής επιβάρυνσης.
- Εκσυγχρονισμός των αστικών συγκοινωνιών των αστικών κέντρων που περιλαμβάνονται στον προορισμό, Εγκατάσταση λογισμικού για τον ορθό σχεδιασμό των δρομολογίων, σχετικά με την επιβατική κίνηση και την ανταπόκριση των οχημάτων στις ώρες αιχμής, Ποιοτική αναβάθμιση υποδομών χώρων αναμονής και στάσεων των μετακινουμένων με τα MMM και τα TAXI.

3) ΓΣΚ Τοπικής Διάστασης

ΓΣΚ Τίτλος

14 Προώθηση εξοικονόμησης ενέργειας και βελτίωσης του Ενεργειακού Προφίλ στον τομέα του Τουρισμού

Δράσεις

- Ολοκλήρωση της διασύνδεσης της Κρήτης με το σύστημα ηλεκτροπαραγωγής στην Ηπειρωτική Ελλάδα. Η σύνδεση με την Πελοπόννησο ολοκληρώνεται στο τέλος της Άνοιξης του 2021 καλύπτοντας το 1/3 των ενεργειακών αναγκών του νησιού ενώ παράλληλα προωθείται η σύνδεση με την Αττική, η οποία είναι μεγαλύτερου δυναμικού. Η ολοκλήρωση αυτών των έργων θα αναμορφώσει το ενεργειακό σύστημα της Κρήτης δομικά, επιχειρησιακά και λειτουργικά με πλήθος ωφελειών για τις τοπικές κοινωνίες και τον τομέα τους τουρισμού (περιορισμός εξάρτησης από το πετρέλαιο, μείωση εκπομπών CO₂, βελτίωση ενεργειακής ασφάλειας και αξιοπιστίας τροφοδότησης, βελτίωση ενεργειακής αποδοτικότητας, μείωση κόστους παραγωγής και επιβάρυνσης καταναλωτών) και επεκτείνοντας τις δυνατότητες κάλυψης των ολοένα και αυξανόμενων ενεργειακών αναγκών του προορισμού.
- Προώθηση της αξιοποίησης του πλούσιου δυναμικού ηλιακής, αιολικής και γεωθερμικής ενέργειας της Κρήτης με αυστηρή χωροθέτηση, τήρηση της περιβαλλοντικής προστασίας και της οικονομικής βιωσιμότητας των περιοχών που εγκαθίστανται ΑΠΕ. Προσεκτική χωροθέτηση και αυστηρή αξιολόγηση της φέρουσας ικανότητας των επιμέρους σημείων συγκέντρωσης ΑΠΕ του προορισμού ως προς τη δυνατότητα εγκατάστασης πρόσθετων ανεμογεννητριών (αλλά και τις πρόνοιες αποσυναρμολόγησης και απομάκρυνσης τους μετά το πέρας του βίου τους) και άλλων τέτοιων μέσων παραγωγής ενέργειας από ανανεώσιμες πηγές.

15 Αναβάθμιση συστήματος εκπαίδευσης στον Τομέα του Τουρισμού

Δράσεις

- Εκπαιδευτικά προγράμματα που θα απευθύνονται σε μαθητές ,θα διοργανώνονται μέσω των σχολικών μονάδων και θα φιλοξενούνται σε αγροτουριστικές μονάδες της περιοχής.
- Δράσεις σύνδεσης του οικοτουρισμού με την εκπαίδευση, όπως: Σύνδεση των προγραμμάτων που προσφέρει ο Φορέας Διαχείρισης Εθνικού Δρυμού Σαμαριάς και με κεντρικά εκπαιδευτικά προγράμματα της πρωτοβάθμιας και δευτεροβάθμιας εκπαίδευσης για την καλλιέργεια οικοτουριστικής κουλτούρας και κουλτούρας υπαίθριων δραστηριοτήτων αναψυχής, Ενίσχυση του δικτύου των κέντρων πληροφόρησης και των δράσεων των Φορέων Διαχείρισης ώστε το μεγαλύτερο εύρος των οικοτουριστικών δραστηριοτήτων να συνοδεύεται από πληροφοριακό υλικό και εκπαιδευτικά και ενημερωτικά προγράμματα.
- Εκσυγχρονισμός και αναβάθμιση των τουριστικών σπουδών και των προγραμμάτων τουριστικής εκπαίδευσης στην Ελλάδα σύμφωνα με τις νέες τάσεις στον τουρισμό και τις ανάγκες της αγοράς. Αναβάθμιση και εκσυγχρονισμός της τουριστικής εκπαίδευσης στην Κρήτη μέσω ενίσχυσης της ΑΣΤΕΚ με σύγχρονα προγράμματα και μεθόδους εκπαίδευσης καθώς, με αναβάθμιση κτιριακών υποδομών και υλικοτεχνικού εξοπλισμού και ενίσχυση του ανθρώπινου δυναμικού.

Κρήτη | Παράρτημα Δράσεων (17)

3) ΓΣΚ Τοπικής Διάστασης

ΓΣΚ Τίτλος

16 Ενίσχυση και αναβάθμιση επαγγελματικής κατάρτισης στον τομέα του Τουρισμού

Δράσεις

- Εξέταση υφιστάμενων ρυθμίσεων για ξεναγούς και παροχή απαιτήσεων / προτύπων με στόχο την αύξηση της απασχόλησης τοπικά εκπαιδευμένων, και κατά περίπτωση, πιστοποιημένων, ξεναγών.

N.A. Δωδεκάνησα | Παράρτημα Δράσεων (1)

1) Κρίσιμες ΓΣΚ

ΓΣΚ Τίτλος

1

Αναβάθμιση / ανάπτυξη νέων κόμβων πολυτροπικής μετακίνησης, μέσω και δικτύων MMM και ενίσχυση βιώσιμων μεταφορών και αστικής κινητικότητας

Δράσεις

- Προώθηση της υλοποίησης των Σχεδίων Βιώσιμης Αστικής Κινητικότητας στα νησιά και σχετικών δράσεων (ενδεικτικά, προώθηση συστημάτων ολοκληρωμένης πληροφόρησης επιβατικού κοινού και ηλεκτρονικού εισιτηρίου στα Λεωφορεία των νησιών της ΠΝΑ).
- Μετατροπή, στους προορισμούς υψηλής επισκεψιμότητας (Ρόδος, Κως), δημοτικού στόλου οχημάτων σε ηλεκτροκινούμενο / αντικατάσταση δημόσιων λεωφορείων με ηλεκτρικά οχήματα (ιδιαίτερο ενδιαφέρον συγκεντρώνει η περίπτωση ευέλικτων και περιβαλλοντικά φιλικών).
- Αναβάθμιση ποιότητας δημόσιας συγκοινωνίας και συγκεκριμένα:
 - Αναβάθμιση δημόσιων λεωφορείων και περαιτέρω ανάπτυξη του δικτύου MMM τα οποία συνδέουν τα αστικά κέντρα των νησιών με την υπόλοιπη επικράτειά τους
 - Βελτιστοποίηση (και με τη χρήση έξυπνων ψηφιακών εργαλείων) της συχνότητας των δρομολογίων των δημόσιων λεωφορείων μεταξύ τοποθεσιών τουριστικού ενδιαφέροντος, ιδίως κατά την περίοδο αιχμής
 - Αναβάθμιση των υπηρεσιών της αστικής συγκοινωνίας με λεωφορεία μέσω της βελτίωσης στάσεων, εγκατάσταση συστήματος τηλεματικής, της υλοποίησης του έξυπνου εισιτηρίου και του πλήρους ψηφιακού μετασχηματισμού των υπηρεσιών
- Ποιοτική αναβάθμιση υποδομών χώρων αναμονής των μετακινουμένων με TAXI
- Ανάπλαση περιβάλλοντος χώρου και χώρων στάθμευσης οχημάτων σε πύλες εισόδου των νησιών (λιμένες, αερολιμένες) καθώς και χωροθέτηση δραστηριοποίησης επαγγελματιών του τουρισμού και των μεταφορών (όπως π.χ. έγινε στα αεροδρόμια Κω και Ρόδου από την Fraport).
- Μελέτη και προώθηση Σχεδίου Βιώσιμης Αστικής Κινητικότητας στην Κω για την αντιμετώπιση της αυξημένης κυκλοφοριακής συμφόρησης, ιδιαιτέρως κατά τη θερινή περίοδο, την προώθηση δημόσιων συγκοινωνιών που είναι φιλικότερα προς το περιβάλλον σε σύγκριση με τη χρήση ΙΧ, την ανάπτυξη Συστημάτων Ευφυών Μεταφορών, την ανάπτυξη ολοκληρωμένου συστήματος διαχείρισης των λεωφορείων κ.α. Σχέδιο δράσης για την αύξηση της χρήσης ποδηλάτου για μετακίνηση στα νησιά και τη χάραξη νέων ποδηλατοδρόμων.
- Δράσεις προώθησης βιώσιμων μεταφορών και συγκεκριμένα: **1.**Μετατροπή δημοτικού στόλου οχημάτων σε ηλεκτροκινούμενο / αντικατάσταση δημόσιων λεωφορείων με περιβαλλοντικά φιλικών ή/και ηλεκτροκίνητων οχημάτων και ανάπτυξη συστημάτων παρακολούθησης και διαχείρισης του στόλου οχημάτων. **2.**Προώθηση χρήσης ηλεκτροκίνητων οχημάτων και εγκατάσταση σημείων φόρτισης ηλεκτροκίνητων οχημάτων.
- Δράσεις ενίσχυσης δημόσιας συγκοινωνίας και συγκεκριμένα: **1.**Αναβάθμιση ποιότητας δημόσιων λεωφορείων, εγκατάσταση συστήματος τηλεματικής στα λεωφορεία και στις στάσεις της συγκοινωνίας. **2.**Ποιοτική αναβάθμιση υποδομών χώρων αναμονής των μετακινουμένων με TAXI.
- Μελέτη και κατασκευή υπαίθριων χώρων στάθμευσης και βελτιστοποίηση του συστήματος ελεγχόμενης στάθμευσης στο κέντρο της Κω, όπου παρατηρείται συμφόρηση, ιδιαίτερα σε περιόδους αιχμής.
- Προώθηση υλοποίησης και εφαρμογής του Σχεδίου Βιώσιμης Αστικής Κινητικότητας του Δήμου Ρόδου και σχετικών δράσεων. Αναβάθμιση περιβάλλοντος χώρου και υποστηρικτικών υποδομών συγκοινωνιακών κόμβων με σεβασμό στην τοπική αρχιτεκτονική και αναδεικνύοντας μία ενοποιημένη και αναβαθμισμένη εικόνα.

N.A. Δωδεκάνησα | Παράρτημα Δράσεων (2)

1) Κρίσιμες ΓΣΚ

ΓΣΚ	Τίτλος
1	Αναβάθμιση / ανάπτυξη νέων κόμβων πολυτροπικής μετακίνησης, μέσω και δικτύων MMM και ενίσχυση βιώσιμων μεταφορών και αστικής κινητικότητας (συνέχεια)
Δράσεις	<ul style="list-style-type: none"> - Δράσεις ενίσχυσης μετακινήσεων με MMM και συγκεκριμένα: 1.Αναβάθμιση ποιότητας δημόσιων λεωφορείων (ηλεκτροκίνηση με αντικατάσταση όλων των MMM, δήμου και ΚΤΕΛ) και περαιτέρω ανάπτυξη του δικτύου MMM γύρω από την πόλη της Ρόδου για διευκόλυνση της συμφόρησης. 2.Βελτιστοποίηση (και με τη χρήση έξυπνων ψηφιακών εργαλείων) της συχνότητας των δρομολογίων των δημόσιων λεωφορείων μεταξύ σημαντικών τοποθεσιών κατά την περίοδο αιχμής. 3.Χωροθέτηση δραστηριοποίησης επαγγελματιών του τουρισμού και των μεταφορών σε πύλες εισόδου των νησιών (λιμένες, αερολιμένες) που να συνάδει με την αναβαθμισμένη εικόνα αυτών των υποδομών (όπου κάτι τέτοιο έχει λάβει χώρα, π.χ. αερολιμένας Ρόδου).
3	Βελτίωση / Αναβάθμιση / Ανάπτυξη οδικών υποδομών, του οδικού δικτύου, της οδικής ασφάλειας και της οδικής συνδεσιμότητας / προσβασιμότητας του προορισμού
Δράσεις	<ul style="list-style-type: none"> - Δράσεις βελτίωσης του οδικού δικτύου και συγκεκριμένα: 1.Βελτίωση /συντήρηση κεντρικού και επαρχιακού οδικού δικτύου όλων των νησιών των Δωδεκανήσων (οδική ασφάλεια, σήμανση, ηλεκτροφωτισμός, καταγραφή επικίνδυνων σημείων κ.α.), τόσο των μικρών όσο και των δύο μεγάλων τουριστικών πόλων Ρόδου και Κω, καθώς και οδών πρόσβασης σε τουριστικούς προορισμούς. 2.Βελτίωση ενδοπεριφερειακών οδικών συνδέσεων με λιμένες και αερολιμένες, αφού κατά την περίοδο αιχμής παρατηρείται κυκλοφοριακή συμφόρηση πέριξ της περιοχής των λιμένων αρκετών νησιών και δημιουργία επαρκών χώρων στάθμευσης. 3.Βελτίωση συνδεσιμότητας λιμένων και αερολιμένων τόσο μεταξύ τους όσο και με τις πρωτεύουσες (χώρες) εκείνων των νησιών που βρίσκονται μακριά από αυτές τις υποδομές (π.χ. σύνδεση αερολιμένα Καρπάθου με Όλυμπο μέσω γραμμής Λεωφορείου). - Αναβάθμιση οδικού δικτύου και συγκεκριμένα: 1.Ολοκλήρωση του έργου για την επέκταση και αναβάθμιση του ηλεκτροφωτισμού Επαρχιακού Οδικού Δικτύου νήσου Κω, το οποίο περιλαμβάνει έργα επέκτασης και αναβάθμισης του ηλεκτροφωτισμού του επαρχιακού δικτύου και την κατασκευή στηθαίων ασφαλείας στο οδικό δίκτυο. 2.Ολοκλήρωση έργων αποκατάστασης οδοποιίας, τα οποία βρίσκονται εν αναμονή υπογραφής σύμβασης όπως το έργο αποκατάστασης και συντήρησης επαρχιακής οδού υπ' αριθμόν 2 Νήσου Κω(Ασκληπιείο- Ασφενδιού- Πύλι-Καρδάμαινα-Αντιμάχεια-Μαστιχάρι). 3.Έργα αποκατάστασης βλαβών επαρχιακού οδικού δικτύου, τα οποία αναμένεται να ξεκινήσουν, στην επαρχιακή οδό Κω-Κεφάλου και Κω-Θερμών. - Δράσεις αναβάθμισης του οδικού δικτύου και συγκεκριμένα: 1.Επίσπευση διαδικασιών για τον νέο οδικό άξονα σύνδεσης της πόλης της Ρόδου με το αεροδρόμιο, κατασκευή η οποία θα οδηγήσει σε αποσυμφόρηση του παραλιακού δρόμου και του αστικού ιστού. 2.Δημιουργία δύο λωρίδων ανά κατεύθυνση από τα Κολύμπια Ρόδου έως την διασταύρωση προς Λίνδο και Νότια Ρόδο. 3.Διαπλάτυνση της επαρχιακής οδού προς τη Νότια Ρόδο. 4.Βελτίωση, ασφαλτόστρωση, φωτισμός, ορθή σήμανση και τακτική συντήρηση του οδικού δικτύου (όπου παρατηρείται σημαντική φθορά σε εθνικούς και επαρχιακούς δρόμους) ιδιαίτερα στο εσωτερικό του νησιού για την διευκόλυνση της διασποράς των μεγάλων τουριστικών όγκων σε περιοχές με λιγότερους επισκέπτες. 5.Δημιουργία νέων χώρων στάθμευσης σε περιοχές όπου εμφανίζεται υψηλή ανεπάρκεια (όπως στην πόλη της Ρόδου).

N.A. Δωδεκάνησα | Παράρτημα Δράσεων (3)

1) Κρίσιμες ΓΣΚ

ΓΣΚ	Τίτλος
4	Βελτίωση / ανάπτυξη αερολιμενικών υποδομών και αεροπορικής συνδεσιμότητας / προσβασιμότητας του προορισμού
Δράσεις	<ul style="list-style-type: none"> - Προσέλκυση στρατηγικού επενδυτή στο πλαίσιο παραχώρησης της διαχείρισης 23 περιφερειακών αεροδρομίων μεταξύ των οποίων περιλαμβάνονται αυτά των Καρπάθου (στην πρώτη ομάδα αεροδρομίων με επιβατική κίνηση άνω των 100.000 επιβατών ετησίως), Λέρου, Καλύμνου, Αστυπάλαιας, Καστελόριζου και Κάσου (στην τρίτη ομάδα αεροδρομίων με επιβατική κίνηση κάτω των 30.000 επιβατών ετησίως) γεγονός το οποίο θα σημάνει την περαιτέρω αναβάθμιση των αερολιμενικών υποδομών, την ενεργό προσέλκυση νέων πτήσεων και την αύξηση της συνδεσιμότητας αυτών των νησιών, καθώς και την ενεργό προώθηση και προβολή αυτών των προορισμών από τους διαχειριστές των αεροδρομίων και τις αεροπορικές εταιρείες, αυξάνοντας ουσιαστικά τις πύλες εισόδου στα Δωδεκάνησα και αναδεικνύοντας τις υπο-συστάδες νησιών που υφίστανται στο νησιωτικό σύμπλεγμα. - Αναβάθμιση αερολιμενικών υποδομών περιλαμβάνοντας την ανακαίνιση αεροσταθμών, την ενίσχυση της ασφάλειας των αεροδρομίων και των διαδρόμων προς/απογείωσης, την βελτίωση της ποιότητας των παρεχόμενων υπηρεσιών, την άμβλυση των σημείων συμφόρησης (πηγικό έργο, εξυπηρέτηση επιβατών, περιβάλλον χώρος εκτός αεροσταθμού) και τη βελτίωση των εναέριων λειτουργιών. Ενδεικτικά αναφέρονται (ΥΠΑ): –Κάρπαθος: ανάγκη για 2 πρόσθετες θέσεις για στάθμευση αεροσκαφών και αύξηση χωρητικότητας του αεροδρομίου από 4 σε 8 κινήσεις αεροπλάνων την ώρα–Κάλυμνος: επέκταση του μήκους αεροδιαδρόμου κατά 60 μέτρα–Κάσος: επέκταση του χώρου στάθμευσης κατά 1 ή 2 πρόσθετες θέσεις–Καστελόριζο: επέκταση διαδρόμου κατά 250 μέτρα και του πλάτους του κατά 30 μέτρα, και νέο σταθμός επιβατών 500 τ.μ. - Προώθηση συμπληρωματικότητας και συντονισμού των αερομεταφορών με τις ακτοπλοϊκές μεταφορές στα νησιά που αποτελούν κόμβους συνδυασμένων μεταφορών των δύο δικτύων ώστε να εξασφαλίζεται η εξυπηρέτηση εξωτερικών ροών (κυρίως τουριστικής κίνησης) σε πρώτο βαθμό αεροπορικώς και στη συνέχεια η διάχυση της ροής της κίνησης στα γύρω νησιά – προορισμούς με τη χρήση γρήγορων σκαφών.
7	Προώθηση Αστικών Αναπλάσεων και Δημιουργία ενός ελκυστικού, βιώσιμου και αειφορικού αστικού περιβάλλοντος
Δράσεις	<ul style="list-style-type: none"> - Αναβάθμιση και αύξηση ελκυστικότητας του αστικού κέντρου των νησιών μέσω χωρικών αναπλάσεων, επέκτασης πεζοδρόμων, ανακαίνισης εγκαταλειμμένων ιστορικών κτιρίων, ανάπλασης προσόψεων κτιρίων, ενίσχυσης της δημόσιας ασφάλειας, βελτίωσης δρόμων, πεζοδρομίων και της οδικής ασφάλειας και τοποθέτησης ραμπών όπου απαιτείται (εστιασμένες παρεμβάσεις σε αναδυόμενους πόλους τουριστικού ενδιαφέροντος). Ενίσχυση της οδικής ασφάλειας, της ασφάλειας των πεζών και των ευάλωτων χρηστών με παρεμβάσεις στο οδόστρωμα και τις διαβάσεις. - Βελτίωση στη συλλογή, διαλογή και διαχείριση απορριμμάτων με παράλληλη επέκταση του δικτύου Πράσινων Σημείων, προώθηση της Διαλογής στην Πηγή, δημιουργία νέων Μονάδων Επεξεργασίας/Διαχείρισης Απορριμμάτων και Αστικών Στερεών Αποβλήτων και Μονάδων Επεξεργασίας Βιοαποβλήτων, επέκταση υποδομών μεταφόρτωσης, αναδιοργάνωση δικτύου κάδων απορριμμάτων και προώθηση των κάδων οργανικών αποβλήτων, με στόχο την καταπολέμηση της αισθητικής όχλησης, την προστασία της δημόσιας υγείας, την προώθηση της ανακύκλωσης και την εφαρμογή των αρχών της κυκλικής οικονομίας στα αστικά απορρίμματα. Ενδεικτικά αναφέρουμε δέσμη έργων με ΣΔΙΤ που συνδέονται με τη διαχείριση απορριμμάτων της Ρόδου και περιλαμβάνουν την ανάγκη επέκτασης του ΧΥΤΥ Βόρειας Ρόδου, τη Μονάδα Επεξεργασίας Σύμμεικτων υπολειμματικών Απορριμμάτων και ίλυος, Μονάδα Κομποστοποίησης Προδιαλεγμένων Οργανικών, τον εκσυγχρονισμό και λειτουργία του Κέντρου Διαλογής Ανακυκλώσιμων Υλικών, τη Μονάδα επεξεργασίας/κομποστοποίησης της ίλυος καθώς και δύο σταθμούς Μεταφόρτωσης Απορριμμάτων.

Ν.Α. Δωδεκάνησα | Παράρτημα Δράσεων (4)

1) Κρίσιμες ΓΣΚ

ΓΣΚ Τίτλος

7

Πρώθηση Αστικών Αναπλάσεων και Δημιουργία ενός ελκυστικού, βιώσιμου και αειφορικού αστικού περιβάλλοντος (συνέχεια)

Δράσεις

- Διενέργεια δράσεων για την αειφορία και βιωσιμότητα του αστικού περιβάλλοντος και συγκεκριμένα: **1.**Πρώθηση και υλοποίηση σχεδίων διαχείρισης απορριμμάτων και ολοκληρωμένης διαχείρισης αποβλήτων μικρών νησιωτικών οικισμών στα Δωδεκάνησα. **2.**Ολοκλήρωση των υποδομών επεξεργασίας λυμάτων για οικισμούς Γ' Προτεραιότητας (2.000 –15.000 ισοδύναμος πληθυσμός). **3.**Ανάπτυξη νέων ή / και αναβάθμιση υφιστάμενων δικτύων αποχέτευσης, αναβάθμιση υφιστάμενων εγκαταστάσεων επεξεργασίας λυμάτων και νέες εγκαταστάσεις επεξεργασίας λυμάτων σε τουριστικές και οικολογικά ευαίσθητες περιοχές (Ενδεικτικά αναφέρουμε τα Δίκτυα Αποχέτευσης Ακαθάρτων Αντιμάχειας και Καμάριου Κέφαλου στην Κω). **4.**Κατασκευή, επέκταση, αναβάθμιση ή / και αντικατάσταση παλαιών δικτύων ύδρευσης, μονάδες αφαλάτωσης και διύλισης, δεξαμενές αποθήκευσης νερού και ανάπτυξη συστημάτων ελέγχου διαρροών και παρακολούθησης της ποιότητας υδάτων.
- Αναβάθμιση και αύξηση ελκυστικότητας του αστικού κέντρου της Κω μέσω χωρικών αναπλάσεων, επέκτασης πεζοδρόμων, ανακαίνισης εγκαταλειμμένων ιστορικών κτιρίων, ανάπλασης προσόψεων κτιρίων, ενίσχυσης της δημόσιας ασφάλειας, βελτίωσης δρόμων, πεζοδρομίων και της οδικής ασφάλειας και τοποθέτησης ραμπών όπου απαιτείται (εστιασμένες παρεμβάσεις σε πόλους τουριστικού ενδιαφέροντος).
- Δράσεις για την ενεργειακή και αισθητική αναβάθμιση δημοσίων κτιρίων και κατοικιών, δράσεις για την υπογειοποίηση των καλωδίων ηλεκτρισμού (ΔΕΗ) και τηλεπικοινωνιών (ΟΤΕ), και, ει δυνατόν, επένδυση σε οπτικές ίνες σε τουριστικούς πόλους του προορισμού.
- Βελτίωση βασικών πολιτιστικών υποδομών και συγκεκριμένα: **1.**Έργα αποκατάστασης αρχαιολογικών και πολιτιστικών μνημείων που επλήγησαν από τον σεισμό του Ιουλίου 2017. Ενδεικτικά αναφέρουμε ότι επλήγησαν η Πύλη του Φόρου, οι Μεσαιωνικές οχυρώσεις, το Κάστρο Νερατζιάς, το Νότιο τμήμα της Αρχαίας Αγοράς, ο Δυτικός Αρχαιολογικός Χώρος και το Παλαιοχριστιανικό συγκρότημα του Αγίου Ιωάννη του Προδρόμου («Επτά Βήματα»), καθώς και τα οθωμανικά τεμένη Ντεφτερντάρ, Γαζή Χασάν στη Λότζια και Γαζή Χασάν στο Πλατάκι. Για πολλά μνημεία έχουν δρομολογηθεί μελέτες για την αποκατάστασή τους με σκοπό το συντομότερο δυνατόν να ξεκινήσουν οι εργασίες και να παραδοθούν στο κοινό άμεσα. **2.**Συντήρηση και προστασία των υποδομών των πολιτιστικών/θρησκευτικών πόρων της Κω και της Νισύρου, π.χ των αρχαιολογικών χώρων/ των μουσείων και των κάστρων. Ενδεικτικά αναφέρουμε ότι πολλοί αρχαιολογικοί χώροι και μνημεία είχαν πληγεί από τον καταστροφικό σεισμό του 2017 και μέχρι πρότινος δεν είχε ολοκληρωθεί η αποκατάστασή τους με αποτέλεσμα να παραμείνουν κλειστά για παρατεταμένο χρονικό διάστημα, όπως το κάστρο της Νερατζιάς. **3.**Διάσωση και προστασία της μοναδικής άυλης πολιτιστικής κληρονομιάς, της τοπικής κουλτούρας της Κω και των παραδοσιακών τεχνών του νησιού. Ενδεικτικά αναφέρουμε ότι το νησί κρατάει ζωντανό τον παραδοσιακό τρόπο ζωής με πολιτιστικές εκδηλώσεις παραδοσιακών χορών, βυζαντινή μουσική και παραδοσιακές τέχνες όπως η κεραμοποιία, τα πνευστά μουσικά όργανα κ.α. **4.**Συντήρηση και αξιοποίηση παλιών βιομηχανικών κτιρίων, τα οποία παραμένουν ανεκμετάλλετα και εγκαταλελειμμένα και μπορούν να αποτελέσουν πόλο έλξης επισκεπτών. Ενδεικτικά αναφέρουμε το παλιό Οινοποιείο της Κω που ιδρύθηκε το 1928 και έχει σταματήσει η λειτουργία του ήδη από το 2001, χωρίς να έχει αξιοποιηθεί ο χώρος και τα μηχανήματά του.
- Δράσεις λειτουργικής αναβάθμισης βασικών και συμπληρωματικών υποδομών: **1.**Τοποθέτηση διακριτικών ταμπελών/ δίγλωσσων πινακίδων σε κομβικά σημεία των οικισμών των νησιών που θα καθοδηγούν τους επισκέπτες προς το λιμάνι, τα λεωφορεία, πολιτιστικούς χώρους κ.α. ώστε ο επισκέπτης να αισθάνεται ασφάλεια στον προορισμό. **2.**Αναβάθμιση φωτισμού, χώρων υποδοχής και πρόσβασης των πολιτιστικών πόρων (π.χ. αρχαιολογικοί χώροι, διατηρητέα κτίρια, εκκλησίες, μουσεία). **3.**Διερεύνηση ωραρίου λειτουργίας των αρχαιολογικών χώρων και μουσείων τους μήνες εκτός περιόδου αιχμής. **4.**Ενίσχυση των μη-εκθεσιακών προσφορών / τμημάτων των μουσείων και των αρχαιολογικών χώρων (π.χ. εκσυγχρονισμός εγκαταστάσεων κυλικείου και λειτουργία χώρων υγιεινής στο σύνολο των επισκέψιμων χώρων).

N.A. Δωδεκάνησα | Παράρτημα Δράσεων (5)

1) Κρίσιμες ΓΣΚ

ΓΣΚ	Τίτλος
7	<p>Πρώθηση Αστικών Αναπλάσεων και Δημιουργία ενός ελκυστικού, βιώσιμου και αειφορικού αστικού περιβάλλοντος (συνέχεια)</p>
Δράσεις	<ul style="list-style-type: none"> - Αναβάθμιση και αύξηση ελκυστικότητας του αστικού κέντρου της Ρόδου μέσω χωρικών αναπλάσεων, επέκτασης πεζοδρόμων, ανακαίνισης εγκαταλειμμένων ιστορικών κτιρίων, ανάπλασης προσόψεων κτιρίων, ενίσχυσης της δημόσιας ασφάλειας, βελτίωσης δρόμων, πεζοδρομίων και της οδικής ασφάλειας και τοποθέτησης ραμπών όπου απαιτείται (εστιασμένες παρεμβάσεις σε πόλους τουριστικού ενδιαφέροντος) ώστε ο χαρακτήρας του παρεχόμενου τουριστικού προϊόντος της Περιφέρειας που έχει στοιχεία luxurious/high end αγοράς (κυρίως λόγω του Yachting το οποίο εμφανίζει σημαντικές δυνατότητες ανάπτυξης στον προορισμό) να υποστηρίζεται από την εικόνα των προορισμών. - Εκπόνηση μελέτης για την βιώσιμη τουριστική ανάπτυξη της Ρόδου και την μετατροπή της σε έναν αειφόρο προορισμό. - Πρώθηση ενεργειακής και αισθητικής αναβάθμισης δημόσιων κτιρίων και κατοικιών, υπογειοποίηση των καλωδίων ηλεκτρισμού (ΔΕΗ) και τηλεπικοινωνιών (ΟΤΕ), και, ει δυνατόν, επένδυση σε οπτικές ίνες σε τουριστικούς πόλους του προορισμού και Ανάπτυξη ενεργειακής συνείδησης και εξορθολογισμού στην κατανάλωση νερού και σε θέματα ανακύκλωσης σε κατοίκους και επισκέπτες του νησιού. - Δράσεις δημιουργίας αειφορικού και βιώσιμου προορισμού και συγκεκριμένα: 1.Εφαρμογή ολοκληρωμένου σχεδίου εξοικονόμησης ενέργειας για το σύνολο του νησιού της Ρόδου με εφαρμογή στον δημόσιο όσο και στον ιδιωτικό τομέα (τουριστικές επιχειρήσεις σε συνδυασμό με πολεοδομικά κίνητρα για ένταξη επενδύσεων στο ΕΣΠΑ). 2.Ολοκλήρωση των υποδομών επεξεργασίας λυμάτων για οικισμούς Γ' Προτεραιότητας (2.000 –15.000 ισοδύναμος πληθυσμός). 3.Μέτρα ενθάρρυνσης των τουριστικών επιχειρήσεων για την υιοθέτηση δράσεων σχετικά με την προστασία του περιβάλλοντος μέσω οικοσήμανσης (Eco-Label). 4.Ρύθμιση και έλεγχος των χρήσεων γης και προσδιορισμός των όρων δόμησης και λειτουργίας τουριστικών υποδομών. 5.Κατασκευή, επέκταση, αναβάθμιση ή / και αντικατάσταση παλαιών δικτύων ύδρευσης, μονάδες αφαλάτωσης και διύλισης, δεξαμενές αποθήκευσης νερού και ανάπτυξη συστημάτων ελέγχου διαρροών και παρακολούθησης της ποιότητας υδάτων. - Βελτίωση στη συλλογή, διαλογή και διαχείριση απορριμμάτων μέσω της προώθησης δέσμης έργων με ΣΔΙΤ που συνδέονται με τη διαχείριση απορριμμάτων της Ρόδου και περιλαμβάνουν την ανάγκη επέκτασης του ΧΥΤΥ Βόρειας Ρόδου, τη Μονάδα Επεξεργασίας Σύμμεικτων υπολειμματικών Απορριμμάτων και ίλυος, Μονάδα Κομποστοποίησης Προδιαλεγμένων Οργανικών, τον εκσυγχρονισμό και λειτουργία του Κέντρου Διαλογής Ανακυκλώσιμων Υλικών, τη Μονάδα επεξεργασίας/κομποστοποίησης της ίλυος καθώς και δύο σταθμούς Μεταφόρτωσης Απορριμμάτων.
11	<p>Βελτίωση Προσβασιμότητας και επιπέδου Φιλικότητας του προορισμού σε ευάλωτες και μη ομάδες</p>
Δράσεις	<ul style="list-style-type: none"> - Ολοκλήρωση των μελετών Προσβασιμότητας ΑμΕΑ σε λιμένες στα νησιά Ρόδου, Σύμης, Τήλου, Χάλκης, Καρπάθου, Κάσου, Μεγίστης και επέκταση των μελετών στα υπόλοιπα νησιά των Δωδεκανήσων. - Παρεμβάσεις σε δημόσιους υπαίθριους χώρους, χώρους πολιτιστικού, ιστορικού ενδιαφέροντος (μουσεία, αρχαιολογικοί χώροι κτλ) και ψυχαγωγίας για τη βελτίωση της προσβασιμότητας και την αξιοποίηση από ΑμΕΑ (κατάλληλοι φωτεινοί σηματοδότες, ράμπες κτλ). - Βελτίωση των συνθηκών πρόσβασης του αστικού περιβάλλοντος για άτομα με αναπηρία και μειωμένη κινητικότητα με ράμπες, διαδρομές με κατάλληλη πλακόστρωση για τυφλούς, συστήματα σήμανσης, πληροφόρησης και διέλευσης πεζών, απελευθέρωση πεζοδρομίων από κάθε είδους εμπόδια για ανεμπόδιστη αστική κινητικότητα κ.α.

N.A. Δωδεκάνησα | Παράρτημα Δράσεων (6)

1) Κρίσιμες ΓΣΚ

ΓΣΚ	Τίτλος
14	Πρώθηση εξοικονόμησης ενέργειας και βελτίωσης του Ενεργειακού Προφίλ στον τομέα του Τουρισμού
Δράσεις	<ul style="list-style-type: none"> - Πρώθηση σχεδίων αισθητικής και ενεργειακής αναβάθμισης, όπως: 1.ενεργειακής και αισθητικής αναβάθμισης δημόσιων κτιρίων και κατοικιών, 2.υπογειοποίησης των καλωδίων ηλεκτρισμού (ΔΕΗ) και τηλεπικοινωνιών (ΟΤΕ), και , ει δυνατόν, επένδυση σε οπτικές ίνες στα νησιά, 3.δημιουργία και ανάπτυξη δικτύου έξυπνου αστικού φωτισμού, προσαρμοσμένου στη φυσιογνωμία και τα χαρακτηριστικά κάθε νησιού. - Διασύνδεση των Δωδεκανήσων με το Ηπειρωτικό Σύστημα Μεταφοράς Ενέργειας και συγκεκριμένα πρώθηση και έγκαιρη ολοκλήρωση της ενεργειακής διασύνδεσης εκείνων των νησιών των Δωδεκανήσων που θα συνδεθούν με το Ηπειρωτικό Σύστημα Μεταφοράς Ενέργειας και απομάκρυνση όλων των εργοστασίων της ΔΕΗ από αυτά. - Δράσεις βελτίωσης ενεργειακού προφίλ και αξιοποίηση ΑΠΕ και συγκεκριμένα: 1.Πρώθηση ενεργειακής αυτονομίας των Μη Διασυνδεδεμένων νησιών των Δωδεκανήσων με επενδύσεις σε ΑΠΕ για την παραγωγή πράσινης ενέργειας και σε υβριδικές μονάδες. Πρώθηση, ανάδειξη και υλοποίηση δικτύου «έξυπνων» ενεργειακά και αειφόρων νησιών των Δωδεκανήσων αξιοποιώντας τα σχετικά επενδυτικά project και ενέργειες σε Αστυπάλαια, Τήλο και Χάλκη. Παράλληλη διενέργεια δράσεων για την ανάπτυξη ενεργειακής συνείδησης στους κατοίκους των νησιών και των ωφελειών των ΑΠΕ ως προς το ενεργειακό προφίλ των προορισμών. 2.Πρώθηση της αξιοποίησης του πλούσιου δυναμικού ηλιακής, αιολικής και γεωθερμικής ενέργειας των νησιών των Δωδεκανήσων, ανάπτυξη έξυπνων δικτύων διανομής και συστημάτων αποθήκευσης της ενέργειας που παράγεται από ΑΠΕ. - Υλοποίηση του έργου «Aegean Project» με εγκατάσταση ανεμογεννητριών σε νησίδες που βρίσκονται στο θαλάσσιο χώρο μεταξύ Αμοργού-Αστυπάλαιας- Καλύμνου και Κω. - Ενεργειακή αναβάθμιση του νοσοκομείου Κω και αποδοτική χρήση ενέργειας. - Δράσεις αξιοποίησης των ΑΠΕ και συγκεκριμένα: 1.Ανάπτυξη ενεργειακής συνείδησης στους κατοίκους των νησιών και των ωφελειών των ΑΠΕ ως προς το ενεργειακό προφίλ των προορισμών. 2.Ενημέρωση των κατοίκων για το θετικό αποτύπωμα της ανάπτυξης ΑΠΕ
17	Ενίσχυση / υποστήριξη της επιχειρηματικότητας
Δράσεις	<ul style="list-style-type: none"> - Δράσεις πρώθησης κοινών κανονιστικών προτύπων, όπως: Διαμόρφωση κοινού κανονιστικού πλαισίου λειτουργίας για κάθε τύπο και κατηγορία καταλύματος, Διαμόρφωση κοινού πλαισίου υγειονομικών πρωτοκόλλων. - Δράσεις ενίσχυσης της ανταγωνιστικότητας του προϊόντος MICE: 1.Προβολή και πρώθηση της Ιπποκρατικής ταυτότητας της Κω και επανατοποθέτηση του brand της, για να αποτελέσει πόλο έλξης παγκόσμιων διοργανώσεων ιατρικών/ φαρμακευτικών συνεδρίων. 2.Αξιοποίηση και προβολή του Διεθνούς Ιπποκράτειου Ιδρύματος της Κω, ως φορέα προσέλκυσης διοργάνωσης επιστημονικών συνεδρίων που αφορούν την ιατρική, την αρχαιολογία, την ιστορία και τον πολιτισμό. 3.Συμμετοχή σε εκθέσεις συνεδριακού τουρισμού στο εξωτερικό και εκπροσώπηση σε διεθνείς εκθέσεις με ξεχωριστό περίπτερο για τον DMO των Δωδεκανήσων με στόχο την πρώθηση του προορισμού.

Ν.Α. Δωδεκάνησα | Παράρτημα Δράσεων (7)

1) Κρίσιμες ΓΣΚ

ΓΣΚ Τίτλος

17 Ενίσχυση / υποστήριξη της επιχειρηματικότητας (συνέχεια)

Δράσεις

- Αξιοποίηση του δικτύου Aegean Cuisine και προώθηση, αυστηροποίηση και παρακολούθηση της εφαρμογής του σήματος πιστοποίησης Αιγαιοπελαγίτικης Κουζίνας προβάλλοντας την τοπική Κουζίνα για κάλυψη περισσότερων τύπων επιχειρήσεων γαστρονομικού τουρισμού (π.χ. εστιατόρια, οινοποιεία, πάροχοι ξεναγήσεων, επιχειρήσεις λιανικής-μπακάλικα, κάβες, συνεταιριστικά πρατήρια κ.α.) για τη διασφάλιση της ποιότητας, του τοπικού χαρακτήρα και της αυθεντικότητας των παρεχόμενων δραστηριοτήτων και υπηρεσιών.
- Δράσεις προώθησης κοινών κανονιστικών προτύπων, όπως: Διαμόρφωση κοινού κανονιστικού πλαισίου λειτουργίας για κάθε τύπο και κατηγορία καταλύματος, Διαμόρφωση κοινού πλαισίου υγειονομικών πρωτοκόλλων.
- Πιστοποίηση ποιότητας και καταλληλότητας των υποδομών και των παρεχόμενων υπηρεσιών των οργανωμένων παραλιών.
- Δράσεις προώθησης κοινών κανονιστικών προτύπων, όπως: Διαμόρφωση κοινού κανονιστικού πλαισίου λειτουργίας για κάθε τύπο και κατηγορία καταλύματος, Διαμόρφωση κοινού πλαισίου υγειονομικών πρωτοκόλλων.

N.A. Δωδεκάνησα | Παράρτημα Δράσεων (8)

2) ΓΣΚ Αυξημένων Συμπληρωματικών Αναγκών

ΓΣΚ Τίτλος

9

Αναβάθμιση και εμπλουτισμός τουριστικών προϊόντων και υπηρεσιών και ενίσχυση προώθησης και προβολής τους

Δράσεις

- Δράσεις ανάπτυξης εναλλακτικού τουρισμού και συγκεκριμένα: **1.**Αξιολόγηση του επιπέδου ανάπτυξης και της φέρουσας ικανότητας κάθε νησιού ώστε οι συμπληρωματικές δραστηριότητες να συνάδουν με τις δυνατότητες του νησιού ενώ ταυτόχρονα να δημιουργηθούν συστάδες νησιών με συμπληρωματικές δραστηριότητες (στόχος που απαιτεί την ανάπτυξη ευέλικτων ενδοπεριφερειακών μετακινήσεων). **2.**Ανάπτυξη του καταδυτικού τουρισμού με τη δημιουργία θαλάσσιων πάρκων και καταφύγιων θαλάσσιας ζωής σύμφωνα με τις αρχές της βιωσιμότητας.
- Διαφημιστική προώθηση και προβολή, τόσο διαδικτυακά σε σελίδες τουριστικού ενδιαφέροντος, αλλά και σε πλατφόρμες μέσων κοινωνικής δικτύωσης, του brand των «Δωδεκανήσων» και των clusters νησιών που περιλαμβάνουν (Ρόδος- Χάλκη - Σύμη, Κως- Νίσυρος- Τήλος, Πάτμος) έχοντας στο επίκεντρο τους διεθνούς αναγνωρισιμότητας προορισμούς της Ρόδου και Κω, με στόχο την εδραίωσή τους ως ιδανικούς προορισμούς για island hopping με πλήθος προσφερόμενων εμπειριών, τόσο στο εσωτερικό τους όσο και οριζόντια - σε αυτή την κατεύθυνση μπορούν να συμβάλλουν τα μέσα κοινωνικής δικτύωσης, αναδεικνύοντας την ταξιδιωτική εμπειρία σε πολλαπλούς προορισμούς, με υψηλής ποιότητας ξενοδοχειακές υπηρεσίες και θαλάσσιες δραστηριότητες. Ακόμα δημιουργία στρατηγικού σχεδίου προβολής των αναδυόμενων νησιών σύμφωνα με την παγκόσμια τάση του "secret places" και των αυθεντικών εμπειριών καθώς τα περισσότερα διαθέτουν απομονωμένες παραλίες, χωρίς οργανωμένες υποδομές αλλά με μοναδική φυσική ομορφιά.
- Ενίσχυση της προβολής και της προώθησης των Δωδεκανήσων και του Ναυτικού Τουρισμού, αξιοποιώντας τα σύγχρονα μέσα του διαδικτύου και των μέσων κοινωνικής δικτύωσης για την ανάδειξη κορυφαίων ναυταθλητών.
- Ανάπτυξη και βελτίωση υγειονομικών πρωτοκόλλων που ακολουθούν οι επιβάτες και τα πληρώματα των κρουαζιερόπλοιων, ώστε να καταστεί η κρουαζιέρα ως ένα από τα ασφαλέστερα τουριστικά προϊόντα στην COVID εποχή.
- Αξιοποίηση, προβολή και ανάδειξη του φυσικού περιβάλλοντος και της εκτεταμένης ακτογραμμής των Δωδεκανήσων για τη δημιουργία προγραμμάτων κρουαζιέρας που θα εντάσσουν λιμάνια-προορισμούς, που βρίσκονται στο στάδιο της ανάδειξης, όπως η Νίσυρος που αναμένεται να αναγνωριστεί ως παγκόσμιο γεώπαρκο της Unesco και τα νησιά της Σύμης και της Χάλκης που εμφανίζεται ένα σύμπλεγμα πολιτιστικών επιρροών συνθέτοντας ένα μοναδικό περιβάλλον όπου κάποιος μπορεί να περιηγηθεί μέσα σε σύντομο χρονικό διάστημα.
- Δημιουργία Πρότυπου Οδηγού συμπεριφοράς για τη βελτιστοποίηση των ακολουθούμενων διαδικασιών υποδοχής, διαχείρισης και εξυπηρέτησης πλοίων και επιβατών
- Δημιουργία έντυπου και ηλεκτρονικού ενημερωτικού υλικού διαθέσιμου κατά την έξοδο των επιβατών από τον λιμένα, με την απαραίτητη πληροφόρηση σχετικά με τα αξιοθέατα του προορισμού, τις αποστάσεις και τα μέσα πρόσβασης, καθώς και την ύπαρξη εναλλακτικών δραστηριοτήτων.
- Αναδιάταξη του προσφερόμενου προϊόντος έτσι ώστε να περιλαμβάνει δράσεις, που θα αναδείξουν περισσότερο τα ιστορικά, πολιτιστικά και γαστρονομικά στοιχεία του προορισμού, βασισμένα στο μοντέλο των 5 αισθήσεων (Customer Experience Enhancement, πελατοκεντρικός τρόπος σκέψης, συλλογής, σύνθεσης και αξιοποίησης πόρων και δεδομένων), μέσα από την αφήγηση ιστοριών που ανασύρουν παλιές μνήμες, συνδυάζουν παλιά με νέα δεδομένα και δημιουργούν έντονες αναμνήσεις. Η ανάπτυξη του μοντέλου μπορεί να πραγματοποιηθεί με τη χρήση ψηφιακών μέσων και την οργάνωση πολιτιστικών και θεματικών διαδρομών που αναδεικνύουν τα αφηγήματα του προορισμού (Ιππότες στη Ρόδο, το νησί του Ιπποκράτη για την Κω και το Νησί της Αποκάλυψης για την Πάτμο).

N.A. Δωδεκάνησα | Παράρτημα Δράσεων (9)

2) ΓΣΚ Αυξημένων Συμπληρωματικών Αναγκών

ΓΣΚ Τίτλος

9

Αναβάθμιση και εμπλουτισμός τουριστικών προϊόντων και υπηρεσιών και ενίσχυση προώθησης και προβολής τους (συνέχεια)

Δράσεις

- Δράσεις αναβάθμισης του προσφερόμενου προϊόντος Κρουαζιέρας και συγκεκριμένα: **1.**Ανάπτυξη χώρων εμπορικών χρήσεων, ψυχαγωγίας και προώθησης τοπικών προϊόντων στους σταθμούς κρουαζιέρας. Όπου το λιμάνι δεν επιτρέπει τη χωροθέτηση εμπορικής δραστηριότητας προτείνεται η διοργάνωση προσωρινών, υπαίθριων θεματικών εκθέσεων που θα προβάλλουν προϊόντα του αγροδιατροφικού και οικοτουριστικού τομέα, όπως τυροκομικά προϊόντα ΠΟΠ και οίνο ΠΓΕ, δίνοντας τη δυνατότητα στους επισκέπτες να αντιληφθούν την τοπική γαστρονομική ταυτότητα, να γευτούν μοναδικά τοπικά προϊόντα των νησιών που επισκέπτονται και να γνωρίσουν τη λαογραφία του τόπου. **2.**Προώθηση επενδύσεων για την αποτελεσματική διαχείριση των αφίξεων κρουαζιερόπλοιων και των επισκεπτών κρουαζιέρας με στόχο την βέλτιστη εξυπηρέτησή τους, αλλά και την προστασία του προορισμού, ώστε να μην εξαντλείται η φέρουσα ικανότητά του.
- Εκπόνηση ενός ολοκληρωμένου σχεδίου τοπικής τουριστικής προβολής που θα περιλαμβάνει δράσεις όπως συμμετοχές σε Διεθνείς Εκθέσεις, συνέργειες με τα κεντρικά και κατά τόπους ευρωπαϊκά γραφεία του ΕΟΤ, την Marketing Greece, το Υπουργείο Τουρισμού και την Περιφέρεια και εφαρμογή ολοκληρωμένης και δυναμικής στρατηγικής επικοινωνίας και προώθησης του brand «Δωδεκάνησα» στο πλαίσιο ανάπτυξης του Περιφερειακού Οργανισμού Διαχείρισης Προορισμού (DMO) με εστίαση στα τουριστικά προϊόντα προς ανάπτυξη του προορισμού και στις βασικές αγορές στόχους ανά προϊόν, με τη χρήση κατάλληλου συνδυασμού καναλιών προβολής & προώθησης και προωθητικού υλικού / μέσων (π.χ. ταξιδιωτικές εκδόσεις / οδηγοί, καμπάνιες στα μέσα κοινωνικής δικτύωσης) και χρήση σύγχρονων ψηφιακών εργαλείων για την αναγνώριση και προσέγγιση στοχευμένων τμημάτων πελατείας. Το σχέδιο θα έχει ως στόχο τη ανάδειξη νέων πόλων τουριστικής ανάπτυξης γύρω από τους οποίους θα μπορούν να θεμελιωθούν υπο-προορισμοί της μορφής cluster (Κάρπαθος-Κάσος, Ρόδος-Χάλκη-Σύμη-Καστελόριζο, Κως-Νίσυρος-Τήλος, Κάλυμνος-Λέρος-Πάτμος-Αστυπάλαια).
- Αξιοποίηση των προστατευόμενων φυσικών και πολιτιστικών πόρων των Δωδεκανήσων για την προώθηση ήπιων μορφών τουρισμού οικολογικού και πολιτιστικού χαρακτήρα, όπως: **1.**Ανάπτυξη/προώθηση θαλάσσιων διαδρομών αλιευτικού τουρισμού στις νησιωτικές υπο-συστάδες των Δωδεκανήσων. **2.**Ενίσχυση πράσινων υποδομών και αναβάθμιση/ανάπτυξη οικολογικών, οικοπολιτιστικών, περιπατητικών/ποδηλατικών διαδρομών σε συνδυασμό με τη διασύνδεση μουσείων-αρχαιολογικών χώρων-μνημείων-λαογραφικών πόρων με στόχο τη βελτίωση της συνεκτικότητας περιοχών οικολογικού και πολιτιστικού ενδιαφέροντος -κυρίως σε Ρόδο, Κω και Κάρπαθο- και τον εμπλουτισμό του κύριου τουριστικού προϊόντος Sun and Beach. **3.**Ανάπτυξη/προώθηση θαλάσσιων διαδρομών οικοτουρισμού για τη βελτίωση της συνεκτικότητας περιοχών οικολογικού ενδιαφέροντος, που εντοπίζονται κυρίως στα νησιά της λεγόμενης «άγονης» γραμμής των Δωδεκανήσων (Χάλκη, Αγαθονήσι, Λειψοί-Αρκιοί-Μαράθι, Ψέριμος-Τέλενδος, Λέβιθα) προσφέροντάς τους συγκριτικό πλεονέκτημα, διακριτή τουριστική ταυτότητα και ιδιαίτερη προβολή, και του δικτύου των περιοχών NATURA, εκ των οποίων 29 εντοπίζονται στην περιοχή Καρπάθου-Σαρίας.
- Ανάπτυξη Film Office στην Περιφέρεια για την προώθηση των Δωδεκανήσων ως κινηματογραφικού προορισμού και ανάπτυξη συνεργειών με σχετικούς φορείς.
- Καλύτερη στόχευση (αξιοποίηση big data analytics και artificial intelligence) της διαφημιστικής προβολής του brand «Δωδεκάνησα» και των νησιωτικών υπο-συστάδων ανά ομάδα στόχο (π.χ. πολιτιστικός τουρισμός, silver economy και οικογενειακές διακοπές στην Ρόδο, οικοτουρισμός στην Τήλο) και καλλιέργεια branding πάνω στα ιδιαίτερα, μοναδικά και USP χαρακτηριστικά του προορισμού (π.χ. Μεσαιωνική Πόλη και γαστρονομία της Ρόδου, Κάστρο και Παλαιά Πόλη της Κω, κυκλαδίτικος χαρακτήρας της Αστυπάλαιας, λαογραφία, παράδοση και μεσαιωνικός οικισμός Καρπάθου, θρησκευτικότητα Πάτμου, καταδυτική εμπειρία Καλύμνου, ηφαίστειο Νίσυρου, γραφικότητα Καστελόριζου, Σύμης και Χάλκης) και των επιμέρους τουριστικών πόλων του.

N.A. Δωδεκάνησα | Παράρτημα Δράσεων (10)

2) ΓΣΚ Αυξημένων Συμπληρωματικών Αναγκών

ΓΣΚ Τίτλος

9 Αναβάθμιση και εμπλουτισμός τουριστικών προϊόντων και υπηρεσιών και ενίσχυση προώθησης και προβολής τους (συνέχεια)

Δράσεις

- Ανάπτυξη χρονολογίου καθετοποιημένων θεματικά πολιτιστικών δρώμενων και δραστηριοτήτων στα νησιά των Δωδεκανήσων υπό έναν ευρύτερο οριζόντιο σχεδιασμό μεταξύ τους, ώστε να αναδεικνύονται θεματικές συμβατότητες μεταξύ τους και υπό έναν κεντρικό συντονισμό, ώστε να επιτρέπουν στους επισκέπτες χρονικά να παρακολουθήσουν πως αναπτύσσεται μια θεματική του Πολιτιστικού Τουρισμού σε διαφορετικά νησιά (island hopping).
- Δράσεις συντονισμένης προβολής για την ενίσχυση του MICE τουρισμού: **1.**Προβολή και προώθηση της Κω ως MICE προορισμού από το DMO Δωδεκανήσου (π.χ. συμμετοχή σε συνέδρια και εκθέσεις, έκδοση εξειδικευμένων οδηγών), κατάθεση επίσημων προτάσεων ώστε να εξασφαλιστεί η διοργάνωση εκδηλώσεων και παροχή συμβουλευτικών υπηρεσιών σε επιχειρήσεις / οργανισμούς που επιδιώκουν να διοργανώσουν συνέδρια / εκδηλώσεις στον προορισμό (π.χ. υποστήριξη στην εύρεση κατάλληλου συνεδριακού χώρου, διοργάνωση επιτόπιων επισκέψεων / επιθεωρήσεων, συντονισμό διαμονής, παροχή πληροφοριακού υλικού για τον προορισμό στους συνέδρους, πολυκαναλική προώθηση της εκδήλωσης και οργάνωση επιτροπών υποδοχής για τους συνέδρους). **2.**Δημιουργία ολοκληρωμένου οδηγού και σχετικού πληροφοριακού υλικού το οποίο μπορεί να χρησιμοποιηθεί από τους επαγγελματίες του τουρισμού (π.χ. PCOs, DMCs, event organizers) για την κατάθεση προσφορών με σκοπό την προσέλκυση συνεδρίων, εκδηλώσεων, οργανώσεων. **3.**Προώθηση μεγαλύτερης συνεργασίας και συντονισμού μεταξύ των ενδιαφερόμενων φορέων (PCOs), των τοπικών φορέων(Δήμος, Περιφέρεια), καθώς και φορέων της τοπικής οικονομίας και κοινωνίας που σχετίζονται με τη διοργάνωση συνεδρίων, για την προσέλκυση συνεδριακών διοργανώσεων μεγάλης εμβέλειας.
- Καθιέρωση και προώθηση ετήσιων γαστρονομικών εκδηλώσεων αναφορικά με την τοπική γαστρονομία σε επιλεγμένα εστιατόρια / ξενοδοχεία και ανάδειξη των τοπικών εκδηλώσεων που προβάλλουν τη λαϊκή παράδοση των νησιών σε συνδυασμό με την τοπική κουζίνα. Ενδεικτικά αναφέρουμε ότι στην Κω διοργανώνονται τοπικά φεστιβάλ-γιορτές για την ανάδειξη των τοπικών προϊόντων, όπως η Γιορτή κρασιού στο Μαστιχάρι, η Γιορτή ψαριού στον Κέφαλο, η Γιορτή μελιού στην Αντιμάχεια κ.α. όπου οι επισκέπτες έχουν την ευκαιρία να γνωρίσουν τα τοπικά προϊόντα του νησιού.
- Προώθηση προϊόντος Γαστρονομικού τουρισμού και συγκεκριμένα: **1.**Σύνδεση της τοπικής γαστρονομίας με τις πολιτιστικές και ιστορικές επιρροές που έχει δεχθεί το νησί από την αρχαιότητα μέχρι την τουρκοκρατία και την ένωση με το ελληνικό κράτος. Ενδεικτικά αναφέρουμε ότι στο χωριό Πλατάνι ο επισκέπτης έχει τη δυνατότητα να γευτεί ανατολίτικες και μικρασιάτικες γεύσεις στις ταβέρνες και τα ζαχαροπλαστεία του, όπως το εμβληματικό έδεσμα πασά μακαρούνα. **2.**Δημιουργία και ανάδειξη ενός ισχυρού brand σύνδεσης της γαστρονομίας με την «Ιπποκρατική Διατροφή». Η αφηγηματική σύνδεση της γαστρονομίας του νησιού με το μύθο του Ιπποκράτη με τη δημιουργία θεματικών διαδρομών θα επαναπροσδιορίσει την ταυτότητα του νησιού.
- Στοχευμένη προβολή μέσω εξειδικευμένων δράσεων και συγκεκριμένα: **1.**Ενίσχυση της προβολής της Κω και της Νισύρου και της ποικιλίας των αυθεντικών ελληνικών εμπειριών που παρέχουν στους επισκέπτες τους, συνδυαστικά με το Sun & Beach, τόσο σε σελίδες τουριστικού ενδιαφέροντος, όσο και σε πλατφόρμες μέσω κοινωνικής δικτύωσης με αναβαθμισμένο περιεχόμενο ανάλογα με το κοινό που επιθυμούμε να προσεγγίσουμε. **2.**Ο προορισμός της Κω μπορεί να σχηματίσει νησιωτικό σύμπλεγμα με τα κοντινά νησιά- προορισμούς όπως η Νίσυρος, αλλά και η Κάλυμνος, η Πάτμος, οι Λειψοί και η Αστυπάλαια γεγονός που ευνοεί την επίσκεψη πολλών νησιωτικών προορισμών σε μία διαδρομή (Island hopping). Τα μέσα κοινωνικής δικτύωσης μπορούν να συμβάλλουν στην εδραίωση του προορισμού για island hopping, αναδεικνύοντας την ταξιδιωτική εμπειρία σε πολλαπλούς προορισμούς, με υψηλή ποιότητα σε ξενοδοχειακές υπηρεσίες και θαλάσσιες δραστηριότητες.

N.A. Δωδεκάνησα | Παράρτημα Δράσεων (11)

2) ΓΣΚ Αυξημένων Συμπληρωματικών Αναγκών

ΓΣΚ Τίτλος

9

Αναβάθμιση και εμπλουτισμός τουριστικών προϊόντων και υπηρεσιών και ενίσχυση προώθησης και προβολής τους (συνέχεια)

Δράσεις

- Δράσεις ανάδειξης προϊόντος S&B: **1.**Προβολή και περαιτέρω ανάδειξη των μοναδικών παραλιών της Κω, καθώς έχουν το μεγαλύτερο μήκος ήπιων ακτών στη Μεσόγειο, με πλήθος επιλογών και 10 εξ αυτών είναι βραβευμένες με Γαλάζια Σημαία (2% επί του συνόλου της χώρας). Η Κως διαθέτει κατά τα 2/3 των ακτών της προσβάσιμες παραλίες με πληθώρα επιλογών μεταξύ οργανωμένων ή μη, καθώς και με δυνατότητα αθλητικών δραστηριοτήτων. **2.**Ενίσχυση της προβολής και προώθησης των πολλαπλών επιλογών δραστηριοτήτων που προσφέρονται από τις ξενοδοχειακές μονάδες του νησιού για οικογενειακές διακοπές. Η Κως είναι ένας προορισμός που ενδείκνυται για οικογενειακές διακοπές, καθώς τα ξενοδοχεία της είναι κατάλληλα σχεδιασμένα με υποδομές για παιδιά(ξεχωριστές παιδικές πισίνες, παιδικές χαρές, animateurs κ.α.) και παρέχουν πλήθος υπαίθριων δραστηριοτήτων, όπως πχ ποδηλασία, σχολές ιππασίας κ.α.
- Δράσεις για ανάπτυξη εναλλακτικού τουρισμού και συγκεκριμένα: **1.**Προβολή και περαιτέρω ανάδειξη του νησιού της Κω ως ιδανικό προορισμό για ποδηλασία. Η Κως είναι γνωστή ως «νησί του ποδηλάτου» λόγω της μορφολογίας της και διαθέτει ποδηλατόδρομους και ποδηλατικές διαδρομές σε γραφικά τοπία, ενώ στο νησί διοργανώνονται ποδηλατικοί αγώνες, όπως ο Γύρος Brevet Κω- Καλύμνου 200 χλμ, το Kefalos Athlon Sprint κ.α. **2.**Δυνατότητα διασύνδεσης του τουριστικού προϊόντος με τον πολιτιστικό/θρησκευτικό τουρισμό και ανάδειξη του πλούσιου πολιτιστικού αποθέματος του νησιού και δημιουργία αντίστοιχων τουριστικών πακέτων για την άμβλυση της εποχικότητας του τουρισμού στο νησί. **3.**Δυνατότητα διασύνδεσης του προϊόντος Sun & Beach με τον οικοτουρισμό σε τοπία σπάνιας ομορφιάς που διαθέτει τόσο η Κως όσο και η Νίσυρος. Η περιφερειακή ενότητα της Κω είναι ιδανική για πεζοπορικές διαδρομές σε τοπία μοναδικού φυσικού κάλλους, όπως το όρος Δίκαιος στην Κω, το οποίο δομείται από ασβεστόλιθους, μάρμαρα και μάζες πλουτωνιτών και ηφαισπιτών, ενώ τα λείψανα του μεσαιωνικού οικισμού δείχνουν έντονη ανθρώπινη δραστηριότητα κατά το παρελθόν.
- Σύνδεση τουρισμού σκαφών αναψυχής με λοιπά προϊόντα και συγκεκριμένα: **1.**Προβολή και σύνδεση του ναυτικού τουρισμού με το πλήθος πολιτιστικών και θρησκευτικών πόρων του νησιού και την Ιπποκρατική ταυτότητα της Κω. Η δημιουργία θεματικών πολιτιστικών διαδρομών που θα αναδεικνύουν την πολυπολιτισμική ιστορία του νησιού από την προϊστορική εποχή μέχρι την Οθωμανική περίοδο μπορούν να εμπλουτίσουν το υφιστάμενο τουριστικό προϊόν και να αξιοποιήσουν με αφηγηματικό περιεχόμενο την ιστορία του νησιού. **2.**Διασύνδεση και ανάδειξη του ηφαιστειακού συγκροτήματος της Νισύρου και του ιδιαίτερου φυσικού κάλλους που διαθέτει εξαιτίας της ηφαιστειακής δραστηριότητας, με τον ναυτικό τουρισμό. Ιδιαίτερο ενδιαφέρον παρουσιάζουν οι κρατήρες του νησιού, το Ηφαιστειολογικό Μουσείο και οι 3 παραδοσιακοί του οικισμοί. Το νησί λόγω περιορισμένης δυναμικότητας καταλυμάτων προσφέρεται για yachting. **3.**Προώθηση της μοναδικής άυλης πολιτιστικής και λαογραφικής κληρονομιάς του νησιού και διασύνδεσή της με τον ναυτικό τουρισμό για τη δημιουργία αυθεντικών βιωματικών εμπειριών. Ετήσια διοργανώνονται στο νησί πολλά πολιτιστικά και αθλητικά δρώμενα, όπως τα «Ιπποκράτεια», τα «Δίκαια» και τα «Ηράκλεια» με πολιτιστικές εκδηλώσεις που διατηρούν ζωντανά τα ήθη και τα έθιμα του νησιού και παρουσιάζουν ενδιαφέρον για τους επισκέπτες. Επίσης πραγματοποιούνται αρκετά πανηγύρια, όπως το πανηγύρι του Άγιου Γεωργίου στις 23 Απριλίου στο Πυλί με την διοργάνωση ιπποδρομιών κ.α.

N.A. Δωδεκάνησα | Παράρτημα Δράσεων (12)

2) ΓΣΚ Αυξημένων Συμπληρωματικών Αναγκών

ΓΣΚ Τίτλος

9

Αναβάθμιση και εμπλουτισμός τουριστικών προϊόντων και υπηρεσιών και ενίσχυση προώθησης και προβολής τους (συνέχεια)

Δράσεις

- Ενίσχυση της προβολής και προώθησης του ναυτικού τουρισμού στην Κω αξιοποιώντας τα σύγχρονα διαδικτυακά μέσα και τις πλατφόρμες κοινωνικής δικτύωσης για την ανάδειξη αθλητικών εκδηλώσεων με διεθνή φήμη που διοργανώνονται στο νησί και προσελκύουν αθλητές και επισκέπτες τόσο από την Ελλάδα, όσο και από το εξωτερικό. Ενδεικτικά αναφέρουμε τα αθλητικά Ιπποκράτεια με πλήθος εκδηλώσεων, όπως τουρνουά beach volley, μπάσκετ, πολεμικών τεχνών κ.α.
- Στοχευμένη προβολή και προώθηση του brand του νησιού με καλύτερη αξιοποίηση της Ιπποκρατικής ταυτότητας του, μέσω του διαδικτύου και των μέσων κοινωνικής δικτύωσης. Η θεματική ενότητα του Ιπποκράτη μπορεί να συνδεθεί με τον πολιτισμό, την ιατρική και τη μεσογειακή διατροφή και να δημιουργήσει ένα ελκυστικό content για την περαιτέρω διαφημιστική προβολή του νησιού
- Οργάνωση εκδηλώσεων και συνεδρίων προβολής με στόχευση στις κυριότερες αγορές ιδιωτικών σκαφών αναψυχής (Μαύρης Θάλασσας, Αδριατικής, Κεντρικής Ευρώπης, Σκανδιναβίας, Μέσης Ανατολή/Περσικού Κόλπου και Βορείου Αφρικής)
- Δημιουργία ενός δυνατού brand για το yachting στην Κω με περαιτέρω διαφημιστική προβολή της οργανωμένης μαρίνας της, βραβευμένης με Γαλάζια Σημαία, η οποία διαθέτει 250 θέσεις ελλιμενισμού και παρέχει άρτιες υπηρεσίες
- Ανάπτυξη ψηφιακού και έντυπου υλικού προώθησης και προβολής και συμμετοχή σε σχετικές εκθέσεις στο εξωτερικό και την Ελλάδα
- Το ήπιο κλίμα, οι εξαιρετικές καιρικές συνθήκες και η εγγύτητα της Κω με κοντινούς προορισμούς όπως η Νίσυρος, η Κάλυμνος, η Λέρος, η Πάτμος, οι Λειψοί, και η Αστυπάλαια, αλλά και η κοντινή απόσταση από τα τουρκικά παράλια, δίνουν τη δυνατότητα για την επίσκεψη πολλών νησιωτικών προορισμών σε μία διαδρομή (island hopping). Με κατάλληλες συνέργειες θα μπορούσαν να δημιουργηθούν οι προϋποθέσεις για ένταξη και των Κυκλάδων στις συστάδες νησιών που είναι εφικτό το island hopping.
- Εκπόνηση ενός ολοκληρωμένου σχεδίου τοπικής τουριστικής προβολής που θα περιλαμβάνει δράσεις όπως συμμετοχές σε Διεθνείς Εκθέσεις, συνέργειες με τα κεντρικά και κατά τόπους ευρωπαϊκά γραφεία του ΕΟΤ, την Marketing Greece, εταιρείες δημοσίων σχέσεων, το Υπουργείο Τουρισμού και την Περιφέρεια και εφαρμογή ολοκληρωμένης και δυναμικής στρατηγικής επικοινωνίας και προώθησης του διακριτού προορισμού / brand «Κω» ως διακριτό μέρος του προορισμού ομπρέλα «Δωδεκάνησα» στο πλαίσιο ανάπτυξης του Περιφερειακού Οργανισμού Διαχείρισης Προορισμού (DMO), με εστίαση στα τουριστικά προϊόντα προς ανάπτυξη του προορισμού και στις βασικές αγορές στόχους ανά προϊόν, με τη χρήση κατάλληλου συνδυασμού καναλιών προβολής & προώθησης και προωθητικού υλικού / μέσων (π.χ. ταξιδιωτικές εκδόσεις / οδηγοί, καμπάνιες στα μέσα κοινωνικής δικτύωσης) και χρήση σύγχρονων εργαλείων για την αναγνώριση και προσέγγιση στοχευμένων τμημάτων πελατείας.
- Ανάπτυξη Film Office των Δωδεκανήσων για την προώθηση της Κω ως κινηματογραφικού προορισμού και ανάπτυξη συνεργειών με σχετικούς φορείς.
- Προώθηση της υλοποίησης των Σχεδίων Βιώσιμης Αστικής Κινητικότητας στα νησιά και σχετικών δράσεων (ενδεικτικά, προώθηση συστημάτων ολοκληρωμένης πληροφόρησης επιβατικού κοινού και ηλεκτρονικού εισιτηρίου στα Λεωφορεία των νησιών της ΠΝΑ). Δημιουργία σχεδίου δράσης για την αύξηση εναλλακτικών μορφών μετακίνησης όπως της χρήσης ποδηλάτου για μετακίνηση στα νησιά και τη χάραξη νέων ποδηλατοδρόμων και μελέτη και κατασκευή υπαίθριων χώρων στάθμευσης και βελτιστοποίηση του συστήματος ελεγχόμενης στάθμευσης στο κέντρο των νησιών υψηλής τουριστικής κίνησης, όπου δημιουργείται συμφόρηση, ιδιαίτερα σε περιόδους αιχμής.

N.A. Δωδεκάνησα | Παράρτημα Δράσεων (13)

2) ΓΣΚ Αυξημένων Συμπληρωματικών Αναγκών

ΓΣΚ Τίτλος

9

Αναβάθμιση και εμπλουτισμός τουριστικών προϊόντων και υπηρεσιών και ενίσχυση προώθησης και προβολής τους (συνέχεια)

Δράσεις

- Μετατροπή, στους προορισμούς υψηλής επισκεψιμότητας (Ρόδος, Κως), δημοτικού στόλου οχημάτων σε ηλεκτροκινούμενο / αντικατάσταση δημόσιων λεωφορείων με ηλεκτρικά οχήματα (ιδιαίτερο ενδιαφέρον συγκεντρώνει η περίπτωση ευέλικτων και περιβαλλοντικά φιλικών mini buses) και ανάπτυξη συστημάτων παρακολούθησης/διαχείρισης του στόλου οχημάτων.
- Αναβάθμιση δημόσιων λεωφορείων και περαιτέρω ανάπτυξη του δικτύου MMM τα οποία συνδέουν τα αστικά κέντρα των νησιών με την υπόλοιπη επικράτειά τους
- Βελτιστοποίηση (και με τη χρήση έξυπνων ψηφιακών εργαλείων) της συχνότητας των δρομολογίων των δημόσιων λεωφορείων μεταξύ τοποθεσιών τουριστικού ενδιαφέροντος, ιδίως κατά την περίοδο αιχμής
- Αναβάθμιση των υπηρεσιών της αστικής συγκοινωνίας με λεωφορεία μέσω της βελτίωσης στάσεων, εγκατάσταση συστήματος τηλεματικής, της υλοποίησης του έξυπνου εισιτηρίου και του πλήρους ψηφιακού μετασχηματισμού των υπηρεσιών
- Ποιοτική αναβάθμιση υποδομών χώρων αναμονής των μετακινουμένων με TAXI
- Ανάπλαση περιβάλλοντος χώρου και χώρων στάθμευσης οχημάτων σε πύλες εισόδου των νησιών (λιμένες, αερολιμένες) καθώς και χωροθέτηση δραστηριοποίησης επαγγελματιών του τουρισμού και των μεταφορών (όπως π.χ. έγινε στα αεροδρόμια Κω και Ρόδου από την Fraport).
- Καλύτερη στόχευση (αξιοποίηση big data analytics και artificial intelligence) της διαφημιστικής προβολής του brand «Δωδεκάνησα» και των νησιωτικών υπο-συστάδων ανά ομάδα στόχο (π.χ. πολιτιστικός τουρισμός, silver economy και οικογενειακές διακοπές στην Ρόδο, οικοτουρισμός στην Τήλο) και καλλιέργεια branding πάνω στα ιδιαίτερα, μοναδικά και USP χαρακτηριστικά του προορισμού (π.χ. Μεσαιωνική Πόλη και γαστρονομία της Ρόδου, Κάστρο και Παλαιά Πόλη της Κω, κυκλαδίτικος χαρακτήρας της Αστυπάλαιας, λαογραφία, παράδοση και μεσαιωνικός οικισμός Καρπάθου, θρησκευτικότητα Πάτμου, καταδυτική εμπειρία Καλύμνου, ηφαίστειο Νίσυρου, γραφικότητα Καστελόριζου, Σύμης και Χάλκης) και των επιμέρους τουριστικών πόλων του.
- Δημιουργία δικτύου MMM τα οποία θα διασυνδέουν σημεία Πολιτιστικού/Θρησκευτικού ενδιαφέροντος με σημεία ενδιαφέροντος των τουριστών S&B\.
- Προώθηση και προβολή των τριών «πράσινων» και «έξυπνων» νησιών (Αστυπάλαια, Τήλος, Χάλκη) που διαμορφώνονται και αναδύονται στην Δωδεκάνησο.
- Προβολή και προώθηση της Κω ως MICE προορισμού από το DMO Δωδεκανήσου (π.χ. συμμετοχή σε συνέδρια και εκθέσεις, έκδοση εξειδικευμένων οδηγών), κατάθεση επίσημων προτάσεων ώστε να εξασφαλιστεί η διοργάνωση εκδηλώσεων και παροχή συμβουλευτικών υπηρεσιών σε επιχειρήσεις / οργανισμούς που επιδιώκουν να διοργανώσουν συνέδρια / εκδηλώσεις στον προορισμό (π.χ. υποστήριξη στην εύρεση κατάλληλου συνεδριακού χώρου, διοργάνωση επιτόπιων επισκέψεων / επιθεωρήσεων, συντονισμό διαμονής, παροχή πληροφοριακού υλικού για τον προορισμό στους συνέδρους, πολυκαναλική προώθηση της εκδήλωσης και οργάνωση επιτροπών υποδοχής για τους συνέδρους).
- Δημιουργία ολοκληρωμένου οδηγού και σχετικού πληροφοριακού υλικού το οποίο μπορεί να χρησιμοποιηθεί από τους επαγγελματίες του τουρισμού (π.χ. PCOs, DMCs, event organizers) για την κατάθεση προσφορών με σκοπό την προσέλκυση συνεδρίων, εκδηλώσεων, οργανώσεων.
- Προώθηση μεγαλύτερης συνεργασίας και συντονισμού μεταξύ των ενδιαφερόμενων φορέων (PCOs), των τοπικών φορέων (Δήμος, Περιφέρεια), καθώς και φορέων της τοπικής οικονομίας και κοινωνίας που σχετίζονται με τη διοργάνωση συνεδρίων, για την προσέλκυση συνεδριακών διοργανώσεων μεγάλης εμβέλειας.

N.A. Δωδεκάνησα | Παράρτημα Δράσεων (14)

2) ΓΣΚ Αυξημένων Συμπληρωματικών Αναγκών

ΓΣΚ Τίτλος

9 Αναβάθμιση και εμπλουτισμός τουριστικών προϊόντων και υπηρεσιών και ενίσχυση προώθησης και προβολής τους (συνέχεια)

Δράσεις

- Καθιέρωση και προώθηση ετήσιων γαστρονομικών εκδηλώσεων αναφορικά με την τοπική γαστρονομία σε επιλεγμένα εστιατόρια / ξενοδοχεία και ανάδειξη των τοπικών εκδηλώσεων που προβάλλουν τη λαϊκή παράδοση των νησιών σε συνδυασμό με την τοπική κουζίνα. Ενδεικτικά αναφέρουμε ότι στην Κω διοργανώνονται τοπικά φεστιβάλ-γιορτές για την ανάδειξη των τοπικών προϊόντων, όπως η Γιορτή κρασιού στο Μαστιχάρι, η Γιορτή ψαριού στον Κέφαλο, η Γιορτή μελιού στην Αντιμάχεια κ.α. όπου οι επισκέπτες έχουν την ευκαιρία να γνωρίσουν τα τοπικά προϊόντα του νησιού.
- Σύνδεση της τοπικής γαστρονομίας με τις πολιτιστικές και ιστορικές επιρροές που έχει δεχθεί το νησί από την αρχαιότητα μέχρι την τουρκοκρατία και την ένωση με το ελληνικό κράτος. Ενδεικτικά αναφέρουμε ότι στο χωριό Πλατάνι ο επισκέπτης έχει τη δυνατότητα να γευτεί ανατολίτικες και μικρασιατικές γεύσεις στις ταβέρνες και τα ζαχαροπλαστεία του, όπως το εμβληματικό έδεσμα πασά μακαρούνα.
- Δημιουργία και ανάδειξη ενός ισχυρού brand σύνδεσης της γαστρονομίας με την «Ιπποκρατική Διατροφή». Η αφηγηματική σύνδεση της γαστρονομίας του νησιού με το μύθο του Ιπποκράτη με τη δημιουργία θεματικών διαδρομών θα επαναπροσδιορίσει την ταυτότητα του νησιού.
- Ενίσχυση της προβολής της Κω και της Νισύρου και της ποικιλίας των αυθεντικών ελληνικών εμπειριών που παρέχουν στους επισκέπτες τους, συνδυαστικά με το Sun & Beach, τόσο σε σελίδες τουριστικού ενδιαφέροντος, όσο και σε πλατφόρμες μέσω κοινωνικής δικτύωσης με αναβαθμισμένο περιεχόμενο ανάλογα με το κοινό που επιθυμούμε να προσεγγίσουμε.
- Ο προορισμός της Κω μπορεί να σχηματίσει νησιωτικό σύμπλεγμα με τα κοντινά νησιά- προορισμούς όπως η Νίσυρος, αλλά και η Κάλυμνος, η Πάτμος, οι Λειψοί και η Αστυπάλαια γεγονός που ευνοεί την επίσκεψη πολλών νησιωτικών προορισμών σε μία διαδρομή (Island hopping). Τα μέσα κοινωνικής δικτύωσης μπορούν να συμβάλλουν στην εδραίωση του προορισμού για island hopping, αναδεικνύοντας την ταξιδιωτική εμπειρία σε πολλαπλούς προορισμούς, με υψηλή ποιότητα σε ξενοδοχειακές υπηρεσίες και θαλάσσιες δραστηριότητες.
- Προβολή και περαιτέρω ανάδειξη των μοναδικών παραλιών της Κω, καθώς έχουν το μεγαλύτερο μήκος ήπιων ακτών στη Μεσόγειο, με πλήθος επιλογών και 10 εξ αυτών είναι βραβευμένες με Γαλάζια Σημαία (2% επί του συνόλου της χώρας). Η Κως διαθέτει κατά τα 2/3 των ακτών της προσβάσιμες παραλίες με πληθώρα επιλογών μεταξύ οργανωμένων ή μη, καθώς και με δυνατότητα αθλητικών δραστηριοτήτων.
- Ενίσχυση της προβολής και προώθησης των πολλαπλών επιλογών δραστηριοτήτων που προσφέρονται από τις ξενοδοχειακές μονάδες του νησιού για οικογενειακές διακοπές. Η Κως είναι ένας προορισμός που ενδείκνυται για οικογενειακές διακοπές, καθώς τα ξενοδοχεία της είναι κατάλληλα σχεδιασμένα με υποδομές για παιδιά (ξεχωριστές παιδικές πισίνες, παιδικές χαρές, amateurs κ.α.) και παρέχουν πλήθος υπαίθριων δραστηριοτήτων, όπως πχ ποδηλασία, σχολές ιππασίας κ.α.
- Προβολή και περαιτέρω ανάδειξη του νησιού της Κω ως ιδανικό προορισμό για ποδηλασία. Η Κως είναι γνωστή ως «νησί του ποδηλάτου» λόγω της μορφολογίας της και διαθέτει ποδηλατόδρομους και ποδηλατικές διαδρομές σε γραφικά τοπία, ενώ στο νησί διοργανώνονται ποδηλατικοί αγώνες, όπως ο Γύρος Brevet Κω- Καλύμνου 200 χλμ, το Kefalos Athlon Sprint κ.α.
- Δυνατότητα διασύνδεσης του τουριστικού προϊόντος με τον πολιτιστικό/θρησκευτικό τουρισμό και ανάδειξη του πλούσιου πολιτιστικού αποθέματος του νησιού και δημιουργία αντίστοιχων τουριστικών πακέτων για την άμβλυση της εποχικότητας του τουρισμού στο νησί.

N.A. Δωδεκάνησα | Παράρτημα Δράσεων (15)

2) ΓΣΚ Αυξημένων Συμπληρωματικών Αναγκών

ΓΣΚ Τίτλος

9

Αναβάθμιση και εμπλουτισμός τουριστικών προϊόντων και υπηρεσιών και ενίσχυση προώθησης και προβολής τους (συνέχεια)

Δράσεις

- Δυνατότητα διασύνδεσης του προϊόντος Sun & Beach με τον οικοτουρισμό σε τοπία σπάνιας ομορφιάς που διαθέτει τόσο η Κως όσο και η Νίσυρος. Η περιφερειακή ενότητα της Κω είναι ιδανική για πεζοπορικές διαδρομές σε τοπία μοναδικού φυσικού κάλλους, όπως το όρος Δίκαιος στην Κω, το οποίο δομείται από ασβεστόλιθους, μάρμαρα και μάζες πλουτωνιτών και ηφαιστιτών, ενώ τα λείψανα του μεσαιωνικού οικισμού δείχνουν έντονη ανθρώπινη δραστηριότητα κατά το παρελθόν.
- Προβολή και σύνδεση του ναυτικού τουρισμού με το πλήθος πολιτιστικών και θρησκευτικών πόρων του νησιού και την Ιπποκρατική ταυτότητα της Κω. Η δημιουργία θεματικών πολιτιστικών διαδρομών που θα αναδεικνύουν την πολυπολιτισμική ιστορία του νησιού από την προϊστορική εποχή μέχρι την Οθωμανική περίοδο μπορούν να εμπλουτίσουν το υφιστάμενο τουριστικό προϊόν και να αξιοποιήσουν με αφηγηματικό περιεχόμενο την ιστορία του νησιού
- Διασύνδεση και ανάδειξη του ηφαιστειακού συγκροτήματος της Νισύρου και του ιδιαίτερου φυσικού κάλλους που διαθέτει εξαιτίας της ηφαιστειακής δραστηριότητας, με τον ναυτικό τουρισμό. Ιδιαίτερο ενδιαφέρον παρουσιάζουν οι κρατήρες του νησιού, το Ηφαιστειολογικό Μουσείο και οι 3 παραδοσιακοί του οικισμοί. Το νησί λόγω περιορισμένης δυναμικότητας καταλυμάτων προσφέρεται για yachting.
- Προώθηση της μοναδικής άυλης πολιτιστικής και λαογραφικής κληρονομιάς του νησιού και διασύνδεσή της με τον ναυτικό τουρισμό για τη δημιουργία αυθεντικών βιωματικών εμπειριών. Ετήσια διοργανώνονται στο νησί πολλά πολιτιστικά και αθλητικά δρώμενα, όπως τα «Ιπποκράτεια», τα «Δίκαια» και τα «Ηράκλεια» με πολιτιστικές εκδηλώσεις που διατηρούν ζωντανά τα ήθη και τα έθιμα του νησιού και παρουσιάζουν ενδιαφέρον για τους επισκέπτες. Επίσης πραγματοποιούνται αρκετά πανηγύρια, όπως το πανηγύρι του Άγιου Γεωργίου στις 23 Απριλίου στο Πυλί με την διοργάνωση ιπποδρομιών κ.α.
- Ενίσχυση της προβολής και προώθησης του ναυτικού τουρισμού στην Κω αξιοποιώντας τα σύγχρονα διαδικτυακά μέσα και τις πλατφόρμες κοινωνικής δικτύωσης για την ανάδειξη αθλητικών εκδηλώσεων με διεθνή φήμη που διοργανώνονται στο νησί και προσελκύουν αθλητές και επισκέπτες τόσο από την Ελλάδα, όσο και από το εξωτερικό. Ενδεικτικά αναφέρουμε τα αθλητικά Ιπποκράτεια με πλήθος εκδηλώσεων, όπως τουρνουά beach volley, μπάσκετ, πολεμικών τεχνών κ.α.
- Στοχευμένη προβολή και προώθηση του brand του νησιού με καλύτερη αξιοποίηση της Ιπποκρατικής ταυτότητας του, μέσω του διαδικτύου και των μέσων κοινωνικής δικτύωσης. Η θεματική ενότητα του Ιπποκράτη μπορεί να συνδεθεί με τον πολιτισμό, την ιατρική και τη μεσογειακή διατροφή και να δημιουργήσει ένα ελκυστικό content για την περαιτέρω διαφημιστική προβολή του νησιού.
- Δημιουργία ενός δυνατού brand για το yachting στην Κω με περαιτέρω διαφημιστική προβολή της οργανωμένης μαρίνας της, βραβευμένης με Γαλάζια Σημαία, η οποία διαθέτει 250 θέσεις ελλιμενισμού και παρέχει άρτιες υπηρεσίες.
- Ανάπτυξη ψηφιακού και έντυπου υλικού προώθησης και προβολής και συμμετοχή σε σχετικές εκθέσεις στο εξωτερικό και την Ελλάδα.
- Το ήπιο κλίμα, οι εξαιρετικές καιρικές συνθήκες και η εγγύτητα της Κω με κοντινούς προορισμούς όπως η Νίσυρος, η Κάλυμνος, η Λέρος, η Πάτμος, οι Λειψοί, και η Αστυπάλεια, αλλά και η κοντινή απόσταση από τα τουρκικά παράλια, δίνουν τη δυνατότητα για την επίσκεψη πολλών νησιωτικών προορισμών σε μία διαδρομή (island hopping). Με κατάλληλες συνέργειες θα μπορούσαν να δημιουργηθούν οι προϋποθέσεις για ένταξη και των Κυκλάδων στις συστάδες νησιών που είναι εφικτό το island hopping.

2) ΓΣΚ Αυξημένων Συμπληρωματικών Αναγκών

ΓΣΚ Τίτλος

9 Αναβάθμιση και εμπλουτισμός τουριστικών προϊόντων και υπηρεσιών και ενίσχυση προώθησης και προβολής τους (συνέχεια)

Δράσεις

- Εκπόνηση ενός ολοκληρωμένου σχεδίου τοπικής τουριστικής προβολής που θα περιλαμβάνει δράσεις όπως συμμετοχές σε Διεθνείς Εκθέσεις, συνέργειες με τα κεντρικά και κατά τόπους ευρωπαϊκά γραφεία του ΕΟΤ, την Marketing Greece, εταιρείες δημοσίων σχέσεων, το Υπουργείο Τουρισμού και την Περιφέρεια και εφαρμογή ολοκληρωμένης και δυναμικής στρατηγικής επικοινωνίας και προώθησης του διακριτού προορισμού / brand «Κω» ως διακριτό μέρος του προορισμού ομπρέλα «Δωδεκάνησα» στο πλαίσιο ανάπτυξης του Περιφερειακού Οργανισμού Διαχείρισης Προορισμού (DMO), με εστίαση στα τουριστικά προϊόντα προς ανάπτυξη του προορισμού και στις βασικές αγορές στόχους ανά προϊόν, με τη χρήση κατάλληλου συνδυασμού καναλιών προβολής & προώθησης και προωθητικού υλικού / μέσων (π.χ. ταξιδιωτικές εκδόσεις / οδηγοί, καμπάνιες στα μέσα κοινωνικής δικτύωσης) και χρήση σύγχρονων εργαλείων για την αναγνώριση και προσέγγιση στοχευμένων τμημάτων πελατείας.
- Μελέτη και προώθηση Σχεδίου Βιώσιμης Αστικής Κινητικότητας στην Κω για την αντιμετώπιση της αυξημένης κυκλοφοριακής συμφόρησης, ιδιαιτέρως κατά τη θερινή περίοδο, την προώθηση δημόσιων συγκοινωνιών που είναι φιλικότερα προς το περιβάλλον σε σύγκριση με τη χρήση ΙΧ, την ανάπτυξη Συστημάτων Ευφυών Μεταφορών, την ανάπτυξη ολοκληρωμένου συστήματος διαχείρισης των λεωφορείων κ.α. Σχέδιο δράσης για την αύξηση της χρήσης ποδηλάτου για μετακίνηση στα νησιά και τη χάραξη νέων ποδηλατοδρόμων.
- Μετατροπή δημοτικού στόλου οχημάτων σε ηλεκτροκινούμενο / αντικατάσταση δημόσιων λεωφορείων με περιβαλλοντικά φιλικών ή/και ηλεκτροκίνητων οχημάτων και ανάπτυξη συστημάτων παρακολούθησης και διαχείρισης του στόλου οχημάτων.
- Προώθηση χρήσης ηλεκτροκίνητων οχημάτων και εγκατάσταση σημείων φόρτισης ηλεκτροκίνητων οχημάτων.
- Έμφαση στην προβολή, αξιοποίηση και σύνδεση των πόρων, υποδομών και προσφερόμενων υπηρεσιών του Sun & Beach με τις υπόλοιπες θεματικές μορφές τουρισμού (πολιτιστικό/θρησκευτικό τουρισμό, yachting, MICE, γαστρονομικός τουρισμός) του προορισμού με στόχο τη διασύνδεση και τον εμπλουτισμό των προσφερόμενων τουριστικών προϊόντων (π.χ. sun & beach με πολιτιστικό και γαστρονομικό τουριστικό προϊόν, ναυτικός τουρισμός με πολιτιστικό και γαστρονομικό τουριστικό προϊόν) και τη δημιουργία αυθεντικών εμπειριών.
- Προώθηση συνεδριακού τουρισμού (σημαντικού μεγέθους και σύγχρονα συνεδριακά κέντρα, στρατηγική θέση της Κω μεταξύ Κεντρικής Ευρώπης- Ασίας / Μέσης Ανατολής) με τον κλάδο των τουριστικών εκθέσεων.
- Ενίσχυση πράσινων υποδομών και αναβάθμιση/ανάπτυξη οικολογικών, οικοπολιτιστικών, περιπατητικών/ποδηλατικών διαδρομών σε συνδυασμό με τη διασύνδεση μουσείων-αρχαιολογικών χώρων-μνημείων-λαογραφικών πόρων με στόχο τη βελτίωση της συνεκτικότητας περιοχών οικολογικού και πολιτιστικού ενδιαφέροντος.
- Προώθηση της Νίσυρου και του ηφαιστειογενούς χαρακτήρα του νησιού ως στοιχείου μοναδικότητας του προορισμού.
- Χάραξη στρατηγικής και προβολής του εμπλουτισμού του εδραιωμένου προϊόντος Sun & Beach, μέσα από την ανάδειξη των μοναδικών πολιτιστικών και θρησκευτικών εμπειριών της Κω. Η Κως είναι ένας από τους πιο δημοφιλείς προορισμούς Sun & Beach με εξαιρετικές υποδομές διαμονής, μεγάλη γκάμα επιλογών θαλάσσιων δραστηριοτήτων και πλούσιους πολιτιστικούς πόρους, όπως αρχαιολογικούς χώρους, μνημεία, κάστρα κ.α τους οποίους θα πρέπει να προβάλλει για να εμπλουτίσει το τουριστικό προϊόν της.

N.A. Δωδεκάνησα | Παράρτημα Δράσεων (17)

2) ΓΣΚ Αυξημένων Συμπληρωματικών Αναγκών

ΓΣΚ Τίτλος

9

Αναβάθμιση και εμπλουτισμός τουριστικών προϊόντων και υπηρεσιών και ενίσχυση προώθησης και προβολής τους (συνέχεια)

Δράσεις

- Καλλιέργεια τουριστικής ταυτότητας του προορισμού πέρα από το τρίπτυχο «Ήλιος, Άμμος και Θάλασσα» με εκμετάλλευση των δυνατοτήτων που προσφέρει η ανάπτυξη εμπειριών και προϊόντων τόσο κατά την διάρκεια όσο και εκτός της κύριας τουριστικής περιόδου. Επανατοποθέτηση του brand της Κω και καλύτερη αξιοποίηση της θεματικής ενότητας Ιπποκράτης. Η ανάδειξη της Ιπποκρατικής ταυτότητας του νησιού και η αφηγηματικού περιεχομένου διασύνδεση με τη μεσογειακή διατροφή και τον πολιτισμό της Κω μπορεί να επιφέρει περαιτέρω προώθηση του προορισμού σε ευρεία γκάμα τουριστικών προϊόντων, όπως το MICE.
- Μελέτη και κατασκευή υπαίθριων χώρων στάθμευσης και βελτιστοποίηση του συστήματος ελεγχόμενης στάθμευσης στο κέντρο της Κω, όπου παρατηρείται συμφόρηση, ιδιαίτερα σε περιόδους αιχμής.
- Δημιουργία δικτύου MMM τα οποία θα διασυνδέουν σημεία Πολιτιστικού/Θρησκευτικού ενδιαφέροντος με σημεία ενδιαφέροντος των τουριστών S&B.
- Ενιαίος φορέας διαχείρισης, κοινό storytelling, σήμανση & branding σχετικά με την προβολή και προώθηση των συνδεδεμένων αρχαιολογικών χώρων, μουσείων και επιχειρήσεων.
- Προβολή του πλούτου εγκαταστάσεων της Ρόδου σε σχέση με πλήθος αθλημάτων (μεταξύ των οποίων και Στίβο, Μπάσκετ, Μπιτς Βόλεϊ, Κολύμβηση, Τρίαθλο, τένις, γκολφ κ.α.) με ιδιαίτερη έμφαση στις εγκαταστάσεις τένις, γκολφ και διαδρομές ποδηλασίας του προορισμού.
- Προώθηση των διαδεδομένων πεζοπορικών ορειβατικών διαδρομών (Προφήτης Ηλίας, Αττάβυρο, Ακραμύτης).
- Προώθηση των ιστιοπλοϊκών αγώνων Rodos Cup και Aegean Regatta σε σχέση με τις υψηλές δυνατότητες περαιτέρω ανάπτυξης του τουρισμού σκαφών αναψυχής.
- Προώθηση και προβολή των γαστρονομικών εκδηλώσεων και φεστιβάλ στην Ρόδο (Μεσαιωνικό Φεστιβάλ, Φεστιβάλ Γαστρονομίας Λινδιακής κουζίνας) και διοργάνωση αντίστοιχων εκδηλώσεων που δίνουν την δυνατότητα στους επισκέπτες να ανακαλύψουν αυθεντικές γεύσεις, τοπικές παραδόσεις και να γνωρίσουν τα τοπικά εδέσματα.
- Στρατηγική τοποθέτησης του προορισμού «Ρόδος» σε σχέση με ανταγωνιστικές περιοχές ως ενιαίας ταυτότητας προορισμός με διαφοροποιήσεις και εξειδικεύσεις ανά νησί (π.χ. οικογενειακές διακοπές στην Ρόδο, οικοτουρισμός στην Τήλο) και στρατηγικός σχεδιασμός για την περαιτέρω προώθηση του προϊόντος S&B σε αγορές με υψηλό επίπεδο μέσης δαπάνης ανά επίσκεψη, όπως για παράδειγμα η ρωσική αγορά.
- Ανάπτυξη, σήμανση και προώθηση πεζοπορικών διαδρομών που μπορούν να αναπτυχθούν στην Ρόδο (όπως διαδρομή Μονόλιθου με συνδυασμό πολιτιστικού ενδιαφέροντος και φυσικού περιβάλλοντος) με επισήμανση των βασικών χώρων που προσφέρονται , του βαθμού δυσκολίας και την διάρκεια τους.
- Ανάπτυξη ψηφιακού και έντυπου υλικού προώθησης και προβολής και συμμετοχή σε σχετικές εκθέσεις στο εξωτερικό και την Ελλάδα.
- Οργάνωση εκδηλώσεων και συνεδρίων προβολής με στόχευση στις κυριότερες αγορές ιδιωτικών σκαφών αναψυχής (Μαύρης Θάλασσας, Αδριατικής, Κεντρικής Ευρώπης, Σκανδιναβίας, Μέσης Ανατολή/Περσικού Κόλπου και Βορείου Αφρικής).
- Αναβάθμιση του περιβάλλοντος αστικού τοπίου που περιβάλλει τους λιμένες για την ενίσχυση της ταξιδιωτικής εμπειρίας των επισκεπτών .
- Ανάπτυξη χώρων εμπορικών χρήσεων, ψυχαγωγίας και προώθησης τοπικών προϊόντων στους σταθμούς κρουαζιέρας και προώθηση συνεργειών με την τοπική οικονομία και την τοπική αγροδιατροφή σε όλο το εύρος της αλυσίδας αξίας.
- Ανάπτυξη και βελτίωση υγειονομικών πρωτοκόλλων που ακολουθούν οι επιβάτες και τα πληρώματα των κρουαζιερόπλοιων, ώστε να καταστεί η κρουαζιέρα ως ένα από τα ασφαλέστερα τουριστικά προϊόντα στην COVID εποχή.
- Βελτίωση των συστημάτων ασφάλειας στη θάλασσα (ακτοφυλακή, διασώστες κ.α.) και διασφάλιση εφαρμογής του κανόνα ISPS.

N.A. Δωδεκάνησα | Παράρτημα Δράσεων (17)

2) ΓΣΚ Αυξημένων Συμπληρωματικών Αναγκών

ΓΣΚ Τίτλος

9

Αναβάθμιση και εμπλουτισμός τουριστικών προϊόντων και υπηρεσιών και ενίσχυση προώθησης και προβολής τους (συνέχεια)

Δράσεις

- Δημιουργία Πρότυπου Οδηγού συμπεριφοράς για τη βελτιστοποίηση των ακολουθούμενων διαδικασιών υποδοχής, διαχείρισης και εξυπηρέτησης πλοίων και επιβατών.
- Προώθηση και προβολή της Ρόδου, ως ενιαίου πολυθεματικού προορισμού κρουαζιέρας που έχει τη δυνατότητα να προσφέρει διαφορετικές και αυθεντικές εμπειρίες συνδυαζόμενες με την Μεσαιωνική Πόλη της Ρόδου (Μνημείο Παγκόσμιας Κληρονομιάς UNESCO). Προβολή του έντονου και ποικίλου πολιτιστικού ενδιαφέροντος στην Ρόδου, ένταξη και αξιοποίησή του για τη διαφοροποίηση του προϊόντος της κρουαζιέρας στον προορισμό.
- Προώθηση υλοποίησης και εφαρμογής του Σχεδίου Βιώσιμης Αστικής Κινητικότητας του Δήμου Ρόδου και σχετικών δράσεων. Αναβάθμιση περιβάλλοντος χώρου και υποστηρικτικών υποδομών συγκοινωνιακών κόμβων με σεβασμό στην τοπική αρχιτεκτονική και αναδεικνύοντας μία ενοποιημένη και αναβαθμισμένη εικόνα.
- Καλύτερη στόχευση της διαφημιστικής προβολής ανά ομάδα στόχο και καλλιέργεια branding πάνω στα ιδιαίτερα, μοναδικά χαρακτηριστικά του προορισμού (π.χ. πολιτιστικός τουρισμός, silver economy και οικογενειακές διακοπές στην Ρόδο, οικοτουρισμός στην Τήλο).
- Διαφημιστικές καταχωρήσεις όλων των θεματικών δράσεων (αθλητικών, πολιτιστικών κ.α.) σε infight έντυπα αεροπορικών εταιρειών που εκτελούν δρομολόγια στα νησιά του Νοτίου Αιγαίου καθώς και πτήσεων charter ξένων tour operators και παράλληλη καλλιέργεια τουριστικής ταυτότητας του προορισμού πέρα από το τρίπτυχο «Ήλιος, Άμμος και Θάλασσα» με εκμετάλλευση των δυνατοτήτων που προσφέρει η ανάπτυξη εμπειριών και προϊόντων τόσο κατά την διάρκεια όσο και εκτός της κύριας τουριστικής περιόδου.
- Προώθηση της Τήλου ως το πρώτο «πράσινο νησί» της Μεσογείου το οποίο τροφοδοτείται πλήρως από Ανανεώσιμες Πηγές Ενέργειας (και αποτελεί eco-friendly προορισμό).
- Αναβάθμιση ποιότητας δημόσιων λεωφορείων (ηλεκτροκίνηση με αντικατάσταση όλων των ΜΜΜ, δήμου και ΚΤΕΛ) και περαιτέρω ανάπτυξη του δικτύου ΜΜΜ γύρω από την πόλη της Ρόδου για διευκόλυνση της συμφόρησης.
- Βελτιστοποίηση (και με τη χρήση έξυπνων ψηφιακών εργαλείων) της συχνότητας των δρομολογίων των δημόσιων λεωφορείων μεταξύ σημαντικών τοποθεσιών κατά την περίοδο αιχμής.
- Χωροθέτηση δραστηριοποίησης επαγγελματιών του τουρισμού και των μεταφορών σε πύλες εισόδου των νησιών (λιμένες, αερολιμένες) που να συνάδει με την αναβαθμισμένη εικόνα αυτών των υποδομών (όπου κάτι τέτοιο έχει λάβει χώρα, π.χ. αερολιμένας Ρόδου).

N.A. Δωδεκάνησα | Παράρτημα Δράσεων (18)

2) ΓΣΚ Αυξημένων Συμπληρωματικών Αναγκών

ΓΣΚ Τίτλος

18 Αξιοποίηση ψηφιακών εργαλείων και υπηρεσιών και Ανάδειξη Έξυπνων Προορισμών

Δράσεις

- Δημιουργία σύγχρονης και εύχρηστης ολοκληρωμένης ψηφιακής πύλης Αθλητικού Τουρισμού σε πολλαπλές γλώσσες βελτιστοποιημένης για πολλαπλούς τύπους συσκευών - η οποία θα αποτελεί μέρος της ενιαίας διαδικτυακής τουριστικής πύλης για τον προορισμό-με σκοπό την πληροφόρηση σχετικά με επιλεγμένα events και δραστηριότητες του αθλητικού τουρισμού και την διευκόλυνση των κρατήσεων εισιτηρίων.
- Δημιουργία σύγχρονης και εύχρηστης ολοκληρωμένης ψηφιακής πύλης Γαστρονομικού Τουρισμού σε πολλαπλές γλώσσες βελτιστοποιημένης για πολλαπλούς τύπους συσκευών -η οποία θα αποτελεί μέρος της ενιαίας διαδικτυακής τουριστικής πύλης για τον προορισμό- με σκοπό την πληροφόρηση σχετικά με επιλεγμένα events και δραστηριότητες γαστρονομικού τουρισμού και την διευκόλυνση των κρατήσεων εισιτηρίων.
- Ψηφιακή ευρετηριοποίηση και τεκμηρίωση βάσει ιστορικών και λαογραφικών πηγών της Δωδεκανησιακής Κουζίνας.
- Ενίσχυση προβολής και προώθησης των προορισμών των Δωδεκανήσων με έμφαση στο πλήθος προσφερόμενων και συνδυαζόμενων με το προϊόν Sun & Beach δραστηριοτήτων όπως υψηλή γαστρονομία, θαλάσσιες δραστηριότητες (καταδύσεις, ιστιοσανίδα κ.α.), ποδήλατο, περιπατητικές διαδρομές και πολιτιστικό απόθεμα μέσω του DMO της Περιφέρειας και της δημιουργίας σύγχρονης και εύχρηστης ολοκληρωμένης ψηφιακής πύλης δραστηριοτήτων Sun & Beach -αναπτυγμένη σε πολλαπλές γλώσσες, για πολλαπλούς τύπους συσκευών-, η οποία θα αποτελεί μέρος της ενιαίας διαδικτυακής τουριστικής πύλης που θα αφορά τον προορισμό «Δωδεκάνησα» αυξάνοντας το visibility των επιλογών που έχει ο ξένος επισκέπτης.
- Δημιουργία σύγχρονης και εύχρηστης ολοκληρωμένης ψηφιακής πύλης Ναυτικού Τουρισμού σε πολλαπλές γλώσσες βελτιστοποιημένης για πολλαπλούς τύπους συσκευών -η οποία θα αποτελεί μέρος της ενιαίας διαδικτυακής τουριστικής πύλης για τον προορισμό- με σκοπό την πληροφόρηση σχετικά με υπηρεσίες που προσφέρει κάθε τουριστικός λιμένας και μεταφορά live πληροφοριών π.χ. για τη διαθεσιμότητα θέσεων, τις κλιματολογικές συνθήκες, τα χαρακτηριστικά του θαλάσσιου χώρου, τις παροχές δικτύων κτλ. και τη διαδικτυακή κράτηση θέσης.
- Εφαρμογή ψηφιακών τεχνολογιών για την βέλτιστη λειτουργία των λιμένων και Μαρίνων στην διαχείριση επιβατών και την απρόσκοπτη (seamless) και χωρίς επαφή (contactless) εξυπηρέτηση τους.
- Ηλεκτρονικό μητρώο για ταχύτερη πληρωμή των τουριστικών φόρων με σκοπό την αποφυγή διαφυγόντων εσόδων.
- Εφαρμογή ψηφιακών τεχνολογιών για την βέλτιστη λειτουργία των λιμένων στην διαχείριση επιβατών, την απρόσκοπτη (seamless) και χωρίς επαφή (contactless) εξυπηρέτηση τους.
- Εφαρμογή ψηφιακών τεχνολογιών για την συλλογή αξιολογήσεων του προορισμού και του λιμένα από τους επισκέπτες και τις εταιρείες κρουαζιέρα.
- Εφαρμογή ψηφιακών τεχνολογιών για την βέλτιστη λειτουργία των λιμένων στην διαχείριση της κίνησης κρουαζιερόπλοιων, σύμφωνα με συγκεκριμένες αρχές και διαδικασίες προκαθορισμού θέσεων ελλιμενισμού και βάσει του προγραμματισμού των εταιρειών κρουαζιέρας.
- Δημιουργία ενιαίας διαδικτυακής τουριστικής πύλης για τον προορισμό «Δωδεκάνησα» και πλήρης διασύνδεσή της με τις τουριστικές πύλες που θα δημιουργηθούν για κάθε κύριο και συμπληρωματικό προϊόν με σκοπό την γρήγορη και εύκολη ολοκληρωμένη παροχή και αναζήτηση πληροφόρησης στον επισκέπτη για όλες τις προσφερόμενες εμπειρίες, δραστηριότητες, παροχές και τις υπάρχουσες επιχειρήσεις με βάση συγκεκριμένα κριτήρια (π.χ. τύπος τουριστικού προϊόντος, εύρος τιμών κ.α.)

N.A. Δωδεκάνησα | Παράρτημα Δράσεων (19)

2) ΓΣΚ Αυξημένων Συμπληρωματικών Αναγκών

ΓΣΚ Τίτλος

18

Αξιοποίηση ψηφιακών εργαλείων και υπηρεσιών και Ανάδειξη Έξυπνων Προορισμών (συνέχεια)

Δράσεις

- Δεδομένα για την παροχή πληροφοριών τουριστικού ενδιαφέροντος (π.χ. δρομολόγια ακτοπλοϊκών, αεροπορικών και οδικών μεταφορών, ωράριο αρχαιολογικών χώρων και μουσείων, εκδηλώσεις τουριστικού ενδιαφέροντος, δραστηριότητες φιλικές προς την οικογένεια και τα παιδιά κ.α.).
- Ευρητηριασμένο ψηφιακό περιεχόμενο ανά τουριστικό προϊόν.
- Άλλα γεωχωρικά δεδομένα τουριστικού ενδιαφέροντος (π.χ. χάρτες με σημεία ενδιαφέροντος και πληροφορίες προσβασιμότητας για ΑμεΑ και άτομα μειωμένης κινητικότητας, αποστάσεις ταξιδιών, προγνώσεις καιρού και διαθέσιμες επιλογές δραστηριοτήτων για τους τουρίστες κτλ.).
- Βελτίωση των υποδομών του οδικού δικτύου (π.χ. νέοι φωτεινοί σηματοδότες χαμηλής τάσης Led, σύγχρονο ηλεκτροφωτισμό με φωτιστικά σώματα LED, νέες πινακίδες πληροφόρησης των οδηγών τεχνολογίας Full Matrix, ευδιάκριτες διαγραμμίσεις, καλύτερη ποιότητα ασφαλτοτάπητα, έξυπνα φανάρια, έξυπνες διαβάσεις, καταγραφή παραβάσεων του Κ.Ο.Κ με τεχνικά μέσα και άλλες σημαντικές παρεμβάσεις που είναι απαραίτητες για να μπορέσει να αποδώσει η ηλεκτροκίνηση) καθώς και άλλων βασικών υποδομών πόρων (ύδρευσης), περιβάλλοντος (στερεά και υγρά λύματα), ενέργειας και επιδράσεων κλιματικής αλλαγής μέσω έξυπνων εφαρμογών
- Προώθηση ευρυζωνικότητας 5G και παροχή δωρεάν Wi-Fi σε σημεία με αυξημένο τουριστικό ενδιαφέρον με στόχο την βελτίωση της τουριστικής εμπειρίας (ιδιαίτερα σε πολιτιστικούς χώρους).
- Πρόγραμμα πιστοποίησης «έξυπνων προορισμών» (Smart Tourism Destination) υπό την αιγίδα του Υπουργείου Τουρισμού.
- Application για κινητά και tablets, που θα λειτουργεί ως Guide Map, με όλες τις απαραίτητες πληροφορίες για τον επισκέπτη των νησιών των Κυκλάδων.
- Υποστήριξη, ανάπτυξη και εφαρμογή λύσεων ITS (έξυπνων συστημάτων μεταφοράς) σε όλους τους τομείς μεταφορών όπως προδιαγράφονται και από το Εθνικό Στρατηγικό Σχέδιο Μεταφορών της Ελλάδας (Φεβρουάριος 2019):
- Συστήματα Πληροφόρησης τελικού χρήστη (π.χ. εφαρμογές για «έξυπνα» κινητά, ψηφιακοί χάρτες οδικών δικτύων, πληροφόρηση MMM-έξυπνες στάσεις, θέσεις στάθμευσης-μετεπιβίβασης (park & ride), πληροφόρηση για χρονοαποστάσεις και αναμενόμενες καθυστερήσεις, μετεωρολογικές πληροφορίες προσαρμοσμένες για οδικά δίκτυα κ.α.).
- Έξυπνα Συστήματα Διαχείρισης (π.χ., προτεινόμενες εναλλακτικές διαδρομές, διαχείριση/ παροχή προτεραιότητας σε MMM, διαχείριση θέσεων στάθμευσης, εργασίων κατασκευής/ συντήρησης οδού, στόλου οχημάτων κ.α.).
- Δημιουργία θεματικών περιοχών ψηφιακής προβολής που θα αφορούν την παράδοση και ιστορική εξέλιξη του προορισμού σε διάφορα πεδία / τουριστικά προϊόντα (πολιτιστικά / θρησκευτικά, αγροδιατροφή, λαογραφία, λαϊκή τέχνη) σε σημεία τουριστικού ενδιαφέροντος /επισκεψιμότητας
- Διαφημιστικές καταχωρήσεις όλων των θεματικών δράσεων (αθλητικών, πολιτιστικών κ.α.) σε inflight έντυπα αεροπορικών εταιρειών που εκτελούν δρομολόγια στον προορισμό καθώς και πτήσεων charter ξένων tour operators.
- Ανάπτυξη / επέκταση παρεχόμενων ψηφιακών υπηρεσιών δημόσιων αρχών και οργανισμών προς τους πολίτες και τους επισκέπτες.
- Digital info points στις πύλες εισόδου του προορισμού (αεροδρόμια και λιμάνια και στα κεντρικά σημεία των κυριότερων συνοικισμών με αναλυτικές πληροφορίες για το τουριστικό προϊόν του προορισμού, καθώς και χρήσιμες πληροφορίες για δημόσιες υπηρεσίες, εύρεσης ξενοδοχείων/καταλυμάτων, ενοικιαζόμενων οχημάτων, λοιπών τουριστικών επιχειρήσεων και ωράρια λειτουργίας καταστημάτων κ.α.

N.A. Δωδεκάνησα | Παράρτημα Δράσεων (20)

2) ΓΣΚ Αυξημένων Συμπληρωματικών Αναγκών

ΓΣΚ Τίτλος

18

Αξιοποίηση ψηφιακών εργαλείων και υπηρεσιών και Ανάδειξη Έξυπνων Προορισμών (συνέχεια)

Δράσεις

- Δημιουργία σύγχρονης και εύχρηστης ολοκληρωμένης ψηφιακής πύλης Πολιτιστικού & Θρησκευτικού Τουρισμού, που θα αφορά στον προορισμό Δωδεκάνησα, με σε πολλαπλές γλώσσες βελτιστοποιημένης για πολλαπλούς τύπους συσκευών -η οποία θα αποτελεί μέρος της ενιαίας διαδικτυακής τουριστικής πύλης για τον προορισμό- με σκοπό την πληροφόρηση σχετικά με πολιτιστικά μνημεία και εμπειρίες (π.χ. περιγραφή, πρόγραμμα λειτουργίας, προσβασιμότητα, Πολιτιστική Διαδρομή) και τη διευκόλυνση των κρατήσεων εισιτηρίων.
- Δημιουργία πολυχώρων ψηφιακής αναπαράστασης ιστορικών και άλλων πόρων άυλης πολιτιστικής κληρονομιάς και χρήση τεχνολογιών ψηφιακής αφήγησης και περιήγησης, εικονικής πραγματικότητας και επαυξημένης πραγματικότητας και σύμμιξη φυσικού και ψηφιακού περιεχομένου για την ενίσχυση της εμπειρίας και των δραστηριοτήτων των επισκεπτών (π.χ. εικονικά εκθέματα, διαδραστικές ψηφιακές οθόνες, ενσωμάτωση βίντεο και ήχου, τρισδιάστατες απεικονίσεις, απεικονίσεις εικονική πραγματικότητας και επαυξημένης πραγματικότητας) με σκοπό την παροχή διαδραστικών και υψηλού επιπέδου εμπειριών που επιτρέπουν την βαθύτερη κατανόηση και την ερμηνευτική / βιωματική προσέγγιση του πολιτισμού καθώς και ολοκληρωμένα έργα ψηφιακών μουσείων όπως το Ψηφιακό Λαογραφικό Μουσείο Καρπάθου που βρίσκεται σε στάδιο χρηματοδότησης.
- Δυνατότητα προμήθειας ψηφιακού εισιτηρίου μέσω σύγχρονης και χρηστικής πλατφόρμας και μέσω φορητών συσκευών.
- Εφαρμογή τεχνολογιών διαχείρισης κοινού σε πραγματικό χρόνο και προβλέψεις σχετικά με την ροή επισκεπτών.
- Χρήση ψηφιακών μέσων για το συνεδριακό τουρισμό και συγκεκριμένα:
 - Δημιουργία εξειδικευμένης ιστοσελίδας για τον συνεδριακό τουρισμό στην Κω και διασύνδεσή της με την διαδικτυακή τουριστική πύλη του προορισμού.
 - Δημιουργία εξειδικευμένου multimedia υλικού για την προβολή & προώθηση της Κω ως προορισμού MICE.
 - Ανάπτυξη και χρήση εφαρμογών για φορητές συσκευές μέσω των οποίων θα συμμετέχει το κοινό με live polls που θα διεξάγονται σε πραγματικό χρόνο.
 - Χρήση ψηφιακών εργαλείων για τη διαχείριση και προβολή των εκδηλώσεων.
 - Χρήση μέσων κοινωνικής δικτύωσης για την προβολή & προώθηση των εκδηλώσεων και τη διάχυση των αποτελεσμάτων τους.
 - Χρήση εκσυγχρονισμένου οπτικοακουστικού εξοπλισμού και υλικού.
- Αξιοποίηση cloud τεχνολογιών με στόχο την εύκολη και άμεση πρόσβαση στο υλικό ενός συνεδρίου.
- Δημιουργία σύγχρονης και εύχρηστης ολοκληρωμένης ψηφιακής πύλης δραστηριοτήτων Sun & Beach σε πολλαπλές γλώσσες, για πολλαπλούς τύπους συσκευών, η οποία θα αποτελεί μέρος της ενιαίας διαδικτυακής τουριστικής πύλης για τον προορισμό με σκοπό την πληροφόρηση σχετικά με διαθέσιμες παραλίες, παρεχόμενες δραστηριότητες, διαθέσιμες διαδρομές πρόσβασης κλπ.
- Χρήση τεχνολογιών ψηφιακού περιεχομένου για την ενίσχυση της εμπειρίας και των δραστηριοτήτων των επισκεπτών ως προς τα σημεία ενδιαφέροντος Sun & Beach (παραλίες-χάρτες, αξιολόγηση ανά ομάδα στόχο πχ φιλική στις οικογένειες, πρόσβαση- παρεχόμενες υπηρεσίες, καιρικές συνθήκες, δραστηριότητες, φαγητό, κοντινά σημεία ενδιαφέροντος).
- Αξιοποίηση ψηφιακών εργαλείων για το προϊόν του Yachting και συγκεκριμένα: Εφαρμογή ψηφιακών ασύρματων τεχνολογιών για την προβολή και αξιοποίηση των παρεχόμενων υπηρεσιών των υπάρχοντων τουριστικών λιμένων και Μαρίνων και την απομακρυσμένη διαχείριση υποδομών ελλιμενισμού και προμήθειας νερού / ηλεκτρισμού / ανεφοδιασμού σκαφών μέσω φορητών συσκευών.

Ν.Α. Δωδεκάνησα | Παράρτημα Δράσεων (21)

2) ΓΣΚ Αυξημένων Συμπληρωματικών Αναγκών

ΓΣΚ Τίτλος

18

Αξιοποίηση ψηφιακών εργαλείων και υπηρεσιών και Ανάδειξη Έξυπνων Προορισμών (συνέχεια)

Δράσεις

- Αναβάθμιση της διαδικτυακής τουριστικής πύλης για τον προορισμό «Κως» με σκοπό τη γρήγορη και εύκολη ολοκληρωμένη παροχή και αναζήτηση πληροφόρησης στον επισκέπτη για όλες τις προσφερόμενες εμπειρίες, δραστηριότητες, παροχές και τις υπάρχουσες επιχειρήσεις και εμφάνιση των αποτελεσμάτων σε μορφή λίστας και διαδραστικού χάρτη που θα περιέχει και τον τρόπο σύνδεσης και μεταφοράς όταν οι δραστηριότητες λειτουργούν συμπληρωματικά και εκτείνονται σε παραπάνω από ένα νησί.
- Διαφημιστικές καταχωρήσεις όλων των θεματικών δράσεων της Κω αθλητικών, πολιτιστικών κ.α. σε inflight έντυπα αεροπορικών εταιρειών που εκτελούν δρομολόγια στη Κω και τα Δωδεκάνησα καθώς και πτήσεων charter ξένων Tour Operators.

N.A. Δωδεκάνησα | Παράρτημα Δράσεων (22)

3) ΓΣΚ Τοπικής Διάστασης

ΓΣΚ Τίτλος

6

Ενίσχυση θαλάσσιας συνδεσιμότητας / προσβασιμότητας των προορισμών: αναβάθμιση/επέκταση λιμενικών υποδομών, βελτίωση ακτοπλοϊκής προσβασιμότητας & συνδεσιμότητας

Δράσεις

- Αναβάθμιση των λιμένων που αποτελούν πύλες εισόδου για τον Yachting τουρισμό (Κάλυμνος, Λέρος, Πάτμος, Σύμη, Ρόδος, Κως) με τον εκσυγχρονισμό υποδομών σύμφωνα με τις νέες απαιτήσεις που αναμένεται να επικρατήσουν σχετικά με τον έλεγχο των αποβιβασθέντων καθώς και εξέταση για τη δημιουργία νέων πυλών εισόδου. Ορθολογικοποίηση του δικτύου λιμένων αναψυχής (αγκυροβόλια, μαρίνες) στη λογική «hub-and-spoke» με κύριους και δευτερεύοντες κόμβους του δικτύου, με συνεπακόλουθη κατηγοριοποίηση των απαραίτητων επενδύσεων σε υποδομές/ευέλικτες λύσεις. Βελτίωση των συστημάτων ασφαλείας στη θάλασσα (ακτοφυλακή, διασώστες κ.α.).
- Συντήρηση, επέκταση/ πύκνωση και αναβάθμιση των λιμενικών υποδομών και περιβάλλοντος χώρου τους για τον ελλιμενισμό των τουριστικών σκαφών αναψυχής στα νησιά των Δωδεκανήσων. Θεωρείται επιβεβλημένη η επιτάχυνση της διαδικασίας οροθέτησης δικτύου τουριστικών λιμένων με κατάλληλες υποδομές που θα αναδείξει τα Δωδεκάνησα ως ενιαίο προορισμό και θα συμπεριλάβει στο χάρτη του ναυτικού τουρισμού μικρότερα νησιά των Δωδεκανήσων. Το σχέδιο δικτύου τουριστικών λιμένων καλείται να λειτουργήσει ως ολιστικό πλαίσιο που λαμβάνει υπόψη τον αριθμό των σκαφών ανά λιμένα σε συνάρτηση με το μέγεθος, την εκβάθυνση που ίσως απαιτείται και την απόσταση μεταξύ των σταθμών ανεφοδιασμού ώστε να διευκολύνεται η απρόσκοπτη κίνηση των σκαφών. Μελέτη βάσει της ζήτησης για θέσεις ελλιμενισμού για τη δημιουργία νέων θέσεων ελλιμενισμού τουριστικών σκαφών σε υπάρχοντες λιμένες (ανάγκη επικαιροποίησης του Ν.2160 / 1993 για τη χωροθέτηση των θέσεων ελλιμενισμού με σχετικά χαμηλό κόστος π.χ. πλωτές πλατφόρμες) ή την ανάγκη ανάπτυξης νέων μαρίνων ή / και μετατροπής των παλαιών λιμένων σε μαρίνες και λιμένες εξυπηρέτησης τουριστικών πλοίων στα Δωδεκάνησα.
- Αναβάθμιση λιμενικών υποδομών και υποδομών μεταφοράς, συγκεκριμένα:
 - Σαφής διαχωρισμός και οριοθέτηση των λιμένων σε ζώνες ακτοπλοΐας, εμπορικές ζώνες, πρόσδεσης κρουαζιερόπλοιων και μαρίνες.
 - Δημιουργία νέων ή / και αναβάθμιση υφιστάμενων θέσεων και υποδομών ελλιμενισμού στο νησιωτικό σύμπλεγμα των Δωδεκανήσων, για κρουαζιέρες με πλοία μικρού ή μεσαίου μεγέθους σε λιμάνια μικρότερων νησιών τα οποία μπορούν να ανταποκριθούν στη διεθνή τάση για νέους και πιο απομονωμένους προορισμούς.
 - Χωροθέτηση στάθμευσης τουριστικών λεωφορείων ή/και βελτιστοποίηση συστήματος αστικών μεταφορών (ΚΤΕΛ) στα νησιά σε σχέση και με τις ανάγκες της κρουαζιέρας.
 - Μελέτη για τη δυνατότητα αξιοποίησης της νέας τεχνολογίας για την πρόσδεση κρουαζιερόπλοιων seawalk που μπορεί να υποκαταστήσει τις λιμενικές υποδομές και να εντάξει στο χάρτη της κρουαζιέρας μικρότερους προορισμούς.
 - Βελτίωση των συστημάτων ασφαλείας στη θάλασσα (ακτοφυλακή, διασώστες κ.α.) και διασφάλιση εφαρμογής του κανόνα ISPS.
- Αναβάθμιση, συντήρηση, αποκατάσταση (π.χ. αποκατάσταση Λιμένα Κω από ζημιές που προκλήθηκαν από τον σεισμό του 2017) και βελτίωση λιμενικών υποδομών (πρόσδεσης, δέστρες, επέκταση / επισκευή προβλήτα ή / και λιμενοβραχίονα, εκβάθυνση λιμενολεκάνης ή / και βελτίωση / επέκταση προβλήτα, τοποθέτηση φωτοσημάνσεων και προσκρουστήρων) ιδίως σε μικρότερα νησιά των Δωδεκανήσων (Καστελόριζο, Λειψοί, Κάλυμνος, Νίσυρος, Κάσος, Κάρπαθος) και συναρτόμενων βασικών υποδομών (αναμονής, υγείας, ασφάλειας, ιατρικής περίθαλψης, φωτισμού, πληροφόρησης και εξυπηρέτησης των επιβατών, οδικής προσβασιμότητας, χωροθέτησης και διαγράμμισης των λειτουργικών ζωνών του λιμένα, συγκοινωνιακής σύνδεσης κλπ) με στόχο τη βελτίωση / ολοκλήρωση ενδοπεριφερειακών / διαπεριφερειακών λιμενικών συνδέσεων.

N.A. Δωδεκάνησα | Παράρτημα Δράσεων (23)

3) ΓΣΚ Τοπικής Διάστασης

ΓΣΚ Τίτλος

6

Ενίσχυση θαλάσσιας συνδεσιμότητας / προσβασιμότητας των προορισμών: αναβάθμιση/επέκταση λιμενικών υποδομών, βελτίωση ακτοπλοϊκής προσβασιμότητας & συνδεσιμότητας (συνέχεια)

Δράσεις

- Δράσεις αναβάθμισης λιμενικών υποδομών για τον Ναυτικό Τουρισμό και συγκεκριμένα:
- Επιλογή συγκεκριμένων λιμένων για την εξυπηρέτηση Κρουαζιέρας και προγραμματισμός απαιτούμενων έργων (π.χ. δημιουργία υποδομών στο τουριστικό λιμάνι της Ρόδου για τους επισκέπτες που έρχονται στο νησί με τα Κρουαζιερόπλοια αλλά και με καταμαράν από την Τουρκία) όπως και εφαρμογή λύσεων ITS (έξυπνων συστημάτων μεταφοράς) σε λιμένες (τεχνολογίες «ευφυών» λιμένων) για διαχείριση της ζήτησης, βελτιστοποίηση λειτουργιών και διαδικασιών, αυτοματοποίηση και ψηφιοποίηση λιμενικών λειτουργιών).
- Δημιουργία δικτύου τουριστικών λιμένων στα Δωδεκάνησα (μαρίνες, καταφύγια, αγκυροβόλια) στα νησιά Κω, Ρόδο, Σύμη, Πάτμο, Κάρπαθο και Κάλυμνο και βελτίωση στη διαχείριση των υφιστάμενων και νέων υποδομών τουρισμού σκαφών αναψυχής ιδιαίτερα όσον αφορά τις θέσεις ελλιμενισμού και την καθαριότητα από τα λύματα των σκαφών.
- Εξέταση συνένωσης των Λιμενικών αρχών των νησιών υπό μία Ανώνυμη Εταιρεία «Οργανισμός Λιμένων Δωδεκανήσου» με στόχο την δυναμικότερη προώθηση των λιμενικών αναγκών των νησιών και την υλοποίηση των απαραίτητων έργων αναβάθμισης και εκσυγχρονισμού τους βάσει των προκλήσεων που πηγάζουν από την εξέλιξη της ναυπηγικής και την ανάγκη ελλιμενισμού πλοίων μεγαλύτερου όγκου και ιπποδύναμης.
- Βελτίωση υφιστάμενων λιμενικών υποδομών και συγκεκριμένα: **1.**Επέκταση και αναβάθμιση των λιμενικών υποδομών για τον ελλιμενισμό των τουριστικών σκαφών αναψυχής στα λιμανάκια Καμαριού, Καρδάμαινας και Μαστιχαρίου, τα οποία έχουν τουριστική ή/και αλιευτική χρήση. **2.**Ολοκλήρωση έργων επισκευής και ενίσχυσης του εσωτερικού του λιμένα Μανδράκι από τις βλάβες που προκάλεσε ο σεισμός του 2017. **3.**Δημιουργία νέων θέσεων ελλιμενισμού τουριστικών σκαφών αναψυχής στα υπάρχοντα λιμάνια και ανάγκη επικαιροποίησης του Ν.2160/1993 για τη χωροθέτηση των θέσεων ελλιμενισμού με σχετικά χαμηλό κόστος. **4.**Δημιουργία δικτύου τουριστικών λιμένων στα Δωδεκάνησα, το οποίο περιλαμβάνει και την Κω και οροθέτηση δικτύου τουριστικών λιμένων(μαρίνες, καταφύγια, αγκυροβόλια), μετά από αξιολόγηση των υφιστάμενων υποδομών και των προτεινόμενων θέσεων, προκειμένου να προχωρήσει είτε με ιδιωτικά κεφάλαια είτε με ΣΔΙΤ στην υλοποίηση του έργου. **5.**Αναβάθμιση της ποιότητας των παρεχόμενων υπηρεσιών των λιμένων(υπηρεσίες υποδοχής, ασφάλειας κ.α.). **6.**Βελτίωση των συστημάτων ασφαλείας στη θάλασσα (ακτοφυλακή, διασώστες κ.α.).
- Βελτίωση υφιστάμενων λιμενικών υποδομών και συγκεκριμένα: **1.**Επέκταση και αναβάθμιση των λιμενικών υποδομών για τον ελλιμενισμό των τουριστικών σκαφών αναψυχής στα λιμανάκια Καμαριού, Καρδάμαινας και Μαστιχαρίου, τα οποία έχουν τουριστική ή/και αλιευτική χρήση. **2.**Ολοκλήρωση έργων επισκευής και ενίσχυσης του εσωτερικού του λιμένα Μανδράκι από τις βλάβες που προκάλεσε ο σεισμός του 2017. **3.**Δημιουργία νέων θέσεων ελλιμενισμού τουριστικών σκαφών αναψυχής στα υπάρχοντα λιμάνια και ανάγκη επικαιροποίησης του Ν.2160/1993 για τη χωροθέτηση των θέσεων ελλιμενισμού με σχετικά χαμηλό κόστος.

Ν.Α. Δωδεκάνησα | Παράρτημα Δράσεων (24)

3) ΓΣΚ Τοπικής Διάστασης

ΓΣΚ Τίτλος

6

Ενίσχυση θαλάσσιας συνδεσιμότητας / προσβασιμότητας των προορισμών: αναβάθμιση/επέκταση λιμενικών υποδομών, βελτίωση ακτοπλοϊκής προσβασιμότητας & συνδεσιμότητας (συνέχεια)

Δράσεις

- Δημιουργία δικτύου τουριστικών λιμένων στα Δωδεκάνησα, το οποίο περιλαμβάνει και την Κω και οροθέτηση δικτύου τουριστικών λιμένων(μαρίνες, καταφύγια, αγκυροβόλια), μετά από αξιολόγηση των υφιστάμενων υποδομών και των προτεινόμενων θέσεων, προκειμένου να προχωρήσει είτε με ιδιωτικά κεφάλαια είτε με ΣΔΙΤ στην υλοποίηση του έργου
- Αναβάθμιση της ποιότητας των παρεχόμενων υπηρεσιών των λιμένων(υπηρεσίες υποδοχής, ασφάλειας κ.α.)
- Βελτίωση των συστημάτων ασφαλείας στη θάλασσα (ακτοφυλακή, διασώστες κ.α.)
- Οργάνωση και βελτίωση στο τομέα διαχείρισης των θέσεων ελλιμενισμού και των λυμάτων των σκαφών αναψυχής ώστε να μην υπάρχουν δυσμενείς επιπτώσεις στο θαλάσσιο περιβάλλον και σε άλλα προσφερόμενα τουριστικά προϊόντα του προορισμού και να προσφέρονται αναβαθμισμένες υπηρεσίες στα σκάφη αναψυχής που λαμβάνουν υπόψη την βιώσιμη οικονομική, περιβαλλοντική και κοινωνική ανάπτυξη.
- Αναβάθμιση και επέκταση υποδομών κρουαζιέρας και συγκεκριμένα:
- Συντήρηση, αναβάθμιση και βέλτιστη διαχείριση των υπαρχουσών θέσεων ελλιμενισμού και υποδομών κρουαζιέρας στο νησί της Ρόδου, όπου παρουσιάζεται και η μεγαλύτερη προσέλευση επισκεπτών μεταξύ των Δωδεκανήσων (καθώς το λιμάνι εμφανίζει την δυνατότητα homeporting).
- Μελέτη για τη δυνατότητα αξιοποίησης της νέας τεχνολογίας για την πρόσδεση κρουαζιερόπλοιων seawalk που μπορεί να υποκαταστήσει τις λιμενικές υποδομές και να εντάξει στο χάρτη της κρουαζιέρας μικρότερους προορισμούς.
- Δράσεις αναβάθμισης λιμενικών υποδομών και συγκεκριμένα:
- Δημιουργία υποδομών στο τουριστικό λιμάνι της Ρόδου για τους επισκέπτες κρουαζιεροπλοίων αλλά και καταμαράν από την γειτονική Τουρκία.
- Προώθηση/ προβολή των νέων συστημάτων ασφαλείας (ISPS) που εγκαταστάθηκαν στα λιμάνια της Ρόδου καθιστώντας τα από τα πλέον ασφαλή για κρουαζιερόπλοια και σκάφη αναψυχής.
- Εφαρμογή λύσεων ITS (έξυπνων συστημάτων μεταφοράς) σε λιμένες (τεχνολογίες «ευφυών» λιμένων) για διαχείριση της ζήτησης, βελτιστοποίηση λειτουργιών και διαδικασιών, αυτοματοποίηση και ψηφιοποίηση λιμενικών λειτουργιών).
- Βελτίωση υποδομών μεταφορών (λιμάνια, συγκοινωνιακές πύλες) για εξασφάλιση προσβασιμότητας και πλήρους προσπελασιμότητας από άτομα με αναπηρία και μειωμένη κινητικότητα.
- Δημιουργία δικτύου τουριστικών λιμένων στα Δωδεκάνησα, το οποίο περιλαμβάνει και την Ρόδο και οροθέτηση δικτύου τουριστικών λιμένων(μαρίνες, καταφύγια, αγκυροβόλια), μετά από αξιολόγηση των υφιστάμενων υποδομών και των προτεινόμενων θέσεων, προκειμένου να προχωρήσει είτε με ιδιωτικά κεφάλαια είτε με ΣΔΙΤ στην υλοποίηση του έργου.

Ν.Α. Δωδεκάνησα | Παράρτημα Δράσεων (25)

3) ΓΣΚ Τοπικής Διάστασης

ΓΣΚ Τίτλος

8

Αναβάθμιση βασικών υποδομών και υποδομών πρόσβασιμότητας θεματικών μορφών τουρισμού

Δράσεις

- Αναβάθμιση αθλητικών υποδομών –κυρίως σε Ρόδο και δευτερευόντως σε Κω- με στόχο την φιλοξενία Περιφερειακών αγώνων αλλά και ευρύτερης εμβέλειας αθλητικών διοργανώσεων.
- Συντήρηση υφιστάμενων και χάραξη νέων πεζοπορικών, ποδηλατικών και ορειβατικών διαδρομών, βελτίωση σήμανσης μονοπατιών σε εκείνα τα οποία παρουσιάζουν ελλείψεις με εφαρμογή κοινού συστήματος σήμανσης. Για παράδειγμα, περιπατητικές διαδρομές εντοπίζονται σχεδόν στο σύνολο των νησιών των Δωδεκανήσων (Αστυπάλαια, Κάλυμνο, Λειψοί, Πάτμος, Κάρπαθος, Κάσος, Κως, Ρόδος).
- Δημιουργία θαλάσσιων καταδυτικών πάρκων, περιοχές στις οποίες θα προστατεύονται οι θαλάσσιες και υποθαλάσσιες δραστηριότητες (όπως η σχεδιαζόμενη σε Λέρο και Κάλυμνο για την προσέλκυση του καταδυτικού τουρισμού).
- Δημιουργία γαστρονομικών μουσείων και κέντρων εμπορίου μέσω της εκμετάλλευσης παλαιών υποδομών όπως ελαιοτριβεία, οινοποιεία και παραδοσιακών χώρων όπως τα Μιτάτα (ποιμενικές κατοικίες, Κάσος) που θα περιλαμβάνουν εκθέματα παραδοσιακών σκευών μαγειρικής (πχ κούμιλα).
- Δράσεις για την βελτίωση της πρόσβασιμότητας στις παραλίες και συγκεκριμένα: **1.**Βελτίωση οδικής ασφάλειας στους άξονες που οδηγούν σε παραλίες με ήπιες παρεμβάσεις χωρίς να διαταράσσεται το φυσικό περιβάλλον και δημιουργία δημοτικών χώρων στάθμευσης σε δημοφιλείς παραλίες και ειδική μέριμνα για τη στάση και στάθμευση των τουριστικών λεωφορείων. **2.**Ευρύτερες παρεμβάσεις στις παραθαλάσσιες υποδομές ώστε να δημιουργηθεί ένα δίκτυο παραλιών που περιλαμβάνει δημοφιλείς προορισμούς (Ρόδος, Κως) και αναδυόμενους να ενταχθούν στην χάρτη Προσβάσιμου Τουρισμού (Accessible Tourism). **3.**Δίκτυο διαδρομών πεζοπορίας στην παραλία, χωρίς εμπόδια, το οποίο περιλαμβάνει πεζοδρόμους/σταθερό και συνεχές μονοπάτι από ξύλο στην άμμο. **4.**Χώρος στάθμευσης και δεσμευμένοι χώροι για οχήματα για ΑμεΑ ή με περιορισμένη κινητικότητα όσο το δυνατόν πιο κοντά στην είσοδο. **5.**Πιστοποίηση ποιότητας και καταλληλότητας των υποδομών και των παρεχόμενων υπηρεσιών των οργανωμένων παραλιών.
- Δράσεις για την αύξηση της ασφάλειας στις παραλίες και συγκεκριμένα: **1.**Τοποθέτηση απαραίτητων σημάνσεων κατά μήκος της ακτογραμμής για την ασφάλεια των λουόμενων. **2.**Βελτίωση πρόσβασιμότητας πεζών από το δημόσιο δρόμο στην είσοδο της περιοχής κολύμβησης και κατάλληλη σήμανση. **3.**Βελτίωση του επιπέδου ασφάλειας μονοπατιών που οδηγούν σε δημοφιλείς παραλίες (π.χ. Παχιά Άμμος στη Νίσυρο). **4.**Βελτίωση και ανάπτυξη κατάλληλων υποστηρικτικών δομών ιδιαίτερα σε παραλίες υψηλής επισκεψιμότητας (π.χ. υπηρεσίες ναυαγοσώστη, πρώτες βοήθειες, τουαλέτες, ντουζιέρες, σκίαστρα).
- Διασφάλιση αδιάλειπτης υδροδότησης των άνυδρων νησιών των Δωδεκανήσων και ανάπτυξη/συντήρηση των κατάλληλων υποδομών (π.χ. Δικτύου Μονάδων Αφαλάτωσης, υποθαλάσσιοι αγωγοί μεταφοράς νερού) σε όλα τα άνυδρα νησιά για την οριστική αντιμετώπιση του προβλήματος έλλειψης πόσιμου νερού.
- Αναβάθμιση των δομών υγείας (κτιριακή, αλλά κυρίως υλικοτεχνική και ιατροτεχνολογική αναβάθμιση, καθώς και των εργαστηρίων και υποδομών τους σε ΤΠΕ) και των υπηρεσιών τους, βελτίωση της λειτουργίας τους (ασφάλεια, καθαριότητα κτλ.) και έμφαση στην ενίσχυση του ανθρώπινου δυναμικού των νοσοκομείων και των μονάδων πρωτοβάθμιας υγείας στα νησιά των Δωδεκανήσων, προκειμένου να ανταποκρίνονται στις ανάγκες του τοπικού πληθυσμού αλλά και τις αυξημένες ανάγκες της τουριστικής περιόδου, ιδιαίτερα κατά την περίοδο ανάκαμψης από την πανδημία COVID-19.

3) ΓΣΚ Τοπικής Διάστασης

ΓΣΚ Τίτλος

8 Αναβάθμιση βασικών υποδομών και υποδομών προσβασιμότητας θεματικών μορφών τουρισμού (συνέχεια)

Δράσεις	<ul style="list-style-type: none"> - Ενίσχυση του ΕΚΑΒ στα νησιά των Δωδεκανήσων με προσωπικό και μέσα μεταφοράς (ασθενοφόρα, μόνιμη στάθμευση ελικοπτέρου σε νησί της Περιφέρειας) καθώς και του συστήματος αεροδιακομιδών με στόχο την 24ωρη κάλυψη των αναγκών τους, τουλάχιστον μέχρις ότου το επίπεδο εξοπλισμού και ανθρώπινου δυναμικού των δομών υγείας στα νησιά να μπορεί να ανταποκρίνεται αποτελεσματικά τουλάχιστον στις βασικές υγειονομικές ανάγκες. Υποστήριξη, προώθηση, επέκταση και ενίσχυση του δικτύου και συστήματος τηλεϊατρικής στα Δωδεκάνησα, με την ένταξη περισσότερων -ειδικά των μικρών και απομακρυσμένων- νησιών των Δωδεκανήσων. - Ολοκλήρωση της επένδυσης επέκτασης του ποδηλατόδρομου κατά 4 χλμ. από το ξενοδοχείο "Sun Palace" έως το ξενοδοχείο «Δήμητρα», στο Ψαλίδι της Κω. - Μελέτη για την περαιτέρω επέκταση του ποδηλατοδρόμων του νησιού και αναβάθμιση των διαδρομών ορεινής ποδηλασίας. - Οριστικοποίηση της χωροθέτησης και έναρξη υλοποίησης κατασκευής σύγχρονου κολυμβητηρίου. - Αξιοποίηση για τη δημιουργία αθλητικών εγκαταστάσεων στο παράλιο μέτωπο του οικισμού Νέας Αλικαρνασσού (παράλια Ναυτικού Ομίλου) - Συντήρηση υφιστάμενων και χάραξη νέων πεζοπορικών και ορειβατικών διαδρομών, βελτίωση σήμανσης μονοπατιών σε εκείνα τα οποία παρουσιάζουν ελλείψεις με εφαρμογή κοινού συστήματος σήμανσης. Χάραξη μονοπατιών που να μπορούν να αξιοποιηθούν για αθλητική ιппασία. - Συμμετοχή σε διεθνείς εκθέσεις γαστρονομικού ενδιαφέροντος για την προώθηση των τοπικών παραγόμενων προϊόντων, την προβολή των ιδιοτεριτήτων τους και τη σύνδεσή τους με τον προορισμό της Κω. Η συμμετοχή της Περιφέρειας Νοτίου Αιγαίου σε εκθέσεις όπως η έκθεση τροφίμων και ποτών ΕΞΠΟΤΡΟΦ και η διάκρισή της Περιφέρειας ως «Γαστρονομική Περιφέρεια της Ευρώπης 2019» συντελούν στην ανάδειξη της μοναδικής πολιτιστικής γαστρονομικής ταυτότητας των νησιών της Δωδεκανήσου και φέρνουν την τοπική γαστρονομία στο διεθνές επίκεντρο. - Αναβάθμιση υδρευτικού συστήματος για την εξασφάλιση επαρκούς ποσότητας και ποιότητας πόσιμου νερού στην περιοχή ευθύνης της ΔΕΥΑ Δήμου Κω. - Αντικατάσταση πρόχειρων και πεπαλαιωμένων δικτύων ύδρευσης και κατασκευή σύγχρονου δικτύου υδροδότησης στην περιοχή της Μεσαριάς, στα όρια των Δημοτικών Ενοτήτων Κω και Δικαίου, αντιμετωπίζοντας προβλήματα υδροδότησης που ταλαιπωρούν τους κατοίκους της περιοχής. - Ενίσχυση αντιπυρικού εξοπλισμού και μέτρων προστασίας δασικών περιοχών. - Προώθηση των εργασιών για την ενεργειακή αναβάθμιση, εξοικονόμηση ενέργειας και αξιοποίηση ΑΠΕ στο νοσοκομείο της Κω. - Αξιοποίηση και αναβάθμιση των δομών υγείας (κτιριακή-πιθανή ανέγερση νέου νοσοκομείου σε περιοχή χωροθετημένη από το δημοτικό συμβούλιο, αλλά κυρίως υλικοτεχνική και ιατροτεχνολογική αναβάθμιση, καθώς και των εργαστηρίων και υποδομών τους σε ΤΠΕ) και των υπηρεσιών τους, βελτίωση της λειτουργίας τους (ασφάλεια, καθαριότητα κλπ) και ενίσχυση του ανθρώπινου δυναμικού και του εξοπλισμού Νοσοκομείων και μονάδων πρωτοβάθμιας υγείας στα νησιά του προορισμού «Κως», προκειμένου να ανταποκρίνονται στις ανάγκες του τοπικού πληθυσμού αλλά και τις αυξημένες ανάγκες της τουριστικής περιόδου, ιδιαίτερα κατά την περίοδο ανάκαμψης από την πανδημία COVID-19. Ενίσχυση του ΕΚΑΒ στα νησιά του προορισμού «Κως» με προσωπικό και μέσα μεταφοράς. - -Χάραξη νέων και συντήρηση των πεζοπορικών και ποδηλατικών μονοπατιών στον προορισμό «Ρόδος». - -Εφαρμογή κοινού συστήματος σήμανσης πεζοπορικών και ποδηλατικών μονοπατιών.
---------	--

N.A. Δωδεκάνησα | Παράρτημα Δράσεων (27)

3) ΓΣΚ Τοπικής Διάστασης

ΓΣΚ Τίτλος

8

Αναβάθμιση βασικών υποδομών και υποδομών προσβασιμότητας θεματικών μορφών τουρισμού (συνέχεια)

Δράσεις

- Εξέταση ανάδειξης ανεκμετάλλεωτων αναρριχητικών πεδίων (όπως π.χ. η Λίνδος με την αξιοποίηση του πεδίου Ψάλτος).
- Πιστοποίηση ποιότητας αθλητικών εγκαταστάσεων και συλλόγων δραστηριοτήτων περιπέτειας που προσφέρουν υπηρεσίες σε ΑμΕΑ.
- Πιστοποίηση ποιότητας και καταλληλότητας των αθλητικών υποδομών και εγκαταστάσεων.
- Επίσπευση διαδικασιών για τις εργασίες εκσυγχρονισμού και βελτίωσης των εγκαταστάσεων αντισφάιρισης στις περιοχές Καρακόνερο και Έλλη της Ρόδου όπως και κατασκευής νέου γηπέδου tennis στο Καρακόνερο και 2 νέων γηπέδων στο Έλλη.
- Βελτίωση δημόσιων υποδομών στην περιοχή Πρασονήσι (σημαντικότερος προορισμός για τα αθλήματα της ιστιοσανίδας / kitesurfing) για την βελτίωση της εμπειρίας των επισκεπτών.
- Σύσταση και χρήση ποδηλατικών και πεζοπορικών διαδρομών σε περιοχές ενδιαφέροντος (όπως Ορεινή ποδηλασία στον Μονόλιθο).
- Συμμετοχή σε διεθνείς εκθέσεις γαστρονομικού ενδιαφέροντος για την προώθηση των τοπικών παραγόμενων προϊόντων, την προβολή των ιδιαιτεροτήτων τους και τη σύνδεσή τους με τον προορισμό της Ρόδου. Η συμμετοχή της Περιφέρειας Νοτίου Αιγαίου σε εκθέσεις όπως η έκθεση τροφίμων και ποτών ΕΞΠΟΤΡΟΦ και η διάκρισή της Περιφέρειας ως «Γαστρονομική Περιφέρεια της Ευρώπης 2019» συντελούν στην ανάδειξη της μοναδικής πολιτιστικής γαστρονομικής ταυτότητας των νησιών της Δωδεκανήσου και φέρνουν την τοπική γαστρονομία στο διεθνές επίκεντρο.
- Βελτίωση του οδικού δικτύου που οδηγεί σε δημοφιλείς παραλίες του προορισμού «Ρόδος» και σαφώς χωροθετημένοι χώροι παρκαρίσματος με εξορθολογισμό των τιμών στάθμευσης και δεσμευμένους χώρους για ΑμΕΑ ή με περιορισμένη κινητικότητα, όσο το δυνατόν πιο κοντά στην είσοδο.
- Βελτίωση και ανάπτυξη κατάλληλων υποστηρικτικών δομών ιδιαίτερα σε παραλίες υψηλής επισκεψιμότητας (πχ υπηρεσίες ναυαγοσώστη, πρώτες βοήθειες, τουαλέτες, ντουζιέρες, σκίαστρα).
- Βελτίωση προσβασιμότητας πεζών από το δημόσιο δρόμο στην είσοδο της περιοχής κολύμβησης και κατάλληλη σήμανση.
- Δίκτυο διαδρομών πεζοπορίας στην παραλία, χωρίς εμπόδια, το οποίο περιλαμβάνει πεζοδρόμους/σταθερό και συνεχές μονοπάτι από ξύλο.
- Βελτίωση οδικής ασφάλειας στους άξονες που οδηγούν σε παραλίες με ήπιες παρεμβάσεις χωρίς να διαταράσσεται το φυσικό περιβάλλον.
- Τοποθέτηση απαραίτητων σημάνσεων κατά μήκος της ακτογραμμής για την ασφάλεια των λουόμενων.
- Χωροθέτηση ομπρελών / ξαπλωστρών με βάση τις ισχύουσες νομοθετικές ρυθμίσεις -αφήνοντας ελεύθερο χώρο για όσους δεν επιθυμούν να πληρώσουν- για την αποφυγή συνωστισμού που υποβαθμίζει την εμπειρία των επισκεπτών.
- Συνέχιση και ενίσχυση των ήδη σημαντικών ενεργειών για υποδομές προσβασιμότητας και παροχών σε ΑμΕΑ και σε περισσότερες παραλίες του προορισμού «Ρόδος» (όπως η πράξη «δημιουργία μη μόνιμων υποδομών πρόσβασης ΑΜΕΑ στις παραλίες του Δήμου Ρόδου». Εξέταση των δυνατοτήτων επέκτασης του συστήματος seatrac για την αυτόνομη πρόσβαση της συγκεκριμένης κατηγορίας στην θάλασσα και σε άλλες παραλίες του προορισμού πέρα της παραλίας Έλλης, αύξηση του αριθμού των προσβάσιμων σε ΑμΕΑ παραλιών με χρήση ειδικού διαδρόμου, αμφίβιων αμαξιδίων και κατάλληλων αποδυτηρίων- τουαλετών).

3) ΓΣΚ Τοπικής Διάστασης

ΓΣΚ	Τίτλος
8	Αναβάθμιση βασικών υποδομών και υποδομών προσβασιμότητας θεματικών μορφών τουρισμού (συνέχεια)
Δράσεις	<ul style="list-style-type: none"> - Επίσπευση της υλοποίησης των έργων Β' φάσης ύδρευσης του νησιού της Ρόδου από το φράγμα Γαδουρά (επίλυση του προβλήματος υδροδότησης στη Νότια Ρόδο, στη Λίνδο, στον Αρχάγγελο και στην περιοχή Αφάντου). - Ενίσχυση αντιπυρικού εξοπλισμού και μέτρων προστασίας δασικών περιοχών. - Αναβάθμιση των δομών υγείας (κτιριακή, αλλά κυρίως υλικοτεχνική και ιατροτεχνολογική αναβάθμιση, καθώς και των εργαστηρίων και υποδομών τους σε ΤΠΕ) και των υπηρεσιών τους, βελτίωση της λειτουργίας τους (ασφάλεια, καθαριότητα κλπ) και ενίσχυση του ανθρώπινου δυναμικού και του εξοπλισμού Νοσοκομείων και μονάδων πρωτοβάθμιας υγείας στα νησιά του προορισμού «Ρόδος», προκειμένου να ανταποκρίνονται στις ανάγκες του τοπικού πληθυσμού αλλά και τις αυξημένες ανάγκες της τουριστικής περιόδου, ιδιαίτερα κατά την περίοδο ανάκαμψης από την πανδημία COVID-19. Ενίσχυση του ΕΚΑΒ στα νησιά του προορισμού «Ρόδος» με προσωπικό και μέσα μεταφοράς και τέλος προώθηση των εργασιών για την ενεργειακή αναβάθμιση, εξοικονόμηση ενέργειας και αξιοποίηση ΑΠΕ στο νοσοκομείο της Ρόδου.
10	Βελτίωση βασικών πολιτιστικών υποδομών και προώθηση, προστασία και ανάδειξη πολιτιστικού, φυσικού, ιστορικού, θρησκευτικού και κτιριακού αποθέματος
Δράσεις	<ul style="list-style-type: none"> - Προώθηση υποβολής φακέλου για την ένταξη των ανεμόμυλων της Αστυπάλειας και της Χάλκης στη λίστα των μνημείων παγκόσμιας κληρονομιάς της UNESCO. - Εκσυγχρονισμός και αναβάθμιση των υποδομών των πολιτιστικών και θρησκευτικών πόρων, πχ των αρχαιολογικών χώρων, των μουσείων και των κάστρων. Ενδεικτικά αναφέρεται η συντήρηση του Κάστρου της Λέρου, ο Ναός του Πύθιου Απόλλωνα στη Ρόδο και η Βασιλική Αγίου Στεφάνου στην Κω όπου η κατάλληλη σήμανση με επεξηγηματικά κείμενα και η καλλιέργεια αφηγήματος μπορούν να αναβαθμίσουν σημαντικά την επίσκεψη. - Αναβάθμιση φωτισμού, χώρων υποδοχής και πρόσβασης των πολιτιστικών πόρων (π.χ. αρχαιολογικοί χώροι, διατηρητέα κτίρια, εκκλησίες, μουσεία). - Προστασία και ανάδειξη της άυλης πολιτιστικής κληρονομιάς και του λαογραφικού και εθνολογικού στοιχείου μέσω κατάλληλων υποδομών όπως δίκτυα λαογραφικών μουσείων και μουσεία που περιλαμβάνουν εκθέματα που σχετίζονται με τη λαϊκή ποίηση, το δημοτικό τραγούδι και τη πολιτιστική παραγωγή λαϊκών καλλιτεχνών (Μουσείο Β. Χατζηβασίλη). - Διασύνδεση του μουσειακού, μνημειακού, αρχαιολογικού και λαογραφικού αποθέματος του κάθε νησιού, αλλά και οριζόντια θεματική ανάδειξη μεταξύ των νησιών των Δωδεκανήσων προωθώντας το island hopping (π.χ ανάδειξη ενετικών επιρροών και εκθεμάτων του Α' και Β' Παγκόσμιων Πολέμων με κεντρικό άξονα το Μουσείο Πολεμικών Ευρημάτων στη Λέρο). - Τοποθέτηση διακριτικών ταμπελών/ δίγλωσσων πινακίδων σε κομβικά σημεία των οικισμών των νησιών που θα καθοδηγούν τους επισκέπτες προς το λιμάνι, τα λεωφορεία, πολιτιστικούς χώρους κ.α. ώστε ο επισκέπτης να αισθάνεται ασφάλεια στον προορισμό. - Διερεύνηση ωραρίου λειτουργίας των αρχαιολογικών χώρων και μουσείων τους μήνες εκτός περιόδου αιχμής.

N.A. Δωδεκάνησα | Παράρτημα Δράσεων (29)

3) ΓΣΚ Τοπικής Διάστασης

ΓΣΚ Τίτλος

10

Βελτίωση βασικών πολιτιστικών υποδομών και προώθηση, προστασία και ανάδειξη πολιτιστικού, φυσικού, ιστορικού, θρησκευτικού και κτιριακού αποθέματος (συνέχεια)

Δράσεις

- Ανάδειξη και προώθηση υφιστάμενων διοργανώσεων και φεστιβάλ που λαμβάνουν χώρα στα νησιά, καθώς και παραδοσιακές γιορτές και πανηγύρια με ιδιαίτερο λαογραφικό ενδιαφέρον όπως το πανηγύρι του Άγιου Ιωάννη στην Όλυμπο της Καρπάθου.
- Συντονισμός και συνέργειες μεταξύ ΕΟΤ, Περιφέρειας, Ενώσεων Επιχειρήσεων και δρώντων στον Πολιτιστικό τουρισμό για την επικαιροποίηση του θεσμικού πλαισίου και την προστασία και προβολή του προϊόντος του Πολιτιστικού τουρισμού.
- Συμμετοχή και υλοποίηση διακρατικών/ευρωπαϊκών προγραμμάτων για τη συνεργασία και την προώθηση του πολιτιστικού αποθέματος.
- Δράσεις προώθησης και ανάδειξης του πολιτιστικού αποθέματος και συγκεκριμένα:
- Δημιουργία και προώθηση ενός κοινού storytelling (αφηγηματικού περιεχομένου) για τα νησιά των Δωδεκανήσων που θα βασίζεται στην κοινή ιστορία και τις επιρροές που δέχθηκαν από κατακτητές και τους χάρισαν κοσμοπολίτικη και αρχοντική αισθητική με έντονα ευρωπαϊκά κριτήρια αλλά ταυτόχρονα και έντονα στοιχεία ανατολής (π.χ. γαστρονομία) και του κοινού αγώνα για την ένταξη τους στο ελληνικό κράτος.
- Ανάδειξη του μοναδικού πολιτιστικού/θρησκευτικού αποθέματος κάθε νησιού, ενοποιώντας τα σημεία ενδιαφέροντος και δημιουργώντας μια ξεχωριστή πολιτιστική ταυτότητα .
- Προβολή και προώθηση του μοναδικού θρησκευτικού αποθέματος των Δωδεκανήσων που μπορούν να αποτελέσουν επίκεντρο του θρησκευτικού τουρισμού καθώς το νησί της Πάτμου και το μοναστήρι του Αγίου Ιωάννη, μνημείο Παγκόσμιας Κληρονομιάς της UNESCO, αποτελούν ιερό χώρο και συγκεντρώνουν πλήθος πιστών. Επιπλέον, στα Δωδεκάνησα βρίσκεται πλήθος εκκλησιών και δύο Εκκλησιαστικά Μουσεία στη Λέρο και στη Νίσυρο .
- Δημιουργία δικτύου λαογραφικών μουσείων ώστε να ενισχυθεί η διαχείριση των συλλογών, να εμπλουτιστούν τα εκθέματα και να χαραχθεί μία ενιαία στρατηγική προώθησης και επικοινωνίας με βάση την εξωστρέφεια και τη σύγχρονη οργάνωση.
- Δημιουργία οπτικοακουστικού υλικού που θα αξιοποιεί το πολιτιστικό και θρησκευτικό απόθεμα κάθε νησιού με έντονο αφηγηματικό περιεχόμενο, αναδεικνύοντας τη μοναδικότητα κάθε νησιού. Προβολές οπτικοακουστικού υλικού μέσω ψηφιακών καναλιών που εστιάζουν στην Πάτμο ως νησί της αποκάλυψης, στην Κω ως γενέτειρα του Ιπποκράτη και στη Ρόδο που αποκαλείται το Νησί των Ιπποτών.
- Ανάπτυξη Film Office στην Περιφέρεια για την προώθηση των Δωδεκανήσων ως κινηματογραφικού προορισμού και ανάπτυξη συνεργειών με σχετικούς φορείς.
- Βελτίωση προσβασιμότητας και ενίσχυση συνδεσιμότητας μεταξύ των περιοχών πολιτιστικού ενδιαφέροντος και των μουσείων των νησιών.
- Δράσεις για την προστασία και ανάδειξη του κτιριακού αποθέματος των Δωδεκανήσων :
- Αξιοποίηση του κτιριακού αποθέματος με παραδοσιακά αρχιτεκτονικά στοιχεία για τη φιλοξενία σύγχρονων καλλιτεχνικών και πολιτιστικών εκδηλώσεων και την ανάπτυξη θεματικών δραστηριοτήτων.
- Ανάδειξη και αξιοποίηση παραδοσιακών οικισμών όπως διαμορφώθηκαν από τις πολιτισμικές επιρροές και την αρχοντική αισθητική που καλλιεργήθηκε από την ανάπτυξη της ναυτιλίας. Χαρακτηριστικό παράδειγμα αποτελούν η Σύμη και το Καστελόριζο η αρχιτεκτονική γίνεται αντιληπτή από την πρώτη επαφή με το νησί στο λιμάνι ενώ στην Κάρπαθο υπάρχουν παραδοσιακοί ορεινοί οικισμοί.
- Αποκατάσταση και αξιοποίηση κτιρίων ιστορικής και πολιτιστικής αξίας και ανάδειξη παραδοσιακών αρχιτεκτονικών τεχνικών.

N.A. Δωδεκάνησα | Παράρτημα Δράσεων (30)

3) ΓΣΚ Τοπικής Διάστασης

ΓΣΚ Τίτλος

10

Βελτίωση βασικών πολιτιστικών υποδομών και προώθηση, προστασία και ανάδειξη πολιτιστικού, φυσικού, ιστορικού, θρησκευτικού και κτιριακού αποθέματος (συνέχεια)

Δράσεις

- Ανάδειξη της πολυπολιτισμικότητας που αποτυπώνεται στο αρχιτεκτονικό απόθεμα των Δωδεκανήσων με εντονότερα στοιχεία αυτά των Οθωμανών και της Ιταλικής αρχιτεκτονικής. Ενδεικτικά αναφέρεται ότι η Κάρπαθος διαθέτει σημαντικό αριθμό παραδοσιακών οικημάτων με παραδοσιακή αρχιτεκτονική και έντονα λαογραφικά στοιχεία.
- Αξιοποίηση και διασύνδεση των πολιτιστικών πόρων της Νισύρου με αφηγηματικό περιεχόμενο, η οποία αποτελεί ένα μοναδικό γεωλογικό μουσείο, καθώς είναι ολόκληρη ένα ηφαιστειακό οικοδόμημα. Ενδεικτικά αναφέρουμε ότι στη Νίσυρο λειτουργεί Ηφαιστειολογικό και Αρχαιολογικό Μουσείο, ενώ ο επισκέπτης με εκπαιδευτές από οργανωμένες σχολές κατάδυσης μπορεί να απολαύσει τον μοναδικό βυθό της Νισύρου.
- Προβολή και προώθηση του πλούσιου θρησκευτικού αποθέματος του νησιού ως αποτέλεσμα της εναλλαγής κατακτητών και πολιτισμών που επέδρασαν στην Κω. Το στοιχείο των έντονων επιρροών και εναλλαγών διακρίνεται από το πλήθος παλαιοχριστιανικών Βασιλικών του 5ου και 6ου αι μΧ, βυζαντινές εκκλησίες και τζαμιά.
- Προώθηση του θρησκευτικού και προσκυνηματικού τουρισμού μέσω συνέργειας της Ιεράς Συνόδου της Εκκλησίας της Ελλάδος και του Υπουργείου Τουρισμού, για την αποτελεσματικότερη ανάδειξη της ξεχωριστής παράδοσης και ιδιομορφίας της Κω και της Νισύρου μέσα από τη δημιουργία ενός δικτύου προσκυνηματικών μνημείων σε συνδυασμό με την προβολή τοπικών θρησκευτικών τελετών και δρώμενων, στο πλαίσιο ενός ολοκληρωμένου στρατηγικού σχεδίου δράσης για τα Δωδεκάνησα.
- Ανάδειξη του μοναδικού πολιτιστικού αποθέματος της Κω και προβολή του Ιπποκράτη ως USP, αναδεικνύοντας την ξεχωριστή πολιτιστική ταυτότητα του νησιού με τη δημιουργία θεματικών/πολιτιστικών διαδρομών.
- Διασύνδεση και προώθηση της Ιπποκρατικής ταυτότητας του νησιού με τον ιαματικό τουρισμό και την αξιοποίηση των τριών ειδών ιαματικών μεταλλικών πηγών που βρίσκονται στην περιοχή για την άμβλυση της εποχικότητας και την ενίσχυση του τουρισμού τους shoulder months.
- Ανάδειξη και προβολή των πλούσιων αρχαιολογικών χώρων και μνημείων που διαθέτει η Κως και η διασύνδεσή τους με ένα αφηγηματικό περιεχόμενο που θα αποτελέσει έναυσμα για την αύξηση της επισκεψιμότητάς τους. Ενδεικτικά αναφέρουμε το Ασκληπιείο το οποίο αποτελεί το πιο φημισμένο μνημείο της Κω και είναι ένα από τα γνωστότερα Ασκληπιεία της αρχαιότητας καθώς σε αυτό δίδασκε ο Ιπποκράτης.
- Προώθηση και περαιτέρω ανάδειξη των διοργανώσεων και φεστιβάλ πολιτιστικού περιεχομένου που πραγματοποιούνται στην Κω. Ενδεικτικά αναφέρουμε τα Ιπποκράτεια, τα οποία πραγματοποιούνται πάνω από 27 έτη στο νησί και διαρκούν από τις αρχές Ιουνίου έως τα τέλη Οκτωβρίου. Οι πολιτιστικές εκδηλώσεις περιλαμβάνουν ήθη και έθιμα του νησιού, εκθέσεις ζωγραφικής, γλυπτικής και φωτογραφίας και πλειάδα αθλητικών εκδηλώσεων.
- Καθιέρωση και ανάδειξη ενός διεθνούς mega event της ετήσιας τελετής για τον Ιπποκρατικό Όρκο. Σε αυτή την κατεύθυνση κινείται και η διαδικασία συγκρότησης φακέλου για την ένταξη του Ασκληπιείου Κω και του Ιπποκρατικού Όρκου στα μνημεία παγκόσμιας πολιτιστικής κληρονομιάς της UNESCO, το οποίο θα αποτελέσει μια μεγάλη και σπουδαία προοπτική για το νησί προβάλλοντας το ιστορικό και πολιτιστικό του κεφάλαιο.
- Συντήρηση/αναβάθμιση/εκσυγχρονισμός/ανάδειξη αρχαιολογικών χώρων, μουσείων, χώρων πολιτιστικής- θρησκευτικής κληρονομιάς (αναβάθμιση φωτισμού, τουριστικής σήμανσης, χώρων υποδοχής και πρόσβασης των πολιτιστικών πόρων).
- Προστασία, συντήρηση και αισθητική αναβάθμιση της Μεσαιωνικής πόλης της Ρόδου (Μνημείο Παγκόσμιας Πολιτιστικής Κληρονομιάς της UNESCO) στα πρότυπα Μεσαιωνικών πόλεων σε γειτονικούς προορισμούς (π.χ. Kotor στο Μαυροβούνιο) καθώς και αποκατάσταση/ανάδειξη άλλων πολύτιμων πολιτιστικών πόρων όπως τα η Αρχαία Κάμειρος και το Κάστρο Μονόλιθου.

Ν.Α. Δωδεκάνησα | Παράρτημα Δράσεων (31)

3) ΓΣΚ Τοπικής Διάστασης

ΓΣΚ Τίτλος

10

Βελτίωση βασικών πολιτιστικών υποδομών και προώθηση, προστασία και ανάδειξη πολιτιστικού, φυσικού, ιστορικού, θρησκευτικού και κτιριακού αποθέματος (συνέχεια)

Δράσεις

- Χρήση του μεσαιωνικού κάστρου του Μεγάλου Μαγίστρου ως χώρου εκδηλώσεων και φιλοξενίας εκθέσεων, πολιτιστικών εκδηλώσεων και κινηματογραφικών παραγωγών βάσει αυστηρών όρων αξιοποίησης τους.
- Δημιουργία αρχαιολογικών διαδρομών σε συνδυασμό με υπηρεσίες περιήγησης και εκμετάλλευση της ιστορίας και ομορφιάς του νησιού.
- Δημιουργία διαδρομής στον φυσικό παράδεισο του Μονόλιθου σε συνδυασμό με την αρχαία Κυμισάλα και το αρχαιολογικό ενδιαφέρον που παρουσιάζει
- Εξέταση για δυνατότητα αύξησης πρόσβασης στα τείχη της Παλιάς Πόλης.
- Προώθηση της Μεσαιωνικής Πόλης της Ρόδου (Μνημείο Πολιτιστικής Κληρονομιάς της UNESCO) και του υψηλού πλήθους σημείων πολιτιστικού ενδιαφέροντος (Ακρόπολη της Λίνδου, Παλάτι του Μεγάλου Μαγίστρου, Αρχαία Κάμειρος, Κάστρο Μονολίθου) μέσω τουριστικών πακέτων με υπηρεσίες ξεναγησης.
- Εξέταση για την κατασκευή Μουσείου «Κολοσσός» στην Ρόδο με αξιοποίηση πολλών αρχαίων αντικειμένων τα οποία δεν εκτίθενται και κατασκευή πιστού αντίγραφου της «Ελέπολις», για εμπλουτισμό του πολιτιστικού περιεχομένου και προσέλκυση επισκεπτών.
- Ανασκόπηση της σήμανσης της Ρόδου για την εξασφάλιση της ορθότητας των οδικών σημάτων κατεύθυνσης, απομάκρυνση παράνομων και παραπλανητικών σημάτων και των σημάνσεων προς βασικές τοποθεσίες και αξιοθέατα.
- Τοποθέτηση διακριτικών ταμπελών/ δίγλωσσων πινακίδων σε κομβικά σημεία των οικισμών του προορισμού που θα καθοδηγούν τους επισκέπτες προς το λιμάνι, τα λεωφορεία, πολιτιστικούς χώρους κ.α. ώστε ο επισκέπτης να αισθάνεται ασφάλεια στον προορισμό.
- Διερεύνηση ωραρίου λειτουργίας των αρχαιολογικών χώρων και μουσείων τους μήνες εκτός περιόδου αιχμής.
- Ενίσχυση των μη-εκθεσιακών προσφορών / τμημάτων των μουσείων και των αρχαιολογικών χώρων (πχ. εκσυγχρονισμός εγκαταστάσεων κυλικείου και λειτουργία χώρων υγιεινής στο σύνολο των επισκέψιμων χώρων).
- Προώθηση και υλοποίηση του έργου για την ανάπτυξη ψηφιακών υπηρεσιών προβολής και ανάδειξης μνημείων της Ακρόπολης Λίνδου.
- Προώθηση και ενίσχυση των υπαρχουσών δράσεων για προστασία και προώθηση πολιτιστικού και φυσικού ενδιαφέροντος (Αρχαία Ακρόπολη Ρόδου, πάρκου Ροδινιού).
- Εμπλουτισμός του παρεχόμενου πολιτιστικού προϊόντος με την ανάπτυξη του κατάλληλου storytelling ανά ιστορική περίοδο (εξέλιξη παλαιάς πόλης, Κολοσσός της Ρόδου, Ελληνική και Ρωμαϊκή περίοδος, Ενετική και Ιταλική όπως και σωζόμενες επιδράσεις)
- Αύξηση του αριθμού των πολιτιστικών εκδηλώσεων ώστε να ανταποκρίνονται στα μεγέθη εισερχόμενου τουρισμού του προορισμού και την επιμήκυνση της τουριστικής περιόδου και ενίσχυση υπαρχόντων εκδηλώσεων (Μεσαιωνικό φεστιβάλ Ρόδου, Θερινό Φεστιβάλ, Φεστιβάλ Jazz Ρόδου και Νοτίου Αιγαίου).
- Συντονισμός και συνέργειες μεταξύ ΕΟΤ, Περιφέρειας, Ενώσεων Επιχειρήσεων και δρώντων στον Πολιτιστικό τουρισμό για την επικαιροποίηση του θεσμικού πλαισίου και την προστασία και προβολή του προϊόντος του Πολιτιστικού τουρισμού.
- Ενίσχυση τοπικών μουσείων μέσω της δημιουργίας «Δικτύου Μουσείων» με ενιαίο εκπτωτικό εισιτήριο που θα διατίθεται σε συγκεκριμένα σημεία πώλησης για τους επισκέπτες.
- Ανάδειξη και αξιοποίηση παραδοσιακών οικισμών.
- Βελτίωση της ποιότητας των ξεναγήσεων (εξέταση διεύρυνσης ωραρίων, αυστηρότεροι κανόνες επισκέψεων με ξεναγό, παροχή ξεναγήσεων χωρίς ξεναγό)

N.A. Δωδεκάνησα | Παράρτημα Δράσεων (32)

3) ΓΣΚ Τοπικής Διάστασης

ΓΣΚ Τίτλος

13

Πρώθηση αρχών/πρακτικών βιώσιμης διαχείρισης των τουριστικών ροών, στήριξης της φέρουσας ικανότητας των προορισμών και βελτίωσης της ταξιδιωτικής εμπειρίας των επισκεπτών

Δράσεις

- Αξιοποίηση δράσεων των προγραμμάτων μετατροπής των νησιών σε «έξυπνους προορισμούς» που ενισχύουν την προστασία του παράκτιου τμήματος και περιορίζουν την ενεργειακή κατανάλωση.
- Ενεργειακή αναβάθμιση, εξοικονόμηση ενέργειας και αξιοποίηση ΑΠΕ σε επιχειρήσεις που δραστηριοποιούνται στο παράκτιο μέτωπο.
- Συνεργασία με ευρωπαϊκούς οργανισμούς (π.χ. Πρόγραμμα INTERREG) και αξιοποίηση χρηματοδοτικών εργαλείων για τη μετάδοση γνώσεων και τεχνογνωσίας ως προς την αειφόρα διαχείριση των παραλιών και των θαλασσών.
- Υιοθέτηση βέλτιστων πρακτικών διαχείρισης (π.χ. χρονοθυρίδες και αξιοποίησή τους μέσω ψηφιακών εφαρμογών) του υπερτουρισμού και των υψηλών ροών επισκεπτών κρουαζιέρας, ειδικότερα σε δημοφιλείς προορισμούς, επιτυγχάνοντας έτσι ορθολογική διαχείριση των διαθέσιμων πόρων – η διασφάλιση της σωστής λειτουργίας των τουριστικών προορισμών και η διαφύλαξη της φυσιογνωμίας κάθε τόπου εξαρτάται από τη φέρουσα ικανότητα κάθε νησιού, η οποία για παράδειγμα στη Σαντορίνη εξαντλείται από την υψηλή ημερήσια επισκεψιμότητα που δέχεται από την Κρήτη - ενδεικτικά αναφέρουμε ότι αντίστοιχες πιέσεις τουριστικών ροών έχουν αντιμετωπιστεί στη Βενετία και το Ντουμπρόβνικ, χωρίς να υπάρχει μείωση των τουριστικών εσόδων.
- Χρήση και περαιτέρω βελτίωση του συστήματος διαχείρισης αφίξεων – αναχωρήσεων ως μέσο ρύθμισης του αριθμού των εισερχόμενων κρουαζιερόπλοιων.
- Επιτάχυνση διαδικασιών για την πρώθηση του χωροταξικού και πολεοδομικού σχεδιασμού το οποίο λαμβάνει υπόψη την φέρουσα ικανότητα των προορισμών καθώς και των δασικών χαρτών.
- Τήρηση περιβαλλοντικών όρων αλλά και περιορισμός υπέρμετρης δόμηση σε περιοχές που δεν έχουν πρόσθετη φέρουσα ικανότητα.
- Πρώθηση επενδύσεων στη διαχείριση επισκεπτών σε τουριστικούς προορισμούς υψηλής τουριστικής κίνησης, και μέσω αξιοποίησης ψηφιακών εφαρμογών.
- Αναβάθμιση υποδομών πληροφόρησης, αναμονής και υγιεινής σε χώρους υποδοχής κοινού καθώς και σε συγκοινωνιακούς κόμβους των νησιών (πέργκολες, παγκάκια, στέγαστρα, πράσινο κ.α.).
- Ανάπτυξη ολοκληρωμένου σχεδίου μετεπιβιβάσεων για επιβάτες με ολοκληρωμένους κόμβους μεταφορών.
- Εφαρμογές διαχείρισης κοινού σε τουριστικούς χώρους, ειδοποιήσεις σε πραγματικό χρόνο και προβλέψεις.
- Επιτάχυνση διαδικασιών για την πρώθηση του χωροταξικού και πολεοδομικού σχεδιασμού το οποίο λαμβάνει υπόψη την φέρουσα ικανότητα των προορισμών καθώς και των δασικών χαρτών.
- Τήρηση περιβαλλοντικών όρων αλλά και περιορισμός υπέρμετρης δόμησης σε περιοχές που δεν έχουν πρόσθετη φέρουσα ικανότητα.
- Πρώθηση επενδύσεων στη διαχείριση επισκεπτών σε τουριστικούς προορισμούς, και μέσω αξιοποίησης ψηφιακών εφαρμογών.
- Επιτάχυνση διαδικασιών για την πρώθηση του χωροταξικού και πολεοδομικού σχεδιασμού το οποίο λαμβάνει υπόψη την φέρουσα ικανότητα των προορισμών καθώς και των δασικών χαρτών.
- Διενέργεια έρευνας για την φέρουσα ικανότητα της Ρόδου ως προς τον αριθμό τουριστών κρουαζιέρας που μπορεί να υποδεχτεί ανά χρονικό παράθυρο καθώς ο λιμένας Ρόδου μπορεί να αποτελέσει λιμάνι «Home porting» στην Περιφέρεια Νοτίου Αιγαίου ενώ παράλληλα παρουσιάζεται μεγάλη αύξηση των προσεγγίσεων κρουαζιεροπλοίων (οφείλεται στην άρση του «εμπάργκο» των εταιρειών κρουαζιέρας στο λιμάνι της Κων/πολης).
- Τήρηση περιβαλλοντικών όρων αλλά και περιορισμός υπέρμετρης δόμησης σε περιοχές που δεν έχουν πρόσθετη φέρουσα ικανότητα.

Ν.Α. Δωδεκάνησα | Παράρτημα Δράσεων (33)

3) ΓΣΚ Τοπικής Διάστασης

ΓΣΚ Τίτλος

13 Προώθηση αρχών/πρακτικών βιώσιμης διαχείρισης των τουριστικών ροών, στήριξης της φέρουσας ικανότητας των προορισμών και βελτίωσης της ταξιδιωτικής εμπειρίας των επισκεπτών (συνέχεια)

Δράσεις

- Αναβάθμιση υποδομών πληροφόρησης, αναμονής και υγιεινής σε χώρους υποδοχής κοινού καθώς και σε συγκοινωνιακούς κόμβους του προορισμού.
- Παροχή επίκαιρων πληροφοριών που μπορούν να λάβουν οι επισκέπτες για το σύνολο των εκδηλώσεων που πραγματοποιούνται στο νησί.
- Περιορισμός της εισόδου αυτοκινήτων στο κέντρο της πόλης της Ρόδου σε συνδυασμό με την προώθηση της χρήσης δημόσιων μέσων μεταφοράς από τους επισκέπτες και τακτική αποκομιδή απορριμμάτων από τα πεζοδρόμια κατά την κύρια τουριστική περίοδο.
- Εφαρμογές διαχείρισης κοινού σε τουριστικούς χώρους με παροχή ειδοποιήσεων σε πραγματικό χρόνο και διενέργεια προβλέψεων τουριστικών ροών.
- Εξέταση επισκευών πολυάριθμων ανεμόμυλων στο νησί της Ρόδου σε σχέση με τις δυνατότητες αξιοποίησής τους μέσω ανάπτυξης ιστορικών γεγονότων και ιστοριών.
- Ανάπτυξη και εφαρμογή διαδικασιών ελέγχου επί των τουριστικών επιχειρήσεων για την αποφυγή παροχής χαμηλής ποιότητας / υπερτιμημένων προϊόντων και υπηρεσιών
- Πρόγραμμα διασφάλισης ποιότητας /σήματος ποιότητας για βασικές τουριστικές επιχειρήσεις (καταλύματα, αξιοθέατα, εστιατόρια) και παράλληλη ενημέρωση των επισκεπτών και προώθηση του σήματος σε ενδιαφερόμενες επιχειρήσεις.
- Προώθηση πιστοποίησης υποδομών αναψυχής, προϊόντων και υπηρεσιών και υποστήριξη / ενθάρρυνση ένταξης σε σχήματα σήμανσης και πιστοποίησης ποιότητας, διεθνούς εμβέλειας, εθνικής, περιφερειακής ή θεματικής στόχευσης που αυξάνουν το αίσθημα ασφάλειας των επισκεπτών.

15 Αναβάθμιση συστήματος εκπαίδευσης στον Τομέα του Τουρισμού

Δράσεις

- Εκπαίδευση των εργαζομένων σε δημόσιους φορείς και υπηρεσίες με στόχο την αποτελεσματική διαχείριση των αυξημένων αναγκών κατά τους θερινούς μήνες.
- Εκπαίδευση εργαζομένων σε δημόσιους φορείς-υπηρεσίες με στόχο την αποτελεσματική διαχείριση των αυξημένων αναγκών κατά τους θερινούς μήνες.

16 Ενίσχυση και αναβάθμιση επαγγελματικής κατάρτισης στον τομέα του Τουρισμού

Δράσεις

- Εξέταση υφιστάμενων ρυθμίσεων για ξεναγούς και παροχή απαιτήσεων / προτύπων με στόχο την αύξηση της απασχόλησης τοπικά εκπαιδευμένων, και κατά περίπτωση, πιστοποιημένων ξεναγών

Ν.Α. Κυκλάδες | Παράρτημα Δράσεων (1)

1) Κρίσιμες ΓΣΚ

ΓΣΚ Τίτλος

1

Αναβάθμιση / ανάπτυξη νέων κόμβων πολυτροπικής μετακίνησης, μέσω και δικτύων MMM και ενίσχυση βιώσιμων μεταφορών και αστικής κινητικότητας

Δράσεις

- Αναβάθμιση ποιότητας δημόσιων λεωφορείων και περαιτέρω ανάπτυξη του δικτύου MMM τα οποία συνδέουν τα αστικά κέντρα των νησιών με την υπόλοιπη επικράτειά τους καθώς και βελτίωση / αναβάθμιση της ποιότητας των παρεχόμενων υπηρεσιών αστικής συγκοινωνίας (λεωφορεία, ταξί) στα νησιά. Βελτιστοποίηση (και με τη χρήση έξυπνων ψηφιακών εργαλείων) της συχνότητας των δρομολογίων των δημόσιων λεωφορείων μεταξύ τοποθεσιών τουριστικού ενδιαφέροντος, ιδίως κατά την περίοδο αιχμής.
- Μετατροπή δημοτικού στόλου οχημάτων σε ηλεκτροκινούμενο / αντικατάσταση δημόσιων λεωφορείων με ηλεκτρικά οχήματα (ιδιαίτερο ενδιαφέρον συγκεντρώνει η περίπτωση ευέλικτων και περιβαλλοντικά φιλικών mini buses) και ανάπτυξη συστημάτων παρακολούθησης.
- Ανάπλαση περιβάλλοντος χώρου και χώρων στάθμευσης οχημάτων σε πύλες εισόδου των νησιών (λιμένες, αερολιμένες) καθώς και χωροθέτηση δραστηριοποίησης επαγγελματιών του τουρισμού και των μεταφορών (όπως π.χ. έγινε στα αεροδρόμια που αναβαθμίστηκαν από την Fraport).
- Προώθηση της υλοποίησης των Σχεδίων Βιώσιμης Αστικής Κινητικότητας στα νησιά και σχετικών δράσεων προώθησης εναλλακτικής κινητικότητας, όπως σχέδιο δράσης για την αύξηση της χρήσης ποδηλάτου για μετακίνηση στα νησιά και τη χάραξη νέων ποδηλατοδρόμων, προώθηση συστημάτων ολοκληρωμένης πληροφόρησης επιβατικού κοινού και ηλεκτρονικού εισιτηρίου στα Λεωφορεία των νησιών της ΠΝΑ κ.α.
- Μελέτη και κατασκευή υπαίθριων χώρων στάθμευσης και βελτιστοποίηση του συστήματος ελεγχόμενης στάθμευσης στο κέντρο των νησιών, όπου δημιουργείται συμφόρηση, ειδικότερα σε περιόδους αιχμής.
- Ολοκλήρωση του Σχεδίου Βιώσιμης Αστικής Κινητικότητας (Σ.Β.Α.Κ) Δήμου Μυκόνου και σχετικών δράσεων όπως η χάραξη ποδηλατοδρόμων για την αύξηση της χρήσης ποδηλάτου και η επέκταση δρόμων ήπιας κυκλοφορίας με περιορισμό χρήσης μηχανοκίνητων οχημάτων.
- Αντικατάσταση ρυπογόνων οχημάτων με μικρά ευέλικτα ηλεκτροκίνητα λεωφορεία συνεχούς ροής που προσφέρουν τακτική σύνδεση μεταξύ των περιοχών Νέο Λιμάνι- Παλιό Λιμάνι- Φάμπρικα-Αεροδρόμιο- Άνω Μερά, μετατροπή δημοτικού στόλου οχημάτων σε ηλεκτροκινούμενο / αντικατάσταση δημόσιων λεωφορείων με ηλεκτρικά οχήματα και προώθηση χρήσης ηλεκτροκίνητων οχημάτων για μείωση της περιβαλλοντικής επιβάρυνσης και εγκατάσταση σημείων φόρτισης ηλεκτροκίνητων οχημάτων.
- Αναβάθμιση των δομών υγείας με την άμεση στελέχωση του Κέντρου Υγείας Μυκόνου με όλες τις απαραίτητες ειδικότητες και τον ιατρικό και υγειονομικό εξοπλισμό που απαιτείται και ανέγερση Νοσοκομείου Μυκόνου με ικανότητα κάλυψης των αυξημένων αναγκών και επίσπευση της λειτουργίας πλωτών ασθενοφόρων.
- Ποιοτική αναβάθμιση υποδομών χώρων αναμονής των μετακινουμένων με ταξί.
- Προώθηση δράσεων Βιώσιμης Αστικής Κινητικότητας (ενδεικτικά, προώθηση συστημάτων ολοκληρωμένης πληροφόρησης επιβατικού κοινού και ηλεκτρονικού εισιτηρίου στα λεωφορεία) και ανάπτυξη Σχεδίου δράσης για την αύξηση της χρήσης ποδηλάτου για μετακίνηση, τουλάχιστον στους τουριστικούς πόλους του νησιού, και τη χάραξη ποδηλατοδρόμων.
- Βελτίωση της συχνότητας των δρομολογίων των δημόσιων λεωφορείων μεταξύ σημαντικών τοποθεσιών κατά την περίοδο αιχμής.
- Εγκατάσταση συστήματος τηλεματικής στα λεωφορεία και στις στάσεις της συγκοινωνίας.
- Δημιουργία στάσεων των δημόσιων μέσων μεταφοράς σε όλα τα μείζονα αξιοθέατα / μουσεία.

Ν.Α. Κυκλάδες | Παράρτημα Δράσεων (2)

1) Κρίσιμες ΓΣΚ

ΓΣΚ	Τίτλος
3	Βελτίωση / Αναβάθμιση / Ανάπτυξη οδικών υποδομών, του οδικού δικτύου, της οδικής ασφάλειας και της οδικής συνδεσιμότητας / προσβασιμότητας του προορισμού
Δράσεις	<ul style="list-style-type: none"> - Βελτίωση / συντήρηση κεντρικού και επαρχιακού οδικού δικτύου όλων των νησιών των Κυκλάδων (οδική ασφάλεια, σήμανση, καταγραφή επικίνδυνων σημείων κ.α.) καθώς και οδών πρόσβασης σε τουριστικούς προορισμούς συμπεριλαμβανομένης της βελτίωσης ενδοπεριφερειακών οδικών συνδέσεων με λιμένες, αφού κατά την περίοδο αιχμής παρατηρείται κυκλοφοριακή συμφόρηση περίξ της περιοχής των λιμένων αρκετών νησιών (π.χ. Θήρα, Νάξος, Πάρος, Σίφνος, Σχοινούσα, Φολέγανδρος) και δημιουργία επαρκών χώρων στάθμευσης. - Τακτική συντήρηση οδοστρώματος, ορθή σήμανση (απομάκρυνση λανθασμένης, κατεστραμμένης ή / και μη διεθνώς αναγνωρίσιμης σήμανσης) και οδικός φωτισμός. - Σχέδιο διαπλάτυνσης ή / και αποτελεσματικότερης σήμανσης των οδικών αξόνων που οδηγούν σε παραλίες. - Καταγραφή των επικίνδυνων σημείων του οδικού δικτύου και δημιουργία κρηπιδωμάτων που μείωσης ταχύτητας στηθαίων ασφαλείας, διαγραμμίσεις, ανακλαστήρων οδοστρώματος. - Απελευθέρωση πεζόδρομων και πλατειών από παρκαρισμένα αυτοκίνητα. - Αναβάθμιση του οδικού δικτύου που συνδέει το αεροδρόμιο της Σαντορίνης με τα Φηρά και εξέταση δυνατοτήτων αναβάθμισης των συγκοινωνιακών υποδομών στην χερσαία ζώνη του λιμανιού του Αθηνιού. - Τακτική συντήρηση οδοστρώματος, εφαρμογή ορθής σήμανσης και σωστού οδικού φωτισμού. - Δημιουργία χώρων στάθμευσης στις παρυφές των οικισμών και κινητροδότηση για την χρήσης τους. - Επέκταση πεζόδρομων για την εξυπηρέτηση του συνεχώς αυξανόμενου πλήθους επισκεπτών. - Καταγραφή των επικίνδυνων σημείων του οδικού δικτύου και δημιουργία ραμπών μείωσης ταχύτητας, στηθαίων ασφαλείας, διαγραμμίσεις, ανακλαστήρων οδοστρώματος, ανάπτυξη ξεκάθαρων οδικών σημάτων κατεύθυνσης προς βασικές τοποθεσίες ενδιαφέροντος και αξιοθέατα επισκεπτών και δημιουργία αποκλειστικά για πεζούς σε Οία και Φηρά.
4	Βελτίωση / ανάπτυξη αερολιμενικών υποδομών και αεροπορικής συνδεσιμότητας / προσβασιμότητας του προορισμού
Δράσεις	<ul style="list-style-type: none"> - Προσέλκυση στρατηγικού επενδυτή στο πλαίσιο παραχώρησης της διαχείρισης 23 περιφερειακών αεροδρομίων μεταξύ των οποίων περιλαμβάνονται αυτά των Μήλου, Πάρου, Νάξου, Σύρου, γεγονός το οποίο θα σημάνει την επέκταση (αεροδιάδρομος και χώρος στάθμευσης αεροσκαφών), αναβάθμιση και βελτίωση βασικών υποδομών (έργα υδραυλικής προστασίας) τους με σεβασμό στην τοπική αρχιτεκτονική, την ενεργό προσέλκυση νέων πτήσεων και την αύξηση της συνδεσιμότητας αυτών των νησιών, καθώς και την ενεργό προώθηση και προβολή αυτών των προορισμών από τους διαχειριστές των αεροδρομίων και τις αεροπορικές εταιρείες, αυξάνοντας ουσιαστικά τις πύλες εισόδου στις Κυκλάδες και αναδεικνύοντας τις υπο-συστάδες νησιών που υφίστανται σε αυτό το νησιωτικό σύμπλεγμα. - Κατασκευή βάσης ενοικίασης οχημάτων εκτός αεροδρομίου (μεταφορά με μίνι λεωφορείο) για μείωση της κυκλοφοριακής συμφόρησης που παρατηρείται στον χώρο του αεροδρομίου

1) Κρίσιμες ΓΣΚ

ΓΣΚ Τίτλος

6

Ενίσχυση θαλάσσιας συνδεσιμότητας / προσβασιμότητας των προορισμών: αναβάθμιση/επέκταση λιμενικών υποδομών, βελτίωση ακτοπλοϊκής προσβασιμότητας & συνδεσιμότητας

Δράσεις

- Μελέτη βάσει της ζήτησης για θέσεις ελλιμενισμού για τη δημιουργία νέων θέσεων ελλιμενισμού τουριστικών σκαφών σε υπάρχοντες λιμένες (ανάγκη επικαιροποίησης του Ν.2160 / 1993 για τη χωροθέτηση των θέσεων ελλιμενισμού με σχετικά χαμηλό κόστος π.χ. πλωτές πλατφόρμες) ή την ανάγκη ανάπτυξης νέων μαρίνων ή / και μετατροπής των παλαιών λιμένων σε μαρίνες και λιμένες εξυπηρέτησης τουριστικών πλοίων σε νησιά των Κυκλάδων.
- Πύκνωση και αναβάθμιση του δικτύου Τουριστικών Λιμένων (μαρίνες, αγκυροβόλια καταφύγια) στις Κυκλάδες και ένταξή του σε θαλάσσιες διαδρομές, λαμβάνοντας υπόψη τις θέσεις των ήδη χωροθετημένων τουριστικών λιμένων και τη φέρουσα ικανότητα των προορισμών - το clustering των νησιών των Κυκλάδων σε ομάδες, συνδυαστικά με τη στρατηγική διάταξη μαρίνων, καταφυγίων και αγκυροβολίων στα νησιά θα προσελκύσει πληθώρα σκαφών αναψυχής κατά τους θερινούς μήνες, αλλά και αγωνιστικά σκάφη εκτός περιόδου τουριστικής αιχμής (Ιούνιο, Σεπτέμβριο).
- Κατασκευή νέας μαρίνας στη Σαντορίνη.
- Βελτίωση των συστημάτων ασφαλείας στη θάλασσα (ακτοφυλακή, διασώστες κ.α.).
- Δημιουργία νέων ή / και αναβάθμιση υφιστάμενων θέσεων και υποδομών ελλιμενισμού στο νησιωτικό σύμπλεγμα των Κυκλάδων, ειδικότερα σε Πάρο, Νάξο, Μήλο, Σύρο, Ίο και Άνδρο, για κρουαζιέρες με πλοία μικρού ή μεσαίου μεγέθους.
- Επέκταση και αναβάθμιση βασικών λιμενικών υποδομών υποδοχής και εξυπηρέτησης επιβατών κρουαζιέρας, και παράλληλα διαχωρισμός λιμενικής ζώνης μεταξύ ακτοπλοΐας και κρουαζιέρας, όπου αυτό είναι εφικτό.
- Μελέτη για τη δυνατότητα αξιοποίησης της νέας τεχνολογίας για την πρόσδεση κρουαζιερόπλοιων seawalk που μπορεί να υποκαταστήσει τις λιμενικές υποδομές και να εντάξει στο χάρτη της κρουαζιέρας μικρότερους προορισμούς.
- Βελτίωση των συστημάτων ασφάλειας στη θάλασσα (ακτοφυλακή, διασώστες κ.α.) και διασφάλιση εφαρμογής του κανόνα ISPS.
- Αναβάθμιση λιμένων σε βασικές υποδομές (αναμονής, υγείας, πρόσδεσης, δέστρες, επέκταση προβλήτας ή / και λιμενοβραχίονα) ή / και δημιουργία δευτερευόντων λιμενικών υποδομών για τη βελτίωση / ολοκλήρωση ενδοπεριφερειακών / διαπεριφερειακών λιμενικών συνδέσεων όπως π.χ. κατασκευή λιμένος στη Σχοινούσα, αναβάθμιση υποδομών των λιμένων Σίφνου και Κιμώλου, εκβάθυνση λιμενολεκάνης ή / και βελτίωση / επέκταση προβλήτα, φωτισημάτων και προσκρουστήρων σε λιμένες πολλών μικρών αλλά και μεγαλύτερων νησιών των Κυκλάδων [Αμοργός, Ανάφη, Μικρές Κυκλάδες, Ίος, Θηρασιά, Κέα, Κύθνος, Μήλος, Σέριφος, Σίκινος, Άνδρος και Τήνος (οι δύο τελευταίοι έχουν αρκετές ελλείψεις και λάθη που καθορίζουν ακόμη και το μέγεθος του πλοίου που θα προσεγγίσει) και Φολέγανδρος (χαρακτηρίζεται από την ΠΕΠΕΝ ως ο πιο επικίνδυνος λιμένας της Ελλάδος)].
- Βελτιώσεις σε Λιμένες Πάρου και Νάξου: κατασκευή σύγχρονου επιβατικού σταθμού στο Λιμάνι της Πάρου και αναβάθμιση λιμανιού στη Νάξο (νέος προβλήτας, εκβάθυνση λιμανιού, χώρος αναμονής). Πιο μακροπρόθεσμα, μετεγκατάσταση των κύριων λιμένων ακτοπλοΐας της Πάρου και της Νάξου, εκτός της πυκνής οικιστικής περιοχής που πλέον τα περιβάλλει, με κατάλληλες συνδέσεις και κατάλληλη κυκλοφοριακή διαχείριση των οχημάτων, καθώς η μεγάλη αύξηση των τουριστικών ροών παράλληλα με ταυτόχρονη πυκνή πολεοδομική και τουριστική ανάπτυξη καθιστά μία τέτοια εξέλιξη αναγκαία.
- Κατασκευή νέου λιμένα στη Σαντορίνη διαχωρίζοντας την επιβατική από την εμπορική δραστηριότητα.

Ν.Α. Κυκλάδες | Παράρτημα Δράσεων (4)

1) Κρίσιμες ΓΣΚ

ΓΣΚ	Τίτλος
6	<p>Ενίσχυση θαλάσσιας συνδεσιμότητας / προσβασιμότητας των προορισμών: αναβάθμιση/επέκταση λιμενικών υποδομών, βελτίωση ακτοποιοϊκής προσβασιμότητας & συνδεσιμότητας</p>
Δράσεις	<ul style="list-style-type: none"> - Συντήρηση, αναβάθμιση μαρίνων και αλιευτικών / τουριστικών καταφυγίων και ανάπτυξη δικτύου αγκυροβολιών περιμετρικά του νησιού, όπου οι καιρικές συνθήκες και οι προδιαγραφές ασφάλειας το επιτρέπουν. - Ολοκλήρωση έργου για τη χωροθέτηση νέας μαρίνας μεγάλων σκαφών αναψυχής άνω των 30 μέτρων στο Πλατύ Γυαλό Μυκόνου και διενέργεια μελέτης για τη χωροθέτηση μαρίνας στο Κόρφο Μυκόνου για mega yachts με χώρους αναψυχής, αθλητικές εγκαταστάσεις και συνεδριακό κέντρο που επιτρέπουν την προσέλκυση τουριστών υψηλής αξίας. - Βελτίωση των συστημάτων ασφάλειας στη θάλασσα (ακτοφυλακή, διασώστες κ.α.). - Επέκταση και αναβάθμιση των χερσαίων υποδομών στο παλαιό λιμάνι με την κατασκευή νέου επιβατικού σταθμού, την αναβάθμιση των υφιστάμενων σταθμών επιβατών μέσω της βελτίωσης των παρεχόμενων υπηρεσιών και της ανάπτυξης σε αυτούς χώρων εμπορικών χρήσεων, ψυχαγωγίας και προώθησης τοπικών προϊόντων. Επιπλέον εφαρμογή μέτρων προστασίας όπως ορίζονται από διεθνείς συμβάσεις στη χερσαία λιμενική ζώνη και στο θαλάσσιο χώρο που αγκυροβολούν τα κρουαζιερόπλοια. - Ενίσχυση και προώθηση των διαδικασιών παραχώρησης του Νέου Λιμένα Μυκόνου (χωροθέτηση χρήσεων ακτοποιοϊας, κρουαζιέρας και μαρίνας) ο οποίος και αποτελεί τμήμα του χαρτοφυλακίου του ΤΑΙΠΕΔ. - Δημιουργία των αναγκαίων μικρής κλίμακας επενδύσεων που θα βελτιώσουν και θα διαμορφώσουν κατάλληλα το θαλάσσιο περιβάλλον (π.χ. χωροθέτησεις καταδυτικών πάρκων, μαρίνων και καταφυγίων) και ενέργειες βελτίωσης διανοησιωτικής και ενδοπεριφερειακής ακτοποιοϊκής συνδεσιμότητας του νησιού. - Ανάπτυξη νέου λιμένα – έχει πραγματοποιηθεί η αρχική διερεύνηση για την δημιουργία νέου λιμένα, ωστόσο οι διαδικασίες πρέπει να επισπευσθούν για την αποσυμφόρηση του λιμένα του Αθηνιού, την διάχυση των επισκεπτών από περισσότερα σημεία για την αντιμετώπιση καθυστερήσεων, την αντιμετώπιση των υφιστάμενων προβλημάτων και την προσέλκυση νέων επενδύσεων. - Βελτιώσεις στο λιμένα του Αθηνιού (παροχή στεγάστρου, εγκαταστάσεων υγιεινής, πρόβλεψη αποχετευτικών λύσεων λόγω της υψηλής επισκεψιμότητας) και εξέτασης του κατά πόσο η υπάρχουσα αναβάθμιση (δυνατότητα φιλοξενίας τριών μεγάλων πλοίων ταυτόχρονα) μπορεί να εξυπηρετηθεί από τις υπάρχουσες κυκλοφοριακές / συγκοινωνιακές υποδομές της χερσαίας ζώνης του λιμανιού.
7	<p>Προώθηση Αστικών Αναπλάσεων και Δημιουργία ενός ελκυστικού, βιώσιμου και αειφορικού αστικού περιβάλλοντος</p>
Δράσεις	<ul style="list-style-type: none"> - Αναβάθμιση και αύξηση ελκυστικότητας του αστικού κέντρου των νησιών μέσω χωρικών αναπλάσεων, επέκτασης πεζοδρόμων, ανακαίνισης εγκαταλειμμένων ιστορικών κτιρίων, ανάπλασης προσόψεων κτιρίων, ενίσχυσης της δημόσιας ασφάλειας, βελτίωσης δρόμων, πεζοδρομίων, διαβάσεων και τοποθέτησης ραμπών όπου απαιτείται (εστιασμένες παρεμβάσεις σε αναδυόμενους πόλους τουριστικού ενδιαφέροντος) που ενισχύουν την οδική ασφάλεια, την ασφάλεια των πεζών και των ευάλωτων χρηστών.

Ν.Α. Κυκλάδες | Παράρτημα Δράσεων (5)

1) Κρίσιμες ΓΣΚ

ΓΣΚ	Τίτλος
7	Πρώθηση Αστικών Αναπλάσεων και Δημιουργία ενός ελκυστικού, βιώσιμου και αειφορικού αστικού περιβάλλοντος (συνέχεια)
Δράσεις	<ul style="list-style-type: none"> - Δίκτυα συνεργασίας με ευρωπαϊκούς φορείς για την ανταλλαγή τεχνογνωσίας ως προς τις καλές πρακτικές στη διαχείριση αποβλήτων όπως η συλλογή αστικών αποβλήτων, η κομποστοποίηση και η επαναχρησιμοποίηση / ανακύκλωση και στις γενικότερες πρακτικές της κυκλικής οικονομίας. - Αναβάθμιση / βελτίωση των δικτύων ύδρευσης και αποχέτευσης, αναβάθμιση υφιστάμενων και ανάπτυξη νέων εγκαταστάσεων επεξεργασίας λυμάτων, ιδιαίτερα σε περιβαλλοντικά ευαίσθητες περιοχές και σε προορισμούς αυξημένης τουριστικής κίνησης που οι αντοχές του. - Βελτίωση στη συλλογή, διαλογή και διαχείριση απορριμμάτων με παράλληλη επέκταση του δικτύου Πράσινων Σημείων, προώθηση της Διαλογής στην Πηγή, δημιουργία νέων Μονάδων Επεξεργασίας Απορριμμάτων και Μονάδων Επεξεργασίας Βιοαποβλήτων, επέκταση υποδομών μεταφόρτωσης, αναδιοργάνωση δικτύου κάδων απορριμμάτων και προώθηση των κάδων οργανικών αποβλήτων, με στόχο την καταπολέμηση της αισθητικής όχλησης, την προστασία της δημόσιας υγείας, την προώθηση της ανακύκλωσης και την εφαρμογή των αρχών της κυκλικής οικονομίας στα αστικά απορρίμματα. - Αναβάθμιση των δικτύων ύδρευσης και αποχέτευσης, ιδιαίτερα μέσω της χρήσης έξυπνων εφαρμογών που συμβάλλουν στη βελτιστοποίηση διαδικασιών και στην εξοικονόμηση πόρων, όπως η εκμετάλλευση του βρόχινου νερού για οικιακή χρήση και η ανακύκλωση όμβριων και αστικών υδάτων, που θα ανταποκρίνεται στις αφίξεις τουριστών όπως προβλέπονται τα επόμενα χρόνια και θα συμβάλλει στην ελαχιστοποίηση των επιπτώσεων της κλιματικής αλλαγής. Απαγόρευση ιδιωτικών γεωτρήσεων, ενώ οι δημόσιες γεωτρήσεις, όπου κρίνονται απαραίτητες θα βρίσκονται υπό τον έλεγχο του Δήμου, μελέτη για πλωτή μονάδα αφαλάτωσης με αυτόνομη παροχή ενέργειας μέσω ανεμογεννήτριας ή φωτοβολταϊκών και επέκταση του βιολογικού καθαρισμού στην περιοχή Αλογόμανδρα, με προμήθεια δυο επιπλέον μονάδων αφαλάτωσης. - Προώθηση σχεδίων αισθητικής και ενεργειακής αναβάθμισης, όπως: ενεργειακής και αισθητικής αναβάθμισης δημόσιων κτιρίων και κατοικιών, υπογειοποίησης των καλωδίων ηλεκτρισμού (ΔΕΗ) και τηλεπικοινωνιών (ΟΤΕ), και εί δυνατόν, επένδυση σε οπτικές ίνες. - Αναβάθμιση και αύξηση ελκυστικότητας του αστικού κέντρου του νησιού μέσω χωρικών αναπλάσεων, επέκτασης πεζοδρόμων, ανακαίνισης εγκαταλειμμένων ιστορικών κτιρίων, ανάπλασης προσόψεων κτιρίων, ενίσχυσης της δημόσιας ασφάλειας, βελτίωσης δρόμων, πεζοδρομίων και της οδικής ασφάλειας, τοποθέτησης ραμπών όπου απαιτείται με σεβασμό στο φυσικό περιβάλλον και στην διατήρηση της αρχιτεκτονικής και της ταυτότητας του προορισμού (αφορά αστική ανάπλαση στην Άνω Μέρα). - Βελτίωση στον τομέα της καθαριότητας και διαχείρισης απορριμμάτων, με την επιτάχυνση των διαδικασιών για τα έργα επέκτασης στον ΧΥΤΑ Μυκόνου, την κατασκευή ΜΕΒΑ και την κατασκευή Κεντρικού Πράσινου Σημείου και προώθηση βιώσιμης διαχείρισης σκουπιδιών μέσω πολιτικής μηδενικών αποβλήτων, με μεθόδους κομποστοποίησης και ανακύκλωσης. Βελτίωση του συστήματος ανακύκλωσης με την τοποθέτηση περισσότερων μπλε κάδων, τη διαλογή ηλεκτρικών συσκευών και λαδιών, μπαταριών και ελαστικών με ταυτόχρονη ευαισθητοποίηση των κατοίκων, των επισκεπτών και των τοπικών επιχειρήσεων - Έλεγχος στα τμήματα των κοινόχρηστων χώρων που παραχωρούνται προς χρήση, ώστε να μην διαταράσσεται η αρχιτεκτονική του νησιού, η απρόσκοπτη και ασφαλής διέλευση των πεζών και ειδικότερα των ΑμεΑ, ενώ οποιαδήποτε παρέμβαση να διασφαλίζεται ότι θα πραγματοποιείται με σεβασμό στο φυσικό περιβάλλον - Μελέτη και κατασκευή χώρων (ελεγχόμενης) στάθμευσης στη Χώρα και σε δημοφιλείς προορισμούς, καθώς και καθορισμός ζωνών όπου απαγορεύεται η χρήση αυτοκινήτου.

Ν.Α. Κυκλάδες | Παράρτημα Δράσεων (6)

1) Κρίσιμες ΓΣΚ

ΓΣΚ	Τίτλος
7	Πρώθηση Αστικών Αναπλάσεων και Δημιουργία ενός ελκυστικού, βιώσιμου και αειφορικού αστικού περιβάλλοντος (συνέχεια)
Δράσεις	<ul style="list-style-type: none"> - Αισθητική αναβάθμιση και αύξηση ελκυστικότητας του τουριστικών πόλων του νησιού μέσω χωρικών αναπλάσεων, δημιουργίας / επέκτασης πεζοδρόμων, ανακαίνιση εγκαταλειμμένων ιστορικών κτιρίων, ανάπλασης προσόψεων κτιρίων, ενίσχυσης της δημόσιας ασφάλειας, βελτίωσης δρόμων, πεζοδρομίων και της οδικής ασφάλειας, τοποθέτησης ραμπών προσβασης όπου απαιτείται με σεβασμό στο φυσικό περιβάλλον, την αρχιτεκτονική και την ταυτότητα του προορισμού. - Αισθητική αναβάθμιση και αύξηση ελκυστικότητας του τουριστικών πόλων του νησιού μέσω χωρικών αναπλάσεων, δημιουργίας / επέκτασης πεζοδρόμων, ανακαίνιση εγκαταλειμμένων ιστορικών κτιρίων, ανάπλασης προσόψεων κτιρίων, ενίσχυσης της δημόσιας ασφάλειας, βελτίωσης δρόμων, πεζοδρομίων και της οδικής ασφάλειας, τοποθέτησης ραμπών προσβασης όπου απαιτείται με σεβασμό στο φυσικό περιβάλλον, την αρχιτεκτονική και την ταυτότητα του προορισμού. - Εξέταση επιπτώσεων και δράσεις αποτροπής περαιτέρω περιβαλλοντικής επιβάρυνσης λόγω του ναυαγίου του Sea Diamond στην Καλντέρα (πρώθηση διαδικασιών ανέλκυσης του κρουαζιερόπλοιου). - Διενέργεια έρευνας για την ικανότητα υποδοχής τουριστών της Σαντορίνης και ειδικότητα στις περιοχές της Οίας και των Φηρών.
11	Βελτίωση Προσβασιμότητας και επιπέδου Φιλικότητας του προορισμού σε ευάλωτες και μη ομάδες
Δράσεις	<ul style="list-style-type: none"> - Βελτίωση υποδομών μεταφορών (λιμάνια, συγκοινωνιακές πύλες) για εξασφάλιση προσβασιμότητας και πλήρους προσπελασιμότητας από άτομα με αναπηρία και μειωμένη κινητικότητα. - Βελτίωση των συνθηκών πρόσβασης του αστικού περιβάλλοντος για άτομα με αναπηρία και μειωμένη κινητικότητα με ράμπες, διαδρομές με κατάλληλη πλακόστρωση για τυφλούς, συστήματα σήμανσης, πληροφόρησης και διέλευσης πεζών, απελευθέρωση πεζοδρομίων από κάθε είδους εμπόδια για ανεμπόδιστη αστική κινητικότητα κ.α. - Δημιουργία θέσεων στάθμευσης αυτοκινήτων για ΑμεΑ πλησίον των οικισμών και σε παραλίες για διευκόλυνση της πρόσβασης σε αυτούς και τη μείωση της κυκλοφοριακής συμφόρησης εντός αυτών
13	Αναβάθμιση υποδομών πληροφόρησης, αναμονής και υγιεινής σε χώρους υποδοχής κοινού καθώς και σε συγκοινωνιακούς κόμβους των νησιών (πέργκολες, παγκάκια, στέγαστρα, πράσινο κ.α.)
Δράσεις	<ul style="list-style-type: none"> - Υιοθέτηση βέλτιστων πρακτικών διαχείρισης του υπερτουρισμού και των υψηλών ροών επισκεπτών κρουαζιέρας, ειδικότερα σε δημοφιλείς προορισμούς, όπως η Μύκονος και η Σαντορίνη, με την στοχευμένη ανάδειξη δευτερευόντων προορισμών για εξειδικευμένες κρουαζιέρες. - Τήρηση περιβαλλοντικών όρων, περιορισμός υπέρμετρης δόμηση σε περιοχές που δεν έχουν πρόσθετη φέρουσα ικανότητα και επιτάχυνση διαδικασιών για την πρόωση του χωροταξικού και πολεοδομικού σχεδιασμού το οποίο λαμβάνει υπόψη την φέρουσα ικανότητα των προορισμών καθώς και των δασικών χαρτών. - Εφαρμογές διαχείρισης κοινού σε τουριστικούς χώρους, ειδοποιήσεις σε πραγματικό χρόνο και προβλέψεις.

Ν.Α. Κυκλάδες | Παράρτημα Δράσεων (7)

1) Κρίσιμες ΓΣΚ

ΓΣΚ Τίτλος

13

Αναβάθμιση υποδομών πληροφόρησης, αναμονής και υγιεινής σε χώρους υποδοχής κοινού καθώς και σε συγκοινωνιακούς κόμβους των νησιών (πέργκολες, παγκάκια, στέγαστρα, πράσινο κ.α.) (συνέχεια)

Δράσεις

- Ανάπτυξη Περιφερειακού Μηχανισμού Παρακολούθησης της αγοράς εργασίας με έμφαση στον τουρισμό, για στενότερη επίβλεψη των μεταβαλλόμενων τάσεων στην αγορά εργασίας και καλύτερη πρόβλεψη των αναγκών σε δεξιότητες, γνώσεις, ικανότητες και ειδικότητες.
- Αναβάθμιση υποδομών πληροφόρησης, αναμονής και υγιεινής σε χώρους υποδοχής κοινού καθώς και σε συγκοινωνιακούς κόμβους των νησιών (πέργκολες, παγκάκια, στέγαστρα, πράσινο κ.α.).
- Αναβάθμιση μέσω ενδοπεριφερειακής ακτοπλοϊκής συνδεσιμότητας και ενδονησιωτικής συνδεσιμότητας και ανάπτυξη ολοκληρωμένου σχεδίου μετεπιβιβάσεων με στόχο την ανάδειξη ολοκληρωμένων κόμβων μεταφορών που θα αυξάνει την ασφάλεια των επισκεπτών.
- Προώθηση επενδύσεων στη διαχείριση επισκεπτών σε τουριστικούς προορισμούς, και μέσω αξιοποίησης ψηφιακών εφαρμογών.
- Προγράμματα εξοικονόμησης ενέργειας με εγκατάσταση τεχνολογίας LED σε δημόσιο φωτισμό, έξυπνους μετρητές, προγράμματα εξοικονόμησης νερού κ.α.
- Ολοκληρωμένη μελέτη για την καταγραφή της φέρουσας ικανότητας του νησιού με δυναμικά ποσοτικά και ποιοτικά εργαλεία που θα αποτελέσει οδικό χάρτη για την προσέλκυση τουριστών.
- Αναβάθμιση υποδομών πληροφόρησης, αναμονής και υγιεινής σε χώρους υποδοχής κοινού καθώς και σε συγκοινωνιακούς κόμβους των νησιών.
- Προώθηση πιστοποίησης υποδομών αναψυχής, προϊόντων και υπηρεσιών και υποστήριξη / ενθάρρυνση ένταξης σε σχήματα σήμανσης και πιστοποίησης ποιότητας, διεθνούς εμβέλειας, εθνικής, περιφερειακής ή θεματικής στόχευσης που αυξάνουν το αίσθημα ασφάλειας των επισκεπτών.
- Η Δήλος αποτελεί σημαντικό δομικό στοιχείο στην ανάπτυξη της εμπειρίας που θα πρέπει να αξιοποιηθεί και να ενσωματωθεί στο αφηγηματικό περιεχόμενο για την προβολή & προώθηση του προορισμού και των σχετικών εμπειριών.
- Προγράμματα εξοικονόμησης ενέργειας με εγκατάσταση τεχνολογίας LED σε δημόσιο φωτισμό, έξυπνους μετρητές, προγράμματα εξοικονόμησης νερού κ.α.
- Χρήση και περαιτέρω βελτίωση του συστήματος διαχείρισης αφίξεων – αναχωρήσεων ως μέσο ρύθμισης του αριθμού των εισερχόμενων κρουαζιερόπλοιων.
- Ολοκληρωμένη μελέτη για την καταγραφή της φέρουσας ικανότητας του νησιού με δυναμικά ποσοτικά και ποιοτικά εργαλεία που θα λειτουργήσει ως ο οδικός χάρτης για την προσέλκυση τουριστών και τον τρόπο οργάνωσης και υλοποίησης των ιδιωτικών επενδύσεων με στόχο την προστασία της τοπικής κοινωνίας από τις επιπτώσεις του υπερτουρισμού, την διασφάλιση του βιοτικού επιπέδου των μόνιμων κατοίκων και την διατήρηση της ταυτότητας του προορισμού ώστε να συνεχίσει να είναι ελκυστικός για τους επισκέπτες και τους τουρίστες.
- Αναβάθμιση υποδομών πληροφόρησης, αναμονής και υγιεινής σε χώρους υποδοχής κοινού, καθώς και σε συγκοινωνιακούς κόμβους των νησιών.
- Συγκοινωνιακή και κυκλοφοριακή μελέτη που να ανταποκρίνεται στις αυξημένες ανάγκες Φηρών και Οίας και θα αποσκοπεί στην κυκλοφοριακή ελάφρυνση των δύο τουριστικών πόλων της Σαντορίνης και στην απαλλαγή του κέντρου τους από οχήματα.
- Εφαρμογές διαχείρισης κοινού σε τουριστικούς χώρους, ιδίως στην Οία, κατά τους μήνες αιχμής για την αποφυγή καταστάσεων συνωστισμού, ειδοποιήσεις σε πραγματικό χρόνο και προβλέψεις ροής επισκεπτών, χρήση χρονοθυρίδων για οργανωμένα γκρουπ.
- Διαχείριση ποιότητας δημόσιων χώρων (ιδιαίτερα σε θέματα καθαριότητας).

Ν.Α. Κυκλάδες | Παράρτημα Δράσεων (8)

1) Κρίσιμες ΓΣΚ

ΓΣΚ	Τίτλος
13	Αναβάθμιση υποδομών πληροφόρησης, αναμονής και υγιεινής σε χώρους υποδοχής κοινού καθώς και σε συγκοινωνιακούς κόμβους των νησιών (πέργκολες, παγκάκια, στέγαστρα, πράσινο κ.α.) (συνέχεια)
Δράσεις	<ul style="list-style-type: none"> - Παροχή απλού χάρτη /οδηγού στις πύλες εισόδου του προορισμού που θα περιλαμβάνει πληροφορίες για την ύπαρξη διαθέσιμης ψηφιακής εφαρμογής σε κινητές συσκευές και η οποία θα αφορά πλήθος χρήσιμων πληροφοριών και εφαρμογών για τον προορισμό. - Δημιουργία περαιτέρω υποδομών σε δημόσιους χώρους για ΑμεΑ (θέσεις πάρκινγκ σε καίρια σημεία, τουαλέτες για ΑμεΑ, ράμπες αναπήρων). - Περιορισμός υπέρμετρης δόμηση σε περιοχές που δεν έχουν πρόσθετη φέρουσα ικανότητα και εξυγίανση υφιστάμενων άναρχων συγκεντρώσεων παραθεριστικής κατοικίας και προτεραιοποίηση στη διατήρηση του αρχιτεκτονικού μοτίβου και αισθητικής. - Θέσπιση προτύπων ασφάλειας και προστασίας των ζώων για την ανάβαση με γαϊδουράκια / μουλάρια, ιδίως από το παλιό λιμάνι των Φηρών και στην Οία, από σχετικούς διεθνείς οργανισμούς.
14	Πρώθηση εξοικονόμησης ενέργειας και βελτίωσης του Ενεργειακού Προφίλ στον τομέα του Τουρισμού
Δράσεις	<ul style="list-style-type: none"> - Δημιουργία και ανάπτυξη δικτύου έξυπνου αστικού φωτισμού, προσαρμοσμένου στη φυσιογνωμία και τα χαρακτηριστικά κάθε νησιού. - Πρώθηση ενεργειακής και αισθητικής αναβάθμισης δημόσιων κτιρίων και κατοικιών και ανάπτυξης ενεργειακής συνείδησης στους κατοίκους των νησιών και των ωφελειών των ΑΠΕ ως προς το ενεργειακό προφίλ των προορισμών. - Πρώθηση αξιοποίησης του πλούσιου δυναμικού ηλιακής, αιολικής και γεωθερμικής ενέργειας των νησιών των Κυκλάδων και ενεργειακής αυτονομίας των Μη Διασυνδεδεμένων νησιών των Κυκλάδων με επενδύσεις σε ΑΠΕ για την παραγωγή πράσινης ενέργειας και σε υβριδικές μονάδες και πρώθηση των προοπτικών ανάπτυξης «πράσινων» και έξυπνων» νησιών καθώς και σε ανάπτυξη έξυπνων δικτύων διανομής και συστημάτων αποθήκευσης της ενέργειας που παράγεται από ΑΠΕ, υπό αυστηρούς περιβαλλοντικούς όρους και υπό σαφές χωροθετικό πλαίσιο που σέβεται τους μόνιμους κατοίκους και τις προοπτική οτουριστικής ανάπτυξης των νησιών. - Πρώθηση και έγκαιρη ολοκλήρωση της ενεργειακής διασύνδεσης εκείνων των νησιών των Κυκλάδων που θα συνδεθούν με το Ηπειρωτικό Σύστημα Μεταφοράς Ενέργειας και απομάκρυνση όλων των εργοστασίων της ΔΕΗ από αυτά. - Μελέτες για εναλλακτικές μορφές ενέργειας βάσει του μυκονιάτικου μικροκλίματος και περιβάλλοντος με οικολογικούς λαμπτήρες φθορισμού και χρήση φωτοβολταϊκών συστημάτων, που σε αντίθεση με τα αιολικά πάρκα δεν επιβαρύνουν το περιβάλλον, δεν προκαλούν αισθητική όχληση και δεν απαιτούν τεράστιες υποδομές.
16	Ενίσχυση και αναβάθμιση επαγγελματικής κατάρτισης στον τομέα του Τουρισμού
Δράσεις	<ul style="list-style-type: none"> - Εξέταση υφιστάμενων ρυθμίσεων για ξεναγούς και παροχή απαιτήσεων / προτύπων με στόχο την αύξηση της απασχόλησης τοπικά εκπαιδευμένων, και κατά περίπτωση, πιστοποιημένων, ξεναγών.

N.A. Κυκλάδες | Παράρτημα Δράσεων (9)

1) Κρίσιμες ΓΣΚ

ΓΣΚ Τίτλος

12

Πρώθηση εξοικονόμησης ενέργειας και βελτίωσης του Ενεργειακού Προφίλ στον τομέα του Τουρισμού

Δράσεις

- Αξιοποίηση του δικτύου Aegean Cuisine και προώθηση, αυστηροποίηση και παρακολούθηση της εφαρμογής του σήματος πιστοποίησης Αιγαιοπελαγίτικης Κουζίνας προβάλλοντας την Κυκλαδίτικη γαστρονομία.
- Διαμόρφωση Σχεδίων Ολοκληρωμένης Διαχείρισης των Παράκτιων Ζωνών (ΣΟΔΠΖ) που θα επιτρέψει την άσκηση οικονομικών δραστηριοτήτων στην παράκτια ζώνη με τρόπο που θα σέβεται το πολιτιστικό και φυσικό περιβάλλον.
- Ανάλυση απαιτήσεων και εκτίμηση μεγέθους αναγκαίων πόρων για την εξυπηρέτηση υψηλότερου αριθμού επισκεπτών στα νησιά των Κυκλάδων.
- Ολοκληρωμένο σχέδιο τουριστικής ανάπτυξης για την προστασία τόσο του δομημένου περιβάλλοντος, όσο και του αγροτικού τοπίου, αλλά και τη βέλτιστη διαχείριση κρίσιμων πόρων για τα νησιά, όπως το νερό.
- Οργάνωση προγραμμάτων καθαρισμού των παραλιών από το Δήμο και εθελοντικές ομάδες, με στόχο την ευαισθητοποίηση της τοπικής κοινωνίας αλλά και των επισκεπτών σε θέματα προστασίας του περιβάλλοντος.
- Έλεγχος ή και περιορισμός ελεύθερου camping, με στόχο την καθαριότητα του παράκτιου περιβάλλοντος.
- Σύστημα ποιοτικής και ποσοτικής παρακολούθησης των περιβαλλοντικών επιδόσεων των νησιών αναφορικά με την ποιότητα των υδάτων, την επιβάρυνση του περιβάλλοντος, τη διαχείριση των απορριμμάτων κ.α.
- Ορθολογική διαχείριση των περιορισμένων περιβαλλοντικών πόρων, προκειμένου να αναβαθμιστεί η ποιότητα του τουριστικού προϊόντος και να μειωθούν οι αρνητικές επιπτώσεις στην τοπική κοινωνία.
- Ανάπτυξη και πιλοτική εγκατάσταση και λειτουργία ολοκληρωμένου συστήματος συλλογής απορριμμάτων σε παράκτιες ζώνες με συνδυασμό «έξυπνων» κάδων για συλλογή σε ξενοδοχειακές ζώνες και παραλίες, πλωτού φράγματος για τη συλλογή απορριμμάτων από τη θαλάσσια επιφάνεια και συλλογή απορριμμάτων από τον πυθμένα με την αξιοποίηση αυτοδυτών.
- Σύστημα ποιοτικής και περιβαλλοντικής παρακολούθησης των περιβαλλοντικών επιπτώσεων του yachting και δράσεις για τη μείωση του ευρύτερου οικολογικού αποτυπώματος του θαλάσσιου και ναυτικού τουρισμού.
- Ολοκληρωμένη διαχείριση αποβλήτων και λυμάτων των τουριστικών σκαφών αναψυχής με υποδομές διαχείρισης και επεξεργασίας αποβλήτων, σύμφωνα με τις αρχές αειφορίας και κυκλικής οικονομίας.
- Εξέταση του θεσμικού πλαισίου και των υπαρχόντων υποδομών διαχείρισης του "Graywater" (όπως ορίζεται σε σχέση με τα σκάφη), το οποίο σχετίζεται με το yachting και τις αυξημένες ανάγκες διαχείρισης που προκύπτουν από την αυξανόμενη δυναμική της συγκεκριμένης αγοράς.
- Προώθηση χρήσης φιλικών προς το θαλάσσιο περιβάλλον ναυδέντων, προκειμένου να δημιουργηθούν ασφαλή, τόσο για τα σκάφη, όσο και για τον πυθμένα, σημεία πρόσδεσης, καθώς η αγκυροβολία ενέχει υψηλό κίνδυνο πρόκλησης βλάβης στην ευαίσθητη ποσειδωνία του πυθμένα - ενδεικτικά αναφέρουμε ότι αντίστοιχη τοποθέτηση ναυδέντων, έγινε στο Γαύριο της Σύρου.
- Οργάνωση του θαλάσσιου χώρου των Κυκλάδων σε Ζώνες Ναυσιπλοΐας Αναψυχής βάσει γεωγραφικών χαρακτηριστικών, μετεωρολογικών δεδομένων, δημοφιλών / προτιμώμενων ιστιοπλοϊκών διαδρομών.
- Χρήση ανανεώσιμων πηγών ενέργειας κατά των ελλειμνισμών των σκαφών αναψυχής και των πλοίων.

2) ΓΣΚ Αυξημένων Επιτακτικών Αναγκών

ΓΣΚ Τίτλος

12 Προώθηση εξοικονόμησης ενέργειας και βελτίωσης του Ενεργειακού Προφίλ στον τομέα του Τουρισμού (συνέχεια)

Δράσεις	<ul style="list-style-type: none">- Προώθηση δράσεων για την διαχείριση των στερεών και υγρών αποβλήτων, την περιβαλλοντική αναβάθμιση του θαλάσσιου περιβάλλοντος και τη μείωση του ευρύτερου οικολογικού αποτυπώματος του θαλάσσιου και ναυτικού τουρισμού (με χρήση ΑΠΕ, ολοκληρωμένη διαχείριση απορριμμάτων και ροών, αυστηρούς ελέγχους για τη ρύπανση από τα κρουαζιερόπλοια).- Μέτρα προστασίας του περιβάλλοντος, ιδιαίτερα της ατμόσφαιρας, με τους σχεδιασμούς και την εγκατάσταση στους λιμένες ευκολιών παροχής ρεύματος στα πλοία - cold ironing ή αλλιώς το AMP, σύστημα που δε θα υποχρεώνει τη λειτουργία των μηχανών των πλοίων κατά τη διάρκεια της παραμονής τους- με αποτέλεσμα τη μείωση της ατμοσφαιρικής ρύπανσης στους λιμένες.- Εξέταση των συνεπειών του χαρακτηρισμού της Μεσογείου ως ECA (Emission Control Area – Περιοχή Ελέγχου Εκπομπών) με εκτίμηση του οφέλους για το περιβάλλον και τον τρόπο επηρεασμού της ζήτησης (καθώς ο χαρακτηρισμός επιφέρει περαιτέρω επιβαρύνσεις στην ακτοπλοΐα).- Προώθηση έργων αντιπλημμυρικής-αντιπυρικής προστασίας, ενίσχυσης της πολιτικής προστασίας και προστασίας από τη διάβρωση των ακτών.- Προστασία, ανάδειξη και αξιοποίηση περιοχών που χαρακτηρίζονται για τη μοναδικότητά τους ως τοπία ιδιαίτερου φυσικού κάλλους και γενικά ως στοιχεία της φυσικής κληρονομιάς, περιλαμβανομένου του αγροτικού τοπίου.- Προστασία και ανάδειξη ιστορικού, πολιτιστικού, λαογραφικού και αρχιτεκτονικού / κτιριακού αποθέματος των νησιών που ενισχύουν την αντιληπτική εικόνα του επισκέπτη για τον προορισμό και αναδεικνύουν τις «στρώσεις» ιστορικότητας του.- Προώθηση αίτησης από την Ελλάδα για την εισαγωγή στη λίστα UNESCO ολόκληρου του νησιωτικού συμπλέγματος των Κυκλάδων, και στις δύο λίστες πολιτιστικού και φυσιολατρικού τουρισμού. Ανάλογη προώθηση αίτησης για την Σαντορίνη προκειμένου να συμπεριληφθεί στη λίστα Φυσικού Κάλλους της UNESCO.- Διαμόρφωση Σχεδίων Ολοκληρωμένης Διαχείρισης των Παράκτιων Ζωνών (ΣΟΔΠΖ) που θα επιτρέψει την άσκηση οικονομικών δραστηριοτήτων στην παράκτια ζώνη με τρόπο που θα σέβεται το πολιτιστικό και φυσικό περιβάλλον.- Ανάπτυξη και πιλοτική εγκατάσταση και λειτουργία ολοκληρωμένου συστήματος συλλογής απορριμμάτων σε παράκτιες ζώνες σε συνδυασμό με δίκτυο «έξυπνων» κάδων για συλλογή σε ξενοδοχειακές ζώνες και παραλίες, πλωτού φράγματος για τη συλλογή απορριμμάτων από τη θαλάσσια επιφάνεια και συλλογή απορριμμάτων από τον πυθμένα με την αξιοποίηση αυτοδυνάμων.- Οργάνωση προγραμμάτων καθαρισμού των παραλιών από το Δήμο και εθελοντικές ομάδες.- Τακτικός υποβρύχιος καθαρισμός των παραλιών της Μυκόνου.- Έλεγχος ή και περιορισμός ελεύθερου camping με στόχο την καθαριότητα του παράκτιου περιβάλλοντος.- Προώθηση δράσεων για την διαχείριση των αποβλήτων, την περιβαλλοντική αναβάθμιση του θαλάσσιου περιβάλλοντος και τη μείωση του ευρύτερου οικολογικού αποτυπώματος του Θαλάσσιου και Ναυτικού Τουρισμού.- Καθορισμός περιοχών περιορισμένης ιστιοπλοΐας και ελλιμενισμού.- Μελέτη και δυναμική καταγραφή των περιβαλλοντικών επιπτώσεων της χρήσης και του κατάπλου μηχανοκίνητων σκαφών.- Χρήση ανανεώσιμων πηγών ενέργειας κατά των ελλιμενισμό των σκαφών αναψυχής.
---------	--

N.A. Κυκλάδες | Παράρτημα Δράσεων (11)

2) ΓΣΚ Αυξημένων Επιτακτικών Αναγκών

ΓΣΚ Τίτλος

12

Πρώθηση εξοικονόμησης ενέργειας και βελτίωσης του Ενεργειακού Προφίλ στον τομέα του Τουρισμού (συνέχεια)

Δράσεις

- Προώθηση δράσεων για την διαχείριση των αποβλήτων, την περιβαλλοντική αναβάθμιση του θαλάσσιου περιβάλλοντος και τη μείωση του ευρύτερου οικολογικού αποτυπώματος του θαλάσσιου και Ναυτικού Τουρισμού (με χρήση ΑΠΕ, ολοκληρωμένη διαχείριση απορριμμάτων και αποβλήτων, χρήση συστήματος καθαρισμού καυσαερίων, αυστηροί έλεγχοι για τη ρύπανση από τα κρουαζιερόπλοια, φιλικές προς το περιβάλλον διαδικασίες παροχής ρεύματος, συστήματα που επιτρέπουν την παύση της λειτουργίας των μηχανών κατά τον ελλιμενισμό κρουαζιερόπλοιων) και διαδικασίες παραλαβής στερεών και υγρών αποβλήτων και καταλοίπων σύμφωνα με τους Ευρωπαϊκούς Κανονισμούς και τις Οδηγίες της Ε.Ε.
- Ανάπτυξη περιπατητικών / ποδηλατικών διαδρομών και ενίσχυση των δημόσιων συγκοινωνιών με στόχο τη μείωση της ενοικίασης και χρήσης αυτοκινήτου, καθώς και της κυκλοφοριακής συμφόρησης.
- Ανακατασκευή / συντήρηση και ασβέστωμα πλακόστρωτων σε δημόσιους δρόμους και συντήρηση των παραδοσιακών οικημάτων.
- Ανάπλαση / ανάδειξη της περιοχής των Μύλων που έχει μετατραπεί σε δημόσιο πάρκινγκ με κατάλληλη διαμόρφωση του περιβάλλοντα χώρου.
- Αισθητική και λειτουργική αναβάθμιση της Χώρας (σταδιακή υπογειοποίηση δικτύου ΔΕΔΔΗΕ κτλ.).
- Προστασία / ανάδειξη του λαογραφικού πλούτου του νησιού (π.χ. περιστεριώνες, πατητήρια και κελιά).
- Προστασία, συντήρηση, αποκατάσταση και ανάδειξη μνημείων και μουσειακών εκθεμάτων.
- Εργασίες ανάδειξης και διαμόρφωσης αρχαιολογικών χώρων και μνημείων σύμφωνα με τεχνικές βιώσιμης διαχείρισης.
- Κίνητρα για την ενεργειακή αναβάθμιση των κτιρίων που στεγάζουν πολιτιστικά εκθέματα.
- Ψηφιακή ευρετηριοποίηση και τεκμηρίωση βάσει ιστορικών και λαογραφικών πηγών της Κυκλαδίτικης γαστρονομίας.
- Διαμόρφωση Σχεδίων Ολοκληρωμένης Διαχείρισης των Παράκτιων Ζωνών (ΣΟΔΠΖ) που θα επιτρέψει την άσκηση οικονομικών δραστηριοτήτων στην παράκτια ζώνη με τρόπο που θα σέβεται το πολιτιστικό και φυσικό περιβάλλον.
- Οργάνωση προγραμμάτων καθαρισμού των παραλιών από το Δήμο και εθελοντικές ομάδες.
- Ανάπτυξη και πιλοτική εγκατάσταση και λειτουργία ολοκληρωμένου συστήματος συλλογής απορριμμάτων σε παράκτιες ζώνες σε συνδυασμό με δίκτυο «έξυπνων» κάδων για συλλογή απορριμμάτων σε ξενοδοχειακές ζώνες και παραλίες, καθώς και πλωτού φράγματος για τη συλλογή απορριμμάτων από τη θαλάσσια επιφάνεια και συλλογή απορριμμάτων από τον πυθμένα με την αξιοποίηση αυτοδυτών.
- Ανάλυση απαιτήσεων και εκτίμηση μεγέθους αναγκαίων πόρων για την εξυπηρέτηση του συνεχώς αυξανόμενου αριθμού επισκεπτών στις παραλίες της Σαντορίνης και των αντίστοιχων περιβαλλοντικών επιπτώσεων.
- Παρακολούθηση και ενίσχυση της υλοποίησης έργων για τον εντοπισμό και αντιμετώπιση της διάβρωσης που εμφανίζουν οι παράκτιες νοτιοανατολικές περιοχές της Σαντορίνης και αποτύπωση αυτών μέσω μελετών προστασίας παράκτιων ζωνών (όπως πραγματοποιείται την τρέχουσα περίοδο το έργο προστασίας παράκτιας ζώνης Καμαρίου).
- Σύστημα ποιοτικής και ποσοτικής παρακολούθησης των περιβαλλοντικών επιδόσεων των παράκτιων περιοχών και των παραλιών (ποιότητα υδάτων, περιβάλλον χώρος, καθαριότητα, απορρίμματα κτλ.).

2) ΓΣΚ Αυξημένων Επιτακτικών Αναγκών

ΓΣΚ Τίτλος

12 Προώθηση εξοικονόμησης ενέργειας και βελτίωσης του Ενεργειακού Προφίλ στον τομέα του Τουρισμού (συνέχεια)

Δράσεις	<ul style="list-style-type: none"> - Δράσεις περιβαλλοντικής διαχείρισης σε σχέση με τον τουρισμό σκαφών αναψυχής και συγκεκριμένα: - Εξέταση του θεσμικού πλαισίου και των υπαρχόντων υποδομών διαχείρισης του "Graywater" (όπως ορίζεται σε σχέση με τα σκάφη αναψυχής) το οποίο σχετίζεται με το yachting και τις αυξημένες ανάγκες διαχείρισης που προκύπτουν από τις υψηλές δυνατότητες ανάπτυξης της συγκεκριμένης αγοράς στην Σαντορίνη. - Σύστημα ποιοτικής και περιβαλλοντικής παρακολούθησης των περιβαλλοντικών επιπτώσεων (ιδιαίτερα υπό συνθήκη της αύξησης των θέσεων ελλιμενισμού και της εφαρμογής του υπάρχοντος πλαισίου) των σκαφών αναψυχής και του Θαλάσσιου Τουρισμού (π.χ. ημερήσιες θαλάσσιες εκδρομές) στην περιοχή. - Προώθηση δράσεων για την ολοκληρωμένη διαχείριση αποβλήτων και λυμάτων των σκαφών και σύνδεση με υποδομές διαχείρισης και επεξεργασίας αποβλήτων, σύμφωνα με τις αρχές αειφορίας και της κυκλικής οικονομίας, την περιβαλλοντική αναβάθμιση του θαλάσσιου περιβάλλοντος και τη μείωση του ευρύτερου οικολογικού αποτυπώματος του θαλάσσιου και ναυτικού τουρισμού (με χρήση ΑΠΕ, ολοκληρωμένη διαχείριση απορριμμάτων και ρών, αυστηροί έλεγχοι για τη ρύπανση από τα ελλιμενισμένα σκάφη/πλοία). - Ελεγκτικές δράσεις όσον αφορά την ρύπανση που προκαλεί το προϊόν Κρουαζιέρα και συγκεκριμένα: - Θεσπίση και επιβολή ελέγχων όσον αφορά τον τύπο καυσίμων και την περιβαλλοντική επιβάρυνση των κρουαζιερόπλοιων και ανάπτυξη προγράμματος επιθεωρήσεων για την συμμόρφωση με τις συμφωνημένες διαδικασίες για την ελαχιστοποίηση της ρύπανσης. - Διενέργεια αυστηρών ελέγχων για την ρύπανση που προκαλείται από τα κρουαζιερόπλοια και εξέταση διαφοροποίησης χρεώσεων σε κρουαζιερόπλοια ανάλογα με τις καλές ή κακές περιβαλλοντικές επιδόσεις. - Ενθάρρυνση / κινητροδότηση για την υποδοχή κρουαζιερόπλοιων που λειτουργούν με εναλλακτικά καύσιμα. - Δράσεις βιωσιμότητας και περιβαλλοντικής διαχείρισης σε σχέση με το προϊόν Κρουαζιέρας και συγκεκριμένα: - Προώθηση δράσεων για την ολοκληρωμένη διαχείριση αποβλήτων και λυμάτων των πλοίων και σύνδεση με υποδομές διαχείρισης και επεξεργασίας αποβλήτων, σύμφωνα με τις αρχές αειφορίας και της κυκλικής οικονομίας, την περιβαλλοντική αναβάθμιση του θαλάσσιου περιβάλλοντος και τη μείωση του ευρύτερου οικολογικού αποτυπώματος του θαλάσσιου και ναυτικού τουρισμού (με χρήση ΑΠΕ, ολοκληρωμένη διαχείριση απορριμμάτων και ρών, αυστηροί έλεγχοι για τη ρύπανση από τα ελλιμενισμένα σκάφη/πλοία). - Εξέταση των συνεπειών του χαρακτηρισμού της Μεσογείου ως ECA (Emission Control Area – Περιοχή Ελέγχου Εκπομπών) με εκτίμηση του οφέλους για το περιβάλλον και τον τρόπο επηρεασμού της ζήτησης (καθώς ο χαρακτηρισμός επιφέρει περαιτέρω επιβαρύνσεις στην ακτοπλοΐα). - Δράσεις για την προστασία της φυσικής κληρονομιάς και συγκεκριμένα: - Ισορροπημένο σχέδιο χρήσης γης, ώστε να περιοριστεί η ακατάλληλη ανάπτυξη και να αυξηθούν οι εκτάσεις που χρησιμοποιούνται για αμπελώνες, παραγωγή οπωροκηπευτικών κτλ. - Οριοθέτηση περιοχών για γεωργικές, τουριστικές, λοιπές επιχειρηματικές και οικιστικές χρήσεις - Ανασκόπηση και επικαιροποίηση των οδηγιών και κανόνων / περιορισμών πολεοδομίας, σχεδιασμού κτιρίων και αδειοδότησης - Προστασία, ανάδειξη και αξιοποίηση περιοχών που χαρακτηρίζονται για τη μοναδικότητά τους ως τοπία ιδιαίτερου φυσικού κάλλους και γενικά ως στοιχεία της φυσικής κληρονομιάς, περιλαμβανομένου του αγροτικού τοπίου
---------	--

2) ΓΣΚ Αυξημένων Επιτακτικών Αναγκών

ΓΣΚ	Τίτλος
12	<p>Πρώθηση εξοικονόμησης ενέργειας και βελτίωσης του Ενεργειακού Προφίλ στον τομέα του Τουρισμού (συνέχεια)</p>
Δράσεις	<ul style="list-style-type: none"> - Παρακολούθηση της ατμοσφαιρικής ρύπανσης και της ρύπανσης των υδάτων, όπως και του βαθμού επηρεασμού ανά κατηγορία επισκέπτη (π.χ. υψηλή επιβάρυνση λόγω τουρισμού κρουαζιέρας). - Δράσεις για την ορθή διαχείριση νερού και ενέργειας και συγκεκριμένα: <ul style="list-style-type: none"> - Σχεδιασμός και υλοποίηση εκπαιδευτικών προγραμμάτων σε σχέση με τη διαφύλαξη ενέργειας και υδάτων για τουριστικούς πράκτορες. - Αύξηση ευαισθητοποίησης των επισκεπτών για τον αντίκτυπο όσον αφορά την κατανάλωση νερού και ενέργειας με στόχο την μείωση αυτής. - Ανάπτυξη ενεργειακής συνείδησης στους κατοίκους του νησιού και των ωφελειών των ΑΠΕ ως προς το ενεργειακό προφίλ του προορισμού. - Πρώθηση της αξιοποίησης του πλούσιου δυναμικού ηλιακής, κυματικής και γεωθερμικής ενέργειας του νησιού. - Ανάπτυξη έξυπνων δικτύων διανομής και συστημάτων αποθήκευσης της ενέργειας που παράγεται από ΑΠΕ. - Προστασία και ανάδειξη ιστορικού, πολιτιστικού, λαογραφικού και αρχιτεκτονικού / κτιριακού αποθέματος του προορισμού που ενισχύουν την αντιληπτική εικόνα του επισκέπτη για τον προορισμό και αναδεικνύουν τις «στρώσεις» ιστορικότητας του, αυξάνοντας τις προοπτικές εμπλουτισμού του τουριστικού προϊόντος και δημιουργίας αυθεντικών εμπειριών. - Αποκατάσταση και αξιοποίηση κτιρίων ιστορικής και πολιτιστικής αξίας και ανάδειξη παραδοσιακών αρχιτεκτονικών τεχνικών και κτιρίων ιδιαίτερης αρχιτεκτονικής αξίας.
18	<p>Αξιοποίηση ψηφιακών εργαλείων και υπηρεσιών και Ανάδειξη Έξυπνων Προορισμών</p>
Δράσεις	<ul style="list-style-type: none"> - Δημιουργία σύγχρονης και εύχρηστης ολοκληρωμένης ψηφιακής πύλης Αθλητικού Τουρισμού σε πολλαπλές γλώσσες βελτιστοποιημένης για πολλαπλούς τύπους συσκευών - η οποία θα αποτελεί μέρος της ενιαίας διαδικτυακής τουριστικής πύλης για τον προορισμό-με σκοπό την πληροφόρηση σχετικά με επιλεγμένα events και δραστηριότητες του αθλητικού τουρισμού και την διευκόλυνση των κρατήσεων εισιτηρίων. - Δημιουργία σύγχρονης και εύχρηστης ολοκληρωμένης ψηφιακής πύλης Γαστρονομικού Τουρισμού σε πολλαπλές γλώσσες βελτιστοποιημένης για πολλαπλούς τύπους συσκευών -η οποία θα αποτελεί μέρος της ενιαίας διαδικτυακής τουριστικής πύλης για τον προορισμό- με σκοπό την πληροφόρηση σχετικά με επιλεγμένα events και δραστηριότητες γαστρονομικού τουρισμού και την διευκόλυνση των κρατήσεων εισιτηρίων. - Ενίσχυση προβολής και πρώθησης των προορισμών των Κυκλάδων με έμφαση στο πλήθος προσφερόμενων και συνδυαζόμενων με το προϊόν Sun & Beach δραστηριοτήτων όπως υψηλή γαστρονομία, θαλάσσιες δραστηριότητες (καταδύσεις, ιστιοσανίδα κ.α.), ποδήλατο, περιπατητικές διαδρομές και πολιτιστικό απόθεμα μέσω του DMO της Περιφέρειας και της δημιουργίας σύγχρονης και εύχρηστης ολοκληρωμένης ψηφιακής πύλης δραστηριοτήτων Sun & Beach -αναπτυγμένη σε πολλαπλές γλώσσες, για πολλαπλούς τύπους συσκευών-, η οποία θα αποτελεί μέρος της ενιαίας διαδικτυακής τουριστικής πύλης που θα αφορά τον προορισμό «Κυκλάδες» αυξάνοντας το visibility των επιλογών που έχει ο ξένος επισκέπτης.

N.A. Κυκλάδες | Παράρτημα Δράσεων (14)

2) ΓΣΚ Αυξημένων Επιτακτικών Αναγκών

ΓΣΚ Τίτλος

18 Αξιοποίηση ψηφιακών εργαλείων και υπηρεσιών και Ανάδειξη Έξυπνων Προορισμών (συνέχεια)

Δράσεις

- Χρήση τεχνολογιών ψηφιακού περιεχομένου και αξιοποίηση της ψηφιακής πύλης Sun & Beach για την ενίσχυση της εμπειρίας και των δραστηριοτήτων των επισκεπτών ως προς τα σημεία ενδιαφέροντος (παραλίες-χάρτες, αξιολόγηση ανά ομάδα στόχο π.χ. φιλική στις οικογένειες, πρόσβαση- παρεχόμενες υπηρεσίες, καιρικές συνθήκες, δραστηριότητες, φαγητό, κοντινά σημεία ενδιαφέροντος).
- Δημιουργία σύγχρονης και εύχρηστης ολοκληρωμένης ψηφιακής πύλης Ναυτικού Τουρισμού σε πολλαπλές γλώσσες βελτιστοποιημένης για πολλαπλούς τύπους συσκευών - η οποία θα αποτελεί μέρος της ενιαίας διαδικτυακής τουριστικής πύλης για τον προορισμό- με σκοπό την πληροφόρηση σχετικά με υπηρεσίες που προσφέρει κάθε τουριστικός λιμένας και μεταφορά live πληροφοριών π.χ. για τη διαθεσιμότητα θέσεων, τις κλιματολογικές συνθήκες, τα χαρακτηριστικά του θαλάσσιου χώρου, τις παροχές δικτύων κτλ. και τη διαδικτυακή κράτηση θέσης.
- Δημιουργία ενιαίας διαδικτυακής τουριστικής πύλης για τον προορισμό «Κυκλάδες» και πλήρης διασύνδεσή της με τις τουριστικές πύλες που θα δημιουργηθούν για κάθε κύριο και συμπληρωματικό προϊόν με σκοπό την γρήγορη και εύκολη ολοκληρωμένη παροχή και αναζήτηση πληροφόρησης στον επισκέπτη για όλες τις προσφερόμενες εμπειρίες, δραστηριότητες, παροχές και τις υπάρχουσες επιχειρήσεις με βάση συγκεκριμένα κριτήρια (π.χ. τύπος τουριστικού προϊόντος, εύρος τιμών κ.α.) και εμφάνιση των αποτελεσμάτων σε μορφή λίστας και διαδραστικού χάρτη - ενδεικτικά, θα συγκεντρώνει πληροφορίες όπως:
- Συνεχή ενημέρωση με δεδομένα πραγματικού χρόνου για την πανδημική νόσο COVID-19 και με συνδεδόμενα με αυτή και τον τομέα του τουρισμού πληροφορίες (καθεστώς ανά χώρα προέλευσης του επισκέπτη, νοσοκομεία αναφοράς, υγειονομικές υπηρεσίες, άλλες χρήσιμες τουριστικές πληροφορίες πρώτης ανάγκης).
- Δεδομένα για την παροχή πληροφοριών τουριστικού ενδιαφέροντος (π.χ. δρομολόγια ακτοπλοϊκών, αεροπορικών και οδικών μεταφορών, ωράριο αρχαιολογικών χώρων και μουσείων, εκδηλώσεις τουριστικού ενδιαφέροντος, δραστηριότητες φιλικές προς την οικογένεια και τα παιδιά κ.α.).
- Ευρητηριασμένο ψηφιακό περιεχόμενο ανά τουριστικό προϊόν.
- Άλλα γεωχωρικά δεδομένα τουριστικού ενδιαφέροντος (π.χ. χάρτες με σημεία ενδιαφέροντος και πληροφορίες προσβασιμότητας για ΑμεΑ και άτομα μειωμένης κινητικότητας, αποστάσεις ταξιδιών, προγνώσεις καιρού και διαθέσιμες επιλογές δραστηριοτήτων για τους τουρίστες κτλ.).
- Υποστήριξη, ανάπτυξη και εφαρμογή λύσεων ITS (έξυπνων συστημάτων μεταφοράς) σε όλους τους τομείς μεταφορών όπως προδιαγράφονται και από το Εθνικό Στρατηγικό Σχέδιο Μεταφορών της Ελλάδας (Φεβρουάριος 2019):
- Συστήματα Πληροφόρησης τελικού χρήστη (π.χ. εφαρμογές για «έξυπνα» κινητά, ψηφιακοί χάρτες οδικών δικτύων, πληροφόρηση MMM-έξυπνες στάσεις, θέσεις στάθμευσης-μετεπιβίβασης (park & ride), πληροφόρηση για χρονοαποστάσεις και αναμενόμενες καθυστερήσεις, μετεωρολογικές πληροφορίες προσαρμοσμένες για οδικά δίκτυα κ.α.).
- Έξυπνα Συστήματα Διαχείρισης (π.χ., προτεινόμενες εναλλακτικές διαδρομές, διαχείριση/ παροχή προτεραιότητας σε MMM, διαχείριση θέσεων στάθμευσης, εργασιών κατασκευής/ συντήρησης οδού, στόλου οχημάτων κ.α.).
- Δημιουργία θεματικών περιοχών ψηφιακής προβολής που θα αφορούν την παράδοση και ιστορική εξέλιξη του προορισμού σε διάφορα πεδία / τουριστικά προϊόντα (πολιτιστικά /θρησκευτικά, αγροδιατροφή, λαογραφία, λαϊκή τέχνη) σε σημεία τουριστικού ενδιαφέροντος / υψηλής επισκεψιμότητας.

N.A. Κυκλάδες | Παράρτημα Δράσεων (15)

2) ΓΣΚ Αυξημένων Επιτακτικών Αναγκών

ΓΣΚ Τίτλος

18 Αξιοποίηση ψηφιακών εργαλείων και υπηρεσιών και Ανάδειξη Έξυπνων Προορισμών (συνέχεια)

Δράσεις

- Άλλες εφαρμογές καινοτόμων τεχνολογικών λύσεων:
- Βελτίωση των υποδομών του οδικού δικτύου (π.χ. νέοι φωτεινοί σηματοδότες χαμηλής τάσης Led, σύγχρονο ηλεκτροφωτισμό με φωτιστικά σώματα LED, νέες πινακίδες πληροφόρησης των οδηγών τεχνολογίας Full Matrix, ευδιάκριτες διαγραμμίσεις, καλύτερη ποιότητα ασφαλτοτάπητα, έξυπνα φανάρια, έξυπνες διαβάσεις, καταγραφή παραβάσεων του Κ.Ο.Κ με τεχνικά μέσα και άλλες σημαντικές παρεμβάσεις που είναι απαραίτητες για να μπορέσει να αποδώσει η ηλεκτροκίνηση) καθώς και άλλων βασικών υποδομών πόρων (ύδρευσης), περιβάλλοντος (στερεά και υγρά λύματα), ενέργειας και επιδράσεων κλιματικής αλλαγής μέσω έξυπνων εφαρμογών.
- Προώθηση ευρυζωνικότητας 5G και παροχή δωρεάν Wi-Fi σε σημεία με αυξημένο τουριστικό ενδιαφέρον με στόχο την βελτίωση της τουριστικής εμπειρίας (ιδιαίτερα σε πολιτιστικούς χώρους).
- Πρόγραμμα πιστοποίησης «έξυπνων προορισμών» (Smart Tourism Destination) υπό την αιγίδα του Υπουργείου Τουρισμού.
- Application για κινητά και tablets, που θα λειτουργεί ως Guide Map, με όλες τις απαραίτητες πληροφορίες για τον επισκέπτη των νησιών των Κυκλάδων.
- Διάφορες δράσεις ψηφιακής (και έντυπης) προώθησης και προβολής:
- Διαφημιστικές καταχωρήσεις όλων των θεματικών δράσεων (αθλητικών, πολιτιστικών κ.α.) σε infight έντυπα αεροπορικών εταιρειών που εκτελούν δρομολόγια στις Κυκλάδες καθώς και πτήσεων charter ξένων tour operators.
- Δημιουργία θεματικών περιοχών ψηφιακής προβολής που θα αφορούν την παράδοση και ιστορική εξέλιξη του προορισμού σε διάφορα πεδία / τουριστικά προϊόντα (πολιτιστικά / θρησκευτικά, αγροδιατροφή, λαογραφία, λαϊκή τέχνη) σε σημεία τουριστικού ενδιαφέροντος /επισκεψιμότητας.
- Ανάπτυξη ψηφιακού μάρκετινγκ και ψηφιακής παρουσίας σε όλα τα κανάλια επικοινωνίας με τον καταναλωτή (omnichannel).
- Ανάπτυξη / επέκταση παρεχόμενων ψηφιακών υπηρεσιών δημόσιων αρχών και οργανισμών προς τους πολίτες και τους επισκέπτες.
- Digital info points στις πύλες εισόδου κάθε νησιού (αεροδρόμια και λιμάνια και στα κεντρικά σημεία των κυριότερων συνοικισμών με αναλυτικές πληροφορίες για το τουριστικό προϊόν του νησιού, καθώς και χρήσιμες πληροφορίες για δημόσιες υπηρεσίες, εύρεσης ξενοδοχείων/καταλυμάτων, ενοικιαζόμενων οχημάτων, λοιπών τουριστικών επιχειρήσεων και ωράρια λειτουργίας καταστημάτων κ.α.
- Προώθηση χρήσης Internet Of Things (IOT) και διαλειτουργικότητας συστημάτων για την πληροφόρηση και την ενίσχυση εμπειρίας του επισκέπτη αλλά και των επιχειρήσεων στη βάση του open access για δεδομένα που παράγονται από την καθημερινότητα στους νησιωτικούς προορισμούς.
- Δημιουργία σύγχρονης και εύχρηστης ολοκληρωμένης ψηφιακής πύλης Πολιτιστικού & Θρησκευτικού Τουρισμού σε πολλαπλές γλώσσες βελτιστοποιημένης για πολλαπλούς τύπους συσκευών -η οποία θα αποτελεί μέρος της ενιαίας διαδικτυακής τουριστικής πύλης για τον προορισμό- με σκοπό την πληροφόρηση σχετικά με πολιτιστικά μνημεία και εμπειρίες (π.χ. περιγραφή, πρόγραμμα λειτουργίας, προσβασιμότητα, Πολιτιστική Διαδρομή) και τη διευκόλυνση των κρατήσεων εισιτηρίων.
- Ψηφιακό παιχνίδι επαυξημένης πραγματικότητας «Mykonos Giants Hunt» που θα βασίζεται στον αρχαιοελληνικό μύθο εξόντωσης των Γιγάντων από τον Ηρακλή στο νησί της Μυκόνου.
- Ψηφιακό παιχνίδι «Gaming Delos: The Myths», με στόχο την ανακάλυψη σημαντικών αρχαιολογικών ευρημάτων της Δήλου, εμπνευσμένο από τις μυθολογικές ιστορίες, οι οποίες συνδέονται με τα αρχαιολογικά ευρήματα της Δήλου.
- Εφαρμογή τεχνολογιών διαχείρισης κοινού σε πραγματικό χρόνο και προβλέψεις σχετικά με την ροή επισκεπτών.

N.A. Κυκλάδες | Παράρτημα Δράσεων (16)

2) ΓΣΚ Αυξημένων Επιτακτικών Αναγκών

ΓΣΚ Τίτλος

18

Αξιοποίηση ψηφιακών εργαλείων και υπηρεσιών και Ανάδειξη Έξυπνων Προορισμών (συνέχεια)

Δράσεις

- Αξιοποίηση ψηφιακών εργαλείων για την ενίσχυση του πολιτιστικού τουρισμού και συγκεκριμένα:
- Δημιουργία πολυχώρων ψηφιακής αναπαράστασης ιστορικών και άλλων πόρων άυλης πολιτιστικής κληρονομιάς και χρήση τεχνολογιών ψηφιακής αφήγησης και περιήγησης, εικονικής πραγματικότητας και επαυξημένης πραγματικότητας και σύμμεξη φυσικού και ψηφιακού περιεχομένου για την ενίσχυση της εμπειρίας και των δραστηριοτήτων των επισκεπτών (π.χ. εικονικά εκθέματα, διαδραστικές ψηφιακές οθόνες, ενσωμάτωση βίντεο και ήχου, τρισδιάστατες απεικονίσεις, απεικονίσεις εικονική πραγματικότητας και επαυξημένης πραγματικότητας) με σκοπό την παροχή διαδραστικών και υψηλού επιπέδου εμπειριών που επιτρέπουν την βαθύτερη κατανόηση και την ερμηνευτική / βιωματική προσέγγιση του πολιτισμού.
- Επέκταση ψηφιακού πολιτιστικού περιεχομένου και διάδρασης σε μουσεία και πολιτιστικούς χώρους.
- Δυνατότητα προμήθειας ψηφιακού εισιτηρίου μέσω σύγχρονης και χρηστικής πλατφόρμας και μέσω φορητών συσκευών.
- Εφαρμογή τεχνολογιών διαχείρισης κοινού σε πραγματικό χρόνο και προβλέψεις σχετικά με την ροή επισκεπτών.
- Δημιουργία σύγχρονης και εύχρηστης ολοκληρωμένης ψηφιακής πύλης δραστηριοτήτων Sun & Beach, αναπτυγμένη σε πολλαπλές γλώσσες και βελτιστοποιημένη για πολλαπλούς τύπους συσκευών -η οποία θα αποτελεί μέρος της ενιαίας διαδικτυακής τουριστικής πύλης για τον προορισμό- με σκοπό την πληροφόρηση σχετικά με τις διαθέσιμες παραλίες και τις παρεχόμενες δραστηριότητες(π.χ. περιγραφή, πρόγραμμα λειτουργίας, διαθέσιμες διαδρομές προσβασιμότητας) - στην πλατφόρμα θα περιλαμβάνεται η δυνατότητα κρατήσεων σε εστιατόρια πλησίον της παραλίας και σε οργανωμένες υπηρεσίες / δραστηριότητες που προσφέρονται.
- Χρήση ψηφιακών εργαλείων για το προϊόν Yachting και συγκεκριμένα:
- Δημιουργία εφαρμογής φορητών συσκευών σε πολλαπλές γλώσσες για την ψηφιακή διαχείριση των υπηρεσιών και υποδομών ελλιμενισμού που προσφέρουν οι μαρίνες / τουριστικοί λιμένες.
- Ηλεκτρονικό μητρώο για ταχύτερη πληρωμή των τουριστικών φόρων με σκοπό την αποφυγή διαφυγόντων εσόδων.
- Εφαρμογή ψηφιακών τεχνολογιών για την βέλτιστη λειτουργία του λιμένα στην διαχείριση επιβατών και την απρόσκοπτη (seamless) και χωρίς επαφή (contactless) εξυπηρέτησή τους.
- Εφαρμογή καινοτόμων τεχνολογικών λύσεων (παρακάτω ορισμένες δράσεις προς εξέταση).
- Βελτίωση των υποδομών του οδικού δικτύου (π.χ. νέοι φωτεινοί σηματοδότες χαμηλής τάσης Led, σύγχρονο ηλεκτροφωτισμό με φωτιστικά σώματα LED, νέες πινακίδες πληροφόρησης των οδηγών τεχνολογίας Full Matrix, ευδιάκριτες διαγραμμίσεις, καλύτερη ποιότητα ασφαλτοτάπητα, καταγραφή παραβάσεων του Κ.Ο.Κ με τεχνικά μέσα, σταθμοί φόρτισης ηλεκτρικών αυτοκινήτων και άλλες σημαντικές παρεμβάσεις που είναι απαραίτητες για να μπορέσει να αποδώσει η ηλεκτροκίνηση) καθώς και άλλων βασικών υποδομών πόρων (ύδρευσης), περιβάλλοντος (στερεά και υγρά λύματα), ενέργειας και επιδράσεων κλιματικής αλλαγής μέσω έξυπνων εφαρμογών.
- Παροχή δωρεάν Wi-Fi στις κύριες τουριστικές περιοχές της Μυκόνου με στόχο την βελτίωση της τουριστικής εμπειρίας.
- Πρόγραμμα πιστοποίησης «έξυπνων προορισμών» (Smart Tourism Destination) υπό την αιγίδα του Υπουργείου Τουρισμού.
- Application για κινητά και tablets, που θα λειτουργεί ως Guide Map, με όλες τις απαραίτητες πληροφορίες για τον επισκέπτη της Μυκόνου.
- Ψηφιακό παιχνίδι επαυξημένης πραγματικότητας «Μυκονος Giants Hunt» που θα βασίζεται στον αρχαιοελληνικό μύθο εξόντωσης των Γιγάντων από τον Ηρακλή στο νησί της Μυκόνου.

Ν.Α. Κυκλάδες | Παράρτημα Δράσεων (17)

2) ΓΣΚ Αυξημένων Επιτακτικών Αναγκών

ΓΣΚ Τίτλος

18 Αξιοποίηση ψηφιακών εργαλείων και υπηρεσιών και Ανάδειξη Έξυπνων Προορισμών (συνέχεια)

Δράσεις

- Αναβάθμιση της διαδικτυακής τουριστικής πύλης για τον προορισμό «Μύκονος» και ενσωμάτωσή της στην αντίστοιχη διαδικτυακή πύλη για τον προορισμό «Κυκλάδες» με σκοπό τη γρήγορη και εύκολη ολοκληρωμένη παροχή στον και αναζήτηση πληροφόρησης από τον επισκέπτη για όλες τις προσφερόμενες εμπειρίες, δραστηριότητες, παροχές και τις υπάρχουσες επιχειρήσεις και εμφάνιση των αποτελεσμάτων σε μορφή λίστας και διαδραστικού χάρτη.
- Δημιουργία θεματικών περιοχών ψηφιακής προβολής που θα αφορούν την παράδοση και ιστορική εξέλιξη του προορισμού σε διάφορα πεδία / τουριστικά προϊόντα (πολιτιστικά / θρησκευτικά, αγροδιατροφή, λαογραφία, λαϊκή τέχνη) σε σημεία τουριστικού ενδιαφέροντος / υψηλής επισκεψιμότητας.
- Ολοκλήρωση έργου Δήμου Μυκόνου για εφαρμογές εικονικής και επαυξημένης πραγματικότητας για την προβολή του πολιτιστικού και τουριστικού αποθέματος του νησιού. Περιλαμβάνει σχετικές αξιολογες δράσεις, όπως:
- Εφαρμογή εικονικής πραγματικότητας «Peter Pelekan's Mykonos Virtual Guide» που χρησιμοποιεί την εικονική περιήγηση σε τρισδιάστατες αναπαραστάσεις σημείων ενδιαφέροντος και διαδρομών στη Χώρα της Μυκόνου και στη Μικρή Βενετία, ενώ με συνδυασμό τεχνικών κινηματογραφικής εικονικής πραγματικότητας (Cinematic VR 360ο) και εικονικής πραγματικότητας με τρισδιάστατα γραφικά VR και με εικονικό οδηγό τον Πέτρο τον Πελεκάνο (μασκότ της Μυκόνου), θα δίνονται πληροφορίες για τα αξιοθέατα του νησιού και οι επισκέπτες θα καθοδηγούνται σε πέντε γλώσσες.
- Εφαρμογή επαυξημένης πραγματικότητας (AR) «Mykonos AR Augmented Reality» που θα συνδυάζει την πραγματική και την εικονική περιήγηση σε 5 επιλεγμένα σημεία του νησιού (κυκλαδίτικα σπίτια με αρχιτεκτονικό και λαογραφικό ενδιαφέρον, Κάτω Μύλοι κ.α.), έτσι ώστε ο επισκέπτης να μπορεί να απολαμβάνει μία βελτιωμένη εμπειρία ξενάγησης χωρίς τη βοήθεια ξεναγού.

3) ΓΣΚ Αυξημένων Συμπληρωματικών Αναγκών

ΓΣΚ Τίτλος

9

Αναβάθμιση και εμπλουτισμός τουριστικών προϊόντων και υπηρεσιών και ενίσχυση προώθησης και προβολής τους

Δράσεις

- Προώθηση της τοπικής κουζίνας με στόχο την ανάπτυξη τοπικής γαστρονομικής ταυτότητας σε εστιατόρια μεσαίας κατηγορίας σε συνδυασμό με επένδυση στον ανθρώπινο παράγοντα (πρόσληψη σεφ, εκπαίδευση και κατάρτιση ανθρώπινου δυναμικού).
- Καθιέρωση ετήσιων γαστρονομικών εκδηλώσεων αναφορικά με την υψηλή γαστρονομία σε επιλεγμένα εστιατόρια / ξενοδοχεία και ανάδειξη των τοπικών εκδηλώσεων που προβάλλουν τη λαϊκή παράδοση των νησιών σε συνδυασμό με την τοπική κουζίνα - ενδεικτικά αναφέρουμε πανηγύρια τα οποία πραγματοποιούνται κάθε Αύγουστο στα νησιά των Μικρών Κυκλάδων και προσφέρουν μια αυθεντική εμπειρία στους επισκέπτες τόσο μέσω των τοπικών εδεσμάτων (κοκκινιστό πατατάτο), όσο και μέσω της άυλης πολιτιστικής κληρονομιάς.
- Ανάδειξη της μοναδικότητας και της ποικιλίας των παραλιών των Κυκλάδων, οι οποίες είναι βραβευμένες με Γαλάζια Σημεία (32 συνολικά), και προβολή τους ανά cluster νησιών.
- Διαφημιστική προώθηση και προβολή, τόσο διαδικτυακά σε σελίδες τουριστικού ενδιαφέροντος, αλλά και σε πλατφόρμες μέσω κοινωνικής δικτύωσης, του brand των «Κυκλάδων» και των clusters νησιών που περιλαμβάνουν (Παροναξία-Αμοργός και Μικρές Κυκλάδες, Άνδρο, Κέα, Κύθνο ως προορισμούς πλησίον της Αττικής και για City Break, Δυτικές Κυκλάδες, Βορειοκεντρικές Κυκλάδες, Νότιες Κυκλάδες) έχοντας στο επίκεντρο τους παγκοσμίου αναγνωρισιμότητας προορισμούς της Μυκόνου και της Σαντορίνης, με στόχο την εδραίωσή τους ως ιδανικούς προορισμούς για island hopping με πλήθος προσφερόμενων εμπειριών, τόσο στο εσωτερικό τους όσο και οριζόντια - σε αυτή την κατεύθυνση μπορούν να συμβάλλουν τα μέσα κοινωνικής δικτύωσης, αναδεικνύοντας την ταξιδιωτική εμπειρία σε πολλαπλούς προορισμούς, με υψηλής ποιότητας ξενοδοχειακές υπηρεσίες και θαλάσσιες δραστηριότητες.
- Προβολή και σύνδεση του Ναυτικού Τουρισμού με τον Πολιτιστικό, Γαστρονομικό τουρισμό, τουρισμό υπαίθριων δραστηριοτήτων ενεργούς αναψυχής και Οικοτουρισμό.
- Προβολή του δικτύου τουριστικών λιμένων των Κυκλάδων και συγκεκριμένα:
- Δημιουργία ενός δικτύου λιμένων με υψηλού επιπέδου παροχές που θα προωθείται ως ενιαίο προϊόν, θα περιλαμβάνει το δημοφιλή προορισμό της Μύκονου και της Σαντορίνης και άλλες νησιωτικές και παραθαλάσσιες περιοχές και θα προσφέρει την προώθηση προγραμμάτων πελατειακής πιστότητας στα σκάφη αναψυχής με εκπώσεις στα τέλη ελλιμενισμού στους τουριστικούς λιμένες του δικτύου, καθώς και προώθηση συνεργειών με τοπικούς προμηθευτές καταναλωτικών προϊόντων και τροφίμων
- Ανάπτυξη ενός δυνατού branding για το yachting με βελτίωση της διαφημιστικής προβολής των ελληνικών μαρινών, των παρεχόμενων υπηρεσιών τους και των Γαλάζιων Σημείων που έχουν οι παραλίες των Κυκλάδων - ειδικότερα στις Κυκλάδες είναι δυνατή η προώθηση του island hopping, καθώς η πολυνησιωτικότητα της περιοχής και η διαφορετικότητα κάθε νησιού μπορεί να αποτελέσει στοιχείο προσέλκυσης επισκεπτών, σε συνδυασμό με το ήπιο κλίμα, τις άριστες καιρικές συνθήκες και την εγγύτητα των νησιών που δημιουργούν εξαιρετικές προϋποθέσεις για την επίσκεψη πολλών νησιωτικών προορισμών σε μία διαδρομή και με κατάλληλες συνέργειες θα μπορούσε να επεκταθεί και στα Δωδεκάνησα.
- Μελέτη που θα αναδείξει τις επιμέρους διαδρομές (circuit) που μπορούν να αναπτυχθούν στα νησιά των Κυκλάδων.

3) ΓΣΚ Αυξημένων Συμπληρωματικών Αναγκών

ΓΣΚ	Τίτλος
9	Αναβάθμιση και εμπλουτισμός τουριστικών προϊόντων και υπηρεσιών και ενίσχυση προώθησης και προβολής τους (συνέχεια)
Δράσεις	<ul style="list-style-type: none"> - Ανάπτυξη και βελτίωση υγειονομικών πρωτοκόλλων που ακολουθούν οι επιβάτες και τα πληρώματα των κρουαζιερόπλοιων, ώστε να καταστεί η κρουαζιέρα ως ένα από τα ασφαλέστερα τουριστικά προϊόντα στην COVID εποχή. - Δημιουργία Πρότυπου Οδηγού συμπεριφοράς για τη βελτιστοποίηση των ακολουθούμενων διαδικασιών υποδοχής, διαχείρισης και εξυπηρέτησης πλοίων και επιβατών. - Αναβάθμιση προϊόντος και υπηρεσιών Κρουαζιέρας και συγκεκριμένα: - Προώθηση επενδύσεων για την αποτελεσματική διαχείριση των αφίξεων κρουαζιερόπλοιων και των επισκεπτών κρουαζιέρας με στόχο την βέλτιστη εξυπηρέτησή τους, αλλά και την προστασία του προορισμού, ώστε να μην εξαντλείται η φέρουσα ικανότητά του. - Αξιοποίηση, προβολή και ανάδειξη της πλούσιας πολιτιστικής κληρονομιάς, του φυσικού κάλλους και της εκτεταμένης ακτογραμμής των Κυκλάδων για τη δημιουργία εξειδικευμένων προγραμμάτων κρουαζιέρας μέχρι 100 άτομα που θα εντάσσουν λιμάνια-προορισμούς, οι οποίοι μπορούν να υποστηρίξουν το συγκεκριμένο προϊόν, όπως η Σύρος, η Μήλος, η Πάρος, η Νάξος, η Άνδρος και η Ίος. - Ανάδειξη των Κυκλάδων ως πολυθεματικού προορισμού για την κρουαζιέρα λόγω της κοντινής απόστασης και της διασύνδεσης των νησιών μεταξύ τους, που μπορούν να προσφέρουν διαφορετικές και εξειδικευμένες εμπειρίες (π.χ. Σύρος / πολιτιστικός-θρησκευτικός, Άνδρος / περιπατητικός-οικοτουριστικός, Ίος, Μήλος, Πάρος / Sun & Beach με θαλάσσιες δραστηριότητες, καταδύσεις, Νάξος/ αγροδιατροφικός-πολιτιστικός-Sun & Beach). - Εκπόνηση ενός ολοκληρωμένου σχεδίου τοπικής τουριστικής προβολής που θα περιλαμβάνει δράσεις όπως συμμετοχές σε Διεθνείς Εκθέσεις, συνέργειες με τον ΕΟΤ, την Marketing Greece, το Υπουργείο Τουρισμού και την Περιφέρεια και εφαρμογή ολοκληρωμένης και δυναμικής στρατηγικής επικοινωνίας και προώθησης του διακριτού προορισμού / brand «Κυκλάδες» στο πλαίσιο ανάπτυξης του Περιφερειακού Οργανισμού Διαχείρισης Προορισμού (DMO) με εστίαση στα τουριστικά προϊόντα προς ανάπτυξη του προορισμού και στις βασικές αγορές στόχους ανά προϊόν, με τη χρήση κατάλληλου συνδυασμού καναλιών προβολής & προώθησης και προωθητικού υλικού / μέσων (π.χ. ταξιδιωτικές εκδόσεις / οδηγοί, καμπάνιες στα μέσα κοινωνικής δικτύωσης) και χρήση σύγχρονων ψηφιακών εργαλείων για την αναγνώριση και προσέγγιση στοχευμένων τμημάτων πελατείας και τη ανάδειξη νέων πόλων τουριστικής ανάπτυξης γύρω από τους οποίους θα μπορούν να θεμελιωθούν υπο-προορισμοί της μορφής cluster (Δυτικές Κυκλάδες, Παροναξία-Αμοργός και Μικρές Κυκλάδες, Βορειοκεντρικές Κυκλάδες, Άνδρος / Κύθνος / Κέα πλησίον της Αττικής, Νότιες Κυκλάδες). - Καλύτερη στόχευση (αξιοποίηση big data analytics και artificial intelligence) της διαφημιστικής προβολής ανά ομάδα στόχο και καλλιέργεια branding πάνω στα ιδιαίτερα, μοναδικά χαρακτηριστικά του προορισμού (ξεχωριστός χαρακτήρας των νησιών και των υπο-συστάδων των Κυκλάδων υπό μία ενιαία αρχιτεκτονική και πολιτιστική ταυτότητα προσφέροντας κατά τόπους διαφορετικές τουριστικές εμπειρίες, δραστηριότητες και τύπο διακοπών). - Συντήρηση / ανάπτυξη, κοινή σήμανση και διεθνής πιστοποίηση πεζοπορικών και ποδηλατικών διαδρομών με φυσιολατρική διάσταση σε νησιά των Κυκλάδων, ακολουθώντας το παράδειγμα της Άνδρου, και προαγωγή οργανωμένων ξεναγήσεων από πιστοποιημένους φορείς και επαγγελματίες. - Ανάπτυξη Film Office στην Περιφέρεια για την προώθηση των Κυκλάδων ως κινηματογραφικού προορισμού, ανάπτυξη συνεργειών με σχετικούς φορείς.

3) ΓΣΚ Αυξημένων Συμπληρωματικών Αναγκών

ΓΣΚ Τίτλος

9 Αναβάθμιση και εμπλουτισμός τουριστικών προϊόντων και υπηρεσιών και ενίσχυση προώθησης και προβολής τους (συνέχεια)

Δράσεις	<ul style="list-style-type: none">- Ανάπτυξη χρονολογίου καθετοποιημένων θεματικά πολιτιστικών δρώμενων και δραστηριοτήτων στα νησιά των Κυκλάδων υπό έναν ευρύτερο οριζόντιο σχεδιασμό μεταξύ τους, ώστε να αναδεικνύονται θεματικές συμβατότητες μεταξύ τους και υπό έναν κεντρικό συντονισμό, ώστε να επιτρέπουν στους επισκέπτες χρονικά να παρακολουθήσουν πως αναπτύσσεται μια θεματική του Πολιτιστικού Τουρισμού σε διαφορετικά νησιά (island hopping).- Ανάπτυξη ενιαίου φορέα διαχείρισης, κοινού storytelling, σήμανσης & branding ή ενσωμάτωσή του στον Περιφερειακό DMO που θα αναπτυχθεί σχετικά με την προβολή και προώθηση των συνδεδεμένων αρχαιολογικών χώρων, μουσείων και επιχειρήσεων.- Ενίσχυση προσφερόμενης εμπειρίας στους αρχαιολογικούς χώρους και τα μουσεία μέσω της χρήσης τεχνολογίας πληροφορικής και επικοινωνίας και της αναβάθμισης των καφετεριών και των χώρων εστίασης των μουσείων όπως υπαγορεύουν οι σύγχρονες τάσεις του πολιτιστικού μανάτζμεντ.- Προώθηση τοπικών παραδοσιακών εκδηλώσεων (πανηγύρια, θρησκευτικές γιορτές κ.α.) που συνδυάζουν τις αυθεντικές γεύσεις γαστρονομίας με την παραδοσιακή μουσική και τα τοπικά έθιμα.- Δημιουργία Πρότυπου Οδηγού συμπεριφοράς για τη βελτιστοποίηση των ακολουθούμενων διαδικασιών υποδοχής, διαχείρισης και εξυπηρέτησης πλοίων και επιβατών κρουαζιέρας.- Δημιουργία έντυπου ενημερωτικού υλικού διαθέσιμου κατά την έξοδο των επιβατών από τον λιμένα με την απαραίτητη πληροφόρηση σχετικά με τα αξιοθέατα του προορισμού, τις αποστάσεις και τα μέσα πρόσβασης, καθώς και την ύπαρξη εναλλακτικών δραστηριοτήτων.- Κατάλληλος προγραμματισμός της άφιξης και προσέγγισης των κρουαζιερόπλοιων, καθώς η χωρητικότητα του λιμανιού δυσκολεύει την ταυτόχρονη παρουσία δύο μεγάλων κρουαζιερόπλοιων. Βελτίωση των συστημάτων ασφάλειας στη θάλασσα (ακτοφυλακή, διασώστες κ.α.) και διασφάλιση εφαρμογής του κανόνα ISPS.- Εκπόνηση ενός ολοκληρωμένου σχεδίου τοπικής τουριστικής προβολής που θα περιλαμβάνει δράσεις όπως συμμετοχές σε Διεθνείς Εκθέσεις, συνέργειες με τα κεντρικά και κατά τόπους ευρωπαϊκά γραφεία του EOT, την Marketing Greece, το Υπουργείο Τουρισμού και την Περιφέρεια και εφαρμογή ολοκληρωμένης και δυναμικής στρατηγικής επικοινωνίας και προώθησης του διακριτού προορισμού / brand «Μύκονος» ως κοσμοπολίτικου high end προορισμού και μέρος του brand «Κυκλάδες» και του νησιωτικού συμπλέγματος των Βορειοκεντρικών Κυκλάδων, στο πλαίσιο ανάπτυξης του Περιφερειακού Οργανισμού Διαχείρισης Προορισμού (DMO) με εστίαση στα τουριστικά προϊόντα προς ανάπτυξη του προορισμού και στις βασικές αγορές στόχους ανά προϊόν, με τη χρήση κατάλληλου συνδυασμού καναλιών προβολής & προώθησης και προωθητικού υλικού / μέσων (π.χ. ταξιδιωτικές εκδόσεις / οδηγοί, καμπάνιες στα μέσα κοινωνικής δικτύωσης) και χρήση σύγχρονων ψηφιακών εργαλείων για την αναγνώριση και προσέγγιση στοχευμένων τμημάτων πελατείας. Ένταξη στις εκστρατείες, τον ιστότοπο και τα ενημερωτικά φυλλάδια του EOT, ιδίως μέσω της παροχής αφηγήσεων, πληροφοριών και εικόνων, οι οποίες αποτυπώνουν τα μηνύματα και τις αξίες της τουριστικής ταυτότητας της Μυκόνου.- Καλύτερη στόχευση της διαφημιστικής προβολής σε υψηλότερα εισοδηματικά κλιμάκια και καλλιέργεια branding πάνω στα ιδιαίτερα, μοναδικά και USP χαρακτηριστικά του νησιού (κοσμοπολίτικος χαρακτήρας, υψηλής κατηγοριοποίησης ξενοδοχειακές υποδομές, υψηλής ποιότητας υπηρεσίες και επιλογές στην γαστρονομία, πλήθος επιλογών τουριστικών δραστηριοτήτων, μοναδικές παραλίες και διεθνώς αναγνωρίσιμα σημεία / προορισμοί του νησιού, γειτνίαση με τον ξεχωριστό αρχαιολογικό πλούτο και σημασίας της Δήλου, high end τουριστικές υπηρεσίες κ.α.) καθώς και σε αξίες όπως καθαρότητα, παράδοση, αυθεντικότητα.
---------	--

N.A. Κυκλάδες | Παράρτημα Δράσεων (21)

3) ΓΣΚ Αυξημένων Συμπληρωματικών Αναγκών

ΓΣΚ Τίτλος

9 Αναβάθμιση και εμπλουτισμός τουριστικών προϊόντων και υπηρεσιών και ενίσχυση προώθησης και προβολής τους (συνέχεια)

Δράσεις

- Δράσεις διαμόρφωσης επιπέδου προσφερόμενου πολιτιστικού προϊόντος και συγκεκριμένα:
- Ενιαίος φορέας διαχείρισης, κοινό storytelling, σήμανση & branding σχετικά με την προβολή και προώθηση των συνδεδεμένων αρχαιολογικών χώρων, μουσείων και επιχειρήσεων.
- Ενίσχυση προσφερόμενης εμπειρίας στους αρχαιολογικούς χώρους και τα μουσεία μέσω της χρήσης τεχνολογιών πληροφορικής και επικοινωνίας και της αναβάθμισης των καφετεριών και των χώρων εστίασης των μουσείων όπως υπαγορεύουν οι σύγχρονες τάσεις του πολιτιστικού μανάτζμεντ.
- Σχεδιασμός και διαμόρφωση εκπαιδευτικών / βιωματικών εμπειριών και δραστηριοτήτων που επικεντρώνονται στην ικανοποίηση των επιθυμιών απαιτητικών τουριστών και επιτρέπουν στους επισκέπτες να κατανοήσουν το ευρύτερο πολιτιστικό και ιστορικό πλαίσιο των μνημείων και την πολιτιστική ταυτότητα της Μυκόνου, ενταγμένη στις κοινωνικές και πολιτιστικές συνθήκες του γεωγραφικού χώρου, όπως διαμορφώθηκαν ανά τους αιώνες (Βενετοκρατία, Οθωμανική Αυτοκρατορία κτλ.).
- Προώθηση του σύγχρονου βιομηχανικού μουσείου τομάτας στη Βλυχάδα (στην θέση του παλιού εργοστασίου τομάτας) που παρουσιάζει τη διαχρονική πορεία ενός από τα πλέον διάσημα και παραδοσιακά προϊόντα του νησιού.
- Δράσεις αναβάθμισης και ενίσχυσης προϊόντος Yachting και συγκεκριμένα:
- Οργάνωση εκδηλώσεων και συνεδρίων προβολής με στόχευση στις κυριότερες αγορές ιδιωτικών σκαφών αναψυχής (Μαύρης Θάλασσας, Αδριατικής, Κεντρικής Ευρώπης, Σκανδιναβίας, Μέσης Ανατολή / Περσικού Κόλπου και Βορείου Αφρικής).
- Ανάπτυξη ψηφιακού και έντυπου υλικού / περιεχομένου προώθησης και προβολής, συμμετοχή σε σχετικές εκθέσεις στο εξωτερικό και την Ελλάδα, αξιοποίηση μέσω κοινωνικής δικτύωσης και άλλων ψηφιακών καναλιών για την προώθηση και προβολή του τουρισμού σκαφών αναψυχής στην Σαντορίνη.
- Δράσεις αναβάθμισης του προσφερόμενου προϊόντος Κρουαζιέρας και συγκεκριμένα:
- Δημιουργία Πρότυπου Οδηγού συμπεριφοράς για τη βελτιστοποίηση των ακολουθούμενων διαδικασιών υποδοχής κρουαζιερόπλοιων, διαχείρισης και εξυπηρέτησης πλοίων και επιβατών για αποφυγή συνθηκών συνωστισμού.
- Βελτίωση των συστημάτων ασφάλειας στη θάλασσα (ακτοφυλακή, διασώστες κ.α.) και διασφάλιση εφαρμογής του κανόνα ISPS.
- Δημιουργία έντυπου ενημερωτικού υλικού διαθέσιμου κατά την έξοδο των επιβατών από τον λιμένα με την απαραίτητη πληροφόρηση σχετικά με τα αξιοθέατα του προορισμού, τις αποστάσεις και τα μέσα πρόσβασης, καθώς και την ύπαρξη εναλλακτικών δραστηριοτήτων.
- Εφαρμογή ολοκληρωμένης και δυναμικής στρατηγικής επικοινωνίας, προβολής και προώθησης του διακριτού προορισμού / brand «Σαντορίνη» ως κοσμοπολίτικου high end προορισμού και μέρος του brand «Κυκλάδες» και του νησιωτικού συμπλέγματος των Νοτίων Κυκλάδων, στο πλαίσιο ανάπτυξης του Περιφερειακού Οργανισμού Διαχείρισης Προορισμού (DMO) με εστίαση στα τουριστικά προϊόντα προς ανάπτυξη στον προορισμό και στις βασικές αγορές στόχους ανά προϊόν, με τη χρήση κατάλληλου συνδυασμού καναλιών προβολής & προώθησης και προωθητικού υλικού / μέσων (π.χ. ταξιδιωτικές εκδόσεις / οδηγοί, καμπάνιες στα μέσα κοινωνικής δικτύωσης) και χρήση σύγχρονων ψηφιακών εργαλείων για την αναγνώριση και προσέγγιση στοχευμένων τμημάτων πελατείας.

3) ΓΣΚ Αυξημένων Συμπληρωματικών Αναγκών

ΓΣΚ Τίτλος

9 Αναβάθμιση και εμπλουτισμός τουριστικών προϊόντων και υπηρεσιών και ενίσχυση προώθησης και προβολής τους (συνέχεια)

Δράσεις

- Συνεργασία με τα κεντρικά και κατά τόπους ευρωπαϊκά γραφεία του EOT, την Marketing Greece και τις εταιρείες δημοσίων σχέσεων με σκοπό να διασφαλιστεί ότι κατάλληλα διαφοροποιημένα μηνύματα (δελτία τύπου, ιστολόγια, vlogs) διανέμονται σε στοχευμένα μέσα ενημέρωσης για καταναλωτές και τον ταξιδιωτικό κλάδο σε βασικές αγορές και ότι προωθούνται οι επισκέψεις εκπροσώπων του τύπου/ bloggers/ απόμων με επιρροή στις βασικές αγορές στόχους ανά προϊόν, τους οποίους θα πρέπει να φιλοξενήσουν οι πράκτορες εισερχόμενου τουρισμού στο νησί.
- Δράσεις ανάπτυξης τουριστικής ταυτότητας του προορισμού και συγκεκριμένα:
- Ανάπτυξη διεθνώς αναγνωρίσιμου λογοτύπου της Σαντορίνης που θα βασίζεται στα ξεχωριστά χαρακτηριστικά του προορισμού και θα αποσκοπεί στην προώθηση των συγκριτικών πλεονεκτημάτων του για την δημιουργία και ενίσχυση ξεχωριστής τουριστικής ταυτότητας στηριζόμενης στην «ρομαντική γαστρονομία», το φυσικό και ηφαιστειακό τοπίο του νησιού, την πολιτιστική κληρονομία και τις δυνατότητες του προορισμού για την ανάπτυξη δραστηριοτήτων Τουρισμού Ευεξίας.
- Ένταξη στις εκστρατείες, τον ιστότοπο και τα ενημερωτικά φυλλάδια του EOT, ιδίως μέσω σχετικού αφηγηματικού περιεχομένου, πληροφοριών και εικόνων, οι οποίες αποτυπώνουν τα μηνύματα και τις αξίες της τουριστικής ταυτότητας της Σαντορίνης.
- Δράσεις εμπλουτισμού του τουριστικού προϊόντος και συγκεκριμένα:
- Προώθηση και προβολή εξειδικευμένων μορφών τουρισμού (niche) όπως ο γαμήλιος τουρισμός, ο οποίος αποτελεί ώριμο προϊόν στην Σαντορίνη και ο τουρισμός ηφαιστειών.
- Εμπλουτισμός του τουριστικού προϊόντος του νησιού με πολιτιστικές δραστηριότητες και εμπειρίες με στόχο την διαφοροποίηση από τη μονοκαλλιέργεια της τοπικής οικονομίας.
- Δράσεις στοχευμένης προώθησης και συγκεκριμένα:
- Προβολή της Σαντορίνης με βάση τα ιδιαίτερα χαρακτηριστικά του νησιού (κοσμοπολίτικος χαρακτήρας, ηφαιστειογενές νησί, ρομαντικός προορισμός – ηλιοβασιλέμα), διαθέσιμες τουριστικές υποδομές και τον πολιτισμό -τη μουσική, το χορό, τις τέχνες και την τοπική γαστρονομία- και την στοχευμένη προβολή & προώθησή της σε δυναμικές και αυτόνομες εκδηλώσεις σε παγκόσμια κλίμακα με ιδιαίτερη έμφαση στην προβολή του νησιού ως ενιαίου προορισμού, που συνδυάζει τις κατά το πλείστον- υψηλής κατηγοριοποίησης και ποιότητας ξενοδοχειακές υποδομές και υπηρεσίες με το όμορφο φυσικό περιβάλλον, την απόλαυση της θάλασσας και το καλό φαγητό.
- Καλύτερη στόχευση της διαφημιστικής προβολής σε υψηλότερα εισοδηματικά κλιμάκια και καλλιέργεια branding πάνω στα ιδιαίτερα, μοναδικά και USP χαρακτηριστικά του νησιού (Καλντέρα, παραλίες με ξεχωριστή / ιδιαίτερη εικόνα) καθώς και σε αξίες όπως καθαρότητα, παράδοση, αυθεντικότητα.
- Ανάπτυξη στοχευμένων τεχνικών και δικτύων προώθησης, καθώς και διάθεσης του τουριστικού προϊόντος του νησιού για την προσέλκυση της παγκόσμιας τάσης των affluent travelers (καταδυτικές εκδρομές, υψηλή γαστρονομία κτλ.) καθώς και τουριστών wellness / luxury spa.
- Δημιουργία ιστορικά θεματικών εκδηλώσεων / αναπαραστάσεων περιόδου για την ανάδειξη της ζωής στην αρχαιότητα στις περιοχές του Ακρωτηρίου και της Αρχαίας Θήρας.

N.A. Κυκλάδες | Παράρτημα Δράσεων (23)

3) ΓΣΚ Αυξημένων Συμπληρωματικών Αναγκών

ΓΣΚ Τίτλος

10

Βελτίωση βασικών πολιτιστικών υποδομών και προώθηση, προστασία και ανάδειξη πολιτιστικού, φυσικού, ιστορικού, θρησκευτικού και κτιριακού αποθέματος

Δράσεις

- Συντήρηση και προστασία των υποδομών των πολιτιστικών πόρων των νησιών των Κυκλάδων, π.χ. των αρχαιολογικών χώρων και των μουσείων - ενδεικτικά αναφέρουμε την ελλιπή συντήρηση του Αρχαιολογικού Μουσείου Παλαιόπολης και του Αρχαιολογικού Μουσείου της Άνδρου, των οποίων εκθέματα βρίσκονται στον περίβολο και είναι εκτεθειμένα σε κινδύνους από την ανθρωπίνη δραστηριότητα (π.χ. ελεύθερη κτηνοτροφία).
- Τοποθέτηση διακριτικών / δίγλωσσων πινακίδων σε κομβικά σημεία των οικισμών των νησιών που θα καθοδηγούν τους επισκέπτες προς το λιμάνι, τα λεωφορεία, πολιτιστικούς χώρους κ.α. ώστε ο επισκέπτης να αισθάνεται ασφάλεια στον προορισμό.
- Διερεύνηση ωραρίου λειτουργίας των αρχαιολογικών χώρων και μουσείων τους μήνες εκτός περιόδου αιχμής, και κυρίως από τον Απρίλιο οπότε ξεκινάει η τουριστική σαιζόν του πολιτιστικού τουρισμού.
- Αναβάθμιση φωτισμού, χώρων υποδοχής και πρόσβασης των πολιτιστικών πόρων (π.χ. αρχαιολογικοί χώροι, διατηρητέα κτίρια, εκκλησίες, μουσεία)
- Ενίσχυση των μη-εκθεσιακών προσφορών / τμημάτων των μουσείων και των αρχαιολογικών χώρων (π.χ. εκσυγχρονισμός εγκαταστάσεων κυλικείου και λειτουργία χώρων υγιεινής στο σύνολο των επισκέψιμων χώρων) - ενδεικτικά θα αναφέρουμε τον αρχαιολογικό χώρο της Δήλου, όπου υπάρχουν ελλείψεις σε εγκαταστάσεις αναψυκτήριου και χώρων υγιεινής.
- Εκσυγχρονισμός και βελτίωση εξοπλισμού μουσείων και πολιτιστικών κτιρίων.
- Προστασία, συντήρηση, αποκατάσταση και ανάδειξη μνημείων και μουσειακών εκθεμάτων.
- Εργασίες ανάδειξης και διαμόρφωσης αρχαιολογικών χώρων και μνημείων.
- Διάσωση και προστασία της άυλης πολιτιστικής κληρονομιάς, της τοπικής κουλτούρας των νησιών των και της παραδοσιακής κυκλαδίτικης αρχιτεκτονικής - ενδεικτικά αναφέρουμε τη διάσωση των νεοκλασικών κτιρίων της Ερμούπολης στη Σύρο, της ιδιαίτερης αυτής αρχιτεκτονικής κληρονομιάς, καθώς πολλά από αυτά αντιμετωπίζουν τεράστια προβλήματα και οι φθορές τους δεν δύνανται να αποκατασταθούν από τους ιδιοκτήτες τους (τα 1.200 κτίρια, εκ των οποίων πολλά είναι κηρυγμένα διατηρητέα μνημεία, χρήζουν άμεσης έναρξης εργασιών αναστήλωσης, ανακαίνισης, ανάδειξης και επανάχρησης).
- Ανάδειξη του μοναδικού πολιτιστικού και θρησκευτικού αποθέματος κάθε νησιού, ενοποιώντας τα σημεία ενδιαφέροντος και αναδεικνύοντας την πολιτιστική τους ταυτότητα.
- Δημιουργία και προώθηση ενός κοινού storytelling (αφηγηματικού περιεχομένου) για τα νησιά των Κυκλάδων, δίνοντας έμφαση στην ιστορία και την πορεία τους μέχρι σήμερα, τονίζοντας το έντονο πολιτιστικό και θρησκευτικό στοιχείο τους (η ονομασία τους προκύπτει από την αρχαιότητα, καθώς «κυκλώνουν» με το Ιερό Νησί της Δήλου και στη μακρά ιστορία τους έχουν ξεχωριστή θέση έναντι άλλων περιοχών της Ελλάδας, με ιστορίες της Ενετοκρατίας, των πειρατών κ.α.).
- Ανάδειξη και προβολή των φαρικών αρχιτεκτονημάτων και της ιστορίας τους στα νησιά των Κυκλάδων, καθώς υπάρχουν αρκετοί φάροι γνωστοί και επισκέψιμοι, όπως ο φάρος του Γαϊδάρου στη νησίδα Δίδυμη της Σύρου, ο φάρος της Γριάς στην Άνδρο κ.α.
- Διοργάνωση ετήσιων εκδηλώσεων και επιστημονικών συνεδρίων με εστίαση στα ιδιαίτερα χαρακτηριστικά των νησιών των Κυκλάδων, με στόχο την ανάδειξή τους και την προσέλκυση επισκεπτών - ενδεικτικά αναφέρουμε την Σύρο με την ιδιαίτερη αρχιτεκτονική της, η οποία θα μπορούσε να προσελκύσει συνέδρια και εκδηλώσεις με σχετική θεματολογία, ή μεταλλευτικά/γεωλογικά συνέδρια (σε Νάξο, Άνδρο και Σέριφο), τουρισμού, ναυτιλίας κ.α.

N.A. Κυκλάδες | Παράρτημα Δράσεων (24)

3) ΓΣΚ Αυξημένων Συμπληρωματικών Αναγκών

ΓΣΚ Τίτλος

10

Βελτίωση βασικών πολιτιστικών υποδομών και προώθηση, προστασία και ανάδειξη πολιτιστικού, φυσικού, ιστορικού, θρησκευτικού και κτιριακού αποθέματος (συνέχεια)

Δράσεις

- Προώθηση του θρησκευτικού και προσκυνηματικού τουρισμού μέσω συνέργειας της Ιεράς Συνόδου της Εκκλησίας της Ελλάδος και του ΕΟΤ, για την αποτελεσματικότερη ανάδειξη της ξεχωριστής παράδοσης και ιδιομορφίας κάθε νησιού μέσα στο όλο πλαίσιο της θρησκευτικής ζωής - χαρακτηριστικά είναι τα πρότυπα των ναών που ξεχωρίζουν για την αίγλη και τη μεγάλη αρχιτεκτονική και ιστορική αξία τους, όπως ο Ι. Ναός του Αγίου Νικολάου στη Σύρο, η Παναγία Τουρλιανή στη Μύκονο, οι πολυαιώνιες Μονές της Παναχράντου, Ζωοδόχου Πηγής και Παναγίας της Θεοσκέπαστης στην Άνδρο και τέλος, η Παναγία η Χρυσοπηγή στη Σίφνο.
- Ενίσχυση της προβολής των θρησκευτικών πόρων των νησιών των Κυκλάδων, όπως της Εκατονταφυλιανής στην Πάρο, της Εκκλησίας της Θεοτόκου στην Τήνο, των Κατακομβών της Μήλου, των Μοναστηριών των Καπουτσίνων και Ιησουιτών στην Σύρο κ.α. για την προσέλκυση επισκεπτών.
- Δράσεις ανάδειξης κτιριακού αποθέματος και συγκεκριμένα:
- Αποκατάσταση και αξιοποίηση κτιρίων ιστορικής και πολιτιστικής αξίας και ανάδειξη παραδοσιακών αρχιτεκτονικών τεχνικών και κτιρίων ιδιαίτερης αρχιτεκτονικής αξίας - ενδεικτικά αναφέρουμε τα νεοκλασικά κτίρια της Σύρου, τα οποία κινδυνεύουν να κατεδαφιστούν από τις φθορές που έχουν υποστεί.
- Αποκατάσταση και συντήρηση του δικτύου των φάρων των Κυκλάδων, ώστε να είναι ασφαλείς και επισκέψιμοι από τους επισκέπτες των νησιών.
- Συγκεκριμένες δράσεις για τον αρχαιολογικό χώρο της Δήλου :
- Ανάπτυξη βασικών υποδομών υποδοχής και φιλοξενίας στον αρχαιολογικό χώρο της Δήλου όπως χώροι υγιεινής, στέγαστρο, αναψυκτήριο .
- Προβολή της Δήλου μέσω έντυπων, ηλεκτρονικών και διαδικτυακών εκδόσεων, καθώς και σε δημοφιλή χώρους στη Μύκονο.
- Ένταξη του νησιού της Δήλου στην ταξιδιωτική πλατφόρμα που δημιουργήθηκε από την UNESCO σε συνεργασία με την Ευρωπαϊκή Ένωση με σκοπό την ευαισθητοποίηση των τουριστών σχετικά με βιώσιμες πρακτικές και τη διατήρηση της παγκόσμιας πολιτιστικής κληρονομιάς .
- Δημιουργία Κέντρου Εικονικής Αναπαράστασης σχετικά με τον αρχαιολογικό χώρο της Δήλου, εγκατεστημένο σε κεντρικό σημείο της Μυκόνου, με σύντομη εικονική περιήγηση, ψηφιακές αναπαραστάσεις του αρχαιολογικού χώρου και των εκθεμάτων, που θα αποτελέσει «προθάλαμο» της επίσκεψης στη Δήλο.
- Συντονισμός και συνέργειες μεταξύ ΕΟΤ, Περιφέρειας, Ενώσεων Επιχειρήσεων και δρώντων στον Πολιτιστικό Τουρισμό για την επικαιροποίηση του θεσμικού πλαισίου και την προστασία και προβολή του τουριστικού προϊόντος.
- Προστασία της περιοχής του Ανεμόμυλου μέσω της προσπάθειας ένταξης τους στη λίστα των Μνημείων Παγκόσμιας Κληρονομιάς UNESCO ώστε η προβολή τους να βασιστεί σε ολοκληρωμένο σχέδιο και να διασωθεί η ιστορική ταυτότητα της περιοχής.
- Δράσεις βελτίωσης βασικών και συμπληρωματικών υποδομών και συγκεκριμένα:
- Αναβάθμιση φωτισμού, χώρων υποδοχής και πρόσβασης των πολιτιστικών πόρων (π.χ. αρχαιολογικοί χώροι, διατηρητέα κτίρια, εκκλησίες, μουσεία).
- Τοποθέτηση διακριτικών ταμπελών / δίγλωσσων πινακίδων σε κομβικά σημεία της Χώρας που θα καθοδηγούν τους επισκέπτες προς το λιμάνι, τα λεωφορεία, τους Μύλους κ.α. ώστε ο επισκέπτης να αισθάνεται ασφάλεια στον προορισμό.
- Εκσυγχρονισμός και βελτίωση εξοπλισμού μουσείων και πολιτιστικών κτιρίων.
- Ενίσχυση των μη-εκθεσιακών προσφορών / τμημάτων των μουσείων και των αρχαιολογικών χώρων (πχ. εκσυγχρονισμός εγκαταστάσεων κυλικείου και προσθήκη τουαλετών στο χώρο του λιμανιού της Δήλου).

N.A. Κυκλάδες | Παράρτημα Δράσεων (25)

3) ΓΣΚ Αυξημένων Συμπληρωματικών Αναγκών

ΓΣΚ Τίτλος

10

Βελτίωση βασικών πολιτιστικών υποδομών και προώθηση, προστασία και ανάδειξη πολιτιστικού, φυσικού, ιστορικού, θρησκευτικού και κτιριακού αποθέματος (συνέχεια)

Δράσεις

- Επίσπευση της κατασκευής νέου Αρχαιολογικού Μουσείου Μυκόνου, ενίσχυση και υλικοτεχνική υποστήριξη του Λαογραφικού και Ναυτικού Μουσείου και τέλος μελέτη για τη δημιουργία Μουσείου Σύγχρονης Τέχνης και ανάπτυξης ανάλογων εκδηλώσεων, καθώς συνδυάζεται με το προφίλ της Μυκόνου, των καινοτόμων τουριστικών υπηρεσιών και προϊόντων που αυτή προσφέρει και στο κοσμοπολίτικο και νεανικό προφίλ των επισκεπτών της.
- Διοργάνωση Διεθνούς Φεστιβάλ Μουσικής κατά τις εκτός αιχμής περιόδους (Άνοιξη, μέσα Σεπτέμβριου, Οκτώβριο) με χρηματοδότηση και μακροχρόνιο προγραμματισμό ώστε να γίνει θεσμός με δυνατότητα προσέλκυσης τουριστών.
- Θεσμοθέτηση Ετήσιου Φεστιβάλ με έμφαση στον τοπικό πολιτισμό και τη λαογραφία μέσω του οποίου θα αναδεικνύονται τα τοπικά προϊόντα (π.χ. υφαντά και χειροτεχνήματα) με παράλληλη παρουσίαση μουσικών, θεατρικών και χορευτικών σχημάτων.
- Οργάνωση ετήσιων εκδηλώσεων και επιστημονικών συνεδρίων με εστίαση στην ανάδειξη της Δήλου και του αρχαιολογικού της χώρου.
- Ανάδειξη του Νεολιθικού Οικισμού της Φτελιάς που αποτελεί από τους σημαντικότερους της συγκεκριμένης περιόδου στις Κυκλάδες και αποτελεί δείγμα της προϊστορικής κατοίκησης και δραστηριότητας στον προορισμό.
- Δράσεις προστασίας και ανάδειξης κτιριακού αποθέματος και συγκεκριμένα:
 - Προστασία και διασφάλιση της κυκλαδίτικης αρχιτεκτονικής, των πλακόστρωτων δρόμων και της καθαρότητας και γραφικότητας των οικισμών.
 - Αποκατάσταση και αξιοποίηση κτιρίων ιστορικής και πολιτιστικής αξίας και ανάδειξη παραδοσιακών αρχιτεκτονικών τεχνικών και κτιρίων ιδιαίτερης αρχιτεκτονικής αξίας
 - Μετατροπή της Πινακοθήκης (Αίθουσα Ιγγλέση) στα Ματογιάννα Μυκόνου, σε γραφείο τουριστικής ανάδειξης και ενημέρωσης με πωλητήριο δημοτικών εκδόσεων και τοπικών προϊόντων με σκοπό την προβολή και προώθηση του νησιού και των μυκονιάτικων προϊόντων.
 - Αναβάθμιση της Βιβλιοθήκης Μυκόνου (μηχανοργάνωση και ψηφιοποίηση του αρχαιολογικού υλικού, κάλυψη των αναγκών συντήρησης παλαιών και σπάνιων εκδόσεων και μέριμνα για μεταστέγαση της βιβλιοθήκης σε νέο σύγχρονο κτίριο).
 - Αποκατάσταση του φάρου του Αρμενιστή ώστε ο χώρος να είναι επισκέψιμος και να ενταχθεί στα αξιοθέατα του νησιού.
 - Προώθηση αστικής και αισθητικής αναβάθμιση της Άνω Μεράς ως τουριστικού προορισμού με προβολή τοπικών πολιτιστικών στοιχείων (μουσική, χορός, γαστρονομία και θρησκευτικότητα).
 - Ανάπτυξη καλλιτεχνικών δραστηριοτήτων με φορέα τον Καλλιτεχνικό Σταθμό Μυκόνου που αποτελεί παράρτημα της Ανώτατης Σχολής Καλών Τεχνών και προώθηση της άυλης πολιτιστικής κληρονομιάς όπως τα παραδοσιακά πανηγύρια, το εμβληματικό πανηγύρι της Αγίας Κυριακής στη Δήλο, τα ήθη και τα έθιμα του νησιού.
 - Προώθηση διεθνών συνεργασιών μεταξύ του θεσμού των αδελφοποιημένων πόλεων.
 - Ανάπτυξη της σύγχρονης πολιτιστικής προσφοράς της Σαντορίνης, συμπεριλαμβανομένων της προβολής των υφιστάμενων πόρων και της δημιουργίας νέων πολιτιστικών εμπειριών και εκδηλώσεων.
- Βελτίωση βασικών πολιτιστικών υποδομών με τις κάτωθι δράσεις:
 - Αναβάθμιση φωτισμού, τουριστικής σήμανσης, χώρων υποδοχής και πρόσβασης των πολιτιστικών πόρων (π.χ. αρχαιολογικοί χώροι, διατηρητέα κτίρια, εκκλησίες, μουσεία).

N.A. Κυκλάδες | Παράρτημα Δράσεων (26)

3) ΓΣΚ Αυξημένων Συμπληρωματικών Αναγκών

ΓΣΚ Τίτλος

10 Βελτίωση βασικών πολιτιστικών υποδομών και προώθηση, προστασία και ανάδειξη πολιτιστικού, φυσικού, ιστορικού, θρησκευτικού και κτιριακού αποθέματος (συνέχεια)

Δράσεις

- Τοποθέτηση διακριτικών ταμπελών / δίγλωσσων πινακίδων σε κομβικά σημεία που θα καθοδηγούν τους επισκέπτες προς το λιμάνι, τα λεωφορεία, τις περιοχές ενδιαφέροντος κ.α. ώστε ο επισκέπτης να αισθάνεται ασφάλεια στον προορισμό.
- Σχεδιασμός νέων πεζοπορικών διαδρομών και βελτίωση ερμηνείας σε υπάρχουσες διαδρομές (Φήρα- Οία , Ακρωτήρι προς Αρχαία Θήρα κ.α.) με την παράλληλη διασύνδεση με το πολιτιστικό και μυθολογικό στοιχείο της Σαντορίνης.
- Ενίσχυση και υλικοτεχνική υποστήριξη του Μουσείου Προϊστορικής Θήρας και του Αρχαιολογικού μουσείου Θήρας , εξέταση για αύξηση των εκθεμάτων και παροχή ικανοποιητικών εμπειριών στους επισκέπτες.
- Προστασία, συντήρηση, αποκατάσταση και ανάδειξη μνημείων και μουσειακών εκθεμάτων όπως και εργασίες ανάδειξης και διαμόρφωσης αρχαιολογικών χώρων και μουσείων.
- Ανασκόπηση κανονισμών για την πρόσβαση μεγάλων γκρουπ σε δημοφιλή αξιοθέατα και ανάπτυξη πρωτοκόλλων για τη διαχείριση των ροών των επισκεπτών.
- Συντονισμός και συνέργειες μεταξύ ΕΟΤ, Περιφέρειας, Ενώσεων Επιχειρήσεων και δρώντων στον Πολιτιστικό τουρισμό για την επικαιροποίηση του θεσμικού πλαισίου και την προστασία και προβολή του προϊόντος του Πολιτιστικού τουρισμού.
- Θεσμοθέτηση Ετήσιου Φεστιβάλ με έμφαση στον τοπικό πολιτισμό μέσω του οποίου θα αναδεικνύονται τα τοπικά προϊόντα και χειροτεχνήματα με παράλληλη παρουσίαση μουσικών, θεατρικών και χορευτικών σχημάτων.
- Δράσεις προώθησης και ανάδειξης πολιτιστικού αποθέματος και συγκεκριμένα:
- Ενίσχυση τοπικών μουσείων μέσω της δημιουργίας «Δικτύου Μουσείων» με ενιαίο εκπτωτικό εισιτήριο που θα διατίθεται σε συγκεκριμένα σημεία πώλησης για τους επισκέπτες.
- Προώθηση για τον περαιτέρω σχεδιασμό και υλοποίηση της Πολιτιστικής Διαδρομής Σαντορίνης (Διάζωμα) για την ενίσχυση του πολιτιστικού προϊόντος του νησιού με δύο παγκόσμιας εμβέλειας αρχαιολογικούς χώρους (Θήρας και Ακρωτηρίου) και τα δύο αρχαιολογικά μουσεία του νησιού - αντίστοιχη δημιουργία ολοκληρωμένων, οργανωμένων και υψηλού επιπέδου δικτύου διαδρομών πολιτιστικού και ιστορικού ενδιαφέροντος που θεματοποιούν και συνενώνουν την εμπειρία του ταξιδιώτη.
- Διασύνδεση πολιτιστικού περιεχομένου με τα συγκριτικά πλεονεκτήματα της Σαντορίνης (ηφαιστειογενής προέλευση, αρχαίοι πολιτισμοί στο Ακρωτήρι και την Αρχαία Θήρα, σημαντική μυθολογία) , ενοποίηση και ανάδειξη αρχαιολογικών μνημείων και πόλων πολιτιστικού και ιστορικού ενδιαφέροντος και προώθηση μέσω storytelling.
- Ενιαίος φορέας διαχείρισης, κοινή σήμανση & branding σχετικά με την προβολή και προώθηση των συνδεδεμένων αρχαιολογικών χώρων, μουσείων και επιχειρήσεων.
- Αναδιάρθρωση του προσφερόμενου προϊόντος έτσι ώστε να περιλαμβάνει δράσεις που θα εκτίθενται στο αεροδρόμιο της Σαντορίνης και που θα αναδείξουν περισσότερο τα ιστορικά, πολιτιστικά και γαστρονομικά στοιχεία του προορισμού, βασισμένα στο μοντέλο των 5 αισθήσεων (Customer Experience Enhancement, πελατοκεντρικός τρόπος σκέψης, συλλογής, σύνθεσης και αξιοποίησης πόρων και δεδομένων), μέσα από την αφήγηση ιστοριών που ανασύρουν παλιές μνήμες, συνδυάζουν παλιά με νέα δεδομένα και δημιουργούν έντονες αναμνήσεις.

4) ΓΣΚ Τοπικής Διάστασης

ΓΣΚ	Τίτλος
2	Αναμόρφωση του Λιμενικού Συστήματος, συγκοινωνιακές προσαρμογές και αστικές αναπλάσεις και αναμορφώσεις στον περιβάλλοντα χώρο και γύρω από την περιοχή των Λιμένων
Δράσεις	<ul style="list-style-type: none"> - Δράσεις αστικής αναβάθμισης και αναβάθμισης του προσφερόμενου προϊόντος και συγκεκριμένα: - Αναβάθμιση του περιβάλλοντος αστικού τοπίου που περιβάλλει τους λιμένες και το αλιευτικό καταφύγιο για την ενίσχυση της ταξιδιωτικής εμπειρίας των επισκεπτών των σκαφών αναψυχής. - Βελτίωση των συστημάτων ασφάλειας στη θάλασσα (ακτοφυλακή, διασώστες κ.α.) στο αλιευτικό καταφύγιο της Βλυχάδας. - Δημιουργία Πρότυπου Οδηγού συμπεριφοράς για τη βελτιστοποίηση των ακολουθούμενων διαδικασιών υποδοχής, διαχείρισης και εξυπηρέτησης σκαφών αναψυχής και επιβατών στο αλιευτικό καταφύγιο της Βλυχάδας.
4	Βελτίωση / ανάπτυξη αερολιμενικών υποδομών και αεροπορικής συνδεσιμότητας / προσβασιμότητας του προορισμού
Δράσεις	<ul style="list-style-type: none"> - Προσέλκυση στρατηγικού επενδυτή στο πλαίσιο παραχώρησης της διαχείρισης 23 περιφερειακών αεροδρομίων μεταξύ των οποίων περιλαμβάνονται αυτά των Μήλου, Πάρου, Νάξου, Σύρου, γεγονός το οποίο θα σημάνει την επέκταση (αεροδιάδρομος και χώρος στάθμευσης αεροσκαφών), αναβάθμιση και βελτίωση βασικών υποδομών (έργα υδραυλικής προστασίας) τους με σεβασμό στην τοπική αρχιτεκτονική, την ενεργό προσέλκυση νέων πτήσεων και την αύξηση της συνδεσιμότητας αυτών των νησιών, καθώς και την ενεργό προώθηση και προβολή αυτών των προορισμών από τους διαχειριστές των αεροδρομίων και τις αεροπορικές εταιρείες, αυξάνοντας ουσιαστικά τις πύλες εισόδου στις Κυκλάδες και αναδεικνύοντας τις υπο-συστάδες νησιών που υφίστανται σε αυτό το νησιωτικό σύμπλεγμα. - Κατασκευή βάσης ενοικίασης οχημάτων εκτός αεροδρομίου (μεταφορά με μίνι λεωφορείο) για μείωση της κυκλοφοριακής συμφόρησης που παρατηρείται στον χώρο του αεροδρομίου.
8	Βελτίωση / ανάπτυξη αερολιμενικών υποδομών και αεροπορικής συνδεσιμότητας / προσβασιμότητας του προορισμού
Δράσεις	<ul style="list-style-type: none"> - Προσέλκυση στρατηγικού επενδυτή στο πλαίσιο παραχώρησης της διαχείρισης 23 περιφερειακών αεροδρομίων μεταξύ των οποίων περιλαμβάνονται αυτά των Μήλου, Πάρου, Νάξου, Σύρου, γεγονός το οποίο θα σημάνει την επέκταση (αεροδιάδρομος και χώρος στάθμευσης αεροσκαφών). - Κατασκευή βάσης ενοικίασης οχημάτων εκτός αεροδρομίου (μεταφορά με μίνι λεωφορείο) για μείωση της κυκλοφοριακής συμφόρησης που παρατηρείται στον χώρο του αεροδρομίου.

N.A. Κυκλάδες | Παράρτημα Δράσεων (28)

4) ΓΣΚ Τοπικής Διάστασης

ΓΣΚ Τίτλος

17

Ενίσχυση / υποστήριξη της επιχειρηματικότητας

Δράσεις

- Δράσεις προώθησης αθλητικού τουρισμού στον προορισμό και συγκεκριμένα:
- Προώθηση και προβολή των νησιών της Νάξου και της Πάρου ως προορισμοί windsurfing και kite surfing, καθώς ανήκουν στο top-10 στον κόσμο. Στήριξη και προώθηση υλοποίησης αγώνων windsurfing πολλαπλών διαδρομών μεταξύ γειτονικών νησιών, όπως π.χ. το Island Hopping Windsurfing Adventure, ο οποίος είχε ως αφετηρία και τερματισμό την παραλία της Χρυσής Ακτής στην Πάρο και ενέπλεκε στο πρόγραμμά του τη Νάξο και τις Μικρές Κυκλάδες, προωθώντας ενεργά το island hopping στις Κυκλάδες και την ανάπτυξη συνεργιών μεταξύ των νησιών.
- Προώθηση και προβολή των νησιών της Μήλου και της Πολύαιγου ως προορισμοί καταδύσεων/snorkeling, καθώς ανήκουν στο top-10 στον κόσμο, ενώ σημαντική καταδυτική δραστηριότητα εντοπίζεται και σε πλήθος άλλων νησιών των Κυκλάδων όπως η Αμοργός (και προβολή μέσω της διοργάνωσης του Authentic Big Blue), η Νάξος, η Πάρος και η Αντίπαρος, η Άνδρος, η Σέριφος, η Κίμωλος, η Σίφνος, η Φολέγανδρος, η Κύθνος, η Κέα, η Σαντορίνη, η Ίος.
- Στρατηγική ευαισθητοποίησης των επισκεπτών ως προς τις περιβαλλοντικές επιπτώσεις, της βιώσιμες πρακτικές και τη λελογισμένη χρήση φυσικών πόρων.
- Δράσεις προώθησης κοινών κανονιστικών προτύπων, όπως: Διαμόρφωση κοινού κανονιστικού πλαισίου λειτουργίας για κάθε τύπο και κατηγορία καταλύματος, Διαμόρφωση κοινού πλαισίου υγειονομικών πρωτοκόλλων.
- Δράσεις διασφάλισης ποιότητας και συγκεκριμένα:
- Προώθηση περιβαλλοντικών πιστοποιήσεων στα τουριστικά καταλύματα των παράκτιων προορισμών.
- Πιστοποίηση ποιότητας και καταλληλότητας των οργανωμένων παραλιών.
- Πιστοποίηση ποιότητας και περιβαλλοντικής καταλληλότητας των υποδομών και των παρεχόμενων υπηρεσιών των οργανωμένων παραλιών.
- Ανάπτυξη και διανομή οδηγού για βιώσιμες πρακτικές προς τους τουριστικούς πράκτορες και όλους τους εμπλεκόμενους επαγγελματίες του τουρισμού στο νησί και εξέταση αναγκών για διεξαγωγή εκπαιδευτικού προγράμματος σχετικά με αυτές και υιοθέτηση μνημονίου κοινών αρχών αειφορίας και βιωσιμότητας του τουριστικού προϊόντος. Παράλληλα δράσεις για την ευαισθητοποίηση της τοπικής κοινωνίας για τα οφέλη από την συμμετοχή της σε ανάπτυξη νέων εμπειριών για τους επισκέπτες.

Πελοπόννησος | Παράρτημα Δράσεων (1)

1) Κρίσιμες ΓΣΚ

ΓΣΚ	Τίτλος
3	Βελτίωση / Αναβάθμιση / Ανάπτυξη οδικών υποδομών, του οδικού δικτύου, της οδικής ασφάλειας και της οδικής συνδεσιμότητας / προσβασιμότητας του προορισμού
Δράσεις	<ul style="list-style-type: none"> - Δράσεις βελτίωσης προσβασιμότητας του προορισμού, όπως: Ολοκληρωμένο σχέδιο συνδυασμένων μεταφορών καθώς η πρόσβαση στον προορισμό μπορεί να επιτευχθεί μέσω των διεθνών κόμβων του αεροδρομίου της Αθήνας «Ελευθέριος Βενιζέλος» και του Κρατικού Αερολιμένα. - Δράσεις βελτίωσης οδικού δικτύου του προορισμού, όπως: Βελτίωση του οδικού δικτύου στους άξονες Κόρινθος – Επίδαυρος – Πόρτο Χέλι – Ερμιόνη και Ισθμός-Αρχαία Κόρινθο-Επίδαυρος-Μέθανα-Γαλατά καθώς οδηγούν σε ιδιαίτερα δημοφιλείς τουριστικούς προορισμούς. - Δράσεις βελτίωσης οδικής προσβασιμότητας και συνδεσιμότητας του προορισμού (συμπεριλαμβανομένου της θωράκισης απο φυσικά φαινόμενα), όπως: Διενέργεια εργασιών για την βελτίωση στο οδικό τμήμα της Ε.Ο. Κυπαρισίας – Φιλιατρών- Γαργαλιάνων, μαζί με την παράκαμψη του οικισμού Γιάλοβας, για την βελτίωση της προσβασιμότητας, Εργασίες για την παράκαμψη του οικισμού Ξηροπήγαδο από τη διέλευση του επαρχιακού οδικού άξονα Μύλοι- Κύβερι –Άστρος – Λεωνίδιο- Πούληθρα (βελτίωση υφιστάμενης οδού), Οδική σύνδεση Καλαμάτας – Ριζόμυλου- Πύλου – Μεθώνης (βελτίωση υφιστάμενης οδικής σύνδεσης και παράκαμψη οικισμών) για την αναβάθμιση του οδικού δικτύου της ΝοτιοΔυτικής Μεσσηνίας ώστε να ανταποκρίνεται στις αυξανόμενες τουριστικές ροές, Διενέργεια βελτιώσεων στο ενδοπεριφερειακό οδικό δίκτυο που οδηγεί σε δημοφιλείς τουριστικούς προορισμούς ή σε ορεινούς οικισμούς (Πάρνωνα, Ταυγέτου), Ενίσχυση των διαδικασιών για την υλοποίηση των έργων βελτιώσεων και συντήρησης στην εθνική οδό Καλαμάτας – Τσακώνας – Καλού Νερού (περιλαμβάνεται στρώση νέου ασφαλτοτάπητα σε πλήθος προβληματικών τμημάτων), Υλοποίηση του έργου σύνδεσης του νέου αυτοκινητοδρόμου Τρίπολη – Λεύκτρο – Σπάρτη με την εθνική οδό Τρίπολης Σπάρτης και αύξηση της προσβασιμότητας στους παρακείμενους οικισμούς, Ολοκλήρωση της νέας εισόδου Σπάρτης από την ανατολική πλευρά της πόλης (σύνδεση με νέα γέφυρα πάνω από τον Ευρώτα, σύνδεση με την νέα Εθνική Οδό Λεύκτρο – Σπάρτη- Σκούρα- Πυρί), Έργα βελτίωσης της Ε.Ο. Σπάρτης Γυθείου, τμήμα Πυρί – Γύθειο (βελτίωση της υφιστάμενης Εθνικής Οδού, νέα χάραξη για παράκαμψη οικισμών, κατασκευή ισόπεδων κόμβων και παράπλευρου δικτύου, Κατασκευή τεχνικών έργων (κυρίως κιβωτοειδών οχτών) για την αντιπλημμυρική θωράκιση των περιοχών και την προστασία των υποδομών στον αυτοκινητόδρομο Μορέα, της Μεσσηνίας, Ενίσχυση των διαδικασιών για προώθηση υλοποίησης του έργου «Αντιπλημμυρική θωράκιση των περιοχών ανάντη/κατόντη του αυτοκινητοδρόμου Τσακώνα – Καλαμάτα και της Περιμετρικής Οδού Καλαμάτας».
4	Βελτίωση / ανάπτυξη αερολιμενικών υποδομών και αεροπορικής συνδεσιμότητας / προσβασιμότητας του προορισμού
Δράσεις	<ul style="list-style-type: none"> - Δράσεις ενίσχυσης της αεροπορικής συνδεσιμότητας του προορισμού, όπως: Προώθηση των διαδικασιών για την διαμόρφωση των επενδυτικών αναγκών του αερολιμένα Καλαμάτας «Καπετάν Βασιλίας Κωνσταντακόπουλος» και την διενέργεια διαγωνισμού για την ανάθεση μακροχρόνιας σύμβασης παραχώρησης διαχείρισης και εκμετάλλευσης, Προώθηση των διαδικασιών για την αναβάθμιση του αεροδρομίου Καλαμάτας «Καπετάν Βασιλίας Κωνσταντακόπουλος» και συγκεκριμένα τις κτιριακές εγκαταστάσεις (κατασκευή νέου πύργου ελέγχου και υποστηρικτικού κτιρίου, εκσυγχρονισμός ηλεκτρικού δικτύου, αναβάθμιση του διαδρόμου κ.α.) για την αύξηση της φέρουσας ικανότητας του αεροδρομίου, ακόμη και πριν την παραχώρηση διαχείρισης και εκμετάλλευσης. Προώθηση των διαδικασιών για την αναβάθμιση του αεροδρομίου Καλαμάτας «Καπετάν Βασιλίας Κωνσταντακόπουλος» και συγκεκριμένα τις κτιριακές εγκαταστάσεις (κατασκευή νέου πύργου ελέγχου και υποστηρικτικού κτιρίου, εκσυγχρονισμός ηλεκτρικού δικτύου, αναβάθμιση του διαδρόμου κ.α.) για την αύξηση της φέρουσας ικανότητας του αεροδρομίου, ακόμη και πριν την παραχώρηση διαχείρισης και εκμετάλλευσης, Προβολή του αεροδρομίου Καλαμάτας για την ενίσχυση της διεθνούς συνδεσιμότητας του μέσω αεροπορικών εταιρειών χαμηλού κόστους

Πελοπόννησος | Παράρτημα Δράσεων (2)

1) Κρίσιμες ΓΣΚ

ΓΣΚ	Τίτλος
6	Ενίσχυση θαλάσσιας συνδεσιμότητας / προσβασιμότητας των προορισμών: αναβάθμιση/επέκταση λιμενικών υποδομών, βελτίωση ακτοπλοϊκής προσβασιμότητας & συνδεσιμότητας
Δράσεις	<ul style="list-style-type: none"> - Δράσεις ενίσχυσης/αναβάθμισης λιμενικών υποδομών και μαρινών, αγκυροβολίων και θέσεων ελλιμενισμού, όπως: Κατασκευή τουριστικού καταφυγίου στο λιμάνι του Κιάτου, Επέκταση θέσεων ελλιμενισμού στον λιμάνι Κόρφο με την εγκατάσταση πλωτής εξέδρα. - Δράσεις αναβάθμισης λιμενικών υποδομών και μαρινών, όπως: Αναβάθμιση του λιμένα Κορίνθου που βρίσκεται στο επίκεντρο της εμπορικής δραστηριότητας αλλά υστερεί σημαντικά σε ακτοπλοϊκή και τουριστική κίνηση. Η αναβάθμιση περιλαμβάνει έργα που θα διευκολύνουν τον τουρισμό κρουαζιέρας όπως η εκβάθυνση του λιμένα και οι υποδομές για τον έλεγχο επιβατών εκτός Σένγκεν, Ολοκλήρωση των έργων αναβάθμισης του λιμένα Λεωνιδίου, Αναβάθμιση του λιμένα Ερμιονίδας με την οριοθέτηση και τη βέλτιστη αξιοποίηση του χώρου ώστε να ελλιμενίζονται περισσότερα σκάφη αναψυχής σύμφωνα και με τις ανάγκες των αλιευτικών σκαφών, Ολοκλήρωση του έργου βελτιώσεων υποδομών στο λιμένα Κιάτου που περιλαμβάνουν έργα επέκτασης του μόλου και τη δημιουργία καταφυγίου τουριστικών σκαφών, Εργασίες αποκατάστασης, αντιστήριξης, συντήρησης, αναβάθμισης και εκβάθυνσης του Ισθμού της Κορίνθου καθώς και σύστημα παρακολούθησης και έγκαιρης προειδοποίησης, διασφαλίζοντας τον ασφαλή διάπλου της από τα πλοία, Ανάδειξη των έργων υποδομής που ολοκληρώθηκαν πρόσφατα στο λιμάνι του Ναυπλίου και μεταξύ άλλων περιλαμβάνουν την εκβάθυνση του διαύλου της λιμενολεκάνης, την αποκατάσταση των κρηπιδωμάτων και την κατασκευή φάρου. Η αναβάθμιση των υποδομών θα επιτρέψει την προσέλκυση κρουαζιερόπλοιων στο Ναύπλιο δημιουργώντας πολλαπλασιαστικά οφέλη για το σύνολο της περιοχής. - Δράσεις βελτίωσης λιμενικών υποδομών και μαρινών, όπως: Προώθηση διαδικασιών για ην αξιοποίηση της νέας Μαρίνας Πύλου (δυνατότητα ελλιμενισμού 129 σκαφών) και την επέκταση των υποδομών με έργα εκβάθυνσης και επέκτασης. - Δράσεις βελτίωσης και αναβάθμισης λιμενικών υποδομών και μαρινών, όπως: Προώθηση και υλοποίηση μελετών και έργων βελτίωσης στους λιμένες Γυθείου, Καλαμάτας και Πύλου για την υποδοχή μικρής και μεσαίας δυναμικότητας κρουαζιερόπλοιων, Έργα αναβάθμισης υποδομών Λιμένα Καλαμάτας (ηλεκτροφωτισμός προσήνεμου μήλου, πίνακας ηλεκτροδότησης και υδροδότησης για παροχή ρεύματος και νερού σε πλοία στο λιμένα, επικαιροποίηση masterplan, εργασίες εκβάθυνσης και νέας προβλήτας για ελλιμενισμό κρουαζιερόπλοιων κ.α), Επίσπευση και ολοκλήρωση των εργασιών αποκατάστασης και καλλωπισμού στο λιμένα της Πύλου (πλαίσιο της πράξης «Αποκατάσταση ζημιών παράκτιας ζώνης και λιμένων του Δήμου Πύλου-Νέστορος, από τη θεομηνία της 29ης Σεπτεμβρίου 2018»), Επίσπευση των εργασιών επέκτασης της Μαρίνας Μονεμβασιάς (κατασκευή εσωτερικών και εξωτερικών κρηπιδωμάτων).
10	Βελτίωση βασικών πολιτιστικών υποδομών και προώθηση, προστασία και ανάδειξη πολιτιστικού, φυσικού, ιστορικού, θρησκευτικού και κτιριακού αποθέματος
Δράσεις	<ul style="list-style-type: none"> - Δράσεις ενίσχυσης της εμπειρίας των επισκεπτών, όπως: Διερεύνηση ωραρίου λειτουργίας των αρχαιολογικών χώρων και μουσείων τους μήνες εκτός περιόδου αιχμής – ιδίως από τον Απρίλιο και μετά- με την παράλληλη ανάπτυξη των συμπληρωματικών τουριστικών προϊόντων. - Δράσεις βελτίωσης και εκσυγχρονισμού των υποδομών του πολιτιστικού/θρησκευτικού τουρισμού, όπως: Ολοκλήρωση των έργων εκσυγχρονισμού του αρχαιολογικού μουσείου Άργους και των έργων προστασίας, αποκατάστασης και ανάδειξης του Αρχαίου Διόλκου.

Πελοπόννησος | Παράρτημα Δράσεων (3)

1) Κρίσιμες ΓΣΚ

ΓΣΚ Τίτλος

10

Βελτίωση βασικών πολιτιστικών υποδομών και προώθηση, προστασία και ανάδειξη πολιτιστικού, φυσικού, ιστορικού, θρησκευτικού και κτιριακού αποθέματος (συνέχεια)

Δράσεις

- Δράσεις προώθησης, προβολής και ανάδειξης πολιτιστικού και θρησκευτικού αποθέματος, όπως: Ανάδειξη του Φεστιβάλ Επιδαύρου ως παγκόσμιο πολιτιστικό γεγονός καθώς η ιστορική αξία του τόπου, οι παραστάσεις των αρχαιοελληνικών τραγωδών και οι σύγχρονες σκηνοθετικές προσεγγίσεις έχουν προσελκύσει πλήθος καλλιτεχνών και επισκεπτών ενώ πολλοί ηθοποιοί έχουν χαρακτηρίσει τη συμμετοχή τους σε παραστάσεις στην Επίδαυρο ως κορυφαία ερμηνευτική εμπειρία, Επέκταση του Φεστιβάλ Επιδαύρου ώστε να συμπεριλαμβάνει και άλλους εμβληματικούς χώρους ως venues (Παλαμήδι, Μπούρτζι), Εξέταση υποβολής φακέλου για να υπαχθεί η Αρχαία Κόρινθος στη λίστα της UNESCO, Ανάδειξη της άυλης πολιτιστικής κληρονομιάς του προορισμού καθώς στους ορεινούς οικισμούς πραγματοποιούνται πλήθος παραδοσιακών γιορτών αφιερωμένες σε ορθόδοξους αγίους και με αφορμή επετείους που σχετίζονται με την Επανάσταση του 1821 και τη σύσταση του Νεοελληνικού Κράτους, Προώθηση και προβολή του προορισμού ως το μέρος που έλαβαν χώρα οι πρώτες διεργασίες πολιτειακής σύστασης του Νεοελληνικού Κράτους καθώς και του γεγονότος ότι το Ναύπλιο απετέλεσε την πρώτη πρωτεύουσα της Ελλάδας, μέσω της ανάπτυξη σχετικής θεματικής διαδρομής και ανάλογου ψηφιακού υλικού, δένοντας αυτή την κληρονομιά και ταυτότητα του τόπου εμβληματικές προσωπικότητες της ιστορίας του τόπου όπως ο Καποδίστριας και ο πρώτος Βασιλέας του νεοσύστατου τότε Κράτους, Όθωνας, Κοινές δράσεις και συνεργασίες μεταξύ των αρχαιολογικών και ιστορικών χώρων του προορισμού με κατευθύνσεις το Μυκηναϊκό Πολιτισμό, τη Ρωμαϊκή Εποχή και την Ελληνική Επανάσταση του 1821 ώστε να φέρουν τον επισκέπτη σε επαφή με σημαντικό εύρος της αρχαίας ελληνικής ιστορίας και θα σταθούν αρωγοί στην κατανόηση ενός από τους σημαντικότερους και αρχαιότερους πολιτισμούς αλλά και τους λόγους που οδήγησαν στην Ελληνική Επανάσταση, στο πλαίσιο του ευρύτερου πνεύματος που επικρατούσε στην Ευρώπη, καθώς και στην εξέλιξη της, Η διαχείριση και η ανάδειξη των Παγκόσμιων Μνημείων UNESCO απαιτούν την ανάπτυξη συνεργασιών με αντίστοιχους φορείς και ακαδημαϊκά σχήματα που βρίσκονται στο εξωτερικό ώστε να τροφοδοτείται με σύγχρονες τεχνικές διαχείρισης συλλογών, ξενάγησης και επεξήγησης ώστε να καταστεί ανταγωνιστικός σε διεθνές επίπεδο.
- Δράσεις ενοποίησης και διασύνδεσης των πόρων πολιτιστικού και θρησκευτικού τουρισμού, όπως: Προώθηση και υλοποίηση της πρότασης και των μελετών για την ενοποίηση των αρχαιολογικών χώρων της Κορίνθου από την Αρχαία Κόρινθο, στην Ακροκόρινθο και το αρχαίο λιμάνι του Λεχαιίου και των Κεχρών έως το Ιουστινιάνειο τείχος, Ενίσχυση συνδεσιμότητας μεταξύ των περιοχών πολιτιστικού ενδιαφέροντος στον προορισμό και δικτύωση μουσείων, Ενιαίος φορέας διαχείρισης, κοινό ιστορικό και πολιτιστικό αφήγημα που να αναδεικνύει την εξέλιξη του τόπου και της συνθήκης που τον διαμόρφωσαν, σήμανση & branding σχετικά με την προβολή και προώθηση των συνδεδεμένων αρχαιολογικών χώρων, μουσείων και επιχειρήσεων, Προώθηση της πολιτιστικής Διαδρομής Πελοποννήσου «ΜΟΡΕΑΣ: Ένα ταξίδι στις αρχαίες και τις σύγχρονες πόλεις» που δημιουργήθηκε από το σωματείο «ΔΙΑΖΩΜΑ», η διαδρομή θα διέρχεται από μεγάλα αστικά κέντρα του προορισμού (Κόρινθο, Άργος, Νεμέα, Τρίπολη, Μεγαλόπολη) και θα έχει ως στόχο να αναδείξει την αξία του προορισμού με μία ολιστική προσέγγιση παρουσιάζοντας το πολιτιστικό απόθεμα, το φυσικό τοπίο, τη γαστρονομία και τη σύγχρονη πολιτιστική και παραγωγική δράση, Προώθηση της πολιτιστικής διαδρομής Μνημειακά έργα Κυκλώπων και ανθρώπων κατά τη Μυκηναϊκή εποχή (2η χιλιετία π.Χ.)” που διέρχεται από μνημεία της Αργολίδας που μέσω της διαδρομής θα έχουν την ευκαιρία να συντηρηθούν και να αναδειχθούν και της πολιτιστικής διαδρομής “Δίκτυο κάστρων: Από το Βυζάντιο στην Οθωμανοκρατία” που περιλαμβάνει το Κάστρο της παραλίας Άστρους, Προτείνεται η μελέτη για τη δημιουργία διαδρομής βασισμένη στα Ομηρικά Έπη και στις πληροφορίες που μας δίνουν για την Πελοπόννησο και τη Μυκηναϊκή Εποχή (οινοποιία, τρόπος ζωής και παραδόσεις).

Πελοπόννησος | Παράρτημα Δράσεων (4)

1) Κρίσιμες ΓΣΚ

ΓΣΚ Τίτλος

10

Βελτίωση βασικών πολιτιστικών υποδομών και προώθηση, προστασία και ανάδειξη πολιτιστικού, φυσικού, ιστορικού, θρησκευτικού και κτιριακού αποθέματος (συνέχεια)

Δράσεις

- Δράσεις βελτίωσης και εκσυγχρονισμού των υποδομών του πολιτιστικού/θρησκευτικού τουρισμού, όπως: Συντήρηση/αναβάθμιση/εκσυγχρονισμός/ανάδειξη αρχαιολογικών χώρων, μουσείων, χώρων πολιτιστικής- θρησκευτικής κληρονομιάς (αναβάθμιση φωτισμού, τουριστικής σήμανσης, χώρων υποδοχής και πρόσβασης των πολιτιστικών πόρων, Επίσπευση των εργασιών για την υπόγεια επέκταση και συνολική αναβάθμιση του Αρχαιολογικού Μουσείου Σπάρτης και αποκατάστασης αρχαίου θεάτρου Σπάρτης, Εκσυγχρονισμός και βελτίωση εξοπλισμού μουσείων και πολιτιστικών κτιρίων, Προώθηση των εργασιών στερέωσης βραχωδών πρανών στο κάστρο της Μονεμβασιάς (η διαδικασία βρίσκεται στο στάδιο της προγραμματικής σύμβασης) και του έργου αποκατάστασης και ανάδειξης του νότιου επιθαλάσσιου τείχους στην κάτω πόλη Μονεμβασιάς.
- Δράσεις προώθησης και προβολής του πλούσιου πολιτιστικού, θρησκευτικού και ιστορικού αποθέματος του προορισμού, όπως: Προώθηση της «Οικίας της Ευρώπης» στην Σπάρτη το οποίο πλέον είναι προσβάσιμο και στεγάζει τα ψηφιδωτά «Αρπαγή της Ευρώπης» και «Ορφέα ως γητευτή ζώων» με αντίστοιχη προβολή του μυθολογικού περιεχομένου και εργαλείων αφήγησης, Προώθηση της Σπάρτης και διασύνδεσης της με το πρόσωπο του Λεωνίδα και των Σπαρτιατών σε συνδυασμό με τους αναβαθμιζόμενους αρχαιολογικούς χώρους και μουσείου όπως και με τον «τάφο του Λεωνίδα» (συγκρότημα από λαξευμένες πέτρες που ο μύθος θέλει να έχει ταφεί εκεί ο αρχαίος βασιλιάς), Προβολή της Μάνης ως έναν αυτόνομου υποπροορισμό μεσαιωνικού χαρακτήρα με αδιάληπτη ιστορική πορεία στον Ελλαδικό χώρο που προσφέρει μοναδικό συνδυασμό εμπειριών γαστρονομικού, περιπατητικού, ιστορικού, οικοτουριστικού ενδιαφέροντος καθώς και ξεχωριστή και μη μαζική εμπειρία Sun & Beach, Προώθηση και προβολή των Κάστρων των Σταυροφόρων (π.χ. Κάστρο Μεθώνης αλλά και άλλα εμβληματικά Κάστρα όπως Κορώνης, Μονεμβασιάς, Πύλου) και αξιοποίησή τους μέσω της ανάπτυξης θεματικών διαδρομών που μπορούν να εξειδικεύονται ανάλογα με την αρχιτεκτονική τους (γαλλογενετική, βυζαντινή, οθωμανική) που εντοπίζονται στον προορισμό και διατρέχουν όλη τη γεωγραφική έκταση της Πελοποννήσου, παρουσιάζοντας ευκαιρίες συνέργειας με την Περιφέρεια Δυτικής Ελλάδας, Προώθηση των μοναστηριών, εκκλησιών και θρησκευτικών μνημείων των βυζαντινών χρόνων στην περιοχή του Μυστρά (π.χ. Ιερά Μονή Βροντοχίου) η οποία απετέλεσε μία πύλη σύνδεσης του βυζαντινού και οθωμανοκρατούμενου ελληνισμού με τη Δύση, της μεταβυζαντινής μονής των Αγίων Τεσσαράκοντα Μεγαλομαρτύρων, των αγιογραφιών της Ιεράς Μονής Ζερμπίτσας και της θαυματουργής εικόνας της Πανάγιας με χρήση κατάλληλων αφηγηματικών εργαλείων, του Ιερού Ναού της Υπαπαντής του Σωτήρος στην Καλαμάτα κ.α., Προβολή και αξιοποίηση του πλούτου των μνημείων διαφορετικών ιστορικών περιόδων (Αρχαία Σπάρτη και Αρχαία Μεσσήνη, βασιλείο του Νέστορα – Μεσσηνία, Βυζάντιο, Ενετοκρατία, Ναυμαχία του Ναβαρίνου κ.α.), Προώθηση και προβολή της οικίας του Πατρικ Λι Φερμορ στην Καρδαμύλη, ταξιδιωτικού συγγραφέα που αποτελεί μυθιστορηματική μορφή και έβαλε στον χάρτη την απομονωμένη Μάνη με το ομώνυμο βιβλίο του 1972, Προώθηση υποβολής φακέλου ένταξης της Αρχαίας Μεσσήνης στη λίστα της UNESCO.
- Δράσεις ενοποίησης και διασύνδεσης των πόρων πολιτιστικού και θρησκευτικού τουρισμού, όπως: Προώθηση των διαδικασιών για την δημιουργία της νέας Πολιτιστικής διαδρομής Μορέας (νέα Ολοκληρωμένη Χωρική Επένδυση με την συνεργασία του σωματίου «ΔΙΑΖΩΜΑ») για την ανάδειξη και αναβάθμιση του πολιτιστικού προϊόντος του συνόλου και της Νότιας Πελοποννήσου, Ανάπτυξη πολιτιστικών διαδρομών που συνδέουν τον προορισμό και με χώρους πολιτιστικού ενδιαφέροντος γειτονικών προορισμών (ενδεικτικά αναφέρονται Αρχαία Μεσσήνη – Ναός Επικούρειου Απόλλωνα- Αρχαία Ολυμπία, Καλαμάτα- Μυστράς- Λακωνική και Μάνη (Βάθεια) κ.α), Δημιουργία δικτύου MMM τα οποία θα διασυνδέουν σημεία Πολιτιστικού/Θρησκευτικού ενδιαφέροντος με σημεία ενδιαφέροντος των τουριστών S&B.

Πελοπόννησος | Παράρτημα Δράσεων (5)

1) Κρίσιμες ΓΣΚ

ΓΣΚ	Τίτλος
13	<p>Πρώθηση αρχών/πρακτικών βιώσιμης διαχείρισης των τουριστικών ροών, στήριξης της φέρουσας ικανότητας των προορισμών και βελτίωσης της ταξιδιωτικής εμπειρίας των επισκεπτών</p>
Δράσεις	<ul style="list-style-type: none"> - Δράσεις βελτίωσης της ταξιδιωτικής εμπειρίας των επισκεπτών, όπως: Ανάδειξη της λειτουργίας του Κέντρου Τουριστικής Πληροφόρησης στο Ναύπλιο, όπου ο επισκέπτης θα έχει την ευκαιρία να πληροφορηθεί για τις δυνατότητες καταλύματος και εστίασης, στα μνημεία και τα σημεία πολιτιστικού ενδιαφέροντος αλλά και τις διαδρομές και τις εναλλακτικές δραστηριότητες του τόπου, Κατασκευή ειδικών χώρων διήμερευσης (overnight parking stops / camper stops) στο οδικό δίκτυο σε διάφορες περιοχές της Περιφέρειας, καθώς η γεωγραφική της θέση και τα σημεία ενδιαφέροντος ευνοούν τον οδικό τουρισμό του προορισμού, Αναβάθμιση υποδομών πληροφόρησης, αναμονής και υγιεινής σε χώρους υποδοχής κοινού καθώς και σε συγκοινωνιακούς κόμβους του προορισμού (πέργκολες, παγκάκια, στέγαστρα, πράσινο κ.α.), Εφαρμογές διαχείρισης κοινού σε δημοφιλείς αρχαιολογικούς χώρους του προορισμού με παροχή ειδοποιήσεων σε πραγματικό χρόνο και διενέργεια προβλέψεων τουριστικών ροών. - Δράσεις βελτίωσης της ταξιδιωτικής εμπειρίας των επισκεπτών, όπως: Αναβάθμιση υποδομών πληροφόρησης, αναμονής και υγιεινής σε χώρους υποδοχής κοινού καθώς και σε συγκοινωνιακούς κόμβους του προορισμού, Κατασκευή ειδικών χώρων διήμερευσης (overnight parking stops / camper stops) στο οδικό δίκτυο σε διάφορες περιοχές της Περιφέρειας, καθώς η γεωγραφική της θέση και τα σημεία ενδιαφέροντος ευνοούν τον οδικό τουρισμό του προορισμού, Εφαρμογές διαχείρισης κοινού σε τουριστικούς χώρους, ειδοποιήσεις σε πραγματικό χρόνο και προβλέψεις, Δημιουργία δικτύου MMM τα οποία θα διασυνδέουν σημεία Πολιτιστικού/Θρησκευτικού ενδιαφέροντος με σημεία ενδιαφέροντος των τουριστών S&B, Ποιοτική αναβάθμιση υποδομών χώρων αναμονής των μετακινουμένων με MMM και TAXI. - Δράσεις προώθησης της αειφορίας και τήρησης της φέρουσας ικανότητας των τουριστικών πόλων του προορισμού, όπως: Επιτάχυνση διαδικασιών για την προώθηση του χωροταξικού και πολεοδομικού σχεδιασμού το οποίο λαμβάνει υπόψη την φέρουσα ικανότητα των προορισμών καθώς και των δασικών χαρτών. Επαναξιολόγηση του μοντέλου τουριστικής ανάπτυξης σε περιοχές όπου παρατηρείται υπερσυγκέντρωση τουριστικής δραστηριότητας και σημειακή άσκηση πιέσεων στην φέρουσα ικανότητα του προορισμού, Τήρηση περιβαλλοντικών όρων αλλά και περιορισμός υπέρμετρης δόμησης σε περιοχές που δεν έχουν πρόσθετη φέρουσα ικανότητα, Ανάπτυξη υποδομών προστασίας του φυσικού περιβάλλοντος με μακροχρόνια πρόβλεψη στις επιπτώσεις που έχει επιφέρει η κλιματική αλλαγή (πλημμύρες, ακραίες θερμοκρασίες, μειωμένες βροχοπτώσεις και ανομβρία), Προστασία των περιοχών NATURA 2000 και άλλων σημείων αυξημένης περιβαλλοντικής σημασίας από τις επιπτώσεις του υπερτουρισμού, Αυστηρή χωροθέτηση των ΑΠΕ λαμβάνοντας υπόψη τις προοπτικές τουριστικής ανάπτυξης του προορισμού και την περιβαλλοντική βιωσιμότητα.
14	<p>Πρώθηση εξοικονόμησης ενέργειας και βελτίωσης του Ενεργειακού Προφίλ στον τομέα του Τουρισμού</p>
Δράσεις	<ul style="list-style-type: none"> - Δράσεις ενεργειακής μετάβασης και παραγωγής του προορισμού, όπως: Προώθηση του Master Plan απολιγνιτοποίησης της Μεγαλόπολης που περιλαμβάνει σημαντικά έργα ανάπλασης και μετάβαση στην ευφυή και αειφόρα οικονομία (σχεδιαζόμενα έργα: Φωτοβολταϊκά Πάρκα, βιομηχανία φαρμάκων, μονάδα ευφυούς κτηνοτροφίας, πρότυπο θεματικό πάρκο περιπέτεια), Κατάρτιση και προώθηση υλοποίησης του Προγράμματος «Δίκαιη Αναπτυξιακή Μετάβαση» 2021 – 2027 που αφορά κυρίως στις περιοχές που εξαρτώνται περισσότερο από τα ορυκτά καύσιμα, όπως η Μεγαλόπολη, και αποσκοπεί στην μετάβαση αυτών των περιοχών σε ένα νέο παραγωγικό μοντέλο που θα βασίζεται σε μία κλιματικά ουδέτερη και κυκλική οικονομία, Αυστηρή χωροθέτηση των ΑΠΕ λαμβάνοντας υπόψη τις προοπτικές τουριστικής ανάπτυξης του προορισμού και την περιβαλλοντική βιωσιμότητα, Ανάπτυξη έξυπνων δικτύων διανομής και συστημάτων αποθήκευσης της ενέργειας που παράγεται από ΑΠΕ.

Πελοπόννησος | Παράρτημα Δράσεων (6)

1) Κρίσιμες ΓΣΚ

ΓΣΚ	Τίτλος
14	Πρώθηση εξοικονόμησης ενέργειας και βελτίωσης του Ενεργειακού Προφίλ στον τομέα του Τουρισμού (συνέχεια)
Δράσεις	<ul style="list-style-type: none"> - Δράσεις αισθητικής και ενεργειακής αναβάθμισης του προορισμού, όπως: Πρώθηση ενεργειακής και αισθητικής αναβάθμισης δημόσιων κτιρίων και κατοικιών, Δημιουργία και ανάπτυξη δικτύου έξυπνου αστικού φωτισμού, προσαρμοσμένου στη φυσιογνωμία και τα χαρακτηριστικά του προορισμού, Ανάπτυξη έξυπνων δικτύων διανομής και συστημάτων αποθήκευσης της ενέργειας που παράγεται από ΑΠΕ, Υπογειοποίηση των καλωδίων ηλεκτρισμού (ΔΕΗ) και τηλεπικοινωνιών (ΟΤΕ), και, ει δυνατόν, επένδυση σε οπτικές ίνες στα αστικά κέντρα και στους πόλους τουριστικού ενδιαφέροντος του προορισμού.
17	Ενίσχυση / υποστήριξη της επιχειρηματικότητας
Δράσεις	<ul style="list-style-type: none"> - Δράσεις ενίσχυσης/επικαιροποίησης θεσμικού πλαισίου, όπως: Ολοκληρωμένο θεσμικό πλαίσιο λειτουργίας αγροτουριστικών μονάδων που θα είναι σύμφωνο με τα ευρωπαϊκά πρότυπα και εξειδικευμένο / προσαρμοσμένο στις ιδιαιτερότητες της ελληνικής επιχειρηματικότητας, κουλτούρας και των δυνατοτήτων του φυσικού περιβάλλοντος, τμήμα μακροχρόνιας στρατηγικής και ανάπτυξης, Ευελιξία στο νομοθετικό πλαίσιο και τις άδειες σχετικά με τη δυνατότητα ανάπτυξης πολλών δραστηριοτήτων εντός της αγροτουριστικής μονάδας (υπηρεσίες καταλύματος, εστίασης, παρασκευής φαγητού από τους επισκέπτες, αγροτική παραγωγή και ήπιες υπαίθριες αθλητικές δραστηριότητες, κ.α.), Δημιουργία θεσμοθετημένου συντονιστικού φορέα που θα είναι υπεύθυνος για τη χάραξη μακροχρόνιας πολιτικής σύμφωνα με τα χαρακτηριστικά της Περιφέρειας. - Δράσεις πρώιμης κοινών κανονιστικών προτύπων, όπως: Διαμόρφωση κοινού κανονιστικού πλαισίου λειτουργίας για κάθε τύπο και κατηγορία καταλύματος, Διαμόρφωση κοινού πλαισίου υγειονομικών πρωτοκόλλων. - Δυνατότητα ενοικίασης εμβληματικών χώρων και αιθουσών για διοργάνωση εκδηλώσεων MICE, όπως γίνεται σε Μάλτα, Ισπανία, Ιταλία, Αίγυπτο (δυνατότητα ενοικίασης αμφιθεάτρων, παλατιών, αρχαιολογικών χώρων υπό αυστηρά πρωτόκολλα χρήσης).

Πελοπόννησος | Παράρτημα Δράσεων (7)

2) ΓΣΚ Αυξημένων Επιτακτικών Αναγκών

ΓΣΚ Τίτλος

8

Αναβάθμιση βασικών υποδομών και υποδομών προσβασιμότητας θεματικών μορφών τουρισμού

Δράσεις

- Δράσεις βελτίωσης οδικής προσβασιμότητας σε προορισμούς αγροτουριστικού ενδιαφέροντος, όπως: Βελτίωση των επαρχιακών οδών στο όρος Πάρνωννα, Βελτίωση ασφάλειας στους επαρχιακούς δρόμους της Π.Ε. Αρκαδίας καθώς χαρακτηρίζονται από επικινδυνότητα λόγω της στενότητας και των πρηνών που τους περιβάλλουν.
- Δράσεις βελτίωσης προσβασιμότητας σε προορισμούς τουρισμού περιπέτειας, όπως: Βελτίωση του έντονου κυκλοφοριακού προβλήματος που παρατηρείται στους ορεινούς οικισμούς κοντά στο χιονοδρομικό κέντρο του Μαίναλου (π.χ. Δημητσάνα, Βυτίνα), Βελτίωση της προσβασιμότητας στο χιονοδρομικό κέντρο Μαίναλου με την ολοκλήρωση των έργων συντήρησης και ασφαλτόστρωσης.
- Δράσεις αναβάθμισης υποδομών τουρισμού περιπέτειας, όπως: Δημιουργία καταδυτικού πάρκου στο Λουτράκι Κορίνθου καθώς στο αρχαίο λιμάνι του Λέχαιου παρουσιάζεται πλούσιο ενάλιο απόθεμα, Ανάπτυξη υποδομών ναυαθλητικές δραστηριότητες στα ποτάμια που διατρέχουν τους ορεινούς όγκους, Δημιουργία δικτύων διαδρομών ορειβατικού σκι σε υφιστάμενες δασικές οδούς και ορειβατικά μονοπάτια, Ανάπτυξη δικτύου ποδηλατικών διαδρομών στους ορεινούς όγκους με ήπια βλάστηση και στην παράκτια περιοχή, Δημιουργία θαλάσσιων καταδυτικών πάρκων, περιοχές στις οποίες θα προστατεύονται οι θαλάσσιες και υποθαλάσσιες δραστηριότητες.
- Βελτίωση προσβασιμότητας σε υποδομές γαστρονομικού ενδιαφέροντος (οδοποιία, σήμανση κ.α.) όπως οι εκτάσεις καλλιέργειας, οι κτηνοτροφικές μονάδες και τα οινοποιεία.
- Δράσεις βελτίωσης συνδεσιμότητας του παράκτιου μετώπου του προορισμού, όπως: Βελτίωση της επαρχιακού δικτύου που οδηγεί σε παραθαλάσσιους οικισμούς και στην ευρύτερη ακτογραμμή της ανατολικής Πελοποννήσου, όπως η ευρύτερη περιοχή του Πόρτο Χέλι (Χηνίτσα, Άγιος Αιμιλιανός) και η Ερμιόνη, Βελτίωση της οδικής πρόσβασης από το Ναύπλιο στο παράκτιο μέτωπο που εκτείνεται από το Τολό και την Ασίνη μέχρι την Κάντια και τα Ίρια, Βελτίωση του οδικού δικτύου που οδηγεί σε δημοφιλείς παραλίες του προορισμού και σαφώς χωροθετημένοι χώροι παρκαρίσματος με εξορθολογισμό των τιμών στάθμευσης και δεσμευμένους χώρους για ΑμεΑ ή με περιορισμένη κινητικότητα, όσο το δυνατόν πιο κοντά στην είσοδο, Προβολή και ανάδειξη του αναβαθμισμένου λιμένα του Ναυπλίου καθώς μπορεί να αξιοποιηθεί ως κόμβος πρόσβασης στην περιοχή που παρουσιάζει έντονο τουριστικό ενδιαφέρον ενώ επιτρέπει συμπληρωματικές λειτουργίες στο Sun & Beach τουρισμό όπως το yachting, Υλοποίηση του έργου ανάπλασης της χερσαίας ζώνης του παραλιακού μετώπου του Λουτρακίου εξασφαλίζοντας την πρόσβαση και την απρόσκοπτη κινητικότητα, Έλεγχος για αύξηση δρομολογίων των ΜΜΜ κατά την περίοδο αιχμής για την καλύτερη εξυπηρέτηση των επιβατών και την αποφυγή συνωστισμού, Βελτίωση οδικής ασφάλειας στους άξονες που οδηγούν σε παραλίες με ήπιες παρεμβάσεις χωρίς να διαταράσσεται το φυσικό περιβάλλον.
- Δράσεις βελτίωσης προσβασιμότητας και ποιοτικής αναβάθμισης στην παραλία, όπως: Βελτίωση και ανάπτυξη κατάλληλων υποστηρικτικών δομών ιδιαίτερα σε παραλίες υψηλής επισκεψιμότητας (πχ υπηρεσίες ναυαγοσώστη, πρώτες βοήθειες, τουαλέτες, ντουζιέρες, σκίαστρα), Τοποθέτηση απαραίτητων σημάνσεων κατά μήκος της ακτογραμμής για την ασφάλεια των λουόμενων, Δίκτυο διαδρομών πεζοπορίας στην παραλία, χωρίς εμπόδια, το οποίο περιλαμβάνει πεζοδρόμους/σταθερό και συνεχές μονοπάτι από ξύλο στην άμμο, Υποστήριξη των τοπικών αρχών στην υλοποίηση επενδύσεων σε τουριστικές υποδομές κατά μήκος των ακτών του προορισμού, Ανάπτυξη υποδομών προσβασιμότητας και παροχών σε ΑμεΑ σε περισσότερες παραλίες του προορισμού (όπως η εγκατάσταση συστημάτων seatrac για την αυτόνομη πρόσβαση της συγκεκριμένης κατηγορίας στην θάλασσα, εξέταση για την αύξηση του αριθμού των προσβάσιμων σε ΑμεΑ παραλιών με χρήση ειδικού διαδρόμου, αμφίβιων αμαξιδίων και κατάλληλων αποδυτηρίων- τουαλετών).

Πελοπόννησος | Παράρτημα Δράσεων (8)

2) ΓΣΚ Αυξημένων Επιτακτικών Αναγκών

ΓΣΚ Τίτλος

8

Αναβάθμιση βασικών υποδομών και υποδομών προσβασιμότητας θεματικών μορφών τουρισμού (συνέχεια)

Δράσεις

- Δράσεις αναβάθμισης υποδομών οικοτουριστικού χαρακτήρα, όπως: Αναβάθμιση των υποδομών του Μουσείου Κωτσιομύτη Φυσικής Ιστορίας, Δημιουργία ή/και αναβάθμιση υποδομών παρατήρησης και ερμηνείας της φύσης (π.χ. παρατηρητήρια, κέντρα ενημέρωσης επισκεπτών, μουσεία και ορειβατικά καταφύγια), Ανάπτυξη και βελτίωση των υποδομών υγειονομικής περίθαλψης, πρώτων βοηθειών και διακομιδής σε ορεινές περιοχές αλλά και σε περιοχές οικοτουριστικού ενδιαφέροντος και πεδίων ψυχαγωγικής άθλησης όπως φαράγγια, πεζοπορικές διαδρομές και πεδία αναρρίχησης, Ανάπτυξη δικτύου θεματικών κέντρων ενημέρωσης και πληροφόρησης στους ορεινούς όγκους που με οικοτουριστικές δραστηριότητες, Δημιουργία υποδομών με ελεγχόμενες περιοχές για κάμπινγκ και διεξαγωγής φεστιβάλ, Επέκταση των αναρριχητικών πεδίων με τις κατάλληλες ασφαλίσεις και ανανέωση ασφαλίσεων στις αναρριχητικές διαδρομές που χρησιμοποιούνται.
- Δράσεις βελτίωσης προσβασιμότητας και συνδεσιμότητας, όπως: Βελτίωση της συνδεσιμότητας με τα αστικά κέντρα με αναβάθμιση του οδικού δικτύου και των συγκοινωνιακών γραμμών και προσαρμογή του στις καιρικές συνθήκες, χωρίς να διαταραχθεί η χλωρίδα και η πανίδα της περιοχής, Αναβάθμιση της αγροτικής οδοποιίας ώστε να μπορεί να αξιοποιηθεί για οικοτουριστικές και φυσιολατρικές δραστηριότητες.
- Δράσεις ανάπτυξης και βελτίωσης μονοπατιών/διαδρομών, όπως: Σαφής διαχωρισμός των πεζοπορικών και ποδηλατικών διαδρομών με αυτές που αφορούν λοιπές εναλλακτικές δραστηριότητες όπως π.χ. οι διαδρομές για μηχανές βουνού και τετρακίνητα αυτοκίνητα, Κατάλληλη σήμανση σύμφωνα με τα ευρωπαϊκά πρότυπα (επεξήγησης, ενημέρωσης και κατεύθυνσης) με συχνή ανανέωση όπου κρίνεται απαραίτητο καθώς και συχνός καθαρισμός των μονοπατιών και ανακατασκευή λόγω φυσικών καταστροφών ή διαβρώσεων, Ενιαία καταγραφή και σύνδεση των μονοπατιών - διαδρομών, ώστε να δημιουργηθεί περιπατική διαδρομή που θα διέρχεται από τα από τους από σημεία πολιτιστικού και οικοτουριστικού ενδιαφέροντος που το ανάγλυφο επιτρέπει τη σύνδεση τους όπως η γραμμή Μυκήνες - Τύρινθα - Νεμέα - Στυμφαλία - Φενεός, Δημιουργία ειδικών μονοπατιών πεζοπορίας για την περιήγηση ΑμεΑ, Δημιουργία ευρωπαϊκών μονοπατιών μεγάλων διαδρομών ως συνέχεια των καταγεγραμμένων μονοπατιών ώστε να μπορούν να αξιοποιηθούν για να προωθήσουν τον προορισμό σε διεθνείς εκθέσεις,
- Δράσεις ενίσχυσης και αναβάθμισης βασικών δικτύων και υποδομών, όπως: Δημιουργία δικτύου φυσικού αερίου από τη Μεγαλόπολη προς τα μεγάλα αστικά κέντρα του προορισμού (Άργος, Ναύπλιο, Κόρινθος και Τρίπολη), Ολοκλήρωση του φράγματος Ασωπού, Υλοποίηση περιβαλλοντικών έργων στην Π.Ε. Κορινθίας που περιλαμβάνουν δίκτυο αποχέτευσης και βιολογικό καθαρισμό, Αναβάθμιση δικτύων ύδρευσης και άδρευσης στην Π.Ε. Αρκαδίας με στόχο τη βελτίωση των προσφερόμενων υποδομών προς τους κατοίκους και την ενίσχυση της αγροτικής παραγωγής.
- Δράσεις βελτίωσης των υποδομών υγείας του προορισμού, όπως: Υλοποίηση αναβάθμισης Παναρκαδικού Νοσοκομείου, Προώθηση συμπληρωματικότητας των Νοσοκομείων Άργους και Ναυπλίου για την καλύτερη παροχή ιατρικών υπηρεσιών, Βελτίωση των υποδομών των τοπικών κέντρων υγείας που βρίσκονται στους μικρότερους οικισμούς του προορισμού και καλούνται να καλύψουν τις ανάγκες των κατοίκων και των επισκεπτών σε περίπτωση άμεσης ιατρικής παρακολούθησης και φροντίδας και σε τακτικά ιατρεία, Ενίσχυση των νοσοκομειακών μονάδων με ασθενοφόρα και κινητές μονάδες υγείας.
- Δράσεις βελτίωσης προσβασιμότητας σε προορισμούς τουρισμού ευεξίας, όπως: Ανάδειξη και αξιοποίηση της προαστιακής σιδηροδρομικής γραμμής για σύνδεση των ιαματικών πηγών Λουτρακίου με τους συνδυασμένους κόμβους μεταφορών και τις διεθνείς πύλες εισόδου που βρίσκονται κυρίως στην Αθήνα.
- Δράσεις ανάπτυξης/αναβάθμισης υποδομών τουρισμού ευεξίας, όπως: Αξιοποίηση της Ιαματικής Πηγής Ωραίας Ελένης που βρίσκονται στην Π.Ε. Κορινθίου. Η πηγή παρουσιάζει ήδη υψηλή επισκεψιμότητα και η παραχώρηση στο Δήμο Κορινθίων θα επιτρέψει, με τα κατάλληλα έργα υποδομής, την ανάδειξη και την εκμετάλλευση της πηγής ενώ εκτός από υποδομές φιλοξενίας αναμένεται ο δήμος να προχωρήσει σε υλοποίηση έργων για την προστασία και τη βελτίωση της απόδοσης της πηγής.

Πελοπόννησος | Παράρτημα Δράσεων (9)

2) ΓΣΚ Αυξημένων Επιτακτικών Αναγκών

ΓΣΚ Τίτλος

8

Αναβάθμιση βασικών υποδομών και υποδομών προσβασιμότητας θεματικών μορφών τουρισμού (συνέχεια)

Δράσεις

- Δράσεις αναβάθμισης υποδομών τουρισμού περιπέτειας και δραστηριοτήτων ήπιας άθλησης και αναψυχής, όπως: Προώθηση διαδικασιών για την δυνατότητα χαρακτηρισμού των ενάλιων αρχαιολογικών χώρων του προορισμού ως επισκέψιμων ενάλιων αρχαιολογικών χώρων για την προώθηση του καταδυτικού τουρισμού, Ενίσχυση υλοποίησης δράσεων όπως τα «Ελεύθερα Τεχνητά Υποβρύχια αξιοθέατα» για την κατασκευή πέντε τουλάχιστον ελεύθερων τεχνητών υποβρύχιων αξιοθεάτων) και την παροχή αξιοθεάτων σε συνέργεια με τις υπηρεσίες που παρέχονται από τα υπάρχοντα κέντρα κατάδυσης, Δημιουργία υπαίθριων γηπέδων άμμου που μπορούν να φιλοξενήσουν αθλήματα όπως το beach volley, beach soccer, footvolley όπου εκτός από το βασικό εξοπλισμό θα δημιουργηθούν και οι απαραίτητες υποδομές (αποδυτήρια, χώροι υγιεινής), Εξέταση δημιουργίας καταδυτικών πάρκων στην περιοχή της Μονεμβασιάς και στην περιοχή της Ελαφονήσου, Προβολή και προώθηση των υπάρχοντων καταδυτικών πάρκων (ενάλιος αρχαιολογικός χώρος Μεθώνης και όρμος Ναυαρίνου) για την προώθηση του καταδυτικού τουρισμού παράλληλα με την προγραμματιζόμενη αύξηση των επιλογών στο συγκεκριμένο προϊόν, καθώς και προώθηση και προβολή άλλων συναφών θαλάσσιων δραστηριοτήτων ήπιας άθλησης, κυρίως στην ακτή που βρέχεται από το Ιόνιο (π.χ. windsurfing).
- Δράσεις αναβάθμισης υποδομών αθλητικού τουρισμού, όπως: Υλοποίηση έργων αναβάθμισης του Δημοτικού Σταδίου Μεσσήνης (ηλεκτροφωτισμός, αναβάθμιση τάπητα για αγωνίσματα στίβου, τοποθέτηση καθισμάτων), Εξέταση αναβάθμισης αθλητικών εγκαταστάσεων της Μπούκας (Μεσσήνη) και διαμόρφωση χώρων υποδοχής για αθλήματα όπως beach volley – beach handball, , Πιστοποίηση ποιότητας αθλητικών εγκαταστάσεων και συλλόγων δραστηριοτήτων περιπέτειας που προσφέρουν υπηρεσίες σε ΑμΕΑ.
- Δράσεις βελτίωσης προσβασιμότητας και ποιοτικής αναβάθμισης στην παραλία, όπως: Βελτίωση προσβασιμότητας πεζών από το δημόσιο δρόμο στην είσοδο της περιοχής κολύμβησης και κατάλληλη σήμανση, Βελτίωση και ανάπτυξη κατάλληλων υποστηρικτικών δομών ιδιαίτερα σε παραλίες υψηλής επισκεψιμότητας (πχ υπηρεσίες ναυαγοσώστη, πρώτες βοήθειες, τουαλέτες, ντουζιέρες, σκίαστρα), Δίκτυο διαδρομών πεζοπορίας στην παραλία, χωρίς εμπόδια, το οποίο περιλαμβάνει πεζοδρόμους/σταθερό και συνεχές μονοπάτι από ξύλο στην άμμο, Έλεγχος για αύξηση δρομολογίων των ΜΜΜ κατά την περίοδο αιχμής για την καλύτερη εξυπηρέτηση των επιβατών και την αποφυγή συνωστισμού, Τοποθέτηση απαραίτητων σημάνσεων κατά μήκος της ακτογραμμής για την ασφάλεια των λουόμενων, Συνέχιση και ενίσχυση των ήδη σημαντικών ενεργειών για υποδομές προσβασιμότητας και παροχών σε ΑμΕΑ και σε περισσότερες παραλίες του προορισμού (είτε με επέκταση συστημάτων seatrac σε περισσότερες παραλίες καθώς τα προηγούμενα έτη υπήρχαν ήδη εγκαταστάσεις στην Παραλία Ακρογιάλι της Δυτικής Μάνης, Εκκλησίας Ανάστασης της Καλαμάτας και Φιλοξένιας Καλαμάτας) είτε παροχή πρόσβασης με χρήση πλωτών αμαξιδίων κ.α.).
- Δράσεις βελτίωσης συνδεσιμότητας του παράκτιου μετώπου του προορισμού, όπως: Εργασίες βελτίωσης / συντήρησης του ενδοπεριφερειακού οδικού δικτύου που οδηγεί σε παράκτιες περιοχές (Μονεμβασιά όπως το προς υλοποίηση έργο συντήρησης και σήμανσης της επαρχιακής οδού 86, Κροκέες – Μόλαοι- Μονεμβασιά και το προγραμματιζόμενο έργο συντήρησης του οδικού δικτύου του Δήμου Μονεμβασιάς, Ελαφόνησος όπου πρόσφατα ολοκληρώθηκαν εργασίες ασφαλτόστρωσης του οδικού δικτύου, Γύθειο), Βελτίωση του οδικού δικτύου που οδηγεί σε δημοφιλείς (π.χ. Βοϊδοκοιλιά, Φονέας) αλλά και πιο απομονωμένες παραλίες (π.χ. Αμμούδι) του προορισμού, σαφώς χωροθετημένοι χώροι παρκαρίσματος με δεσμευμένους χώρους για ΑμΕΑ ή με περιορισμένη κινητικότητα, όσο το δυνατόν πιο κοντά στην είσοδο.
- Δράσεις βελτίωσης προσβασιμότητας και συνδεσιμότητας, όπως: Βελτίωση και διεύρυνση των χώρων στάθμευσης οχημάτων περιμετρικά των σημείων οικοτουριστικού ενδιαφέροντος, Βελτίωση της συνδεσιμότητας με τα αστικά κέντρα με αναβάθμιση του οδικού δικτύου και των συγκοινωνιακών γραμμών και προσαρμογή του στις καιρικές συνθήκες, χωρίς να διαταραχθεί η χλωρίδα και η πανίδα της περιοχής.

Πελοπόννησος | Παράρτημα Δράσεων (10)

2) ΓΣΚ Αυξημένων Επιτακτικών Αναγκών

ΓΣΚ Τίτλος

8

Αναβάθμιση βασικών υποδομών και υποδομών προσβασιμότητας θεματικών μορφών τουρισμού (συνέχεια)

Δράσεις

- Δράσεις αναβάθμισης υποδομών και ανάδειξης υποδομών και πόρων οικοτουριστικού χαρακτήρα, όπως: Δημιουργία ή/και αναβάθμιση υποδομών παρατήρησης και ερμηνείας της φύσης (π.χ. παρατηρητήρια, κέντρα ενημέρωσης επισκεπτών, μουσεία και ορειβατικά καταφύγια), Δημιουργία δικτύου κέντρων πληροφόρησης και ενημέρωσης στις προστατευόμενες περιοχές Natura καθώς η μεγάλη ποικιλία πανίδας και χλωρίδας απαιτεί εξειδικευμένες γνώσεις για την αναγνώριση τους, Ανάπτυξη και βελτίωση των υποδομών υγειονομικής περίθαλψης, πρώτων βοηθειών και διακομιδής σε ορεινές περιοχές αλλά και σε περιοχές οικοτουριστικού ενδιαφέροντος και πεδίων ψυχαγωγικής άθλησης όπως φαράγγια, πεζοπορικές διαδρομές και πεδία αναρρίχησης, Ολοκλήρωση του έργου αποκατάστασης και ανάδειξης των σπηλαίων και των κτιριακών εγκαταστάσεων Διρού (περιλαμβάνει την ανέγερση νέου κτηρίου για τη στέγαση του Μουσείου Προϊστορίας Σπηλαίων Μάνης), Εξέταση διενέργειας έργων για την ανάδειξη του Γεωπάρκου Αγίου Νικολάου (και του απολιθωμένου Φοινικόδασους, μοναδικού στην Ευρώπη), Επέκταση των αναρριχητικών πεδίων με τις κατάλληλες ασφαλίσεις και ανανέωση ασφαλίσεων στις αναρριχητικές διαδρομές που χρησιμοποιούνται.
- Δράσεις βελτίωσης προσβασιμότητας και συνδεσιμότητας, όπως: Βελτίωση και διεύρυνση των χώρων στάθμευσης οχημάτων περιμετρικά των σημείων οικοτουριστικού ενδιαφέροντος, Βελτίωση της συνδεσιμότητας με τα αστικά κέντρα με αναβάθμιση του οδικού δικτύου.
- Δράσεις ανάπτυξης και βελτίωσης μονοπατιών/διαδρομών, όπως: Επέκταση της καταγραφής και της σύνδεσης των μονοπατιών – διαδρομών, Κατάλληλη σήμανση σύμφωνα με τα ευρωπαϊκά πρότυπα (επεξήγησης, ενημέρωσης και κατεύθυνσης) με συχνή ανανέωση όπου κρίνεται απαραίτητο καθώς και συχνός καθαρισμός των μονοπατιών και ανακατασκευή λόγω φυσικών καταστροφών ή διαβρώσεων, Ανάπτυξη ποδηλατικών διαδρομών όπου η γεωμορφολογία το επιτρέπει, Πιστοποίηση μονοπατιών σύμφωνα με διεθνή πρότυπα, Δημιουργία ειδικών μονοπατιών πεζοπορίας για την περιήγηση ΑμεΑ.
- Δράσεις προώθησης και ποροβολής του οικοτουρισμού, όπως: Οργάνωση και ενεργητική προώθηση ενός ενιαίου brand του προορισμού «N. Πελοπόννησος» σε συνεκτικότητα με το τουριστικό προϊόν του Ήλιος και Θάλασσα που θα βασίζεται στη μοναδική βιοποικιλότητα του τόπου, το πλήθος των περιοχών οικοτουριστικού ενδιαφέροντος (Υδροβιότοπος της Γιάλοβας με ιδιαίτερη ορνιθοπανίδα, η βλάστηση του συμπλέγματος των Μεσσηνιακών Οινουσσών/Σαπιέντζα, Σχίζα, Αμαριανή, Βενέτικο, το φαράγγι του Βυρού, τα σπήλαια Διρού) τόσο παραθαλάσσια όσο και ορεινά, Η ανάδειξη του μείγματος τουριστικών προϊόντων οικοτουρισμού και πολιτισμού απαιτούν στοχευμένη και συνδεδεμένη στρατηγική προώθησης ώστε σε πρώτο βαθμό να αναδειχθεί το τουριστικό προϊόν του οικοτουρισμού συμπληρωματικά στο εδραιωμένο τουριστικό προϊόν και να δοθεί η ευκαιρία στους επισκέπτες να αναγνωρίσουν και να κατανοήσουν το πλαίσιο του της ανάπτυξης του προορισμού κατά τη διάρκεια των ετών (από τον αρχαιότητα μέχρι και τη σύγχρονη εποχή) καθώς η γεωμορφολογία και οι κλιματολογικές συνθήκες διαδραμάτισαν καθοριστικό ρόλο.
- Δράσεις ενίσχυσης υποδομών υγείας στον προορισμό, όπως: Αναβάθμιση και ενίσχυση του υλικοτεχνικού, ιατροτεχνολογικού και βιοϊατρικού εξοπλισμού των νοσοκομείων (Καλαμάτας, Σπάρτης, Μολάων, Κυπαρισσίας) και των κυριότερων Κέντρων Υγείας της Νότιας Πελοποννήσου και κυρίως αντιμετώπιση του προβλήματος υποστελέχωσης των δομών υγείας του προορισμού που θα υποστηρίξουν και θα αναβαθμίσουν τις παρεχόμενες υπηρεσίες υγείας, καλύπτοντας τις ανάγκες του τοπικού πληθυσμού αλλά και τις αυξημένες ανάγκες της τουριστικής περιόδου, ιδιαίτερα κατά την περίοδο ανάκαμψης από την πανδημία COVID-19, Ενίσχυση του ΕΚΑΒ με προσωπικό και μέσα μεταφοράς (διασώστες, ασθενοφόρα, και μονάδες έκτακτης επέμβασης-μηχανές).
- Δράσεις ενίσχυσης βασικών υποδομών του προορισμού, όπως: Ενίσχυση με μέσα αντιπυρικής προστασίας, αντιπυρικού εξοπλισμού και μέτρων προστασίας δασικών περιοχών, Ολοκλήρωση του έργου αντικατάστασης του κεντρικού αγωγού μεταφοράς νερού σε Καλαμάτα και Μεσσήνη, Ολοκλήρωση του έργου επέκτασης του δικτύου αποχέτευσης της Κοινότητας Νεάπολης Λακωνίας, Προώθηση κατασκευής νέων δικτύων και συστημάτων ύδρευσης.

Πελοπόννησος | Παράρτημα Δράσεων (11)

3) ΓΣΚ Αυξημένων Συμπληρωματικών Αναγκών

ΓΣΚ Τίτλος

18

Αξιοποίηση ψηφιακών εργαλείων και υπηρεσιών και Ανάδειξη Έξυπνων Προορισμών

Δράσεις

- Δράσεις αξιοποίησης ψηφιακών εργαλείων για ενίσχυση του Αγροτουρισμού, όπως: Δημιουργία σύγχρονης και εύχρηστης ολοκληρωμένης ψηφιακής πύλης Αγροτουρισμού σε πολλαπλές γλώσσες βελτιστοποιημένων για πολλαπλούς τύπους συσκευών -που θα αποτελούν τμήμα της ενιαίας διαδικτυακής τουριστικής πύλης για τον προορισμό- με σκοπό την πληροφόρηση σχετικά με τους φυσικούς πόρους, τις πεζοπορικές και ποδηλατικές διαδρομές, τις αποστάσεις, τα τοπία και τα αξιοθέατα, τα παρατηρητήρια φύσης, τα καταφύγια κ.α., καθώς και τις υπάρχουσες εμπειρίες / επιχειρήσεις Αγροτουρισμού.
- Δράσεις αξιοποίησης ψηφιακών εργαλείων για ενίσχυση του Αθλητικού τουρισμού, όπως: Δημιουργία σύγχρονης και εύχρηστης ολοκληρωμένης ψηφιακής πύλης Αθλητικού Τουρισμού σε πολλαπλές γλώσσες βελτιστοποιημένης για πολλαπλούς τύπους συσκευών - η οποία θα αποτελεί μέρος της ενιαίας διαδικτυακής τουριστικής πύλης για τον προορισμό-με σκοπό την πληροφόρηση σχετικά με επιλεγμένα events και δραστηριότητες του αθλητικού τουρισμού και την διευκόλυνση των κρατήσεων εισιτηρίων.
- Δράσεις αξιοποίησης ψηφιακών εργαλείων για ενίσχυση του Γαστρονομικού Τουρισμού, όπως: Δημιουργία σύγχρονης και εύχρηστης ολοκληρωμένης ψηφιακής πύλης Γαστρονομικού Τουρισμού σε πολλαπλές γλώσσες βελτιστοποιημένης για πολλαπλούς τύπους συσκευών -η οποία θα αποτελεί μέρος της ενιαίας διαδικτυακής τουριστικής πύλης για τον προορισμό- με σκοπό την πληροφόρηση σχετικά με επιλεγμένα events και δραστηριότητες γαστρονομικού τουρισμού και την διευκόλυνση των κρατήσεων εισιτηρίων, Ψηφιακή ευρετηριοποίηση και τεκμηρίωση βάσει ιστορικών και λαογραφικών πηγών της τοπικής γαστρονομίας.
- Δράσεις αξιοποίησης ψηφιακών εργαλείων, όπως: Δημιουργία σύγχρονης και εύχρηστης ολοκληρωμένης ψηφιακής πύλης δραστηριοτήτων Sun & Beach, αναπτυγμένη σε πολλαπλές γλώσσες και βελτιστοποιημένη για πολλαπλούς τύπους συσκευών -η οποία θα αποτελεί μέρος της ενιαίας διαδικτυακής τουριστικής πύλης για τον προορισμό- με σκοπό την πληροφόρηση σχετικά με τις διαθέσιμες παραλίες και τις παρεχόμενες δραστηριότητες(π.χ. περιγραφή, πρόγραμμα λειτουργίας, διαθέσιμες διαδρομές προσβασιμότητας) - στην πλατφόρμα θα περιλαμβάνεται η δυνατότητα κρατήσεων σε εστιατόρια πλησίον της παραλίας και σε οργανωμένες υπηρεσίες / δραστηριότητες που προσφέρονται.
- Δράσεις αξιοποίησης ψηφιακών εργαλείων για προώθηση Ναυτικού τουρισμού, όπως: Δημιουργία σύγχρονης και εύχρηστης ολοκληρωμένης ψηφιακής πύλης Ναυτικού Τουρισμού σε πολλαπλές γλώσσες βελτιστοποιημένης για πολλαπλούς τύπους συσκευών -η οποία θα αποτελεί μέρος της ενιαίας διαδικτυακής τουριστικής πύλης για τον προορισμό- με σκοπό την πληροφόρηση σχετικά με υπηρεσίες που προσφέρει κάθε τουριστικός λιμένας και μεταφορά live πληροφοριών π.χ. για τη διαθεσιμότητα θέσεων, τις κλιματολογικές συνθήκες, τα χαρακτηριστικά του θαλάσσιου χώρου, τις παροχές δικτύων κτλ. και τη διαδικτυακή κράτηση θέσης, την απομακρυσμένη διαχείριση των υποδομών ελλιμενισμού από τους φορείς διαχείρισης των μαρίνων και την απομακρυσμένη εξυπηρέτηση των πελατών όσον αφορά την κράτηση και πληρωμή θέσεων ελλιμενισμού, την παροχή / προμήθεια νερού / ηλεκτρισμού και τον ανεφοδιασμό σκαφών μέσω φορητών συσκευών και λοιπών τεχνολογιών, την ελεύθερη και υψηλής ποιότητας πρόσβαση στο διαδίκτυο κ.α., Ηλεκτρονικό μητρώο για ταχύτερη πληρωμή των τουριστικών φόρων με σκοπό την αποφυγή διαφυγόντων εσόδων.
- Δράσεις αξιοποίησης ψηφιακών εργαλείων για ενίσχυση του οικοτουρισμού, όπως: Δημιουργία σύγχρονης και εύχρηστης ολοκληρωμένης ψηφιακής πύλης Οικοτουρισμού σε πολλαπλές γλώσσες -βελτιστοποιημένης για πολλαπλούς τύπους συσκευών, που θα αποτελεί τμήμα της ενιαίας διαδικτυακής τουριστικής πύλης για τον προορισμό- με σκοπό την πληροφόρηση σχετικά με τους φυσικούς πόρους, τις πεζοπορικές και ποδηλατικές διαδρομές, τις αποστάσεις, τα τοπία και τα αξιοθέατα, τα παρατηρητήρια φύσης, τα καταφύγια κ.α., καθώς και τις υπάρχουσες εμπειρίες / επιχειρήσεις, Ψηφιακοί διαδραστικοί χάρτες των μονοπατιών και των διαδρομών των περιοχών οικοτουριστικού ενδιαφέροντος, με δυνατότητα επιλογής τρόπου μετάβασης (περίπατος, ιππασία, ποδηλασία κ.α.), βασισμένοι σε ελεύθερο λογισμικό.

Πελοπόννησος | Παράρτημα Δράσεων (12)

3) ΓΣΚ Αυξημένων Συμπληρωματικών Αναγκών

ΓΣΚ Τίτλος

18

Αξιοποίηση ψηφιακών εργαλείων και υπηρεσιών και Ανάδειξη Έξυπνων Προορισμών (συνέχεια)

Δράσεις

- Εφαρμογή καινοτόμων τεχνολογικών λύσεων που σχετίζονται με την ανάπτυξη έξυπνης πόλης στο Ναύπλιο, όπως ενδεικτικά αναφέρονται:
- Βελτίωση των υποδομών του οδικού δικτύου (π.χ. νέοι φωτεινοί σηματοδότες χαμηλής τάσης Led, σύγχρονο ηλεκτροφωτισμό με φωτιστικά σώματα LED, νέες πινακίδες πληροφόρησης των οδηγών τεχνολογίας Full Matrix, ευδιάκριτες διαγραμμίσεις, καλύτερη ποιότητα ασφαλτοτάπητα, έξυπνα φανάρια, έξυπνες διαβάσεις) καθώς και άλλων βασικών υποδομών πόρων (ύδρευσης), περιβάλλοντος (στερεά και υγρά λύματα), ενέργειας και επιδράσεων κλιματικής αλλαγής μέσω έξυπνων εφαρμογών.
- Προώθηση ευρυζωνικότητας 5G και παροχή δωρεάν Wi-Fi σε σημεία με αυξημένο τουριστικό ενδιαφέρον με στόχο την βελτίωση της τουριστικής εμπειρίας (ιδιαίτερα σε πολιτιστικούς χώρους).
- Application για κινητά και tablets, που θα λειτουργεί ως Guide Map, με όλες τις απαραίτητες πληροφορίες για τον επισκέπτη.
- Δράσεις ψηφιακής (και έντυπης) προώθησης και προβολής του προορισμού, όπως: Δημιουργία θεματικών περιοχών ψηφιακής προβολής που θα αφορούν την παράδοση και ιστορική εξέλιξη του προορισμού σε διάφορα πεδία / τουριστικά προϊόντα (πολιτιστικά / θρησκευτικά, αγροδιατροφή, λαογραφία, λαϊκή τέχνη) σε σημεία τουριστικού ενδιαφέροντος /επισκεψιμότητας, Digital info points σε κύριους πόλους του προορισμού (Ναύπλιο, Κόρινθος, Πόρτο Χέλι) με αναλυτικές πληροφορίες για το τουριστικό προϊόν του προορισμού, καθώς και χρήσιμες πληροφορίες για δημόσιες υπηρεσίες, εύρεσης ξενοδοχείων/καταλυμάτων, ενοικιαζόμενων οχημάτων, λοιπών τουριστικών επιχειρήσεων και ωράρια λειτουργίας καταστημάτων κ.α.
- Ανάπτυξη / επέκταση παρεχόμενων ψηφιακών υπηρεσιών δημόσιων αρχών και οργανισμών προς τους πολίτες και τους επισκέπτες.
- Δράσεις ψηφιακού εκσυγχρονισμού και προβολής του πολιτιστικού και θρησκευτικού αποθέματος του προορισμού, όπως: Δημιουργία πολυχώρων ψηφιακής αναπαράστασης ιστορικών και άλλων πόρων άυλης πολιτιστικής κληρονομιάς και χρήση τεχνολογιών ψηφιακής αφήγησης και περιήγησης, εικονικής πραγματικότητας και επαυξημένης πραγματικότητας και σύμμεξη φυσικού και ψηφιακού περιεχομένου για την ενίσχυση της εμπειρίας και των δραστηριοτήτων των επισκεπτών (π.χ. εικονικά εκθέματα, διαδραστικές ψηφιακές οθόνες, ενσωμάτωση βίντεο και ήχου, τρισδιάστατες απεικονίσεις, απεικονίσεις εικονική πραγματικότητας και επαυξημένης πραγματικότητας) με σκοπό την παροχή διαδραστικών και υψηλού επιπέδου εμπειριών που επιτρέπουν την βαθύτερη κατανόηση και την ερμηνευτική / βιωματική προσέγγιση του πολιτισμού, Επέκταση ψηφιακού πολιτιστικού περιεχομένου (ψηφιακό αποθετήριο και ευρετηριασμός) και διάδρασης σε μουσεία και πολιτιστικούς χώρους (εφόσον το μέγεθος και η επισκεψιμότητα δικαιολογεί την συγκεκριμένη παροχή διάδρασης, Δημιουργία ψηφιακών παιχνιδιών με στόχο τη γνωριμία και την επαφή του επισκέπτη (παιδιών και ενηλίκων) με τον αρχαιολογικό χώρο των Μυκηνών και το Ασκληπιείο Επιδαύρου και τη πλούσια μυθολογία του προορισμού.
- Δράσεις βελτιστοποίησης της πρόσβασης και της διαχείρισης του κοινού σε μουσεία και αρχαιολογικούς χώρους με τη χρήση ψηφιακών εργαλείων, όπως: Εφαρμογή κοινού ψηφιακού εισιτηρίου για το σύνολο των μουσείων και αρχαιολογικών χώρων και προμήθεια και εγκατάσταση κατάλληλων μηχανημάτων για τον έλεγχο / επικύρωση των ηλεκτρονικών εισιτηρίων (RFID, QR codes).
- Δημιουργία σύγχρονης και εύχρηστης ολοκληρωμένης ψηφιακής πύλης Πολιτιστικού & Θρησκευτικού Τουρισμού σε πολλαπλές γλώσσες βελτιστοποιημένης για πολλαπλούς τύπους συσκευών- η οποία θα αποτελεί μέρος της ενιαίας διαδικτυακής τουριστικής πύλης για τον προορισμό- με σκοπό την πληροφόρηση σχετικά με πολιτιστικά μνημεία και εμπειρίες (π.χ. περιγραφή, πρόγραμμα λειτουργίας, προσβασιμότητα, Πολιτιστική Διαδρομή) και τη διευκόλυνση των κρατήσεων εισιτηρίων.
- Δράσεις αξιοποίησης ψηφιακών εργαλείων για την προώθηση του τουρισμού ευεξίας, όπως: Δημιουργία σύγχρονης και εύχρηστης ολοκληρωμένης ψηφιακής πύλης Τουρισμού Ευεξίας σε πολλαπλές γλώσσες βελτιστοποιημένης για πολλαπλούς τύπους συσκευών.

Πελοπόννησος | Παράρτημα Δράσεων (13)

3) ΓΣΚ Αυξημένων Συμπληρωματικών Αναγκών

ΓΣΚ Τίτλος

18

Αξιοποίηση ψηφιακών εργαλείων και υπηρεσιών και Ανάδειξη Έξυπνων Προορισμών (συνέχεια)

Δράσεις

- Δημιουργία ενιαίας διαδικτυακής τουριστικής πύλης για τον προορισμό «Νότια Πελοπόννησος» με ενσωμάτωση και εκμετάλλευση του υπάρχοντος ποιοτικού υλικού του ιστοτόπου «mythical Peloponnese» και πλήρης διασύνδεσή της με τις τουριστικές πύλες που θα δημιουργηθούν για κάθε κύριο και συμπληρωματικό προϊόν με σκοπό την γρήγορη και εύκολη ολοκληρωμένη παροχή και αναζήτηση πληροφόρησης στον επισκέπτη για όλες τις προσφερόμενες εμπειρίες, δραστηριότητες, παροχές και τις υπάρχουσες επιχειρήσεις με βάση συγκεκριμένα κριτήρια (π.χ. τύπος τουριστικού προϊόντος, εύρος τιμών κ.α.) και εμφάνιση των αποτελεσμάτων σε μορφή λίστας και διαδραστικού χάρτη - ενδεικτικά, θα συγκεντρώνει πληροφορίες όπως:
- Συνεχή ενημέρωση με δεδομένα πραγματικού χρόνου για την πανδημική νόσο COVID-19 και με συνδεδεμένα με αυτή και τον τομέα του τουρισμού πληροφορίες (καθεστώς ανά χώρα προέλευσης του επισκέπτη, νοσοκομεία αναφοράς, υγειονομικές υπηρεσίες, άλλες χρήσιμες τουριστικές πληροφορίες πρώτης ανάγκης).
- Δεδομένα για την παροχή πληροφοριών τουριστικού ενδιαφέροντος (π.χ. δρομολόγια ακτοπλοϊκών, αεροπορικών και οδικών μεταφορών, ωράριο αρχαιολογικών χώρων και μουσείων, εκδηλώσεις τουριστικού ενδιαφέροντος, δραστηριότητες φιλικές προς την οικογένεια και τα παιδιά κ.α.).
- Ευρετηριασμένο ψηφιακό περιεχόμενο ανά τουριστικό προϊόν.
- Άλλα γεωχωρικά δεδομένα τουριστικού ενδιαφέροντος (π.χ. χάρτες με σημεία ενδιαφέροντος και πληροφορίες προσβασιμότητας για ΑμεΑ και άτομα μειωμένης κινητικότητας, αποστάσεις ταξιδιών, προγνώσεις καιρού και διαθέσιμες επιλογές δραστηριοτήτων για τους τουρίστες κτλ.).
- Εφαρμογή καινοτόμων τεχνολογικών λύσεων που σχετίζονται με την ανάπτυξη έξυπνης πόλης στην Καλαμάτα, όπως ενδεικτικά αναφέρονται:
- Βελτίωση των υποδομών του οδικού δικτύου (π.χ. νέοι φωτεινοί σηματοδότες χαμηλής τάσης Led, σύγχρονο ηλεκτροφωτισμό με φωτιστικά σώματα LED, νέες πινακίδες πληροφόρησης των οδηγών τεχνολογίας Full Matrix, ευδιάκριτες διαγραμμίσεις, καλύτερη ποιότητα ασφαλτοτάπητα, έξυπνα φανάρια, έξυπνες διαβάσεις) καθώς και άλλων βασικών υποδομών πόρων (ύδρευσης), περιβάλλοντος (στερεά και υγρά λύματα), ενέργειας και επιδράσεων κλιματικής αλλαγής μέσω έξυπνων εφαρμογών
- Προώθηση ευρυζωνικότητας 5G και παροχή δωρεάν Wi-Fi σε σημεία με αυξημένο τουριστικό ενδιαφέρον με στόχο την βελτίωση της τουριστικής εμπειρίας (ιδιαίτερα σε πολιτιστικούς χώρους).
- Application για κινητά και tablets, που θα λειτουργεί ως Guide Map, με όλες τις απαραίτητες πληροφορίες για τον επισκέπτη.
- Δράσεις αξιοποίησης ψηφιακών εργαλείων για ενίσχυση του Πολιτιστικού τουρισμού, όπως: Δημιουργία σύγχρονης και εύχρηστης ολοκληρωμένης ψηφιακής πύλης Πολιτιστικού & Θρησκευτικού Τουρισμού σε πολλαπλές γλώσσες βελτιστοποιημένης για πολλαπλούς τύπους συσκευών- η οποία θα αποτελεί μέρος της ενιαίας διαδικτυακής τουριστικής πύλης για τον προορισμό- με σκοπό την πληροφόρηση σχετικά με πολιτιστικά μνημεία και εμπειρίες (π.χ. περιγραφή, πρόγραμμα λειτουργίας, προσβασιμότητα, Πολιτιστική Διαδρομή) και τη διευκόλυνση των κρατήσεων εισιτηρίων, Δημιουργία πολυχώρων ψηφιακής αναπαράστασης ιστορικών και άλλων πόρων άυλης πολιτιστικής κληρονομιάς και χρήση τεχνολογιών ψηφιακής αφήγησης και περιήγησης, εικονικής πραγματικότητας και επαυξημένης πραγματικότητας και σύμμεξη φυσικού και ψηφιακού περιεχομένου για την ενίσχυση της εμπειρίας και των δραστηριοτήτων των επισκεπτών (π.χ. εικονικά εκθέματα, διαδραστικές ψηφιακές οθόνες, ενσωμάτωση βίντεο και ήχου, τρισδιάστατες απεικονίσεις, απεικονίσεις εικονική πραγματικότητας και επαυξημένης πραγματικότητας) με σκοπό την παροχή διαδραστικών και υψηλού επιπέδου εμπειριών που επιτρέπουν την βαθύτερη κατανόηση και την ερμηνευτική / βιωματική προσέγγιση του πολιτισμού, Επέκταση ψηφιακού πολιτιστικού περιεχομένου και διάδρασης σε μουσεία και πολιτιστικούς χώρους (εφόσον το μέγεθος και η επισκεψιμότητα δικαιολογεί την συγκεκριμένη παροχή διάδρασης).

Πελοπόννησος | Παράρτημα Δράσεων (14)

4) ΓΣΚ Τοπικής Διάστασης

ΓΣΚ Τίτλος

1

Αναβάθμιση / ανάπτυξη νέων κόμβων πολυτροπικής μετακίνησης, μέσω και δικτύων MMM και ενίσχυση βιώσιμων μεταφορών και αστικής κινητικότητας

Δράσεις

- Δράσεις πρόωθησης βιώσιμης αστικής κινητικότητας, όπως: Υλοποίηση Σχεδίων Βιώσιμης Αστικής Κινητικότητας στα αστικά κέντρα του προορισμού (π.χ. Δήμου Τρίπολης), Ποιοτική αναβάθμιση υποδομών χώρων αναμονής των μετακινουμένων με MMM και TAXI, Ανάπτυξη δικτύου ποδηλατοδρόμων στα κύρια αστικά κέντρα του προορισμού, Εκσυγχρονισμός των αστικών συγκοινωνιών των αστικών κέντρων που περιλαμβάνονται στον προορισμό, Εγκατάσταση λογισμικού για τον ορθό σχεδιασμό των δρομολογίων, σχετικά με την επιβατική κίνηση και την ανταπόκριση των οχημάτων στις ώρες αιχμής, Μελέτη και κατασκευή υπαίθριων χώρων στάθμευσης και βελτιστοποίηση του συστήματος ελεγχόμενης στάθμευσης σε σημεία υψηλής τουριστικής κίνησης, όπου δημιουργείται συμφόρηση, ιδιαίτερα σε περιόδους αιχμής, Μελέτη για την ποδηλατική σύνδεση Ναυπλίου - Άργους στο πλαίσιο της πρόωθησης εναλλακτικής κινητικότητάς εντός του προορισμού που μπορεί να λειτουργήσει πολλαπλασιαστικά ως προς την τουριστική ταυτότητα του προορισμού, Μελέτη και κατασκευή υπαίθριων χώρων στάθμευσης και βελτιστοποίηση του συστήματος ελεγχόμενης στάθμευσης σε σημεία υψηλής τουριστικής κίνησης, όπου δημιουργείται συμφόρηση, ιδιαίτερα σε περιόδους αιχμής, Πρόωθηση χρήσης ηλεκτροκίνητων οχημάτων και εγκατάσταση σημείων φόρτισης ηλεκτροκίνητων οχημάτων.
- Δράσεις ανάπτυξης κόμβων πολυτροπικών μεταφορών, όπως: Δημιουργία κόμβου ΚΤΕΛ ή/και ιδιωτικών λεωφορείων στον αερολιμένα Καλαμάτας (πύλη εισόδου) για την ανάπτυξη πολυτροπικού κόμβου μεταφορών που θα ενισχύσει την συνδεσιμότητα των τουριστικών πόλων του προορισμού και θα διευκολύνουν τη διάχυση των τουριστικών ροών ενισχύοντας την τουριστική κίνηση, Ανάπλαση περιβάλλοντος χώρου και χώρων στάθμευσης οχημάτων σε πύλες εισόδου του προορισμού (κυρίως στο Αεροδρόμιο Καλαμάτας) καθώς και χωροθέτηση δραστηριοποίησης επαγγελματιών του τουρισμού και των μεταφορών.
- Δράσεις ενίσχυσης της βιώσιμης αστικής κινητικότητας, όπως: Ενίσχυση της υλοποίησης του Σχεδίου Βιώσιμης Αστικής Κινητικότητας σε σημαντικά αστικά κέντρα και τουριστικούς πόλους του προορισμού (π.χ. Δήμο Καλαμάτας) και πρόωθηση αντίστοιχων δράσεων, Ενίσχυση της οδικής ασφάλειας, της ασφάλειας των πεζών και των ευάλωτων χρηστών με παρεμβάσεις στο οδόστρωμα και τις διαβάσεις, Βελτίωση υποδομών μεταφορών (λιμάνια, συγκοινωνιακές πύλες) για εξασφάλιση προσβασιμότητας και πλήρους προσπελασιμότητας από άτομα με αναπηρία και μειωμένη κινητικότητα, Εκσυγχρονισμός των αστικών συγκοινωνιών των αστικών κέντρων που περιλαμβάνονται στον προορισμό. Εγκατάσταση λογισμικού για τον ορθό σχεδιασμό των δρομολογίων, σχετικά με την επιβατική κίνηση και την ανταπόκριση των οχημάτων στις ώρες αιχμής (π.χ. επαναλειτουργία και βελτίωση των υπηρεσιών της ιστοσελίδας itransport.kalamata.gr για την πόλη της Καλαμάτας κοκ), Μετατροπή δημοτικού στόλου οχημάτων σε ηλεκτροκινούμενο / αντικατάσταση δημόσιων λεωφορείων με ηλεκτρικά οχήματα (ιδιαίτερο ενδιαφέρον συγκεντρώνει η περίπτωση ευέλικτων και περιβαλλοντικά φιλικών mini buses) και ανάπτυξη συστημάτων παρακολούθησης/διαχείρισης του στόλου οχημάτων σε Δήμους που αποτελούν τουριστικούς πόλους, Σχέδιο δράσης για την αύξηση της χρήσης ποδηλάτου για μετακίνηση εντός των αστικών ιστών και τη χάραξη νέων ποδηλατοδρόμων, κατά τα πρότυπα της πόλης της Καλαμάτας. Μελέτη για τη χάραξη ποδηλατοδρόμων παράλληλα με το τοπικό επαρχιακό οδικό δίκτυο που συνδέει κοντινούς προορισμούς.

Πελοπόννησος | Παράρτημα Δράσεων (15)

4) ΓΣΚ Τοπικής Διάστασης

ΓΣΚ	Τίτλος
3	Βελτίωση / Αναβάθμιση / Ανάπτυξη οδικών υποδομών, του οδικού δικτύου, της οδικής ασφάλειας και της οδικής συνδεσιμότητας / προσβασιμότητας του προορισμού
Δράσεις	<ul style="list-style-type: none"> - Δράσεις βελτίωσης προσβασιμότητας του προορισμού, όπως: Ολοκληρωμένο σχέδιο συνδυασμένων μεταφορών καθώς η πρόσβαση στον προορισμό μπορεί να επιτευχθεί μέσω των διεθνών κόμβων του αεροδρομίου της Αθήνας «Ελευθέριος Βενιζέλος» και του Κρατικού Αερολιμένα. - Δράσεις βελτίωσης οδικού δικτύου του προορισμού, όπως: Βελτίωση του οδικού δικτύου στους άξονες Κόρινθος – Επίδαυρος – Πόρτο Χέλι – Ερμιόνη και Ισθμός-Αρχαία Κόρινθο-Επίδαυρος-Μέθανα-Γαλατά καθώς οδηγούν σε ιδιαίτερα δημοφιλείς τουριστικούς προορισμούς. - Δράσεις βελτίωσης οδικής προσβασιμότητας και συνδεσιμότητας του προορισμού (συμπεριλαμβανομένου της θωράκισης απο φυσικά φαινόμενα), όπως: Διενέργεια εργασιών για την βελτίωση στο οδικό τμήμα της Ε.Ο. Κυπαρισίας – Φιλιατρών- Γαργαλιάνων.
5	Βελτίωση / ανάπτυξη σιδηροδρομικών υποδομών και συνδεσιμότητας / προσβασιμότητας του προορισμού
Δράσεις	<ul style="list-style-type: none"> - Υλοποίηση του σχεδίου επαναλειτουργίας της σιδηροδρομικής γραμμής Κόρινθος – Ναύπλιο. Σε πρώτο στάδιο αναμένεται να ολοκληρωθούν οι μελέτες που αφορούν στη μονή σιδηροδρομική γραμμή, η επαναλειτουργία θα ξεκινήσει από τη γραμμή Κόρινθος – Άργος – Ναύπλιο και σε δεύτερη φάση θα επεκταθεί στο τμήμα Ναύπλιο – Τρίπολη. - Δράσεις ανάπτυξης σιδηροδρομικής σύνδεσης του προορισμού, όπως: Επέκταση προαστιακού σιδηροδρόμου και επαναλειτουργία της σιδηροδρομικής διασύνδεσης Τρίπολης- Καλαμάτας (κανονικοποίηση γραμμής, σηματοδότηση, ηλεκτροκίνηση) για την αύξηση της διαπεριφερειακής συνδεσιμότητας, Σιδηροδρομική γραμμή Πάτρα – Πύργος-Καλαμάτα, συνδέοντας τέσσερα λιμάνια κρουαζιέρας (Πάτρα, Κυλλήνη, Κατάκολο, Καλαμάτα)
7	Προώθηση Αστικών Αναπλάσεων και Δημιουργία ενός ελκυστικού, βιώσιμου και αειφορικού αστικού περιβάλλοντος
Δράσεις	<ul style="list-style-type: none"> - Ολοκλήρωση των έργων βιώσιμης αστικής ανάπτυξης στα αστικά κέντρα του προορισμού (π.χ. της πόλης του Ναυπλίου) με τη δημιουργία δρόμων ήπιας κυκλοφορίας, δικτύου πεζοδρόμων και ποδηλατοδρόμων που θα επιτρέπει στον κάτοικο και τον επισκέπτη να κινείται στον αστικό ιστό της πόλης χωρίς εμπόδια, Βελτίωση των συνθηκών πρόσβασης του αστικού περιβάλλοντος για άτομα με αναπηρία και μειωμένη κινητικότητα με ράμπες, διαδρομές με κατάλληλη πλακόστρωση για τυφλούς, συστήματα σήμανσης, πληροφόρησης και διέλευσης πεζών, απελευθέρωση πεζοδρομίων από κάθε είδους εμπόδια για ανεμπόδιστη αστική κινητικότητα κ.α., Βελτίωση υποδομών μεταφορών (λιμάνια, συγκοινωνιακές πύλες) για εξασφάλιση προσβασιμότητας και πλήρους προσπελασιμότητας από άτομα με αναπηρία και μειωμένη κινητικότητα, Εφαρμογή έργων για την ενοποίηση παλαιάς και νέας πόλης του Ναυπλίου με στόχο να επιτευχθεί η παράλληλη λειτουργικότητα και η ενιαία ανάπτυξη, Αποκατάσταση και διαπλάτυνση, όπου είναι εφικτό, των πεζοδρομίων στα αστικά κέντρα ώστε να βελτιωθεί η πεζή μετακίνηση, Αναβάθμιση των οικισμών που περιλαμβάνονται στον προορισμό (αστική ανάπλαση, αναπαλαίωση και χρήση κτιριακού αποθέματος κτλ.) ώστε να λειτουργήσουν συνεκτικά με τα εδραιωμένα και αναδυόμενα τουριστικά προϊόντα του προορισμού, Σχέδιο δράσης για την ανάδειξη και αναβάθμιση του περιοχής «Ψαρομαχαλά», άνω του ιστορικού κέντρου του Ναυπλίου, με άξονες την αποκατάσταση των κτιρίων που υποβαθμίζονται λόγω φυσικής γήρανσης ή ανθρώπινης παρέμβασης.

Πελοπόννησος | Παράρτημα Δράσεων (16)

4) ΓΣΚ Τοπικής Διάστασης

ΓΣΚ Τίτλος

9

Αναβάθμιση και εμπλουτισμός τουριστικών προϊόντων και υπηρεσιών και ενίσχυση προώθησης και προβολής τους

Δράσεις

- Δράσεις προβολής και προώθησης του αγροτουρισμού, όπως: Οργάνωση αγροτουριστικού δικτύου σύμφωνα με τις διεθνείς βέλτιστες πρακτικές / πρότυπα του αγροτουρισμού με ανάδειξη της βιοποικιλότητας, της πρωτογενούς παραγωγής και τον τρόπο ζωής των κατοίκων με κατεύθυνση την προσφορά υψηλού επιπέδου υπηρεσίες, Ανάπτυξη και προώθηση των δυνατοτήτων που προσφέρει ο προορισμός ώστε να δημιουργηθεί ένα τουριστικό προϊόν με διακριτή ταυτότητα που θα λειτουργεί συμπληρωματικά στο κύριο προϊόν του Ήλιος και Θάλασσα ώστε να ενισχύσει τη διαφοροποίηση του προορισμού αλλά ταυτόχρονα θα λειτουργεί αυτόνομα συνεισφέροντας σε μία διευρυμένη τουριστική περίοδο και προσελκύνοντας επισκέπτες που αναζητούν εναλλακτικές και εξατομικευμένες εμπειρίες.
- Δράσεις προώθησης και προβολής τουρισμού ήπιας άθλησης και περιπέτειας, όπως: Προώθηση της προσπάθειας να μετατραπεί η Βυτίνα σε προορισμό για την προετοιμασία και προπόνηση αθλητικών ομάδων όπως συμβαίνει σε περιοχές με παρόμοιο κλίμα.
- Δράσεις προώθησης, προβολής και εμπλουτισμού του προϊόντος Sun & Beach, όπως: Ενίσχυση προβολής και προώθησης του προορισμού με έμφαση στο πλήθος προσφερόμενων και συνδυαζόμενων δραστηριοτήτων όπως συνδυασμός θαλάσσιων και ορειβατικών δραστηριοτήτων ξεχωριστή και πλούσια πολιτισμική και γαστρονομική παράδοση, περιπατητικές διαδρομές και πολιτιστικό απόθεμα μέσω του DMO και της σχετικής διαδικτυακής πύλης που θα αφορά το προϊόν Sun and Beach αυξάνοντας το visibility των επιλογών που έχει ο ξένος επισκέπτης, Στρατηγική τοποθέτησης του προορισμού «Βορειοανατολική Πελοπόννησος» σε σχέση με ανταγωνιστικές περιοχές ως ενιαίας ταυτότητας προορισμός με διαφοροποιήσεις και εξειδικεύσεις (π.χ. καταδυτικός τουρισμός και yachting σχεδόν στο σύνολο της ακτογραμμής, πλούσιο πολιτιστικό απόθεμα στις Μυκήνες και την Επίδαυρο, διαδρομές οίνου στη Νεμέα και ορειβατικές διαδρομές στους ορεινούς όγκους) και στρατηγικός σχεδιασμός για την περαιτέρω προώθηση του προϊόντος S&B σε αγορές της Gen- Z και Millennials καθώς και για την αύξηση των ημερών διαμονής, Βελτίωση της σήμανσης και προώθηση πεζοπορικών διαδρομών που αναπτύσσονται στους ορεινούς όγκους που βρίσκονται σε κοντινή απόσταση από το παράκτιο μέτωπο, των παράκτιων ποδηλατικών διαδρομών και των στοχευμένων υποδομών όπως η αναρρίχηση στο Λεωνίδιο.
- Δράσεις προώθησης και προβολής του οικοτουρισμού στον προορισμό, όπως: Οργάνωση και ενεργητική προώθηση ενός ενιαίου brand του προορισμού που θα βασίζεται στη βιοποικιλότητα, που περιλαμβάνει τις κατάλληλη μορφολογία για να αναπτυχθεί το σύνολο των οικοτουριστικών δραστηριοτήτων όπως ποτάμια και φαράγγια για rafting και kayak, ορεινές διαδρομές για πεζοπορία, βράχια για αναρρίχηση και δύο χιονοδρομικά κέντρα που προσφέρονται ήπιες δραστηριότητες όπως οι αρχάριοι και τα παιδιά, Προώθηση, προβολή και προστασία των παραδοσιακών οικισμών σε Μαίναλο και Πάρνωνα, που προσφέρουν αυθεντική εικόνα του προορισμού, πλήθος οικοτουριστικών δραστηριοτήτων και δυνατότητα συνδυασμού τους με γαστρονομικές εμπειρίες από την γνήσια τοπική κουζίνα.
- Δράσεις προβολής και ενίσχυσης της εξωστρέφειας του προορισμού για την προσέλκυση συνεδρίων, όπως: Στοχευμένη προβολή & προώθηση της Νότιας Πελοποννήσου ως δυνητικού MICE προορισμού (π.χ. συμμετοχή σε συνέδρια και εκθέσεις, έκδοση εξειδικευμένων οδηγών), κατάθεση επίσημων προτάσεων ώστε να εξασφαλιστεί η διοργάνωση εκδηλώσεων και παροχή συμβουλευτικών υπηρεσιών σε επιχειρήσεις / οργανισμούς που επιδιώκουν να διοργανώσουν συνέδρια / εκδηλώσεις στον προορισμό. Η προβολή πρέπει να ενημερώνει για τα συμπληρωματικά προϊόντα του MICE τουρισμού (πολιτιστικός και θρησκευτικός τουρισμός, γαστρονομία, πλήθος περιπατητικών διαδρομών και αθλητικών δραστηριοτήτων) και πρέπει να παρέχει πληροφοριακό υλικό για τον προορισμό στους συνέδρους και πολυκαναλική προώθηση των εκδηλώσεων, Προώθηση των ενεργειών του Γραφείου Υποδοχής Συνεδρίων, Επισκεπτών & Θεματικού Τουρισμού Μεσσηνίας (Kalamata CVB) για την ενίσχυση των θεματικών μορφών τουρισμού, Συμβολή και συνεργασίες με τα υπάρχοντα ακαδημαϊκά και ερευνητικά ιδρύματα και διευκόλυνση τους στην διενέργεια διεθνών επιστημονικών συνεδρίων και εκδηλώσεων.

Πελοπόννησος | Παράρτημα Δράσεων (17)

4) ΓΣΚ Τοπικής Διάστασης

ΓΣΚ Τίτλος

9

Αναβάθμιση και εμπλουτισμός τουριστικών προϊόντων και υπηρεσιών και ενίσχυση προώθησης και προβολής τους (συνέχεια)

Δράσεις

- Δράσεις προώθησης, προβολής και ενίσχυσης της εξωστρέφειας του προορισμού, όπως: Εφαρμογή ολοκληρωμένης και δυναμικής στρατηγικής επικοινωνίας, προβολής και προώθησης του προορισμού «Βορειοανατολική Πελοπόννησος» με τη χρήση ενός εύηχου brand που θα αξιοποιεί και θα εντάσσεται στο επιτυχημένο brand «Mythical Peloponnese» που αφορά σε όλη την Περιφέρεια, υπό την αιγίδα του Περιφερειακού Οργανισμού Διαχείρισης Προορισμού (DMO) για τον προορισμό «Βορειοανατολική Πελοπόννησος», με δράσεις εστιασμένες στα τουριστικά προϊόντα προς ανάπτυξη των υπό-προορισμών και στις βασικές αγορές στόχους ανά προϊόν, με τη χρήση κατάλληλου συνδυασμού καναλιών προβολής & προώθησης και προωθητικού υλικού / μέσων (π.χ. ταξιδιωτικές εκδόσεις / οδηγοί, καμπάνιες στα μέσα κοινωνικής δικτύωσης) και χρήση σύγχρονων ψηφιακών εργαλείων για την αναγνώριση και προσέγγιση στοχευμένων τμημάτων πελατείας, Προώθηση και αξιοποίηση του σχετικά νεοϊδρυθέντος Film Office της Περιφέρειας Πελοποννήσου, για την αναγνώριση και αξιοποίηση της δυνατότητας τουρισμού μέσω της προσέλκυσης και υλοποίησης κινηματογραφικών παραγωγών στον προορισμό, Συμμετοχή του προορισμού σε διεθνή εμβέλεια όπως το Ράλλυ Ακρόπολης, Ανάπτυξη συνεργασιών με γειτονικούς προορισμούς ώστε να δημιουργεί ένα συνεκτικό προϊόν με κοινά χαρακτηριστικά και δημιουργία πολλών αυθεντικών εμπειριών (συνεκτική πολιτική και συνεργατικά σχήματα με την υπόλοιπη περιφέρεια Πελοποννήσου, τις Π.Ε. Ηλείας και Αχαΐας, ιδίως όσον αφορά τον οικοτουρισμό και τον πολιτιστικό τουρισμό, - ενδεικτικά ως προς τον τελευταίο αναφέρουμε σημαντικό αριθμό κάστρων των σταυροφόρων που εντοπίζονται σε όλη τη γεωγραφική έκταση της Πελοποννήσου- αλλά και την Αττική). Ανάδειξη του ορεινού όγκου σε συνεργατικά σχήματα με το παράλιο μέτωπο των τριών περιφερειακών ενοτήτων.
- Υπογραφή διακρατικών συμφωνιών και συμβάσεων συνεργασίας με ασφαλιστικά ταμεία του εξωτερικού, καθώς ασφαλιστικά και συνταξιοδοτικά ταμεία σε αρκετές ευρωπαϊκές χώρες καλύπτουν τα έξοδα των ασφαλισμένων και δυνάμει τουριστών για να ταξιδέψουν σε κάποια άλλη χώρα και να απολαύσουν υπηρεσίες υγείας, ακόμη και εάν πρόκειται για προληπτική θεραπεία. Ταυτόχρονα, εμπλουτισμός του μοντέλου ανάπτυξης του τουρισμού ευεξίας με στροφή προς το "wellness«.
- Δημιουργία ειδικού τμήματος του Περιφερειακού Οργανισμού Διαχείρισης Προορισμού DMO που θα ειδικεύεται στην προβολή & προώθηση της Ν. Πελοποννήσου ως σύγχρονος και προς ανάπτυξη προορισμός αγροτουρισμού και οικοτουρισμού (π.χ. συμμετοχή σε συνέδρια και εκθέσεις, παρουσία σε ιστοσελίδες και περιοδικά που ειδικεύονται στον τομέα του αγροτουρισμού και των υπαίθριων δραστηριοτήτων).
- Δράσεις προώθησης και προβολής γαστρονομικού προϊόντος, όπως: Προβολή και προώθηση του γαστρονομικού προϊόντος με το πλούσιο πολιτιστικό και θρησκευτικό απόθεμα (π.χ. με την παράλληλη προώθηση του μουσείου Ελιάς και Λαδιού της Σπάρτης).
- Δράσεις προώθησης, προβολής και εμπλουτισμού του προϊόντος Sun & Beach, όπως: Στρατηγική τοποθέτησης του προορισμού «Νότια Πελοπόννησος» σε σχέση με ανταγωνιστικές περιοχές ως ενιαίας ταυτότητας προορισμός με διαφοροποιήσεις και εξειδικεύσεις ανά περιοχή (π.χ. Luxury high- end και family sun & beach στην Μεσσηνία, πολιτιστικό απόθεμα μεσαιωνικής ιστορίας και sun & Beach στην Λακωνία, ζευγάρια και ρομαντικός τουρισμός σε Μονεμβασιά) και στρατηγικός σχεδιασμός για την περαιτέρω προώθηση του προϊόντος S&B σε αγορές με υψηλό επίπεδο μέσης δαπάνης ανά επίσκεψη, όπως για παράδειγμα η ρωσική αγορά, Προβολή και προώθηση των ενάλιων αρχαιολογικών χώρων του προορισμού για τον συνδυασμό καταδυτικού και πολιτιστικού τουρισμού. Ενδεικτικά αναφέρουμε ότι στην Πύλο υπήρξε ο πρώτος χωροθετημένος προορισμός για καταδυτικό πάρκο, χωρίς να έχει υπάρξει η παραμικρή εξέλιξη.
- Προβολή και προώθηση των ενάλιων αρχαιολογικών χώρων του προορισμού οι οποίοι προσφέρονται για καταδυτικό τουρισμό συνεργειακά με τουρισμό σκαφών αναψυχής.

Πελοπόννησος | Παράρτημα Δράσεων (18)

4) ΓΣΚ Τοπικής Διάστασης

ΓΣΚ Τίτλος

9 Αναβάθμιση και εμπλουτισμός τουριστικών προϊόντων και υπηρεσιών και ενίσχυση προώθησης και προβολής τους (συνέχεια)

Δράσεις	<ul style="list-style-type: none"> - Δράσεις προώθησης, προβολής και ενίσχυσης της εξωστρέφειας του προορισμού, όπως: Εφαρμογή ολοκληρωμένης και δυναμικής στρατηγικής επικοινωνίας, προβολής και προώθησης του προορισμού «Νότια Πελοπόννησος» με τη χρήση ενός εύηχου brand που θα πλαισιώνεται από το επιτυχημένο brand «Mythical Peloponnese» που αφορά σε όλη την περιφέρεια, ενώ προτείνεται η δημιουργία Περιφερειακού Οργανισμού Διαχείρισης Προορισμού (DMO) για τον προορισμό, με δράσεις εστιασμένες στα τουριστικά προϊόντα προς ανάπτυξη των υπό-προορισμών και στις βασικές αγορές στόχους ανά προϊόν, με τη χρήση κατάλληλου συνδυασμού καναλιών προβολής & προώθησης και προωθητικού υλικού / μέσων (π.χ. ταξιδιωτικές εκδόσεις / οδηγοί, καμπάνιες στα μέσα κοινωνικής δικτύωσης) και χρήση σύγχρονων ψηφιακών εργαλείων για την αναγνώριση και προσέγγιση στοχευμένων τμημάτων πελατείας, Εκπόνηση ενός ολοκληρωμένου σχεδίου τοπικής τουριστικής προβολής του brand «Νότια Πελοπόννησος» προωθώντας την ποικιλομορφία και το πλήθος επιλογών που προσφέρει ο προορισμός, που θα περιλαμβάνει δράσεις όπως συμμετοχές σε Διεθνείς Εκθέσεις, συνέργειες με τον ΕΟΤ και την Marketing Greece, το Υπουργείο Τουρισμού και την Περιφέρεια και θα έχει ως στόχο τη ανάδειξη νέων πόλων τουριστικής ανάπτυξης, τόσο στην μεγάλη ακτογραμμή όσο και στους παραδοσιακούς οικισμούς και αρχαιολογικούς χώρους / μνημεία, Αξιοποίηση ταξιδιών εξοικείωσης ξένων εκπροσώπων του ταξιδιωτικού κλάδου στον προορισμό, αναδεικνύοντας όλο το εύρος των τουριστικών πόλων του προορισμού, Προώθηση και αξιοποίηση του σχετικά νεοϊδρυθέντος Film Office της Περιφέρειας Πελοποννήσου, για την αναγνώριση και αξιοποίηση της δυνατότητας τουρισμού μέσω της προσέλκυσης και υλοποίησης κινηματογραφικών παραγωγών στον προορισμό.
---------	--

14 Προώθηση εξοικονόμησης ενέργειας και βελτίωσης του Ενεργειακού Προφίλ στον τομέα του Τουρισμού

Δράσεις	<ul style="list-style-type: none"> - Δράσεις ενεργειακής μετάβασης και παραγωγής του προορισμού, όπως: Προώθηση του Master Plan απολιγνιτοποίησης της Μεγαλόπολης που περιλαμβάνει σημαντικά έργα ανάπτυξης και μετάβαση στην ευφυή και αειφόρα οικονομία (σχεδιαζόμενα έργα: Φωτοβολταϊκά Πάρκα, βιομηχανία φαρμάκων, μονάδα ευφυούς κτηνοτροφίας, πρότυπο θεματικό πάρκο περιπέτεια), Κατάρτιση και προώθηση υλοποίησης του Προγράμματος «Δίκαιη Αναπτυξιακή Μετάβαση» 2021 – 2027 που αφορά κυρίως στις περιοχές που εξαρτώνται περισσότερο από τα ορυκτά καύσιμα, όπως η Μεγαλόπολη, και αποσκοπεί στην μετάβαση αυτών των περιοχών σε ένα νέο παραγωγικό μοντέλο που θα βασίζεται σε μία κλιματικά ουδέτερη και κυκλική οικονομία, Αυστηρή χωροθέτηση των ΑΠΕ λαμβάνοντας υπόψη τις προοπτικές τουριστικής ανάπτυξης του προορισμού και την περιβαλλοντική βιωσιμότητα, Ανάπτυξη έξυπνων δικτύων διανομής και συστημάτων αποθήκευσης της ενέργειας που παράγεται από ΑΠΕ. - Δράσεις αισθητικής και ενεργειακής αναβάθμισης του προορισμού, όπως: Προώθηση ενεργειακής και αισθητικής αναβάθμισης δημόσιων κτιρίων και κατοικιών, Δημιουργία και ανάπτυξη δικτύου έξυπνου αστικού φωτισμού, προσαρμοσμένου στη φυσιογνωμία και τα χαρακτηριστικά του προορισμού, Ανάπτυξη έξυπνων δικτύων διανομής και συστημάτων αποθήκευσης της ενέργειας που παράγεται από ΑΠΕ, Υπογειοποίηση των καλωδίων ηλεκτρισμού (ΔΕΗ) και τηλεπικοινωνιών (ΟΤΕ), και, ει δυνατόν, επένδυση σε οπτικές ίνες στα αστικά κέντρα και στους πόλους τουριστικού ενδιαφέροντος του προορισμού.
---------	---

Πελοπόννησος | Παράρτημα Δράσεων (19)

4) ΓΣΚ Τοπικής Διάστασης

ΓΣΚ Τίτλος

15 Αναβάθμιση συστήματος εκπαίδευσης στον Τομέα του Τουρισμού

Δράσεις

- Δράσεις προώθησης της περιβαλλοντικής βιωσιμότητας και προστασίας των περιοχών οικοτουριστικού ενδιαφέροντος, όπως: Ίδρυση φορέων διαχείρισης για τις περιοχές Natura ώστε να εξασφαλίζεται η οργανωμένη και θεσμική διαχείριση τους.
- Δράσεις σύνδεσης του οικοτουρισμού με την εκπαίδευση, όπως: Σύνδεση των προγραμμάτων που προσφέρουν ο Φορέας Διαχείρισης Φορέας Διαχείρισης Όρους Πάρνωνα, Μουστού, Μαίναλου και Μονεμβασίας με κεντρικά εκπαιδευτικά προγράμματα της πρωτοβάθμιας και δευτεροβάθμιας εκπαίδευσης.
- Δράσεις σύνδεσης του Αγροτουρισμού με εκπαιδευτικά προγράμματα, όπως: Εκπαιδευτικά προγράμματα που θα απευθύνονται σε μαθητές ,θα διοργανώνονται μέσω των σχολικών μονάδων και θα φιλοξενούνται σε αγροτουριστικές μονάδες της περιοχής, Εκπαιδευτικά προγράμματα και εκστρατείες ενημέρωσης των επισκεπτών για την ευαισθητοποίηση / κινητοποίηση της περιβαλλοντικής συνείδησης, την ενημέρωση για τα είδη της χλωρίδας, της πανίδας και τα καλλιεργήσιμα προϊόντα, τη διατήρηση της βιοποικιλότητας και την ανάπτυξη δεξιοτήτων και γνώσεων σχετικά με την αυτάρκεια, τον περιορισμό της κατανάλωσης και την αειφόρα καλλιέργεια.
- Δράσεις προστασίας και ενίσχυσης της βιωσιμότητας περιοχών οικοτουριστικού ενδιαφέροντος, όπως: Προστασία και διατήρηση του παραδοσιακού τρόπου ζωής μέσω του σεβασμού και της ενσωμάτωσης της τοπικής κοινωνίας στις τουριστικές δραστηριότητες.
- Δράσεις σύνδεσης του οικοτουρισμού με την εκπαίδευση, όπως: Ενίσχυση του δικτύου των κέντρων πληροφόρησης και των δράσεων των Φορέων Διαχείρισης ώστε το μεγαλύτερο εύρος των οικοτουριστικών δραστηριοτήτων να συνοδεύεται από πληροφοριακό υλικό και εκπαιδευτικά και ενημερωτικά προγράμματα.
- Δράσεις ενίσχυσης της τουριστικής εκπαίδευσης και της επιχειρηματικότητας, όπως: Εκσυγχρονισμός και αναβάθμιση των τουριστικών σπουδών και των προγραμμάτων τουριστικής εκπαίδευσης στην Ελλάδα σύμφωνα με τις νέες τάσεις στον τουρισμό και τις ανάγκες της αγοράς, Στήριξη ανάπτυξης νεοφυών επιχειρήσεων στον τομέα του τουρισμού, ιδιαίτερα ως προς την δημιουργία καινοτόμων προϊόντων που προωθούν την διασύνδεση τουριστικών προϊόντων και τον τουρισμό εμπειρίας (π.χ. πλατφόρμες συμβούλων τουρισμού που προσφέρουν εξατομικευμένα πακέτα τουριστικών εμπειριών βάσει του προορισμού που επισκέπτονται).

16 Ενίσχυση και αναβάθμιση επαγγελματικής κατάρτισης στον τομέα του Τουρισμού

Δράσεις

- Δράσεις εκπαίδευσης και κατάρτισης στον τομέα του τουρισμού, όπως: Σύνδεση προγραμμάτων σπουδών εκπαίδευσης και κατάρτισης με τις ανάγκες της αγοράς καθώς και σύνδεση προγραμμάτων internship και ανταλλαγής φοιτητών.
- Εξέταση υφιστάμενων ρυθμίσεων για ξεναγούς και παροχή απαιτήσεων / προτύπων με στόχο την αύξηση της απασχόλησης τοπικά εκπαιδευμένων, και κατά περίπτωση, πιστοποιημένων, ξεναγών.

1) Κρίσιμες ΓΣΚ

ΓΣΚ Τίτλος

3

Βελτίωση / Αναβάθμιση / Ανάπτυξη οδικών υποδομών, του οδικού δικτύου, της οδικής ασφάλειας και της οδικής συνδεσιμότητας / προσβασιμότητας του προορισμού

Δράσεις

- Ολοκληρωμένο σχέδιο αναβάθμισης και χάραξης των οδικών αξόνων καθώς οι ορεινοί όγκοι δυσχεραίνουν την εδαφική συνοχή. Βελτίωση του οδικού άξονα που οδηγεί σε δημοφιλείς τουριστικούς προορισμούς όπως η Μονή του Όσιου Λουκά, οι Δελφοί και το Χιονοδρομικό Κέντρο Παρνασσού. Έργα βελτίωση των επαρχιακών και τοπικών οδικών αξόνων που οδηγούν στα ορεινά χώρια, ενώνουν τους αστικούς οικισμούς και τα τοπικά λιμάνια (π.χ. Γλύφα) με τον αυτοκινητόδρομο ΠΑΘΕ και το παραλιακό μέτωπο της Π.Ε Βοιωτίας με αυτό της Φωκίδας και οδηγούν σε οικοτουριστικές και φυσιολατρικές δραστηριότητες. Μελέτη σκοπιμότητας για τη δημιουργία περιφερειακού οδικού άξονα που θα διέρχεται περιμετρικά του οικισμού της Αράχοβας.
- Ολοκληρωμένο πλάνο και υλοποίηση συστήματος συνδυασμένων μεταφορών καθώς η Περιφέρεια βρίσκεται στον κεντρικό τομέα της επικράτειας και πλησίον με σημαντικούς κόμβους προσβασιμότητας της χώρας όπως το διεθνές αεροδρόμιο της Αθήνας «Ελευθέριος Βενιζέλος» και το λιμάνι της Πάτρας όπου πραγματοποιούνται διεθνή ακτοπλοϊκά δρομολόγια.
- Αναβάθμιση του επιπέδου ασφάλειας των εθνικών και επαρχιακών οδών που διέρχονται από τον προορισμό με την τοποθέτηση στηθαιών ασφάλειας, κατάλληλου φωτισμού, σήμανση και διαγράμμιση καθώς και διόρθωση των ρηγμάτων και της καθίζησης που έχουν υποστεί. Κατάλληλος ηλεκτροφωτισμός και σήμανση σε οδικούς κόμβους για τη βελτίωση της ασφάλειας. Συντήρηση και βελτίωση του τοπικού οδικού δικτύου της Π.Ε Βοιωτίας και Φθιώτιδας με την επαναχάραξη διαγράμμισης, τοποθέτηση χιονοδεικτών στους ορεινούς άξονες, ανανέωση της ασφαλτόστρωσης και σήμανσης επικινδυνότητας και πληροφόρησης και ρυθμιστικές κτλ.
- Ολοκλήρωση εμβληματικών οδικών δικτύων όπως ο αυτοκινητόδρομος Ε65 (Παράκαμψη Λαμίας, τμήμα Λαμία – Ξυνιάδα) καθώς αναμένεται να βελτίωση σημαντικά τη συνδεσιμότητα με την Περιφέρεια Θεσσαλίας.
- Αναβάθμιση των δύο Εθνικών Οδών 48 και 27 που αποτελούν τμήμα του Ε65 και ενώνουν τη Λαμία με την Άμφισσα και το Αντίρριο με στόχο να μειωθεί σημαντικά ο χρόνος διέλευσης και να επιτευχθεί η συνδεσιμότητα των προορισμών και άρση της απομόνωση τμήματος του προορισμού όπως η Π.Ε. Φωκίδας.
- Αξιοποίηση του λιμένα και της μαρίνας της Ιτέας για την ανάπτυξη του ναυτικού τουρισμού. Στον τομέα της Κρουαζιέρας υπάρχει ισχυρό ενδιαφέρον καθώς η Ιτέα μπορεί να αποτελέσει το επίνειο των Δελφών. Αντίστοιχα, ισχυρά μπορεί να είναι τα οφέλη από την αξιοποίηση της μαρίνας Ιτέας για την ανάπτυξη του Ναυτικού τουρισμού στην περιοχή, προοπτική που μπορεί να προωθηθεί περαιτέρω εφόσον αναπτυχθεί μαρίνα στη Ναύπακτο, ώστε οι προορισμοί ναυτικού τουρισμού στον Κορινθιακό –Ιτέα, Γαλαξίδι, Ναύπακτος- να συνδεθούν με το Ιόνιο αλλά και να αποτελέσουν στάσεις σε ρότες σκαφών αναψυχής από τον Σαρωνικό στον Ιόνιο και αντίστροφα, αξιοποιώντας τον πολιτιστικό πλούτο της περιοχής. Αναβάθμιση των λιμένων κατά μήκος του Πέταλου του Μαλιακού (κυρίως Άγιος Κωνσταντίνος και Γλύφα) ώστε να βελτιωθεί η συνδεσιμότητα με τις Σποράδες και οι πολυτροπικές μετακινήσεις.
- Δράσεις βελτίωσης τη ασφάλειας του οδικού δικτύου της Εύβοιας που περιλαμβάνουν την αναβάθμιση της σήμανσης με την αντικατάσταση ή τοποθέτηση νέων πινακίδων αναγγελίας κινδύνου(ρυθμιστικών και πληροφοριακών), τοποθέτηση χιονοδεικτών στο ορεινό οδικό δίκτυο της Εύβοιας, στην αντικατάσταση ή τοποθέτηση νέων οριοδεικτών, αντικατάσταση ή τοποθέτηση νέων στηθαιών ασφαλείας όπου απαιτείται, στην τοποθέτηση χιλιομετρικών δεικτών, στην κατασκευή διαγράμμισης οδοστρώματος, σε τμήματα του υφιστάμενου οδικού δικτύου καθώς και έργα συντήρησης και συμπλήρωσης οδικού ηλεκτροφωτισμού στο επαρχιακό οδικό δίκτυο της Εύβοιας. Επιπλέον, προτείνονται έργα αντιμετώπισης κατολισθητικών φαινομένων της οδού Ροβιές- Ηλιά- Λουτρών Αιδηψού, έργα οριοθέτησης και καθαρισμού χειμάρρων, αντιπλημμυρικά έργα βόρειας και νότιας Εύβοιας και ενίσχυση/ προστασία βάρων και γεφυρών της ΠΕ Εύβοιας. συντήρηση-αποκατάσταση τεχνικών και λοιπών έργων και καθαρισμός ρεμάτων και ποταμών από φερτά υλικά στην ΠΕ Εύβοιας.

1) Κρίσιμες ΓΣΚ

ΓΣΚ	Τίτλος
3	Βελτίωση / Αναβάθμιση / Ανάπτυξη οδικών υποδομών, του οδικού δικτύου, της οδικής ασφάλειας και της οδικής συνδεσιμότητας / προσβασιμότητας του προορισμού (συνέχεια)
Δράσεις	<ul style="list-style-type: none"> - Αναβάθμιση του οδικού δικτύου της Εύβοιας με την δημιουργία παρακαμπτήριας οδού στη Χαλκίδα και στα Λουτρά της Αιδηψού και σύνδεση του βόρειου με τον νότιο οδικό άξονα του νησιού, οποία θα συμβάλει στη βελτίωση των κυκλοφοριακών συνθηκών και στην τόνωση του τουρισμού. Αναβάθμιση οδικών αξόνων βόρειας και νότιας Εύβοιας, οι οποίοι εξυπηρετούν περιοχές με χαμηλή προσβασιμότητα. Ιδιαίτερα, ανάγκη βελτίωσης του νότιου οδικού άξονα που συνδέει τη Χαλκίδα με το Λιμάνι της Κύμης. Έργα βελτίωσης της οδοποιίας της επαρχίας Καρυστίας- Ν.Α. Εύβοιας. - Ολοκλήρωση του οδικού Άξονα Κεντρικής Ελλάδος (Ε65) καθώς σε πλήρη ανάπτυξη θα συνδέει την Εγνατία Οδό με τη Λαμία, ενώ στο νότιο τμήμα του εξυπηρετούνται ροές προς το Καρπενήσι, βελτιώνοντας σημαντικά τη συνδεσιμότητα της Ευρυτανίας με τα ΔΕΔ-Μ. Αναβάθμιση οδικού άξονα Λαμία – Καρπενήσι – Αγρίνιο. - Συντήρηση και βελτίωση οδοστρώματος, οδικής σήμανσης και ασφάλειας (π.χ. στηθαία ασφαλείας, διαγράμμιση, συρματοπλέγματα συγκράτησης πρανών, συντήρηση γεφυρών κλπ) στο λοιπό εθνικό και επαρχιακό δίκτυο της Ευρυτανίας, ιδιαίτερα σε οδικούς άξονες που οδηγούν σε σημεία τουριστικού ενδιαφέροντος. - Βελτίωση και αναβάθμιση του εθνικού και επαρχιακού δικτύου που συνδέουν το Δήμο Καρπενησίου με το Δήμο Αγράφων. Τεχνικές Βελτιώσεις και αναβάθμιση του δημοτικού οδικού δικτύου του Δήμου Καρπενησίου. Βελτίωση αγροτικής οδοποιίας του προορισμού.
6	Ενίσχυση θαλάσσιας συνδεσιμότητας / προσβασιμότητας των προορισμών: αναβάθμιση/επέκταση λιμενικών υποδομών, βελτίωση ακτοπλοϊκής προσβασιμότητας & συνδεσιμότητας
Δράσεις	<ul style="list-style-type: none"> - Προώθηση του yachting στην Περιφερειακή Ενότητα με διαφημιστική προβολή των οργανωμένων μαρινών (ανάπτυξη ψηφιακού και έντυπου υλικού, συμμετοχή σε εκθέσεις κτλ.) που διαθέτει στο Αχίλλειο της Σκύρου με 120 θέσεις ελλιμενισμού και στο Σκορπονέρι με 103 θέσεις ελλιμενισμού, αλλά και τα 8 χωροθετημένα καταφύγια / αγκυροβόλια τουριστικών σκαφών, εκ των οποίων το καταφύγιο Λιναριάς Σκύρου διαθέτει και Γαλάζια Σημαία. - Οργάνωση και βελτίωση στο τομέα διαχείρισης των θέσεων ελλιμενισμού και των λιμάνων των σκαφών αναψυχής ώστε να μην υπάρχουν δυσμενείς επιπτώσεις στο θαλάσσιο περιβάλλον και σε άλλα προσφερόμενα τουριστικά προϊόντα του προορισμού και να προσφέρονται αναβαθμισμένες υπηρεσίες στα σκάφη αναψυχής που λαμβάνουν υπόψη την βιώσιμη οικονομική, περιβαλλοντική και κοινωνική ανάπτυξη. Μελέτη βάσει της ζήτησης για θέσεις ελλιμενισμού για τη δημιουργία νέων θέσεων ελλιμενισμού τουριστικών σκαφών σε υπάρχοντες λιμένες (ανάγκη επικαιροποίησης του Ν.2160 / 1993 για τη χωροθέτηση των θέσεων ελλιμενισμού με σχετικά χαμηλό κόστος π.χ. πλωτές πλατφόρμες) ή την ανάγκη ανάπτυξης νέων μαρινών ή / και μετατροπής των παλαιών λιμένων σε μαρίνες και λιμένες εξυπηρέτησης τουριστικών πλοίων. - Έργα αναβάθμισης των λιμενικών υποδομών της Χαλκίδας, των λιμένων της ευρύτερης περιοχής. Βασικός στόχος είναι η μεταφορά του εμπορικού λιμένα Χαλκίδας σε νέα μεγαλύτερη εγκατάσταση. - Έργα βελτίωσης λιμενικών εγκαταστάσεων και εγκαταστάσεων για τη βελτίωση της ακτοπλοϊκής συνδεσιμότητας εξυπηρέτησης επιβατών στον λιμένα Κύμης καθώς μπορεί να αποτελέσει κεντρική πύλη εισόδου για το Βορειοανατολικό Αιγαίο. Τα έργα είναι σκόπιμο να συνοδεύονται με την ενίσχυση της ακτοπλοϊκής σύνδεσης του λιμένα με τα νησιά ενώ ήδη βρίσκεται σε στάδιο πρόσκλησης νέα σύνδεση με τη Λήμνο και τη Μυτιλήνη.

1) Κρίσιμες ΓΣΚ

ΓΣΚ	Τίτλος
10	Βελτίωση βασικών πολιτιστικών υποδομών και προώθηση, προστασία και ανάδειξη πολιτιστικού, φυσικού, ιστορικού, θρησκευτικού και κτιριακού αποθέματος
Δράσεις	<ul style="list-style-type: none"> - Συντήρηση/αναβάθμιση/εκσυγχρονισμός/ανάδειξη αρχαιολογικών χώρων, μουσείων, χώρων πολιτιστικής- θρησκευτικής κληρονομιάς (αναβάθμιση φωτισμού, τουριστικής σήμανσης, χώρων υποδοχής και πρόσβασης των πολιτιστικών πόρων). - Δράσεις για τη βελτίωση των υποστηρικτικών υποδομών σε πολιτιστικούς χώρους όπως καφετέριες και εστιατόρια, χώροι υγιεινής σύμφωνα με τις αρχές του σύγχρονου πολιτιστικού μάνατζμεντ και την προσφορά ολοκληρωμένης εμπειρίας και δημιουργία σύγχρονων εκθεσιακών χώρων και gift shops και ανάπτυξη συνεργασιών με καταξιωμένους καλλιτέχνες για τη δημιουργία αναμνηστικών αντικειμένων υψηλής αισθητικής. Προώθηση διευρυμένου ωραρίου στους αρχαιολογικούς χώρους και τα μουσεία. - Ανάπτυξη υποδομών σε τόπους ιστορικού ενδιαφέροντος όπως το Δίστομο όπου ο επισκέπτης μπορεί να γνωρίσει σύγχρονα ιστορικά γεγονότα
17	Ενίσχυση / υποστήριξη της επιχειρηματικότητας
Δράσεις	<ul style="list-style-type: none"> - Υιοθέτηση πολιτικής κινήτρων από το Υπουργείο Τουρισμού προς τους PCOs. - Ολοκληρωμένο θεσμικό πλαίσιο λειτουργίας αγροτουριστικών μονάδων που θα είναι σύμφωνο με τα ευρωπαϊκά πρότυπα και εξειδικευμένο / προσαρμοσμένο στις ιδιαιτερότητες της ελληνικής επιχειρηματικότητας, κουλτούρας και των δυνατοτήτων του φυσικού περιβάλλοντος, τμήμα μακροχρόνιας στρατηγικής και ανάπτυξης. Ευελιξία στο νομοθετικό πλαίσιο και τις άδειες σχετικά με τη δυνατότητα ανάπτυξης πολλών δραστηριοτήτων εντός της αγροτουριστικής μονάδας (υπηρεσίες καταλύματος, εστίασης, παρασκευής φαγητού από τους επισκέπτες, αγροτική παραγωγή και ήπιες υπαίθριες αθλητικές δραστηριότητες, κ.α.). - Δράσεις προώθησης κοινών κανονιστικών προτύπων, όπως: Διαμόρφωση κοινού κανονιστικού πλαισίου λειτουργίας για κάθε τύπο και κατηγορία καταλύματος, Διαμόρφωση κοινού πλαισίου υγειονομικών πρωτοκόλλων. - Δράσεις ενίσχυσης/επικαιροποίησης θεσμικού πλαισίου, όπως: Ολοκληρωμένο θεσμικό πλαίσιο λειτουργίας αγροτουριστικών μονάδων που θα είναι σύμφωνο με τα ευρωπαϊκά πρότυπα και εξειδικευμένο / προσαρμοσμένο στις ιδιαιτερότητες της ελληνικής επιχειρηματικότητας, κουλτούρας και των δυνατοτήτων του φυσικού περιβάλλοντος, τμήμα μακροχρόνιας στρατηγικής και ανάπτυξης. Ευελιξία στο νομοθετικό πλαίσιο και τις άδειες σχετικά με τη δυνατότητα ανάπτυξης πολλών δραστηριοτήτων εντός της αγροτουριστικής μονάδας (υπηρεσίες καταλύματος, εστίασης, παρασκευής φαγητού από τους επισκέπτες, αγροτική παραγωγή και ήπιες υπαίθριες αθλητικές δραστηριότητες κ.α.). - Δράσεις για τη διαμόρφωση κοινού κανονιστικού πλαισίου λειτουργίας για κάθε τύπο και κατηγορία καταλύματος και κοινού πλαισίου υγειονομικών πρωτοκόλλων.

2) ΓΣΚ Αυξημένων Επιτακτικών Αναγκών

ΓΣΚ Τίτλος

12 Προώθηση αειφορίας, βιώσιμη ανάπτυξης και προστασίας του περιβάλλοντος στον τομέα του Τουρισμού

Δράσεις	<ul style="list-style-type: none">- Διαχείριση και αποτροπή της υποβάθμισης των υδάτων σε συνδυασμό με βιώσιμη διαχείριση των υπόγειων υδάτων. Προστασία του υδροβιότοπων που βρίσκονται σε απειλή (π.χ. Αχελώος).- Ανάπτυξη και προώθηση οικοτουριστικού προϊόντος με οικονομικά ανταποδοτικά οφέλη στην προστασία του φυσικού περιβάλλοντος. Η ολοκληρωμένη στρατηγική καλείται να περιλαμβάνει κίνητρα προς τις τοπικές επιχειρήσεις για τη δημιουργία υποδομών φιλικών προς το περιβάλλον καθώς και τη θεσμοθέτηση δικτύου ενημέρωσης.- Προστασία της βιοποικιλότητας του προορισμού, και ειδικότερα των περιοχών Natura 2000, από τις απειλές που προκαλεί η ανεξέλεγκτη δόμηση, οι οικοτουριστικές δραστηριότητες χωρίς την καλλιέργεια περιβαλλοντικής συνείδησης.- Αυστηρός έλεγχος των περιβαλλοντικών επιπτώσεων της λειτουργίας εργοστασίων βαριάς βιομηχανίας. Αισθητική αποκατάσταση της περιοχής εξόρυξης βωξίτη που βρίσκεται εντός του Δελφικού Τοπίου και του παράκτιου μετώπου της Ιτέας.- Ανάπτυξη υποδομών προστασίας του φυσικού περιβάλλοντος με μακροχρόνια πρόβλεψη στις επιπτώσεις που έχει επιφέρει η κλιματική αλλαγή (πλημμύρες, ακραίες θερμοκρασίες, μειωμένες βροχοπτώσεις και ανομβρία).- Κίνητρα για την ενεργειακή αναβάθμιση των κτιρίων που στεγάζουν πολιτιστικά εκθέματα.- Δράσεις για την προστασία και τη βιωσιμότητα της παράκτιας ζώνης του προορισμού όπως η διαμόρφωση Σχεδίων Ολοκληρωμένης Διαχείρισης των Παράκτιων Ζωνών (ΣΟΔΠΖ) η οποία θα επιτρέψει την άσκηση οικονομικών δραστηριοτήτων στην παράκτια ζώνη με τρόπο που θα σέβεται το πολιτιστικό και φυσικό περιβάλλον και η ανάπτυξη και πιλοτική εγκατάσταση και λειτουργία ολοκληρωμένου συστήματος συλλογής απορριμμάτων σε παράκτιες ζώνες με συνδυασμό «έξυπνων» κάδων για συλλογή σε ξενοδοχειακές ζώνες και παραλίες, πλωτού φράγματος για τη συλλογή απορριμμάτων από τη θαλάσσια επιφάνεια και συλλογή απορριμμάτων από τον πυθμένα με την αξιοποίηση αυτοδύτων καθώς και εξέταση των περιπτώσεων διάβρωσης των ακτών και μείωσης της ακτογραμμής.- Δράσεις βιώσιμης διαχείρισης του yachting με την εξέταση του θεσμικού πλαισίου και των υπάρχοντων υποδομών διαχείρισης του «Graywater»(όπως ορίζεται σε σχέση με τα σκάφη), το οποίο σχετίζεται με το yachting και τις αυξημένες ανάγκες διαχείρισης που προκύπτουν από την αυξανόμενη δυναμική της συγκεκριμένης αγοράς. Ολοκληρωμένη διαχείριση αποβλήτων και λυμάτων των τουριστικών σκαφών αναψυχής με υποδομές διαχείρισης και επεξεργασίας αποβλήτων, σύμφωνα με τις αρχές αειφορίας και κυκλικής οικονομίας.- Μελέτη και οργάνωση δράσεων για την προστασία του περιβάλλοντος. Προτείνεται ρυθμιστικό σχέδιο για την αντιμετώπιση των μακροπρόθεσμων επιπτώσεων της κλιματικής αλλαγής (αύξηση θερμοκρασίας, ξηρασία κτλ). Επαναξιολόγηση του θεσμικού πλαισίου για τη διατήρηση των προστατευόμενων περιοχών NATURA 2000 και Συστήματα παρακολούθησης της βιωσιμότητας της τουριστικής ανάπτυξης σε προστατευόμενες περιοχές με την ανάπτυξη έξυπνων εφαρμογών και συστήματος δεικτών για τη διατήρηση της οικολογικής ισορροπίας. Προστασία των θεσμοθετημένων περιοχών προστασίας στην ΠΕ της Εύβοιας, όπως για παράδειγμα των ενταγμένων περιοχών στο Δίκτυο Natura 2000, Τοπία Ιδιαίτερου Φυσικού Κάλλους, υδροβιότοπους, καταφύγια άγριας ζωής κ.α Προστασία των ορεινών όγκων και των φυσικών πόρων του προορισμού από ανθρωπογενείς δραστηριότητες, όπως για παράδειγμα η τοποθέτηση ανεμογεννητριών και οι αρνητικές επιπτώσεις που έχουν στην ορνιθοπανίδα και τα οικοσυστήματα των περιοχών που τοποθετούνται.
---------	---

2) ΓΣΚ Αυξημένων Επιτακτικών Αναγκών

ΓΣΚ Τίτλος

12 Προώθηση αειφορίας, βιώσιμη ανάπτυξης και προστασίας του περιβάλλοντος στον τομέα του Τουρισμού (συνέχεια)

Δράσεις	<ul style="list-style-type: none">- Μελέτη για την παράλληλη επίτευξη των περιβαλλοντικών και οικονομικών επιδιώξεων - ολοκληρωμένη στρατηγική και νομοθετικό πλαίσιο με σκοπό τη δημιουργία καταλυμάτων φιλικών προς το περιβάλλον και διαμορφωμένα με βάση τις αρχές της αειφορίας και της εξοικονόμησης ενέργειας, καθώς και την αναβάθμιση των οδικών δικτύων χωρίς να διαταραχθεί η βιοποικιλότητα της περιοχής. Ανάπτυξη και προώθηση οικοτουριστικού προϊόντος με οικονομικά ανταποδοτικά οφέλη στην προστασία του φυσικού περιβάλλοντος.- Προστασία περιοχών υψηλού οικολογικού ενδιαφέροντος όπως οι περιοχές που έχουν ενταχθεί στο Δίκτυο Natura 2000 (όρος Δίρφυς, Νησίδες Σκύρου κ.α.), το αισθητικό δάσος της Στενής Ευβοίας, Τοπία Ιδιαίτερου Φυσικού Κάλλους (οι καταρράκτες του Δρυώνα, το Κάβο Ντόρο κ.α.), 36 φυσικοί υδροβιότοποι και λοιπές προστατευόμενες περιοχές, όπως τα καταφύγια άγριας ζωής κ.α. Μελέτες προστασίας και διαχείρισης του ποταμού Λήλαντα.- Θεσμικό πλαίσιο προστασίας των ιαματικών πηγών και του οικοσυστήματος που τις περιβάλλουν από τη ρύπανση και κάθε είδους υποβάθμιση.- Στρατηγική βιώσιμης διαχείρισης του υδροφόρου ορίζοντα, της χλωρίδας και της βιοποικιλότητας με στόχο να διατηρηθεί ο τρόπος παραγωγής υψηλής θρεπτικής και γευστικής αξίας βασισμένος σε μεθόδους φιλικές προς το περιβάλλον με σεβασμό στην πανίδα της περιοχής.- Δράσεις για την ενιαία στρατηγική και νομοθετικό πλαίσιο με σκοπό τη δημιουργία καταλυμάτων φιλικών προς το περιβάλλον και διαμορφωμένα με βάση τις αρχές της αειφορίας και της εξοικονόμησης ενέργειας. Ανάπτυξη και προώθηση οικοτουριστικού προϊόντος με οικονομικά ανταποδοτικά οφέλη στην προστασία του φυσικού περιβάλλοντος. Η ολοκληρωμένη στρατηγική καλείται να περιλαμβάνει κίνητρα προς τις τοπικές επιχειρήσεις για τη δημιουργία υποδομών φιλικών προς το περιβάλλον καθώς και τη θεσμοθέτηση δικτύου ενημέρωσης.- Δημιουργία ενιαίου φορέα Διαχείρισης των περιοχών Natura και προστασίας της βιοποικιλότητας του προορισμού.- Προστασία, ανάδειξη και αξιοποίηση περιοχών που χαρακτηρίζονται για τη μοναδικότητά τους ως τοπία ιδιαίτερου φυσικού κάλλους και γενικά ως στοιχεία της φυσικής κληρονομιάς, περιλαμβανομένου του αγροτικού τοπίου. Προστασία της βιοποικιλότητας των περιοχών Natura 2000 και διάσωση της σπάνιας πανίδας και χλωρίδας. Μελέτες και θεσμικές νομικές και γνωμοδοτικές παρεμβάσεις για την προστασία των περιοχών Natura και των υγροτόπων όπου αναπτύσσονται αθλητικές δραστηριότητες.- Προσαρμογή της τυπολογίας των καταλυμάτων (μορφολογικοί περιορισμοί, δυναμικότητα, κατηγορίες) και άλλων σχετικών με τον τουρισμό υποδομών σύμφωνα με τα ιδιαίτερα χαρακτηριστικά της περιοχής και τις ειδικές - εναλλακτικές μορφές τουρισμού που υποστηρίζουν.- Προσεκτική χωροθέτηση και αυστηρή αξιολόγηση της φέρουσας ικανότητας του προορισμού σε μορφές ΑΠΕ, ιδιαίτερα ως προς τη δυνατότητα εγκατάστασης ανεμογεννητριών και φωτοβολταϊκών πάρκων, δεδομένου του αλπικού τοπίου που διακρίνει τον προορισμό και των παραδοσιακών οικισμών (Άγραφα). Αυστηροί περιβαλλοντικοί όροι των υποδομών ΑΠΕ ώστε να μην επηρεάζονται οι περιοχές που λαμβάνουν χώρα αθλητικές και φυσιολατρικές δραστηριότητες.
---------	---

2) ΓΣΚ Αυξημένων Επιτακτικών Αναγκών

ΓΣΚ Τίτλος

18 Αξιοποίηση ψηφιακών εργαλείων και υπηρεσιών και Ανάδειξη Έξυπνων Προορισμών

Δράσεις	<ul style="list-style-type: none"> - Διασύνδεση της ιστοσελίδας του συνεδριακού γραφείου με την διαδικτυακή τουριστική πύλη του προορισμού. - Εφαρμογή καινοτόμων τεχνολογικών λύσεων που σχετίζονται με την ανάπτυξη έξυπνων προορισμών, όπως ενδεικτικά αναφέρονται: –Βελτίωση των υποδομών του οδικού δικτύου (π.χ. νέοι φωτεινοί σηματοδότες χαμηλής τάσης Led, σύγχρονο ηλεκτροφωτισμό με φωτιστικά σώματα LED, νέες πινακίδες πληροφόρησης των οδηγών τεχνολογίας Full Matrix, ευδιάκριτες διαγραμμίσεις, καλύτερη ποιότητα ασφαλοτάπητα, έξυπνα φανάρια, έξυπνες διαβάσεις) καθώς και άλλων βασικών υποδομών πόρων (ύδρευσης), περιβάλλοντος (στερεά και υγρά λύματα), ενέργειας και επιδράσεων κλιματικής αλλαγής μέσω έξυπνων εφαρμογών –Πρωώθηση ευρυζωνικότητας 5G και παροχή δωρεάν Wi-Fi σε σημεία με αυξημένο τουριστικό ενδιαφέρον με στόχο την βελτίωση της τουριστικής εμπειρίας (ιδιαίτερα σε πολιτιστικούς χώρους) –Application για κινητά και tablets, που θα λειτουργεί ως Guide Map, με όλες τις απαραίτητες πληροφορίες για τον επισκέπτη. - Δημιουργία σύγχρονης και εύχρηστης ολοκληρωμένης ψηφιακής πύλης Αγροτουρισμού σε πολλαπλές γλώσσες βελτιστοποιημένης για πολλαπλούς τύπους συσκευών –που θα αποτελεί τμήμα της ενιαίας διαδικτυακής τουριστικής πύλης για τον προορισμό- με σκοπό την πληροφόρηση σχετικά με τους φυσικούς πόρους, τις πεζοπορικές και ποδηλατικές διαδρομές, τις αποστάσεις, τα τοπόσημα και τα αξιοθέατα, τα παρατηρητήρια φύσης, τα καταφύγια κ.α., καθώς και τις υπάρχουσες εμπειρίες / επιχειρήσεις Αγροτουρισμού. - Δημιουργία σύγχρονης και εύχρηστης ολοκληρωμένης ψηφιακής πύλης αθλητικού τουρισμού σε πολλαπλές γλώσσες βελτιστοποιημένης για πολλαπλούς τύπους συσκευών η οποία θα αποτελεί μέρος της ενιαίας διαδικτυακής τουριστικής πύλης για τον προορισμό-με σκοπό την πληροφόρηση σχετικά με επιλεγμένα events και δραστηριότητες του αθλητικού τουρισμού και την διευκόλυνση των κρατήσεων εισιτηρίων. - Δημιουργία σύγχρονης και εύχρηστης ολοκληρωμένης ψηφιακής πύλης Οικοτουρισμού σε πολλαπλές γλώσσες -βελτιστοποιημένης για πολλαπλούς τύπους συσκευών, που θα αποτελεί τμήμα της ενιαίας διαδικτυακής τουριστικής πύλης για τον προορισμό- με σκοπό την πληροφόρηση σχετικά με τους φυσικούς πόρους, τις πεζοπορικές και ποδηλατικές διαδρομές, τις αποστάσεις, τα τοπόσημα και τα αξιοθέατα, τα παρατηρητήρια φύσης, τα καταφύγια κ.α., καθώς και τις υπάρχουσες εμπειρίες / επιχειρήσεις. - Δημιουργία ενιαίας διαδικτυακής τουριστικής πύλης για τον προορισμό «Central Greece» και πλήρης διασύνδεσή της με τις τουριστικές πύλες που θα δημιουργηθούν για κάθε κύριο και συμπληρωματικό προϊόν. - Digital info points στις πύλες εισόδου του προορισμού (αεροδρόμια και λιμάνια και στα κεντρικά σημεία των κυριότερων συνοικισμών με αναλυτικές πληροφορίες για το τουριστικό προϊόν του προορισμού, καθώς και χρήσιμες πληροφορίες για δημόσιες υπηρεσίες, εύρεσης ξενοδοχείων/καταλυμάτων, ενοικιαζόμενων οχημάτων, λοιπών τουριστικών επιχειρήσεων και ωράρια λειτουργίας καταστημάτων κ.α. - Δημιουργία σύγχρονης και εύχρηστης ολοκληρωμένης ψηφιακής πύλης Πολιτιστικού & Θρησκευτικού Τουρισμού σε πολλαπλές γλώσσες βελτιστοποιημένης για πολλαπλούς τύπους συσκευών- η οποία θα αποτελεί μέρος της ενιαίας διαδικτυακής τουριστικής πύλης για τον προορισμό- με σκοπό την πληροφόρηση σχετικά με πολιτιστικά μνημεία και εμπειρίες (π.χ. περιγραφή, πρόγραμμα λειτουργίας, προσβασιμότητα, Πολιτιστική Διαδρομή) και τη διευκόλυνση των κρατήσεων εισιτηρίων. - Ένταξη του Ελαιώνα Άμφισσας και του Δελφικού Τοπίου στη λίστα της UNESCO με τα προστατευόμενα διεθνή μνημεία καθώς συνδυάζει τη γεωργική δραστηριότητα, τη βιοποικιλότητα και τον πολιτισμό. Ανάδειξη του Μουσείου Εκκλησιαστικού Πολιτισμού που περιλαμβάνει κέντρο έρευνας και ψηφιακής διαχείρισης εκκλησιαστικής πολιτιστικής κληρονομιάς στη Λάμια. - Δημιουργία ψηφιακών παιχνιδιών με στόχο τη γνωριμία και την επαφή του επισκέπτη (παιδιών και ενηλίκων) με τον αρχαιολογικό χώρο των Δελφών.
---------	--

2) ΓΣΚ Αυξημένων Επιτακτικών Αναγκών

ΓΣΚ Τίτλος

18 Αξιοποίηση ψηφιακών εργαλείων και υπηρεσιών και Ανάδειξη Έξυπνων Προορισμών (συνέχεια)

Δράσεις	<ul style="list-style-type: none"> - Δημιουργία σύγχρονης και εύχρηστης ολοκληρωμένης ψηφιακής πύλης δραστηριοτήτων Sun & Beach σε πολλαπλές γλώσσες, για πολλαπλούς τύπους συσκευών, η οποία θα αποτελεί μέρος της ενιαίας διαδικτυακής τουριστικής πύλης για τον προορισμό με σκοπό την πληροφόρηση σχετικά με διαθέσιμες παραλίες, παρεχόμενες δραστηριότητες, διαθέσιμες διαδρομές πρόσβασης κλπ. - Δημιουργία σύγχρονης και εύχρηστης ολοκληρωμένης ψηφιακής πύλης Ναυτικού Τουρισμού σε πολλαπλές γλώσσες βελτιστοποιημένης για πολλαπλούς τύπους συσκευών- η οποία θα αποτελεί μέρος της ενιαίας διαδικτυακής τουριστικής πύλης για τον προορισμό- με σκοπό την πληροφόρηση σχετικά με υπηρεσίες που προσφέρει κάθε τουριστικός λιμένας και μεταφορά live πληροφοριών πχ. για τη διαθεσιμότητα θέσεων, τις κλιματολογικές συνθήκες, τα χαρακτηριστικά του θαλάσσιου χώρου, τις παροχές δικτύων, κ.λπ. και διαδικτυακής κράτησης θέσης. - Δημιουργία ενιαίας διαδικτυακής τουριστικής πύλης για τον προορισμό «Εύβοια και Σκύρος» με σκοπό τη γρήγορη και εύκολη ολοκληρωμένη παροχή και αναζήτηση πληροφόρησης στον επισκέπτη για όλες τις προσφερόμενες εμπειρίες, δραστηριότητες, παροχές και τις υπάρχουσες επιχειρήσεις και εμφάνιση των αποτελεσμάτων σε μορφή λίστας και διαδραστικού χάρτη- ενδεικτικά, θα συγκεντρώνει πληροφορίες όπως: Συνεχή ενημέρωση με δεδομένα πραγματικού χρόνου για την πανδημική νόσο COVID-19 και με συνδεδόμενα με αυτή και τον τομέα του τουρισμού πληροφορίες (καθεστώς ανά χώρα προέλευσης του επισκέπτη, νοσοκομεία αναφοράς, υγειονομικές υπηρεσίες, άλλες χρήσιμες τουριστικές πληροφορίες πρώτης ανάγκης) - Δεδομένα για την παροχή πληροφοριών τουριστικού ενδιαφέροντος (π.χ. δρομολόγια ακτοπλοϊκών, αεροπορικών και οδικών μεταφορών, ωράριο αρχαιολογικών χώρων και μουσείων, εκδηλώσεις τουριστικού ενδιαφέροντος, δραστηριότητες φιλικές προς την οικογένεια και τα παιδιά κ.α.) - Ευρετηριασμένο ψηφιακό περιεχόμενο ανά τουριστικό προϊόν - Άλλα γεωχωρικά δεδομένα τουριστικού ενδιαφέροντος (π.χ. χάρτες με σημεία ενδιαφέροντος και πληροφορίες προσβασιμότητας για ΑμεΑ και άτομα μειωμένης κινητικότητας, αποστάσεις ταξιδιών, προγνώσεις καιρού και διαθέσιμες επιλογές δραστηριοτήτων για τους τουρίστες κτλ. - Δημιουργία σύγχρονης και εύχρηστης ολοκληρωμένης ψηφιακής πύλης Τουρισμού Ευεξίας σε πολλαπλές γλώσσες βελτιστοποιημένης για πολλαπλούς τύπους συσκευών- η οποία θα αποτελεί μέρος της ενιαίας διαδικτυακής τουριστικής πύλης για τον προορισμό- με σκοπό την πληροφόρηση σχετικά με τις εγκαταστάσεις, τις υπηρεσίες, τις θεραπείες και τις παροχές που προσφέρονται και την διευκόλυνση των κρατήσεων. - Δημιουργία ενιαίας διαδικτυακής τουριστικής πύλης για τον προορισμό «Central Greece» (ενσωμάτωση στην ίδια πύλη με τον προορισμό «Δελφοί, Παρνασσός και Ανατολική Στερεά Ελλάδα» με σκοπό τη γρήγορη και εύκολη ολοκληρωμένη παροχή και αναζήτηση πληροφόρησης στον επισκέπτη για όλες τις προσφερόμενες εμπειρίες, δραστηριότητες, παροχές και τις υπάρχουσες επιχειρήσεις και εμφάνιση των αποτελεσμάτων σε μορφή λίστας και διαδραστικού χάρτη. - Εφαρμογή καινοτόμων τεχνολογικών λύσεων που σχετίζονται με την ανάπτυξη έξυπνων προορισμών, όπως ενδεικτικά αναφέρονται: –Βελτίωση των υποδομών του οδικού δικτύου (π.χ. νέοι φωτεινοί σηματοδότες χαμηλής τάσης Led, σύγχρονο ηλεκτροφωτισμό με φωτιστικά σώματα LED, ευδιάκριτες διαγραμμίσεις, καλύτερη ποιότητα ασφαλοτάπητα) καθώς και άλλων βασικών υποδομών πόρων (ύδρευσης), περιβάλλοντος (στερεά και υγρά λύματα), ενέργειας και επιδράσεων κλιματικής αλλαγής μέσω έξυπνων εφαρμογών –Πρώθηση ευρυζωνικότητας 5G και παροχή δωρεάν Wi-Fi σε σημεία με αυξημένο τουριστικό ενδιαφέρον με στόχο την βελτίωση της τουριστικής εμπειρίας (ιδιαίτερα σε πολιτιστικούς χώρους).
---------	---

Στερεά Ελλάδα | Παράρτημα Δράσεων (8)

2) ΓΣΚ Αυξημένων Επιτακτικών Αναγκών

ΓΣΚ Τίτλος

18 Αξιοποίηση ψηφιακών εργαλείων και υπηρεσιών και Ανάδειξη Έξυπνων Προορισμών (συνέχεια)

Δράσεις	<ul style="list-style-type: none">- Υποστήριξη επιχειρήσεων για την αύξηση της χρήσης τεχνολογιών πληροφοριών και επικοινωνίας και ψηφιακών εργαλείων «έξυπνων εφαρμογών» στις λειτουργικές δραστηριότητές τους, τη βελτίωση της οργάνωσής τους και την παρακολούθηση κρίσιμων δεικτών που άπτονται της οικονομικής αποδοτικότητας / αποτελεσματικότητας των επιχειρήσεων και της εφαρμογής / προώθησης / τήρησης των αρχών της βιώσιμης ανάπτυξης και της περιβαλλοντικής αειφορίας, καλλιεργώντας μία επιχειρηματική κουλτούρα βέλτιστης λειτουργίας των επιχειρήσεων ως προς την οικονομική, κοινωνική, περιβαλλοντική και πολιτιστική βιωσιμότητα του προορισμού.- Προβολή υφιστάμενων και επέκταση/ανάπτυξη νέων παρεχόμενων ψηφιακών υπηρεσιών δημόσιων αρχών και οργανισμών προς τους πολίτες και τους επισκέπτες
---------	---

3) ΓΣΚ Αυξημένων Συμπληρωματικών Αναγκών

ΓΣΚ	Τίτλος
-----	--------

8	Αναβάθμιση βασικών υποδομών και υποδομών προσβασιμότητας θεματικών μορφών τουρισμού
---	---

Δράσεις	<ul style="list-style-type: none">- Μελέτη για την αναβάθμιση, εκσυγχρονισμό και επέκταση των συνεδριακών χώρων του Ευρωπαϊκού Πολιτιστικού Κέντρου Δελφών για τη δημιουργία ενός συνεδριακού κέντρου μεσαίου μεγέθους που θα διαθέτει τη χωρητικότητα και τη δυναμικότητα να φιλοξενήσει συνέδρια μεσαίου μεγέθους στο χώρο των Δελφών.- Αναβάθμιση των υποδομών του χιονοδρομικού κέντρου Παρνασσού σύμφωνα με τα διεθνή πρότυπα καθώς αποτελεί το μεγαλύτερο και πιο δημοφιλές χιονοδρομικό κέντρο της χώρας και διαθέτει τη δυναμικότητα να αναβαθμίσει τις υποδομές και τις υπηρεσίες σύμφωνα με τις διεθνείς πρακτικές (νυχτερινός φωτισμός, ανανέωση των υποδομών μεταφοράς στις πίστες, βελτίωση ζωνών χιονοδρομίας με καθορισμένες ζώνες δυσκολίας κτλ.).- Βελτίωση και διεύρυνση των χώρων στάθμευσης οχημάτων σε σημεία οικοτουριστικού ενδιαφέροντος και υποδομών άθλησης. Επιπλέον, πρόβλεψη για διαφορετικό και μεγαλύτερο χώρο στάθμευσης των τουριστικών λεωφορείων.- Δημιουργία γαστρονομικών και αγροτικών υπαίθριων αγορών με πιστοποιημένα τοπικά προϊόντα.- Δράσεις αναβάθμισης των πεζοπορικών αναρριχητικών και ποδηλατικών διαδρομών. Ενιαία καταγραφή και σύνδεση των μονοπατιών - διαδρομών. Κατάλληλη σήμανση σύμφωνα με τα ευρωπαϊκά πρότυπα (επεξήγησης, ενημέρωσης και κατεύθυνσης) με συχνή ανανέωση όπου κρίνεται απαραίτητο καθώς και συχνός καθαρισμός των μονοπατιών και ανακατασκευή λόγω φυσικών καταστροφών ή διαβρώσεων. Δημιουργία ευρωπαϊκών μονοπατιών μεγάλων διαδρομών που θα συνδέει τον προορισμό με την Πίνδο καθώς σε διευρυμένη βάση ο Παρνασσός και οι υπόλοιποι ορεινοί όγκοι (Καλλιδρομο, Βαρδούσια και Βελούχι) αποτελούν την απόληξη της Πίνδου. Κατασκευή παραποτάμιων υποδομών όπως τα αναχώματα με στόχο να αποτραπεί η απόθεση χωμάτων και άλλων υλικών από τους ορεινούς όγκους.- Δράσεις διαφοροποίησης του οικοτουριστικού προϊόντος όπως αναβάθμιση των υποδομών του Μουσείου Φυσικής Ιστορίας της Οίτης, δημιουργία ειδικών μονοπατιών πεζοπορίας για την περιήγηση ΑμεΑ, ελεγχόμενες περιοχές για κάμπινγκ και διεξαγωγής φεστιβάλ, ανάπτυξη υποδομών ορειβατικού σκι.- Ενίσχυση αντιπυρικού εξοπλισμού και μέτρων προστασίας των εκτεταμένων δασικών περιοχών του προορισμού.- Αναβάθμιση του Γενικού Νοσοκομείου Λιβαδειάς και Λαμίας με επάνδρωση όλων των βασικών ειδικοτήτων ώστε να καλύπτει τις υγειονομικές ανάγκες του προορισμού και να αποσυνδεθεί όσο είναι εφικτό από το δομές υγείας της Αθήνας. Βελτίωση των υποδομών των τοπικών κέντρων υγείας που βρίσκονται στους μικρότερους οικισμούς του προορισμού και καλούνται να καλύψουν τις ανάγκες των κατοίκων και των επισκεπτών σε περίπτωση άμεσης ιατρικής παρακολούθησης και φροντίδας και σε τακτικά ιατρεία. Ενίσχυση των νοσοκομειακών μονάδων με ασθενοφόρα και κινητές μονάδες υγείας. Ανάπτυξη και βελτίωση των υποδομών υγειονομικής περίθαλψης, πρώτων βοηθειών και διακομιδής σε ορεινές περιοχές αλλά και σε περιοχές οικοτουριστικού ενδιαφέροντος και πεδίων ψυχαγωγικής άθλησης όπως φαράγγια, πεζοπορικές διαδρομές και πεδία αναρρίχησης.- Αναβάθμιση του αποχετευτικού δικτύου στους ορεινούς οικισμούς. Αναβάθμιση του δικτύου ύδρευσης με αντικατάσταση παλαιών υλικών και συμπληρωματικά έργα όπου απαιτούνται λόγω παλαιότητας.- Συντήρηση υφιστάμενων των πεζοπορικών, ποδηλατικών και ορειβατικών διαδρομών του προορισμού και βελτίωση της σήμανσης των μονοπατιών σε εκείνα τα οποία παρουσιάζουν ελλείψεις ειδικότερα στους ορεινούς όγκους Δίρφυς και Τελέθρου.- Ενεργειακή αναβάθμιση δημοτικού κολυμβητηρίου Χαλκίδας.- Υποστήριξη των δράσεων της Πολιτικής Προστασίας στην ΠΕ Εύβοιας με δαπάνες επισκευής, συντήρησης και λειτουργίας μηχανημάτων.
---------	---

3) ΓΣΚ Αυξημένων Συμπληρωματικών Αναγκών

ΓΣΚ Τίτλος

8 Αναβάθμιση βασικών υποδομών και υποδομών προσβασιμότητας θεματικών μορφών τουρισμού (συνέχεια)

Δράσεις	<ul style="list-style-type: none"> - Δράσεις βελτίωσης της ποιότητας του προϊόντος S&B. Βελτίωση προσβασιμότητας πεζών από το δημόσιο δρόμο στην είσοδο της περιοχής κολύμβησης και κατάλληλη σήμανση κατά μήκος της ακτογραμμής για την ασφάλεια των λουόμενων και ανάπτυξη κατάλληλων υποστηρικτικών δομών ιδιαίτερα σε παραλίες υψηλής επισκεψιμότητας (πχ υπηρεσίες ναυαγοσώστη, πρώτες βοήθειες, τουαλέτες, ντουζιέρες, σκίαστρα). Επιπλέον προτείνεται η δημιουργία δικτύου διαδρομών πεζοπορίας στην παραλία, χωρίς εμπόδια, το οποίο περιλαμβάνει πεζοδρόμους/σταθερό και συνεχές μονοπάτι από ξύλο στην άμμο, ο έλεγχος ή και περιορισμός του ελεύθερου camping με στόχο την καθαριότητα του παράκτιου περιβάλλοντος καθώς και βελτίωση των συστημάτων ασφαλείας στη θάλασσα (ακτοφυλακή, διασώστες κ.α.). - Ανάπτυξη/ Βελτίωση υποδομών προσβασιμότητας και παροχών σε ΑμεΑ, άτομα με κινητική αναπηρία και περιορισμένη κινητικότητα, ή άτομα με περιορισμένη όραση (πχ σύστημα seatrac αυτόνομης εισόδου και εξόδου από τη θάλασσα). Το σύστημα seatrac βρίσκεται σε δημοφιλείς παραλίες τη Εύβοιας, απουσιάζει όμως πλήρως από τη Σκύρο, με αποτέλεσμα να δυσχεραίνεται η προσβασιμότητα για τα άτομα με κινητικά προβλήματα στις παραλίες της. Χώρος στάθμευσης και δεσμευμένοι χώροι για οχήματα για ΑμεΑ ή με περιορισμένη κινητικότητα, όσο το δυνατόν πιο κοντά στην είσοδο. - Δράσεις ενίσχυσης των υποδομών υγείας, όπως βελτίωση της στελέχωσης του νέου Νοσοκομείου Χαλκίδας με γιατρούς και νοσηλευτές, αναβάθμιση των περιφερειακών δομών υγείας (Νοσοκομεία Κύμης και Καρύστου, Κέντρα Υγείας Ιστιαίας, Μαντουδίου, Ψαχνών και Πολυδύναμα Περιφερειακά Ιατρεία Στύρων και Σκύρου) (κτιριακή, αλλά κυρίως υλικοτεχνική και ιατροτεχνολογική αναβάθμιση, καθώς και των εργαστηρίων και υποδομών τους σε ΤΠΕ) και των υπηρεσιών τους, βελτίωση της λειτουργίας τους (ασφάλεια, καθαριότητα κτλ.). Ενίσχυση του ΕΚΑΒ σε Εύβοια και Σκύρο με προσωπικό και μέσα μεταφοράς (οδηγοί, διασώστες, ασθενοφόρα και άλλα μέσα διακομιδών και ταχείας ανταπόκρισης-μηχανές) καθώς και δομές πρώτων βοηθειών σε περιοχές οικοτουριστικού ενδιαφέροντος. - Αναγνώριση των ιαματικών πηγών τις περιοχής της Αιδηψού από το Υπουργείο Τουρισμού ως Ιαματικούς Φυσικούς Πόρους και χορήγηση Ειδικού Σήματος Λειτουργίας, προκειμένου να διευκολυνθεί η αξιοποίησή τους για τη δημιουργία υποδομών τουρισμού ευεξίας. Στον Δήμο Ιστιαίας- Αιδηψού υπάρχει υψηλή συγκέντρωση ιαματικών πηγών -άνω των 80- και η Αιδηψός αποτελεί μια από τις πιο δημοφιλείς λουτροπόλεις της Ελλάδας. - Αναβάθμιση Χιονοδρομικού Κέντρου Καρπενησίου που περιλαμβάνει έργα ανακατασκευής και εκσυγχρονισμού όπως ανακατασκευή του σαλέ και των χώρων πάρκινγκ, των οικίσκων στις πίστες που φιλοξενούν αναβατήρες , εκσυγχρονισμός των δικτύου ηλεκτροδότησης, αναβάθμιση των ratracks και συντήρηση των πιστών με έργα εξομάλυνσης και σήμανσης. Αναδιοργάνωση της λειτουργίας του χιονοδρομικού κέντρου Καρπενησίου με την προώθηση διεθνών χειμερινών αθλητικών διοργανώσεων, με ανταγωνιστικό πλεονέκτημα όπως νυχτερινοί αγώνες και αγώνες ελεύθερου σκι και επέκταση της περιόδου λειτουργίας με τη διοργάνωση εναλλακτικών δραστηριοτήτων που μπορούν να φιλοξενηθούν στο χώρο. - Δημιουργία γαστρονομικών μουσείων και εκθέσεων με έμφαση στην αξιοποίηση του παραδοσιακού κτιριακού αποθέματος όπως ελαιοτριβεία και νερόμυλοι. Δημιουργία γαστρονομικών και αγροτικών υπαίθριων αγορών με πιστοποιημένα τοπικά προϊόντα. - Προώθηση της δημιουργίας πρότυπου Περιφερειακού Πάρκου Ευρωπαϊκού ενδιαφέροντος για την ορεινή φύση. - Δημιουργία ειδικών μονοπατιών πεζοπορίας για την περιήγηση ΑμεΑ. - Ανάπτυξη και βελτίωση των υποδομών υγειονομικής περίθαλψης, πρώτων βοηθειών και διακομιδής σε ορεινές περιοχές αλλά και σε περιοχές οικοτουριστικού ενδιαφέροντος και πεδίων ψυχαγωγικής άθλησης όπως φαράγγια, πεζοπορικές διαδρομές και πεδία αναρρίχησης.
---------	---

3) ΓΣΚ Αυξημένων Συμπληρωματικών Αναγκών

ΓΣΚ Τίτλος

8 Αναβάθμιση βασικών υποδομών και υποδομών προσβασιμότητας θεματικών μορφών τουρισμού (συνέχεια)

Δράσεις	<ul style="list-style-type: none">- Ενιαία καταγραφή και σύνδεση των μονοπατιών - διαδρομών, ώστε να δημιουργηθεί περιπατική διαδρομή που θα διέρχεται από τους ορεινούς όγκους του προορισμού. Ο προορισμός, να και παρουσιάζει έντονο ορεινό ανάγλυφο διαθέτει εκτεταμένο δίκτυο περιπατητικών.- Δημιουργία υποδομών για τον εμπλουτισμό των οικοτουριστικών δραστηριοτήτων όπως, ελεγχόμενες περιοχές για κάμπινγκ και διεξαγωγής φεστιβάλ.- Ενίσχυση αντιπυρικού εξοπλισμού και μέτρων προστασίας των εκτεταμένων δασικών περιοχών του προορισμού. Προώθηση έργων αντιπλημμυρικής-αντιπυρικής προστασίας, προστασίας από κατολισθήσεις και ενίσχυσης της πολιτικής προστασίας.- Αναβάθμιση του δικτύου ύδρευσης με αντικατάσταση παλαιών υλικών και συμπληρωματικά έργα όπου απαιτούνται λόγω παλαιότητας. Κατασκευή, επέκταση, αναβάθμιση ή / και αντικατάσταση παλαιών δ. Δημιουργία ή/και ολοκλήρωση αποχετευτικού δικτύου αστικών λυμάτων σε αστικά κέντρα και οικισμούς του προορισμού/ικτύων ύδρευσης, εγκατάσταση μονάδων επεξεργασίας νερού, συστημάτων εξασφάλισης επάρκειας νερού σε ορεινές περιοχές, δεξαμενών αποθήκευσης νερού και ανάπτυξη συστημάτων ελέγχου διαρροών και παρακολούθησης της ποιότητας υδάτων.- Αναβάθμιση δικτύων τηλεφωνίας και ίντερνετ στους ορεινούς οικισμούς.- Αναβάθμιση του αποχετευτικού δικτύου στους ορεινούς οικισμούς που βρίσκονται στα βουνά του προορισμού. Δημιουργία αποχετευτικού δικτύου στους οικισμούς που δεν διαθέτουν.- Ενίσχυση του Γενικού Νοσοκομείου Καρπενησίου σε ανθρώπινο δυναμικό καλύπτοντας ελλείψεις σε βασικές ειδικότητες ιατρών και σε υγειονομικό υλικό. Βελτίωση των υποδομών των τοπικών κέντρων υγείας (Δυτικής Φραγκίστας) και Ιατρείων (Καρπενησίου) που βρίσκονται στους μικρότερους οικισμούς του προορισμού και καλούνται να καλύψουν τις ανάγκες των κατοίκων και των επισκεπτών σε περίπτωση άμεσης ιατρικής παρακολούθησης και φροντίδας και σε τακτικά ιατρεία. Ενίσχυση των νοσοκομειακών μονάδων με ασθενοφόρα και κινητές μονάδες υγείας
---------	---

4) ΓΣΚ Τοπικής Διάστασης

ΓΣΚ	Τίτλος
1	Αναβάθμιση / ανάπτυξη νέων κόμβων πολυτροπικής μετακίνησης, μέσων και δικτύων MMM και ενίσχυση βιώσιμων μεταφορών και αστικής κινητικότητας
Δράσεις	<ul style="list-style-type: none"> - Προώθηση της υλοποίησης των Σχεδίων Βιώσιμης Αστικής Κινητικότητας σε διάφορους Δήμους του προορισμού (π.χ Λιβαδειά και Θήβα), και σχετικών δράσεων. Μελέτη και κατασκευή υπαίθριων χώρων στάθμευσης και βελτιστοποίηση του συστήματος ελεγχόμενης στάθμευσης σε σημεία υψηλής τουριστικής κίνησης, όπου δημιουργείται συμφόρηση, ιδιαίτερα σε περιόδους αιχμής. Αντιμέτωπιση της κυκλοφοριακής συμφόρησης και της έλλειψης χώρων στάθμευσης σε δημοφιλείς προορισμούς όπως η Αράχοβα καθώς η συμφόρηση που προκαλείτε εντός του οικισμού αλλοιώνει τα παραδοσιακά χαρακτηριστικά και την ποιότητα της εμπειρίας των επισκεπτών ενώ υποβαθμίζει τη ζωή των κατοίκων. - Ποιοτική αναβάθμιση υποδομών χώρων αναμονής των μετακινουμένων με TAXI. - Προώθηση της εφαρμογής του ΣΒΑΚ στο Δήμο Χαλκιδέων. Σταδιακή μετατροπή δημοτικού στόλου οχημάτων σε ηλεκτροκινούμενο / αντικατάσταση δημόσιων λεωφορείων με ηλεκτρικά οχήματα και ανάπτυξη συστημάτων παρακολούθησης και διαχείρισης του στόλου οχημάτων στα μεγάλα αστικά κέντρα του προορισμού όπως η Χαλκίδα. Σχέδιο δράσης για την αύξηση της χρήσης ποδηλάτου για μετακίνηση στους τουριστικούς πόλους του προορισμού και τη χάραξη ποδηλατοδρόμων. Μελέτη και κατασκευή υπαίθριων χώρων στάθμευσης και βελτιστοποίηση του συστήματος ελεγχόμενης στάθμευσης στο κέντρο των τουριστικών πόλων του προορισμού, όπου παρατηρείται κυκλοφοριακή συμφόρηση όπως η Κύμη και η Χαλκίδα. - Βελτιστοποίηση (και με τη χρήση έξυπνων ψηφιακών εργαλείων) της συχνότητας των δρομολογίων των δημόσιων λεωφορείων μεταξύ τοποθεσιών τουριστικού ενδιαφέροντος, ιδίως κατά την περίοδο αιχμής. Αναβάθμιση των υπηρεσιών της αστικής συγκοινωνίας με λεωφορεία μέσω της βελτίωσης στάσεων, επέκταση/εγκατάσταση συστήματος τηλεματικής, της υλοποίησης του έξυπνου εισιτηρίου και του πλήρους ψηφιακού μετασχηματισμού των υπηρεσιών. Ποιοτική αναβάθμιση υποδομών χώρων αναμονής των μετακινουμένων με TAXI.
4	Βελτίωση / ανάπτυξη αερολιμενικών υποδομών και αεροπορικής συνδεσιμότητας / προσβασιμότητας του προορισμού
Δράσεις	<ul style="list-style-type: none"> - Αναβάθμιση των υποδομών και βελτίωση της χωρητικότητας του Κρατικού Αερολιμένα Σκύρου με στόχο την προσέλκυση πτήσεων charter και τη μετατροπή του αεροδρομίου σε διεθνές.

4) ΓΣΚ Τοπικής Διάστασης

ΓΣΚ	Τίτλος
5	Βελτίωση / ανάπτυξη σιδηροδρομικών υποδομών και συνδεσιμότητας / προσβασιμότητας του προορισμού
Δράσεις	<ul style="list-style-type: none"> - Αναβάθμιση της σιδηροδρομικής γραμμής Τιθορέα – Δομοκός σύμφωνα με τις προδιαγραφές ηλεκτροκίνησης και με έργα θωράκισης ενάντια στις ακραίες καιρικές συνθήκες που παρατηρούνται τον τελευταίο καιρό. Επαναλειτουργία των σιδηροδρομικών σταθμών που βρίσκονται στο βουνό του Παρνασσού (Αμφίκλεια και Λιλαία) ώστε να επιτευχθεί η μετάβαση με τη χρήση συγκοινωνιών από την Αθήνα και η συνδεσιμότητα με την Περιφέρεια της Θεσσαλίας. Επαναξιολόγηση της χρήσης ως τουριστική γραμμή. - Αναβάθμιση του υπάρχοντος σιδηροδρομικού δικτύου στο τμήμα Οινόφυτα – λιμάνι Χαλκίδας για την προώθηση συνδυασμένων μεταφορών.
7	Προώθηση Αστικών Αναπλάσεων και Δημιουργία ενός ελκυστικού, βιώσιμου και αειφορικού αστικού περιβάλλοντος
Δράσεις	<ul style="list-style-type: none"> - Δράσεις για την αναβάθμιση και αύξηση ελκυστικότητας των αστικών κέντρων που περιλαμβάνονται στον προορισμό μέσω χωρικών αναπλάσεων, επέκτασης πεζοδρόμων, ανακαίνισης εγκαταλειμμένων ιστορικών κτιρίων, ανάπλασης προσόψεων κτιρίων, ενίσχυσης της δημόσιας ασφάλειας, βελτίωσης δρόμων, πεζοδρομίων και της οδικής ασφάλειας και τοποθέτησης ραμπών όπου απαιτείται (εστιασμένες παρεμβάσεις σε αναδυόμενους πόλους τουριστικού ενδιαφέροντος). Τοποθέτηση διακριτικών ταμπελών/ δίγλωσσων πινακίδων σε κομβικά σημεία των οικισμών του προορισμού που θα καθοδηγούν τους επισκέπτες προς το λιμάνι, τα λεωφορεία, πολιτιστικούς χώρους κ.α. ώστε ο επισκέπτης να αισθάνεται ασφάλεια στον προορισμό. Προώθηση διευρυμένου ωραρίου στους αρχαιολογικούς χώρους και τα μουσεία. - Ολοκληρωμένο σχέδιο διαχείρισης αποβλήτων. Το ΠΕΣΔΑ Στερεάς Ελλάδας απεικονίζει τους στόχους και τις δράσεις για τη διαχείριση των αποβλήτων που πρέπει να περάσουν άμεσα στο στάδιο της υλοποίησης και ολοκλήρωσης. Κρίνεται ως απαραίτητη η κατασκευή και λειτουργία των σχεδιαζόμενων μονάδων επεξεργασίας αποβλήτων (ΜΕΑ) στην περιοχή της Θήβας, της Φωκίδας και της Λαμίας καθώς και μονάδων επεξεργασίας βιοαποβλήτων (ΜΕΒΑ). Οι εν λειτουργία ΧΥΤΑ είναι σημαντικό να μετατραπούν σε ΧΥΤΥ και να κατασκευαστούν επιπλέον νέες μονάδες. Άμεση προτεραιότητα πρέπει να δοθεί στην παύση της λειτουργίας του χώρου της ανεξέλεγκτης διάθεσης αποβλήτων στην ΠΕ Βοιωτίας σύμφωνα και με τον εθνικό σχεδιασμό. Αποτελεσματικότερη διαχείριση στην επεξεργασία των αστικών λυμάτων με την πλήρη συμμόρφωση με την οδηγία 91/271/ΕΟΚ για το σύνολο των οικισμών Α΄ προτεραιότητας καθώς και ολοκλήρωση των υποδομών επεξεργασίας λυμάτων για οικισμούς Γ΄ Προτεραιότητας καθώς ένα μικρό ποσοστό συμμορφώνεται με την ευρωπαϊκή οδηγία. Δημιουργία δικτύου πράσινων σημείων στους μεγαλύτερους δήμους του προορισμού καθώς και επέκταση των δικτύων διαλογής στην πηγή ανακυκλώσιμων υλών και του δικτύου χωριστής συλλογής. Ανάπτυξη εφαρμογών κυκλικής οικονομίας. - Αντικατάσταση δικτύων αποχέτευσης σε περιοχές του προορισμού όπως ο Ορχομενός και οι Δελφοί. - Υπογειοποίηση καλωδίων σε Αράχωβα και Δελφούς. - Αναβάθμιση των δικτύων ύδρευσης και αποχέτευσης, ιδιαίτερα μέσω της χρήσης έξυπνων εφαρμογών που συμβάλλουν στη βελτιστοποίηση διαδικασιών και στην εξοικονόμηση πόρων, καθώς και στον ποιοτικό έλεγχο των υδάτων. - Δράσεις προστασίας του φυσικού περιβάλλοντος του προορισμού και διαχείρισης των αστικών απορριμμάτων και λυμάτων. Κυριότερα έργα αποτελούν: η προστασία παράκτιας ζώνης Πλατάνας-Κύμης, η ρύθμιση των ζωνών δόμησης. - Υπογειοποίηση καλωδίων (ΔΕΗ, ΟΤΕ) στο Καρπενήσι, στα Άγραφα και σε άλλους πόλους τουριστικού ενδιαφέροντος του προορισμού

4) ΓΣΚ Τοπικής Διάστασης

ΓΣΚ Τίτλος

7 Προώθηση Αστικών Αναπλάσεων και Δημιουργία ενός ελκυστικού, βιώσιμου και αειφορικού αστικού περιβάλλοντος (συνέχεια)

Δράσεις	<ul style="list-style-type: none"> - Αναβάθμιση και αύξηση ελκυστικότητας του προορισμού μέσω χωρικών αναπλάσεων, επέκτασης πεζοδρόμων, ανακαίνισης εγκαταλειμμένων ιστορικών κτιρίων (ανιχνεύονται πολλά εγκαταλελειμμένα κτίρια τόσο στη Χαλκίδα όσο και ευρύτερα στον προορισμό), ανάπλασης προσόψεων κτιρίων, ενίσχυσης της δημόσιας ασφάλειας, βελτίωσης δρόμων, πεζοδρομίων και της οδικής ασφάλειας και τοποθέτησης ραμπών όπου απαιτείται (εστιασμένες παρεμβάσεις σε πόλους τουριστικού ενδιαφέροντος) - Βελτίωση της αστικής κινητικότητας των πολιτών και επισκεπτών, ιδίως στο κέντρο των τουριστικών πόλων (όπως η Χαλκίδα) δίνοντας προτεραιότητα στις ήπιες μορφές μετακίνησης, στη μείωση της χρήσης του επιβατικού αυτοκινήτου, στην αύξηση των κοινόχρηστων ελεύθερων χώρων που διατίθενται για πεζούς και ποδηλάτες - Προγράμματα εξοικονόμησης ενέργειας με εγκατάσταση τεχνολογίας LED σε δημόσιο φωτισμό, έξυπνους μετρητές, προγράμματα εξοικονόμησης νερού κ.α.φαρμογή καινοτόμων τεχνολογικών λύσεων που σχετίζονται με την ανάπτυξη έξυπνων προορισμών, όπως ενδεικτικά αναφέρονται: Βελτίωση των υποδομών του οδικού δικτύου (π.χ. νέοι φωτεινοί σηματοδότες χαμηλής τάσης Led, σύγχρονο ηλεκτροφωτισμό με φωτιστικά σώματα LED, νέες πινακίδες πληροφόρησης των οδηγών τεχνολογίας Full Matrix, ευδιάκριτες διαγραμμίσεις, καλύτερη ποιότητα ασφαλοτάπητα, έξυπνα φανάρια, έξυπνες διαβάσεις) καθώς και άλλων βασικών υποδομών πόρων (ύδρευσης), περιβάλλοντος (στερεά και υγρά λύματα), ενέργειας και επιδράσεων κλιματικής αλλαγής μέσω έξυπνων εφαρμογών - Προώθηση ευρυζωνικότητας 5G και παροχή δωρεάν Wi-Fi σε σημεία με αυξημένο τουριστικό ενδιαφέρον με στόχο την βελτίωση της τουριστικής εμπειρίας (ιδιαίτερα σε πολιτιστικούς χώρους) - Application για κινητά και tablets, που θα λειτουργεί ως Guide Map, με όλες τις απαραίτητες πληροφορίες για τον επισκέπτη - Βελτίωση στη συλλογή, διαλογή και διαχείριση απορριμμάτων με παράλληλη επέκταση του δικτύου Πράσινων Σημείων, προώθηση της Διαλογής στην Πηγή, δημιουργία νέων Μονάδων Επεξεργασίας/Διαχείρισης Απορριμμάτων και Αστικών Στερεών Αποβλήτων και Μονάδων Επεξεργασίας Βιοαποβλήτων, επέκταση υποδομών μεταφόρτωσης, αναδιοργάνωση δικτύου κάδων απορριμμάτων και προώθηση των κάδων οργανικών αποβλήτων, με στόχο την καταπολέμηση της αισθητικής όχλησης, την προστασία της δημόσιας υγείας, την προώθηση της ανακύκλωσης και την εφαρμογή των αρχών της κυκλικής οικονομίας στα αστικά απορρίμματα.
---------	---

9 Αναβάθμιση και εμπλουτισμός τουριστικών προϊόντων και υπηρεσιών και ενίσχυση προώθησης και προβολής τους

Δράσεις	<ul style="list-style-type: none"> - Δημιουργία ειδικού τμήματος (συνεδριακού γραφείου) του Περιφερειακού Οργανισμού Διαχείρισης Προορισμού DMO που θα ειδικεύεται στην προβολή & προώθηση της περιοχής των Δελφών και του Παρνασσού ως MICE προορισμού (π.χ. συμμετοχή σε συνέδρια και εκθέσεις). - Δημιουργία θεσμοθετημένου συντονιστικού φορέα που θα είναι υπεύθυνος για τη χάραξη μακροχρόνιας πολιτικής του αγροτουριστικού τομέα σύμφωνα με τα χαρακτηριστικά της Περιφέρειας. - Δημιουργία θεσμοθετημένου συντονιστικού φορέα που θα είναι υπεύθυνος για τη χάραξη μακροχρόνιας πολιτικής σύμφωνα με τα χαρακτηριστικά της Περιφερειακής Ενότητας. - Προώθηση ένταξης της περιοχής της Κερασίας και του απολιθωμένου δάσους στη Βόρεια Εύβοια στον κατάλογο Γεωπάρκων της UNESCO. Προστασία και ανάδειξη των γεωλογικών πόρων του προορισμού, όπως το Απολιθωμένο Δάσος της Κερασίας, το Ηφαίστειο του Οξύλιθου κ.α. για την ανάπτυξη δραστηριοτήτων γεωτουρισμού.
---------	---

4) ΓΣΚ Τοπικής Διάστασης

ΓΣΚ Τίτλος

9 Αναβάθμιση και εμπλουτισμός τουριστικών προϊόντων και υπηρεσιών και ενίσχυση προώθησης και προβολής τους

Δράσεις	<ul style="list-style-type: none">- Εφαρμογή ολοκληρωμένης και δυναμικής στρατηγικής επικοινωνίας, προβολής και προώθησης του προορισμού με τη χρήση των αναγνωρισμένων ονομασιών «Parnassos» και «Delfi» στο πλαίσιο ανάπτυξης του Περιφερειακού Οργανισμού Διαχείρισης Προορισμού (DMO), εστιασμένη στα τουριστικά προϊόντα προς ανάπτυξη των υπό-προορισμών και στις βασικές αγορές στόχους ανά προϊόν, με τη χρήση κατάλληλου συνδυασμού καναλιών προβολής & προώθησης και προωθητικού υλικού / μέσων (π.χ. ταξιδιωτικές εκδόσεις / οδηγοί, καμπάνιες στα μέσα κοινωνικής δικτύωσης) και χρήση σύγχρονων ψηφιακών εργαλείων για την αναγνώριση και προσέγγιση στοχευμένων τμημάτων πελατείας. Παράλληλα, κρίνεται σημαντικό να δημιουργηθεί και να προβληθεί μία ενιαία ονομασία του προορισμού που θα διευκολύνει την ψηφιακή ταυτότητα του όπως η ονομασία «Central Greece», περιλαμβάνοντας σημαντικές πρόσθετες επιλογές στις παρυφές του παρόντος προορισμού (Καρπενήσι, πρόποδες Γκιώνας). Συνεργασία με τα κεντρικά και κατά τόπους ευρωπαϊκά γραφεία του ΕΟΤ, την Marketing Greece και τις εταιρείες δημοσίων σχέσεων με σκοπό να διασφαλιστεί ότι κατάλληλα διαφοροποιημένα μηνύματα (δελτία τύπου, ιστολόγια, vlogs κ.α.) διανέμονται σε στοχευμένα μέσα ενημέρωσης για τους τουρίστες και τις επιχειρήσεις του ταξιδιωτικού κλάδου σε βασικές αγορές, αλλά και την ενθάρρυνση επισκέψεων εκπροσώπων του τύπου/ bloggers/ ατόμων με επιρροή, τους οποίους θα πρέπει να φιλοξενήσουν οι πράκτορες εισερχόμενου τουρισμού στον προορισμό.- Συνεργασία με τα κεντρικά και κατά τόπους ευρωπαϊκά γραφεία του ΕΟΤ, την Marketing Greece και τις εταιρείες δημοσίων σχέσεων με σκοπό να διασφαλιστεί ότι κατάλληλα διαφοροποιημένα μηνύματα (δελτία τύπου, ιστολόγια, vlogs) διανέμονται σε στοχευμένα μέσα ενημέρωσης για καταναλωτές και τον ταξιδιωτικό κλάδο σε βασικές αγορές αλλά και να ενθαρρυνθούν οι επισκέψεις εκπροσώπων του τύπου/ bloggers/ ατόμων με επιρροή στον προορισμό, τους οποίους θα πρέπει να φιλοξενήσουν οι πράκτορες εισερχόμενου τουρισμού στο νησί.- Υπογραφή διακρατικών συμφωνιών και συμβάσεων συνεργασίας με ασφαλιστικά ταμεία του εξωτερικού , καθώς ασφαλιστικά και συνταξιοδοτικά ταμεία σε αρκετές ευρωπαϊκές χώρες καλύπτουν τα έξοδα των ασφαλισμένων και δυνάμει τουριστών για να ταξιδέψουν σε κάποια άλλη χώρα και να απολαύσουν υπηρεσίες υγείας, ακόμη και εάν πρόκειται για προληπτική θεραπεία.- Αναβάθμιση των οικισμών που περιλαμβάνονται στον προορισμό (αστική ανάπλαση, αναπαλαίωση και χρήση κτιριακού αποθέματος κτλ.) ώστε να λειτουργήσουν συνεκτικά με τα εδραιωμένα και αναδυόμενα τουριστικά προϊόντα του προορισμού. Αναβάθμιση και αύξηση ελκυστικότητας του αστικού κέντρου και των παραδοσιακών οικισμών του προορισμού μέσω χωρικών και οικιστικών αναπλάσεων, επέκτασης πεζοδρόμων, ανακαίνισης εγκαταλειμμένων ιστορικών κτιρίων, συντήρησης και ανάπλασης προσόψεων κτιρίων, ενίσχυσης της δημόσιας ασφάλειας, βελτίωσης δρόμων, πεζοδρομίων και της οδικής ασφάλειας πεζών και ευάλωτων χρηστών μέσω της τοποθέτησης ραμπών όπου απαιτείται (εστιασμένες παρεμβάσεις σε αναδυόμενους πόλους τουριστικού ενδιαφέροντος). Σχέδιο δράσης για την αύξηση της χρήσης ποδηλάτου και τη χάραξη νέων ποδηλατοδρόμων. Μελέτη και κατασκευή/οργάνωση υπαίθριων χώρων στάθμευσης σε σημεία υψηλής τουριστικής κίνησης. Επιτάχυνση διαδικασιών για την προώθηση του χωροταξικού και πολεοδομικού σχεδιασμού το οποίο λαμβάνει υπόψη την φέρουσα ικανότητα των προορισμών καθώς και των δασικών χαρτών.- Δημιουργία θεσμοθετημένου συντονιστικού φορέα που θα είναι υπεύθυνος για τη χάραξη μακροχρόνιας πολιτικής σύμφωνα με τα χαρακτηριστικά της Περιφέρειας.- Ενίσχυση των αθλητικών δραστηριοτήτων και του τουρισμού περιπέτειας μέσω της ανάπτυξης συνεργατικών σχημάτων με άλλους προορισμούς που προσφέρουν παρόμοιες υπηρεσίες (π.χ. ανάπτυξη ενιαίου δικτύου πεζοπορικών διαδρομών) για τη δημιουργία ολοκληρωμένου τουριστικού προϊόντος. Ενίσχυση των συνεργασιών για την εδραίωση του προορισμού ως σύγχρονο προπονητικό κέντρο και κέντρο προετοιμασίας ποδοσφαιρικών ομάδων.
---------	--

4) ΓΣΚ Τοπικής Διάστασης

ΓΣΚ	Τίτλος
9	Αναβάθμιση και εμπλουτισμός τουριστικών προϊόντων και υπηρεσιών και ενίσχυση προώθησης και προβολής τους (συνέχεια)
Δράσεις	<ul style="list-style-type: none"> - Προώθηση του προορισμού με βάση το χαρακτηρισμό της ως «Περιφερειακό Πάρκο Ορεινής Αμιγούς Φύσης και Ορεινής Μεσογειακής Παραδοσιακής Κληρονομιάς» με την ανάδειξη της οικοανάπτυξης, των δραστηριοτήτων φυσιολατρίας, η βιολογική γεωργία και η βιολογική καλλιέργεια υδρόβιων οργανισμών και η μεταποίηση. - Εφαρμογή ολοκληρωμένης και δυναμικής στρατηγικής επικοινωνίας, προβολής και προώθησης του προορισμού στο πλαίσιο ανάπτυξης του Περιφερειακού Οργανισμού Διαχείρισης Προορισμού (DMO), εστιασμένη στα τουριστικά προϊόντα προς ανάπτυξη των υπό-προορισμών και στις βασικές αγορές στόχους ανά προϊόν, με τη χρήση κατάλληλου συνδυασμού καναλιών προβολής & προώθησης και προωθητικού υλικού / μέσων (π.χ. ταξιδιωτικές εκδόσεις / οδηγοί, καμπάνιες στα μέσα κοινωνικής δικτύωσης) και χρήση σύγχρονων ψηφιακών εργαλείων για την αναγνώριση και προσέγγιση στοχευμένων τμημάτων πελατείας. Παράλληλα, κρίνεται σημαντικό να δημιουργηθεί και να προβληθεί μία ενιαία ονομασία των προορισμών «Ευρυτανία» και «Δελφοί, Παρνασσός, Ανατολική Στερεά Ελλάδα» που θα διευκολύνει την ψηφιακή ταυτότητα του όπως η ονομασία «Central Greece», περιλαμβάνοντας τις σημαντικές αλλά γεωγραφικά διάσπαρτες επιλογές τουριστικού ενδιαφέροντος που προσφέρει στο επισκέπτη. Συνεργασία με τα κεντρικά και κατά τόπους ευρωπαϊκά γραφεία του ΕΟΤ, την Marketing Greece και τις εταιρείες δημοσίων σχέσεων με σκοπό να διασφαλιστεί ότι κατάλληλα διαφοροποιημένα μηνύματα (δελτία τύπου, ιστολόγια, vlogs κ.α.) διανέμονται σε στοχευμένα μέσα ενημέρωσης για τους τουρίστες και τις επιχειρήσεις του ταξιδιωτικού κλάδου σε βασικές αγορές, αλλά και την ενθάρρυνση επισκέψεων εκπροσώπων του τύπου/ bloggers/ ατόμων με επιρροή, τους οποίους θα πρέπει να φιλοξενήσουν οι πράκτορες εισερχόμενου τουρισμού στον προορισμό. - Δυναμική αξιοποίηση του Film Office Στερεάς Ελλάδας για την προώθηση του προορισμού «Ευρυτανία» ως κινηματογραφικού προορισμού και την ανάπτυξη συνεργειών με σχετικούς φορείς
11	Βελτίωση Προσβασιμότητας και επιπέδου Φιλικότητας του προορισμού σε ευάλωτες και μη ομάδες
Δράσεις	<ul style="list-style-type: none"> - Βελτίωση υποδομών μεταφορών (λιμάνια, συγκοινωνιακές πύλες) για εξασφάλιση προσβασιμότητας και πλήρους προσπελασιμότητας από άτομα με αναπηρία και μειωμένη κινητικότητα. Βελτίωση των συνθηκών πρόσβασης του αστικού περιβάλλοντος για άτομα με αναπηρία και μειωμένη κινητικότητα με ράμπες, διαδρομές με κατάλληλη πλακόστρωση για τυφλούς, συστήματα σήμανσης, πληροφόρησης και διέλευσης πεζών, απελευθέρωση πεζοδρομίων από κάθε είδους εμπόδια για ανεμπόδιστη αστική κινητικότητα κ.α. - Βελτίωση των συνθηκών πρόσβασης του αστικού περιβάλλοντος για άτομα με αναπηρία και μειωμένη κινητικότητα με ράμπες, διαδρομές με κατάλληλη πλακόστρωση για τυφλούς, συστήματα σήμανσης, πληροφόρησης και διέλευσης πεζών, απελευθέρωση πεζοδρομίων από κάθε είδους εμπόδια για ανεμπόδιστη αστική κινητικότητα κ.α. - Βελτίωση των συνθηκών πρόσβασης του αστικού περιβάλλοντος για άτομα με αναπηρία και μειωμένη κινητικότητα με ράμπες, διαδρομές με κατάλληλη πλακόστρωση για τυφλούς, συστήματα σήμανσης, πληροφόρησης και διέλευσης πεζών, απελευθέρωση πεζοδρομίων από κάθε είδους εμπόδια για ανεμπόδιστη αστική κινητικότητα κ.α. Υποδομές πλήρους και απρόσκοπτης πρόσβασης για ΑμεΑ πρόσθετα του αστικού χώρου σε σημεία και υποδομές πολιτιστικού, οικοτουριστικού, αγροτουριστικού ενδιαφέροντος.

4) ΓΣΚ Τοπικής Διάστασης

ΓΣΚ	Τίτλος
13	<p>Πρώθηση αρχών/πρακτικών βιώσιμης διαχείρισης των τουριστικών ροών, στήριξης της φέρουσας ικανότητας των προορισμών και βελτίωσης της ταξιδιωτικής εμπειρίας των επισκεπτών</p>
Δράσεις	<ul style="list-style-type: none"> - Αναβάθμιση υποδομών πληροφόρησης, αναμονής και υγιεινής σε χώρους υποδοχής κοινού καθώς και σε συγκοινωνιακούς κόμβους του προορισμού. - Κατασκευή ειδικών χώρων διήμερευσης (overnight parking stops / camper stops) στο οδικό δίκτυο σε διάφορες περιοχές του προορισμού, που η γεωγραφική τους θέση και τα σημεία ενδιαφέροντος ευνοούν τον οδικό τουρισμό. - Δράσεις για τη βελτίωση και εκσυγχρονισμό των υποστηρικτικών δομών όπως αναβάθμιση υποδομών πληροφόρησης, αναμονής και υγιεινής σε χώρους υποδοχής κοινού και σε συγκοινωνιακούς κόμβους. Βελτίωση των οδικών συγκοινωνιών εντός του προορισμού ώστε να επιτευχθεί καλύτερη συνδεσιμότητα μεταξύ των περιοχών τουριστικού ενδιαφέροντος και των παραλιών της Εύβοιας. - Κατασκευή ειδικών χώρων διήμερευσης (overnight parking stops / camper stops) στο οδικό δίκτυο σε διάφορες περιοχές του προορισμού, που η γεωγραφική τους θέση και τα σημεία ενδιαφέροντος ευνοούν τον οδικό τουρισμό. Αναβάθμιση υποδομών πληροφόρησης, αναμονής και υγιεινής σε χώρους υποδοχής κοινού καθώς και σε συγκοινωνιακούς κόμβους του προορισμού.
14	<p>Πρώθηση εξοικονόμησης ενέργειας και βελτίωσης του Ενεργειακού Προφίλ στον τομέα του Τουρισμού</p>
Δράσεις	<ul style="list-style-type: none"> - Δράσεις για την αναβάθμιση των υπηρεσιών κοινής ωφέλειας όπως υπογειοποίηση των καλωδίων ηλεκτρισμού (ΔΕΗ) και τηλεπικοινωνιών (ΟΤΕ), και, ει δυνατόν, επένδυση σε οπτικές ίνες και επέκταση του δικτύου διανομής φυσικού αερίου στη Χαλκίδα, καθώς και σε Βόρεια Εύβοια. - Ενεργειακή αναβάθμιση δημόσιων κτιρίων και πρώθηση προγραμμάτων χρήσης ενέργειας μέσω ΑΠΕ για ιδιοκατανάλωση. Πρώθηση δράσεων ενίσχυσης τουριστικών επιχειρήσεων για την βέλτιστη χρήση ενεργειακών, φυσικών και περιβαλλοντικών πόρων και την υιοθέτηση πρακτικών που υπηρετούν την κυκλική οικονομία.
15	<p>Δράσεις για τον εκσυγχρονισμό και αναβάθμιση των τουριστικών σπουδών και των προγραμμάτων τουριστικής εκπαίδευσης στην Ελλάδα σύμφωνα με τις νέες τάσεις στον τουρισμό και τις ανάγκες της αγοράς</p>
Δράσεις	<ul style="list-style-type: none"> - Εκσυγχρονισμός και αναβάθμιση των τουριστικών σπουδών και των προγραμμάτων τουριστικής εκπαίδευσης στην Ελλάδα σύμφωνα με τις νέες τάσεις στον τουρισμό και τις ανάγκες της αγοράς. Σύνδεση προγραμμάτων internship και ανταλλαγής φοιτητών με προσφορά θέσεων εργασίας σε πολιτιστικούς χώρους του προορισμού. - Εκπαίδευση των εργαζομένων σε δημόσιους φορείς και υπηρεσίες με στόχο την αποτελεσματική διαχείριση των αυξημένων αναγκών κατά τους θερινούς μήνες. - Δράσεις για τον εκσυγχρονισμό και αναβάθμιση των τουριστικών σπουδών και των προγραμμάτων τουριστικής εκπαίδευσης στην Ελλάδα σύμφωνα με τις νέες τάσεις στον τουρισμό και τις ανάγκες της αγοράς.

INSETE

Ινστιτούτο ΣΕΤΕ
Βουκουρεστίου 32
10671 Αθήνα

www.insete.gr
info@insete.gr



Ευρωπαϊκή Ένωση
European Union



ΕΛΛΗΝΙΚΗ ΔΗΜΟΚΡΑΤΙΑ
ΥΠΟΥΡΓΕΙΟ
ΟΙΚΟΝΟΜΙΑΣ & ΑΝΑΠΤΥΞΗΣ
ΕΙΔΙΚΗ ΓΡΑΜΜΑΤΕΙΑ ΔΙΑΧΕΡΙΣΗΣ ΕΠΙΧΕΙΡΗΣΙΑΚΩΝ ΠΡΟΓΡΑΜΜΑΤΩΝ



ΕΠΙΧΕΙΡΗΣΙΑΚΟ ΠΡΟΓΡΑΜΜΑ
ΑΝΤΑΓΩΝΙΣΤΙΚΟΤΗΤΑ
ΕΠΙΧΕΙΡΗΜΑΤΙΚΟΤΗΤΑ
ΚΑΙΝΟΤΟΜΙΑ



ΕΣΠΑ
2014-2020
ανάπτυξη - εργασία - αλληλεγγύη

Με τη συγχρηματοδότηση της Ελλάδας και της Ευρωπαϊκής Ένωσης