ΠΕΡΙΦΕΡΕΙΑ
ΑΝ. ΜΑΚΕΔΟΝΙΑΣ & ΘΡΑΚΗΣ

Ετήσια έκθεση ανταγωνιστικότητας και διαρθρωτικής προσαρμογής στον τομέα του τουρισμού για το έτος 2019

Δεκέμβριος 2020

Ευρωπαϊκή Ένωση
Ελληνική Δημοκρατία
Υπουργείο Ανάπτυξης και Επενδύσεων
ΕΠΑνΕΚ 2014-2020
Επιχειρησιακό Πρόγραμμα Ανταγωνιστικότητα Επιχειρηματικότητα Καινοτομία
ΕΣΠΑ 2014-2020
Με τη συγχρηματοδότηση της Ελλάδας και της Ευρωπαϊκής Ένωσης

© INSETE Intelligence – Επιτρέπεται η αναδημοσίευση με την προϋπόθεση της αναφοράς στην πηγή

ΠΙΝΑΚΑΣ ΠΕΡΙΕΧΟΜΕΝΩΝ

ΟΡΙΣΜΟΙ 7

ΕΙΣΑΓΩΓΗ 9

1 ΑΝΑΛΥΣΗ ΤΩΝ ΒΑΣΙΚΩΝ ΧΑΡΑΚΤΗΡΙΣΤΙΚΩΝ ΤΗΣ ΠΕΡΙΦΕΡΕΙΑΣ ΑΝ. ΜΑΚΕΔΟΝΙΑΣ & ΘΡΑΚΗΣ 12

1.1 Γεωμορφολογία της Περιφέρειας Αν. Μακεδονίας & Θράκης 12

1.2 Διοικητικά Στοιχεία 15

1.3 Μεταφορικές Υποδομές 18

1.3.1 Αεροδρόμια 18

1.3.2 Λιμένες 20

1.3.3 Οδικοί άξονες 21

1.3.4 Μεθοριακοί σταθμοί 22

1.4 Δημογραφικά Χαρακτηριστικά, 2014 και 2019 24

1.4.1 Δημογραφικά χαρακτηριστικά στην Ελλάδα ανά Περιφέρεια 24

1.4.2 Δημογραφικά χαρακτηριστικά στην Περιφέρεια Αν. Μακεδονίας & Θράκης ανά Περιφερειακή Ενότητα 26

1.5 Ηλικιακή Κατανομή, 2014 και 2019 27

1.5.1 Ηλικιακή κατανομή των κατοίκων της Ελλάδας 27

1.5.2 Ηλικιακή κατανομή των κατοίκων της Περιφέρειας Αν. Μακεδονίας & Θράκης 28

1.6 Οικονομικά Ενεργός Πληθυσμός στην Ελλάδα ανα Περιφέρεια, 2014 και 2019 29

1.6.1 Οικονομικά ενεργός πληθυσμός της Ελλάδας ανά Περιφέρεια 29

1.7 Μακροικονομικά Στοιχεία, 2012-2017 31

1.7.1 Ακαθάριστο Εγχώριο Προϊόν της Ελλάδας ανά Περιφέρεια 31

1.7.2 Ακαθάριστο Εγχώριο Προϊόν στην Περιφέρεια Αν. Μακεδονίας & Θράκης 33

1.7.3 Κατά κεφαλήν ΑΕΠ της Ελλάδας ανά Περιφέρεια 34

1.7.4 Κατά κεφαλήν ΑΕΠ της Περιφέρειας Αν. Μακεδονίας & Θράκης 35

1.7.5 Περιφερειακή κατανομή και συμβολή του τουρισμού ανά Περιφέρεια, 2019 36

1.8 Απασχόληση, 2014-2019 37

1.8.1 Αριθμός απασχολούμενων ανά Περιφέρεια 38

1.8.2 Αριθμός απασχολούμενων στην Περιφέρεια Αν. Μακεδονίας & Θράκης ανά κατηγορία απασχόλησης 40

1.8.3 Τύπος απασχόλησης ανά Περιφέρεια 41

1.8.4 Τύπος απασχόλησης και ανά κατηγορία απασχόλησης στην Περιφέρεια Αν. Μακεδονίας & Θράκης 44
1.8.5 Φύλο απασχολούμενων ανά Περιφέρεια 47
1.8.6 Φύλο απασχολούμενων ανά κατηγορία απασχόλησης στην Περιφέρεια Αν. Μακεδονίας & Θράκης 50
1.8.7 Ηλικιακή διάρθρωση των απασχολούμενων ανά Περιφέρεια 53
1.8.8 Ηλικιακή διάρθρωση των απασχολούμενων στην Περιφέρεια Αν. Μακεδονίας & Θράκης ανά κατηγορία απασχόλησης 56
1.8.9 Εξέλιξη της ανεργίας στην Ελλάδα ανά Περιφέρεια, 2014 και 2019 60
2 ΤΟΥΡΙΣΤΙΚΕΣ ΥΠΟΔΟΜΕΣ ΚΑΤΑΛΥΜΑΤΩΝ 62
2.1 Ξενοδοχειακό Δυναμικό 2019 62
2.1.1 Ξενοδοχειακό δυναμικό Ελλάδας ανά Περιφέρεια 62
2.1.2 Ξενοδοχειακό δυναμικό Περιφέρειας Αν. Μακεδονίας & Θράκης ανά Περιφερειακή Ενότητα 65
2.2 Δυναμικό Ενοικιαζόμενων Δωματίων, 2019 68
2.2.1 Δυναμικό ενοικιαζόμενων δωματίων της Ελλάδας ανά Περιφέρεια 68
2.2.2 Δυναμικό ενοικιαζόμενων δωματίων της Περιφέρειας Αν. Μακεδονίας & Θράκης ανά Περιφερειακή Ενότητα 71
2.3 Δυναμικό Τουριστικών Επιπλωμένων Κατοικιών και Επαύλεων, 2018 74
2.3.1 Δυναμικό τουριστικών επιπλωμένων κατοικιών και επαύλεων της Ελλάδας ανά Περιφέρεια 74
2.3.2 Δυναμικό τουριστικών επιπλωμένων κατοικιών και επαύλεων της Περιφέρειας Αν. Μακεδονίας & Θράκης ανά Περιφερειακή Ενότητα 76
2.4 Κύριες και Δευτερεύουσες Κατοικίες, 2001-2011 78
2.5 Δυναμικό Κάμπινγκ, 2019 81
2.5.1 Δυναμικό κάμπινγκ στην Ελλάδα ανά Περιφέρεια 81
2.5.2 Δυναμικό κάμπινγκ στην Περιφέρεια Αν. Μακεδονίας & Θράκης ανά Περιφερειακή Ενότητα 85
3 ΑΞΙΟΘΕΑΤΑ - ΔΡΑΣΤΗΡΙΟΤΗΤΕΣ 87
3.1 Παραδοσιακοί Οικισμοί 87
3.2 Αρχαιολογικοί Χώροι και Μουσεία 88
3.2.1 Αρχαιολογικοί χώροι της Περιφέρειας Αν. Μακεδονίας & Θράκης ανά Περιφερειακή Ενότητα 88
3.2.2 Μουσεία της Περιφέρειας Αν. Μακεδονίας & Θράκης ανά Ενότητα 90
3.3 Γαλάζιες Σημαίες, 2019 92
3.4 Μαρίνες, 2019 93
3.5 Ιαματικοί φυσικοί πόροι 94

3.6 Χιονοδρομικά κέντρα 95
3.7 Πεζοπορία - TREKKING 96
3.8 Ορειβατικά καταφύγια 98
3.9 Αναρριχητικά πεδία 99
3.10 KAYAK - RAFTING 101
3.11 Καζίνο 101
3.12 Γαστρονομία - Οινοτουρισμός 102
4 ΤΟΥΡΙΣΤΙΚΗ ΚΙΝΗΣΗ 104
4.1 Διεθνείς Αεροπορικές Αφίξεις, 2014-2019 104
4.1.1 Διεθνείς αεροπορικές αφίξεις στην Ελλάδα ανά Περιφέρεια 104
4.1.2 Διεθνείς αεροπορικές αφίξεις στην Περιφέρεια Αν. Μακεδονίας & Θράκης 106
4.2 Αεροπορική Κίνηση Εσωτερικού, 2014-2019 107
4.2.1 Αεροπορική κίνηση εσωτερικού στην Ελλάδα ανά Περιφέρεια 107
4.2.2 Αεροπορική κίνηση εσωτερικού στην Περιφέρεια Αν. Μακεδονίας & Θράκης 109
4.3 Οδικες αφιξεις, 2014-2019 110
4.3.1 Οδικός τουρισμός της Ελλάδας ανά Περιφέρεια 110
4.3.2 Οδικός τουρισμός της Περιφέρειας Αν. Μακεδονίας & Θράκης ανά μεθοριακό σταθμό 111
4.4 Ακτοπλοϊκή Κίνηση Εσωτερικού, 2014-2019 113
4.4.1 Ακτοπλοϊκή κίνηση εσωτερικού στην Ελλάδα ανά Περιφέρεια 113
4.4.2 Ακτοπλοϊκή κίνηση εσωτερικού στην Περιφέρεια Αν. Μακεδονίας & Θράκης 115
4.5 Ακτοπλοϊκή Κίνηση Εξωτερικού, 2014-2019 116
4.6 Στοιχεία Κρουαζιέρας, 2014-2019 117
4.6.1 Κίνηση κρουαζιερόπλοιων στην Ελλάδα ανά Περιφέρεια 117
4.6.2 Κίνηση κρουαζιερόπλοιων στην Περιφέρεια Αν. Μακεδονίας & Θράκης 119
4.6.3 Αριθμός αφίξεων επιβατών κρουαζιέρας στην Ελλάδα ανά Περιφέρεια 120
4.6.4 Αριθμός αφίξεων επιβατών κρουαζιέρας στην Περιφέρεια Αν. Μακεδονίας & Θράκης 122
4.7 Επισκέπτες σε Μουσεία, 2014-2019 123
4.7.1 Επισκέπτες σε μουσεία στην Ελλάδα ανά Περιφέρεια 123
4.7.2 Επισκέπτες σε μουσεία στην Περιφέρεια Αν. Μακεδονίας & Θράκης ανά Περιφερειακή Ενότητα 125
4.8 Επισκέπτες σε Αρχαιολογικούς Χώρους 2014-2019 127

4.8.1 Επισκέπτες σε αρχαιολογικούς χώρους στην Ελλάδα ανά Περιφέρεια 127

4.8.2 Επισκέπτες σε αρχαιολογικούς χώρους στην Περιφέρεια Αν. Μακεδονίας & Θράκης ανά Ενότητα 129

5 ΤΟΥΡΙΣΤΙΚΑ ΜΕΓΕΘΗ, 2017-2019 130

5.1 Βασικά Μεγέθη Εισερχόμενου Τουρισμού, 2017-2019 130

5.1.1 Επισκέψεις στην Ελλάδα 130

5.1.2 Επισκέψεις ανά χώρα προέλευσης στην Περιφέρεια Αν. Μακεδονίας & Θράκης 132

5.1.3 Διανυκτερεύσεις στην Ελλάδα ανά Περιφέρεια 134

5.1.4 Διανυκτερεύσεις ανά χώρα προέλευσης στην Περιφέρεια Αν. Μακεδονίας & Θράκης 136

5.1.5 Εισπράξεις στην Ελλάδα ανά Περιφέρεια 138

5.1.6 Εισπράξεις ανά χώρα προέλευσης στην Περιφέρεια Αν. Μακεδονίας & Θράκης 140

5.2 Βασικοί Δείκτες Εισερχόμενου Τουρισμού, 2017-2019 142

5.2.1 Μέση Δαπάνη ανά Επίσκεψη στην Ελλάδα 142

5.2.2 Μέση Δαπάνη ανά Επίσκεψη και ανά χώρα προέλευσης στην Περιφέρεια Αν. Μακεδονίας & Θράκης 144

5.2.3 Μέση Δαπάνη ανά Διανυκτέρευση και ανά Περιφέρεια στην Ελλάδα 146

5.2.4 Μέση Δαπάνη ανά Διανυκτέρευση και ανά χώρα προέλευσης στην Περιφέρεια Αν. Μακεδονίας & Θράκης 148

5.2.5 Μέση Διάρκεια Παραμονής στην Ελλάδα ανά Περιφέρεια 150

5.2.6 Μέση Διάρκεια Παραμονής ανά χώρα προέλευσης στην Περιφέρεια Αν. Μακεδονίας & Θράκης 152

5.3 Κύριες Αγορές 154

5.3.1 Κύριες αγορές 154

5.4 Στοιχεία Αφίξεων – Διανυκτερεύσεων – Πληρότητας σε Ξενοδοχειακά Καταλύματα, 2014-2019 156

5.4.1 Αφίξεις σε ξενοδοχειακά καταλύματα στην Ελλάδα ανά Περιφέρεια 156

5.4.2 Αφίξεις σε ξενοδοχειακά καταλύματα στην Περιφέρεια Αν. Μακεδονίας & Θράκης ανά Ενότητα 158

5.4.3 Διανυκτερεύσεις σε ξενοδοχειακά καταλύματα στην Ελλάδα ανά Περιφέρεια 160

5.4.4 Διανυκτερεύσεις σε ξενοδοχειακά καταλύματα στην Περιφέρεια Αν. Μακεδονίας & Θράκης ανά Περιφερειακή Ενότητα 162

5.4.5 Πληρότητα των ξενοδοχειακών καταλυμάτων της Ελλάδας ανά Περιφέρεια 164

5.4.6 Πληρότητα των ξενοδοχειακών καταλυμάτων της Περιφέρειας Αν. Μακεδονίας & Θράκης ανά Περιφερειακή Ενότητα 165

5.5 Αφίξεις και Διανυκτερεύσεις σε Καταλύματα Σύντομης Διαμονής, 2014-2019 166
5.5.1 Αφίξεις σε καταλύματα σύντομης διαμονής 166
5.5.2 Διανυκτερεύσεις σε καταλύματα σύντομης διαμονής 168
5.6 Τιμές Δωματίων, 2018-2019 170
5.6.1 Τιμές ξενοδοχειακών δωματίων στην Περιφέρεια Αν. Μακεδονίας & Θράκης 170
6 ΔΕΙΚΤΕΣ ΑΠΟΔΟΣΗΣ ΞΕΝΟΔΟΧΕΙΩΝ 172
6.1 Οικονομικοί Δείκτες Απόδοσης Ξενοδοχείων, 2018 172
6.1.1 Οικονομικοί δείκτες απόδοσης ξενοδοχείων στην Ελλάδα 173
6.1.2 Οικονομικοί δείκτες απόδοσης ξενοδοχείων στην Περιφέρεια Αν. Μακεδονίας & Θράκης 175
6.2 Δείκτες Ποιότητας Ξενοδοχείων, 2018-2019 177
6.2.1 Δείκτες ποιότητας ξενοδοχείων στην Ελλάδα ανά Περιφέρεια 178
6.2.2 Δείκτες ποιότητας ξενοδοχείων στην Περιφέρεια Αν. Μακεδονίας & Θράκης ανά κατηγορία αστεριού 179
7 ΧΩΡΟΤΑΞΙΚΟΣ ΣΧΕΔΙΑΣΜΟΣ 180

ΟΡΙΣΜΟΙ

- **ΑΕΠ**: Ακαθάριστο Εγχώριο Προϊόν
- **Αεροπορικές αφίξεις εσωτερικού**: στις αεροπορικές αφίξεις εσωτερικού καταγράφονται και αλλοδαποί.
- **Αφίξεις**: ορίζονται ως οι διεθνείς αφίξεις που καταγράφονται στα κατά τόπους σημεία εισόδου (αεροδρόμια, μεθοριακοί σταθμοί, λιμάνια) της χώρας.
- **Αφίξεις σε καταλύματα σύντομης διαμονής**: είναι οι αφίξεις (Κατοίκων και Μη κατοίκων) σε καταλύματα σύντομης διαμονής (ενοικιαζόμενα δωμάτια).
- **Αφίξεις σε ξενοδοχειακά καταλύματα**: το σύνολο των αφίξεων (Κατοίκων και Μη Κατοίκων) σε ξενοδοχειακά καταλύματα ανά Περιφέρεια.
- **Απασχολούμενοι**: ορίζονται τα άτομα ηλικίας 15 ετών και άνω, τα οποία την εβδομάδα αναφοράς είτε εργάστηκαν έστω και μια ώρα με σκοπό την αμοιβή ή το κέρδος, είτε εργάστηκαν στην οικογενειακή επιχείρηση, είτε δεν εργάστηκαν αλλά είχαν μια εργασία ή επιχείρηση από την οποίαν απουσίαζαν προσωρινά.
- **Διανυκτερεύσεις**: το σύνολο των διανυκτερεύσεων (Μη κατοίκων) ανά Περιφέρεια στα επιμέρους καταλύματα.
- **Διανυκτερεύσεις σε καταλύματα σύντομης διαμονής**: είναι οι διανυκτερεύσεις (Κατοίκων και Μη Κατοίκων) σε καταλύματα σύντομης διαμονής (ενοικιαζόμενα δωμάτια).
- **Διανυκτερεύσεις σε ξενοδοχειακά καταλύματα**: το σύνολο των διανυκτερεύσεων (Κατοίκων και Μη Κατοίκων)σε ξενοδοχειακά καταλύματα ανά Περιφέρεια.
- **Διεθνείς αεροπορικές αφίξεις**: οι διεθνείς αεροπορικές αφίξεις δεν καταγράφουν εθνικότητα αλλά χώρα προέλευσης.
- **Εισπράξεις**: το σύνολο των τουριστικών εισπράξεων (Μη κατοίκων) ανά Περιφέρεια. Στο σύνολο των εισπράξεων δεν **περιλαμβάνεται το μεταφορικό κόστος (αεροπορικό, θαλάσσιο και σιδηροδρομικό) ακόμα και αν η εταιρεία είναι Ελληνική**.
- **Επισκέψεις**: ορίζονται ως οι επισκέψεις (Μη κατοίκων) που κάνει ένας τουρίστας στις επιμέρους Περιφέρειες της χώρας. Για παράδειγμα ένας τουρίστας που ταξιδεύει στην Ελλάδα και επισκέπτεται 2 Περιφέρειες (π.χ. Αττικής και Νοτίου Αιγαίου) στην Έρευνα Συνόρων καταγράφεται ως μια άφιξη και δύο επισκέψεις.

- **Ίδια Κεφάλαια**: περιλαμβάνει τα κεφάλαια που έχουν συνεισφέρει οι μέτοχοι στην εταιρεία είτε άμεσα είτε έμμεσα.
- **Καθαρά Πάγια**: στα καθαρά πάγια περιλαμβάνονται τα πάγια περιουσιακά στοιχεία της εταιρείας (ακίνητα, εξοπλισμός κλπ.) και τυχόν έξοδα ιδρύσεως μετά την αφαίρεση των αποσβέσεων.
- **ΚΠΦ**: Κέρδος προ Φόρων.
- **ΚΠΦΤΑ**: Κέρδος προ Φόρων Τόκων και Αποσβέσεων.
- **Κύκλος Εργασιών**: είναι ο τζίρος που κάνει ένα ξενοδοχείο κατά την διάρκεια ενός έτους.
- **Μακροπρόθεσμα Δάνεια**: μακροπρόθεσμα ονομάζονται τα δάνεια με χρονική διάρκεια αποπληρωμής μεγαλύτερη του ενός έτους.
- **Μέση Δαπάνη ανά Επίσκεψη**: ορίζεται ως η Μέση Δαπάνη που κάνει ένας επισκέπτης (Μη κάτοικος) ανά Περιφέρεια. Αντίθετα, η Μέση κατά Κεφαλήν Δαπάνη αντιπροσωπεύει το σύνολο της δαπάνης που κάνει ο τουρίστας στην χώρα (που μπορεί να επισκέπτεται δύο ή περισσότερες Περιφέρειες).
- **Μέση Διάρκεια Παραμονής**: ορίζεται ως η Μέση Διάρκεια παραμονής των επισκεπτών (Μη κατοίκων) ανά Περιφέρεια.
- **Μέση Δαπάνη ανά Διανυκτέρευση**: ορίζεται ως η Μέση Δαπάνη ανά Διανυκτέρευση που κάνει ένας επισκέπτης (Μη κάτοικος) ανά Περιφέρεια.
- **Οικονομικά Ενεργός Πληθυσμός**: αποτελεί το εργατικό δυναμικό της οικονομίας και περιλαμβάνει τα άτομα ηλικίας 15 ετών και άνω τα οποία είναι ικανά προς εργασία και ταυτόχρονα θέλουν να εργαστούν.
- **Πληρότητα ξενοδοχειακών καταλυμάτων**: η ετήσια πληρότητα των ξενοδοχειακών καταλυμάτων ανά Περιφέρεια.
- **GRI**: Γενικός Δείκτης Ικανοποίησης πελατών ξενοδοχείων, ο οποίος υπολογίζεται για κάθε ξενοδοχείο, μέσω ανάλυσης των μεταβλητών που συνδέονται με τις αναρτήσεις σχολίων πελατών σε εκατοντάδες πλατφόρμες κοινωνικής δικτύωσης, ιστοσελίδες σχολιασμού ξενοδοχείων και ιστοσελίδες OTAs (online travel agents – διαδικτυακά ταξιδιωτικά γραφεία).
- **ΠΟΠ:** Προστατευόμενη Ονομασία Προέλευσης,
- **ΠΓΕ:** Προστατευόμενη Γεωγαφική Ένδειξη.

ΕΙΣΑΓΩΓΗ

Η παρούσα έκθεση με τίτλο: Ετήσια έκθεση ανταγωνιστικότητας και διαρθρωτικής προσαρμογής στον τομέα του Τουρισμού για το έτος 2019 – Περιφέρεια Αν. Μακεδονίας & Θράκης υλοποιείται στο πλαίσιο της Πράξης «*Δράσεις πρόγνωσης και παρακολούθησης μεταβολών του Τουριστικού Τομέα για την ενίσχυση της ανταγωνιστικότητας και της διαρθρωτικής προσαρμογής του*» με κωδικό ΟΠΣ (MIS) 5003333[1]. Η μελέτη αποσκοπεί στην τεκμηρίωση του τομέα και μέσω αυτής στην ενίσχυση της επιχειρηματικότητας, ιδιαίτερα των μικρομεσαίων επιχειρήσεων.

Το περιεχόμενο του παρόντος Παραδοτέου αφορά στην διαγνωστική ανάλυση και στις κατευθύνσεις του τουριστικού κλάδου στην Περιφέρεια Αν. Μακεδονίας & Θράκης και ειδικότερα περιλαμβάνει:

Η καταγραφή των ακόλουθων στοιχείων αναφορικά με τους τουριστικούς πόρους, τις τουριστικές υποδομές, τη ζήτηση κλπ. πραγματοποιήθηκε με έρευνα από το γραφείο (desk research). Για τυχόν παρατηρήσεις / συμπληρώσεις, παρακαλούμε στείλτε μας ιμέηλ στο Regionreports@insete.gr.

- ανάλυση των δημογραφικών χαρακτηριστικών (πληθυσμός, ηλικιακή διάρθρωση),
- ανάλυση των βασικών μακροοικονομικών στοιχείων (ΑΕΠ, κατά Κεφαλήν ΑΕΠ),
- ανάλυση των τουριστικών υποδομών (ξενοδοχεία, ενοικιαζόμενα δωμάτια, τουριστικές επιπλωμένες κατοικίες και επαύλεις, κύριες & δευτερεύουσες κατοικίες, κάμπινγκ),
- ανάλυση των βασικών μεγεθών του εισερχόμενου τουρισμού στην Ελλάδα (αφίξεις, διανυκτερεύσεις, έσοδα),
- ανάλυση των βασικών δεικτών του εισερχόμενου τουρισμού στην Ελλάδα (Μέση κατά Κεφαλήν Δαπάνη, Μέση Δαπάνη ανά Διανυκτέρευση, Μέση Διάρκεια Παραμονής),
- ανάλυση της απασχόλησης (αριθμός απασχολούμενων, φύλο, ηλικία και τύπος απασχόλησης ανά κλάδο δραστηριότητας), της εξέλιξης της ανεργίας και του οικονομικά ενεργού πληθυσμού,
- ανάλυση της αεροπορικής κίνησης (διεθνείς αφίξεις και αφίξεις εσωτερικού),

[1] Η παρούσα έκθεση αποτελεί το παραδοτέο Π.2.2.1.1 του Υποέργου 3: Δράσεις παρακολούθησης της δυναμικότητας των τουριστικών προορισμών και των επιχειρήσεων του τουριστικού κλάδου, Δράσεις Διάχυσης/προβολής της Πράξης & Δράσεις Συντονισμού και Επιστημονικής υποστήριξης της υλοποίησης της Πράξης: Δράσεις πρόγνωσης και παρακολούθησης μεταβολών του Τουριστικού τομέα για την ενίσχυση της ανταγωνιστικότητας και της διαρθρωτικής προσαρμογής του (MIS 5003333).

- ανάλυση της ακτοπλοϊκής κίνησης (διακινηθέντες κατά την επιβίβαση και την αποβίβαση),
- ανάλυση της οδικής κίνησης στους μεθοριακούς σταθμούς (αφίξεις Μη – Κατοίκων),
- ανάλυση της κρουαζιέρας (κίνηση κρουαζιερόπλοιων και αριθμός αφίξεων επιβατών κρουαζιέρας),
- ανάλυση της επισκεψιμότητας σε μουσεία και αρχαιολογικούς χώρους,
- καταγραφή αφίξεων-διανυκτερεύσεων-πληρότητας σε ξενοδοχειακά καταλύματα,
- καταγραφή αφίξεων-διανυκτερεύσεων σε καταλύματα σύντομης διαμονής,
- καταγραφή των τιμών σε ξενοδοχειακά δωμάτια,
- ανάλυση βασικών δεικτών απόδοσης (Οικονομικοί και Ποιοτικοί δείκτες απόδοσης).

Για την ανάλυση του τουριστικού κλάδου της Περιφέρειας Αν. Μακεδονίας & Θράκης συλλέχθηκαν τα ακόλουθα στοιχεία:

- μακροοικονομικά στοιχεία από την ΕΛΣΤΑΤ,
- στοιχεία για τις τουριστικές υποδομές από το ΞΕΕ (Ξενοδοχειακό Επιμελητήριο Ελλάδας), το ΜΗΤΕ (Μητρώο Τουριστικών Επιχειρήσεων) και την ΕΛΣΤΑΤ,
- στοιχεία για τα βασικά μεγέθη και τους βασικούς δείκτες του ελληνικού τουρισμού από την Τράπεζα της Ελλάδας,
- στοιχεία για την απασχόληση, τον οικονομικά ενεργό πληθυσμό και την ανεργία από την Έρευνα Εργατικού Δυναμικού (ΕΕΔ) της ΕΛΣΤΑΤ,
- στοιχεία για τις διεθνείς αεροπορικές αφίξεις και την κίνηση εσωτερικού από την FRAPORT, την ΥΠΑ (Υπηρεσία Πολιτικής Αεροπορίας) και τον ΔΑΑ (Διεθνή Αερολιμένα Αθηνών),
- στοιχεία για την οδική κίνηση από τους Μεθοριακούς Σταθμούς,
- στοιχεία ακτοπλοϊκής κίνησης από την ΕΛΣΤΑΤ,
- στοιχεία κρουαζιέρας από την Ένωση Λιμένων Ελλάδος,
- στοιχεία αφίξεων, διανυκτερεύσεων και πληρότητας σε ξενοδοχειακά καταλύματα από την ΕΛΣΤΑΤ,
- στοιχεία αφίξεων και διανυκτερεύσεων σε καταλύματα σύντομης διαμονής (ενοικιαζόμενα δωμάτια) από την ΕΛΣΤΑΤ,
- στοιχεία επισκέψεων σε Μουσεία και Αρχαιολογικούς Χώρους από την ΕΛΣΤΑΤ,
- στοιχεία για τα δημογραφικά χαρακτηριστικά από την ΕΛΣΤΑΤ,

- στοιχεία για τους Παραδοσιακούς Οικισμούς από το Υπουργείο Περιβάλλοντος & Ενέργειας,
- στοιχεία για τους αρχαιολογικούς χώρους και τα μουσεία από το Υπουργείο Πολιτισμού,
- στοιχεία για τους δείκτες απόδοσης των ξενοδοχείων από την ICAP,
- στοιχεία για τις τιμές των ξενοδοχειακών δωματίων από την Trivago,
- στοιχεία για τους δείκτες ποιότητας ξενοδοχείων από την ReviewPro,
- στοιχεία για τις μαρίνες και τους ιαματικούς φυσικούς πόρους από το Υπουργείο Τουρισμού.

1 ΑΝΑΛΥΣΗ ΤΩΝ ΒΑΣΙΚΩΝ ΧΑΡΑΚΤΗΡΙΣΤΙΚΩΝ ΤΗΣ ΠΕΡΙΦΕΡΕΙΑΣ ΑΝ. ΜΑΚΕΔΟΝΙΑΣ & ΘΡΑΚΗΣ

1.1 ΓΕΩΜΟΡΦΟΛΟΓΙΑ ΤΗΣ ΠΕΡΙΦΕΡΕΙΑΣ ΑΝ. ΜΑΚΕΔΟΝΙΑΣ & ΘΡΑΚΗΣ

Χάρτης 1: Γεωγραφική αποτύπωση της Περιφέρειας Αν. Μακεδονίας & Θράκης

Η Περιφέρεια Ανατολικής Μακεδονίας και Θράκης βρίσκεται στο βορειοανατολικό άκρο της χώρας. Ανατολικά συνορεύει με την Τουρκία, βόρεια με τη Βουλγαρία, δυτικά με την Περιφέρεια Κεντρικής Μακεδονίας, νοτιοδυτικά βρέχεται από το Αιγαίο Πέλαγος και νοτιοανατολικά από το Θρακικό Πέλαγος. Η συνολική έκταση της φτάνει τα 14.157km², αριθμός που αντιστοιχεί στο 10,7% της συνολικής έκτασης της Ελλάδας.

Η **γεωμορφολογία** της Περιφέρειας Ανατολικής Μακεδονίας και Θράκης χαρακτηρίζεται από έντονη ετερογένεια με πλήθος ορεινών όγκων αλλά και ποταμών, υγροτόπων και πεδιάδων. Στα βόρεια, στα σύνορα με τη Βουλγαρία, δεσπόζει η οροσειρά της Ροδόπης, με ψηλότερη κορυφή τη Δελημπόσκα, στον ορεινό όγκο του Φρακτού. Άλλα βουνά με μεγάλο υψόμετρο είναι το Φαλακρό, ο Όρβηλος, το Μενοίκιο, το Παγγαίο καθώς και το Φεγγάρι-Σάος στη Σαμοθράκη. Στα νότια, μετά το ορεινό φράγμα της Ροδόπης, ποτάμια και ρέματα εκβάλλουν στη θάλασσα, δημιουργώντας εκτεταμένους υγροτόπους και τυπικά μεσογειακά δέλτα, όπως αυτά των ποταμών Έβρου και Νέστου, που χαρακτηρίζονται επίσης και ως υγρότοποι διεθνούς σημασίας (Ramsar). Η Περιφέρεια Ανατολικής Μακεδονίας και Θράκης χαρακτηρίζεται από πλούτο υδατικών πόρων, αν και το 75-80% των επιφανειακών υδάτων προέρχεται από τους διασυνοριακούς ποταμούς Νέστο, Στρυμόνα και Έβρο. Ανάμεσα στις λίμνες Βιστωνίδα και Ισμαρίδα, το σύμπλεγμα των υγροτόπων της Θράκης περιλαμβάνει εννέα κύριες λιμνοθάλασσες,

καταλαμβάνοντας έκταση 244 km². Ανατολικά το τοπίο γίνεται πεδινό με πεδιάδες στην Ξάνθη, στην Κομοτηνή και στην Ορεστιάδα-Διδυμότειχο.

Το **κλίμα** της Περιφέρειας στην παράκτια ζώνη χαρακτηρίζεται ως μεσογειακό, ενώ στην υπόλοιπη περιοχή ως μεσευρωπαϊκό. Το θερμοκρασιακό εύρος είναι μεγάλο μεταξύ χειμώνα και καλοκαιριού (μέγιστη θερμοκρασία 38°C και ελάχιστη -5,8°C), όπως και το εύρος των βροχοπτώσεων με 10,4 χιλιοστά μέση μηνιαία βροχόπτωση το Σεπτέμβριο και 67,4 χιλιοστά το Νοέμβριο. Η μέση ετήσια θερμοκρασία κυμαίνεται μεταξύ 14°C και 16°C, με ομοιόμορφη κατανομή των μηνιαίων τιμών μεταξύ των Ενοτήτων της Περιφέρειας. Στην παράκτια περιοχή της Περιφέρειας το κλίμα είναι αίθριο (περίπου 120 ημέρες), ενώ στα βόρεια ορεινά ο χειμώνας είναι δριμύς, το ύψος των βροχοπτώσεων μεγάλο και οι χιονοπτώσεις συχνές.

Η συνύπαρξη πλήθους σημαντικών **οικοσυστημάτων** σε σχετικά περιορισμένη γεωγραφική έκταση καθιστά την Περιφέρεια μια περιοχή εξαιρετικής οικολογικής αξίας. Εδώ συναντάει κανείς την πιο δασοσκεπή και ξυλοπαραγωγική περιοχή της χώρας (Δράμα), μια μοναδική περιοχή όπου απαντώνται διαδοχικά όλες οι Ευρωπαϊκές ζώνες βλάστησης (οροσειρά Κεντρικής Ροδόπης), τη μοναδική περιοχή εξάπλωσης της δασικής και βαλκανικής Πεύκης στην Ελλάδα, το μοναδικό αμιγές δάσος σημύδας της χώρας (Ελατιά), το μοναδικό παρθένο δάσος της Ελλάδας (Φρακτός), αλλά και το μεγαλύτερο σε έκταση φυσικό παρόχθιο δάσος της Ελλάδας (Κοτζά Ορμάν).

Η **χλωρίδα** σε επίπεδο Περιφέρειας, είναι πλούσια, καθώς συνδυάζει στοιχεία διαφόρων περιοχών, έτσι ώστε τυπικά μεσογειακά είδη όπως η χνοώδης δρυς να συνυπάρχουν με είδη της Βόρειας Ευρώπης. Ειδικά η περιοχή της Ροδόπης θεωρείται ένας βοτανικός παράδεισος κυρίως επειδή δεν πάγωσε κατά την περίοδο των παγετώνων του Πλειστόκαινου. Σχεδόν το 60% των ειδών της χλωρίδας της Ευρώπης απαντάται στη Ροδόπη, που αποτελεί καταφύγιο για 211 σπάνια και απειλούμενα είδη. Δεκαπέντε από αυτά είναι υπολείμματα της εποχής των παγετώνων και 50 από αυτά αποτελούν ενδημικά είδη της Ροδόπης. Ένας επιπλέον παράγοντας που έχει ευνοήσει τη δημιουργία μιας ξεχωριστής ενδημικής χλωρίδας στη Ροδόπη, είναι η παρουσία κρυσταλλικών πετρωμάτων, διαφορετικών από τους ασβεστόλιθους που συναντάμε στην υπόλοιπη Ελλάδα. Στη Σαμοθράκη έχουν καταγραφεί 1.186 είδη φυτών και στη Θάσο 1.270, ένα ενδιαφέρον μείγμα ηπειρωτικών και αιγαιικών στοιχείων.

Σε ότι αφορά την **πανίδα**, ξεχωρίζει η τεράστια σημασία της Περιφέρειας για τα είδη της ορνιθοπανίδας. Οι υγρότοποι της Περιφέρειας αποτελούν σημαντικότατους

σταθμούς ανάπαυσης κατά τη διάρκεια της μετανάστευσης, ενώ φιλοξενούν μια σπάνια ποικιλότητα πουλιών, μεταξύ των οποίων κρισίμως κυνδυνεύοντα είδη, όπως η λεπτομύτα και το κεφαλούδι. Στο **Δέλτα του Έβρου** έχουν καταγραφεί 317 είδη πουλιών, που είτε διαχειμάζουν στην περιοχή είτε παρατηρούνται κατά την περίοδο της εαρινής μετανάστευσης, καθώς λίγα είναι τα είδη που αναπαράγονται στην περιοχή. Το **Δάσος Δαδιάς – Λευκίμης - Σουφλίου** φιλοξενεί 36 από τα 38 είδη ημερόβιων αρπακτικών πουλιών της Ευρώπης. Η **πανίδα** της Περιφέρειας χαρακτηρίζεται επίσης από την παρουσία μεγάλων σαρκοφάγων θηλαστικών όπως λύκων και αρκούδων. Στη Ροδόπη ζει ο μοναδικός φυσικός πληθυσμός του κόκκινου ελαφιού, ενώ το τσακάλι διατηρεί στο Δέλτα του Νέστου το μεγαλύτερο πληθυσμό του στην Ελλάδα. Στην Ανατολική Μακεδονία και Θράκη εντοπίζονται επίσης απειλούμενα και ενδημικά είδη χερσαίων γαστερόποδων, ενώ ιδιαίτερα στη Ροδόπη εντοπίζονται σπάνια και απειλούμενα είδη λεπιδόπτερων (πεταλούδες). Τέλος, αξιοσημείωτη είναι η παρουσία των ψαριών του γλυκού νερού. Μονάχα ο ποταμός Νέστος φιλοξενεί 21 είδη ψαριών, 14 αυτόχθονα και έξι ενδημικά της ευρύτερης περιοχής.

Στην Περιφέρεια Ανατολικής Μακεδονίας και Θράκης υπάρχει σημαντικός **αριθμός θεσμοθετημένων περιοχών προστασίας**. Ειδικότερα, με βάση την υφιστάμενη εθνική και διεθνή νομοθεσία στην Περιφέρεια οι θεσμοθετημένες προστατευόμενες περιοχές περιλαμβάνουν:

- 4 Εθνικά Πάρκα [Δάσους Δαδιάς – Λευκίμης – Σουφλίου, Δέλτα Έβρου, Αν. Μακεδονίας και Θράκης (Δέλτα Νέστου, Βιστωνίδας, Ισμαρίδας) και Οροσειρά Ροδόπης].
- 36 περιοχές οι οποίες εντάσσονται στο Ευρωπαϊκό Οικολογικό Δίκτυο Natura 2000 και καλύπτουν το 16% της συνολικής έκτασης του εν λόγω γεωγραφικού διαμερίσματος.
- 2 Αισθητικά Δάση (Στενά Νέστου Καβάλας - Ξάνθης και Δάση Αμυγδαλέων Καβάλας).
- 3 Βιογενετικά Αποθέματα (Παρθένο Δάσος Παρανεστίου, Παρθένο Δάσος Κεντρικής Ροδόπης, Δάσος οξιάς στην Τσίχλα – Χαιντού Ξάνθης). Τα δύο τελευταία έχουν χαρακτηρισθεί και Διατηρητέα Μνημεία της Φύσης.
- 3 Υγρότοπους Διεθνούς Σημασίας (Ramsar) (Δέλτα Έβρου, Ισμαρίδας – Βιστωνίδας – Πόρτο Λάγους, Δέλτα Νέστου).
- 51 Καταφύγια Άγριας Ζωής και
- 20 Παραδοσιακούς οικισμούς.

1.2 ΔΙΟΙΚΗΤΙΚΑ ΣΤΟΙΧΕΙΑ

Η Περιφέρεια Ανατολικής Μακεδονίας και Θράκης αποτελείται από έξι Περιφερειακές Ενότητες: της Δράμας, της Καβάλας, της Θάσου, της Ξάνθης, της Ροδόπης και του Έβρου και έχει ως έδρα της την πόλη της Κομοτηνής.

Η **Π.Ε. Δράμας** καταλαμβάνει το βορειοανατολικό τμήμα της Μακεδονίας. Συνορεύει βόρεια με τη Βουλγαρία, νότια με την Ενότητα Καβάλας, ανατολικά με την Ενότητα Ροδόπης και δυτικά με την Ενότητα Σερρών. Η έκταση της είναι 3.468km² και αποτελεί το 24,5% του συνόλου της Περιφέρειας. Η πρωτεύουσα της Ενότητας είναι η πόλη της Δράμας.

Η **κατανομή των εδαφών** της ενότητας είναι κατά 70,3% ορεινή, 19,1% ημιορεινή και κατά 10,6% πεδινή. Οι κυριότεροι **ορεινοί όγκοι** της είναι το Φαλακρό με ψηλότερη κορυφή τον «Προφήτη Ηλία» (2.232μ.), η οροσειρά της Ροδόπης, το Φρακτό με μέγιστο υψόμετρο 1.953μ. (Δελημπόσκα), η οροσειρά Κούλα με ψηλότερη κορυφή το Γυφτόκαστρο (1.828μ.), το βουνό Ελατιά ή Καράντερε με μέγιστο υψόμετρο 1.826μ. (κορυφή Τσάκαλος), το βουνό Κορύλοβος με υψόμετρο 500μ., το βουνό Στάμνα ή Κουσλάρι με μέγιστο υψόμετρο 1.739μ. (κορυφή Ψήλωμα), το βουνό Μενοίκιο με υψόμετρο 1.963μ., ο Όρβηλος με μέγιστο υψόμετρο 2.212μ. και τα όρη λεκάνης ή Τσαλ Νταγ με μέγιστο υψόμετρο 1.298μ.

Τα κυριότερα **ποτάμια** της είναι ο Νέστος ο οποίος πηγάζει από τα Βουλγαρικά όρη Τσαδίρ Τεπέ και ο Αγγίτης ο οποίος συγκεντρώνει τα νερά του από παλαιά έλη των Φιλίππων. Στο νότιο τμήμα της απλώνεται η μεγάλη και συνεχής **πεδιάδα** της Δράμας. Η έκταση της πεδιάδας είναι 432 km².

Η **Π.Ε. Καβάλας** βρίσκεται στο νοτιοανατολικό τμήμα της Περιφέρειας. Συνορεύει με τις Ενότητες Σερρών στα δυτικά, Δράμας στα νοτιοδυτικά, Ξάνθης στα βόρεια και νότια βρέχεται από το Αιγαίο Πέλαγος. Η έκταση της είναι 1.732km² και αποτελεί το 12,23% του συνολικού ποσοστού της Περιφέρειας. Η πρωτεύουσα της Ενότητας είναι η πόλη της Καβάλας.

Το **έδαφός** της κατανέμεται σε ορεινό 55%, ημιορεινό 24% και πεδινό 21%. Στο έδαφος της εκτείνονται οι απολήξεις των οροσειρών της Ανατολικής Μακεδονίας, όπως το Παγγαίο (1.956μ.), το Σύμβολο (694μ.) και τα όρη Λεκάνης (1.298μ.).

Η μεγαλύτερη **πεδιάδα** της Καβάλας είναι αυτή της Χρυσουπόλεως, που δημιουργήθηκε από τις προσχώσεις του ποταμού Νέστου. Πεδιάδα σχηματίζεται και

στα αποξηραμένα έλη των Φιλίππων. Τέλος, μικρές πεδιάδες σχηματίζονται στις κοιλάδες γύρω από το Σύμβολο.

Οι κυριότεροι **ποταμοί** της είναι ο Νέστος ο οποίος ρέει στα όρια της Ενότητας με την Ενότητα Ξάνθης και αρδεύει τη πεδιάδα της Χρυσούπολης. Ο Στρυμόνας μόλις που αγγίζει το νοτιοδυτικό άκρο της και ο Μαρμαράς ο οποίος εκβάλλει στον όρμο της Κεραμωτής.

Η **Π.Ε. Θάσου** αποτελείται από το νησί της Θάσου, αντίκρυ από τις ακτές της Ανατολικής Μακεδονίας. Το μήκος των ακτών της φτάνει τα 115km και η επιφάνεια του εδάφους της απλώνεται σε μήκος 379km² και αποτελεί το 2,67% του συνολικού ποσοστού της Περιφέρειας. Διοικητικά η Θάσος υπάγεται στην Περιφέρεια Ανατολικής Μακεδονίας και Θράκης, ενώ εμπεριέχεται μαζί με τις νησίδες που την περιβάλουν στην ομώνυμη Ενότητα. Η πρωτεύουσα της Ενότητας είναι ο Λιμένας. Ο κυριότερος ορεινός όγκος του νησιού είναι το όρος Υψάριο (1.127μ.).

Η **Π.Ε. Ξάνθης** ανήκει γεωγραφικά στην Θράκη. Συνορεύει βόρεια με την Βουλγαρία, ανατολικά με τις Ενότητες Δράμας και Καβάλας, δυτικά με την Ροδόπη και στα νότια βρέχεται από το Θρακικό Πέλαγος. Η έκταση της είναι 1.793km² και αποτελεί το 12,66% της συνολικής έκτασης της Περιφέρειας. Η πρωτεύουσα της Ενότητας είναι η πόλη της Ξάνθης.

Στο δυτικό άκρο της εκτείνεται ο ποταμός Νέστος. Το μήκος του φτάνει τα 138km. Ορισμένοι παραπόταμοί του είναι χείμαρροι. Υπάρχουν και χείμαρροι, οι οποίοι χύνονται στη Βιστωνίδα λίμνη (που η μεγαλύτερη έκταση της ανήκει στην Ενότητα Ροδόπης). Ένας άλλος ποταμός είναι ο Κόμψατος. Είναι μικρός και βρίσκεται βορειοανατολικά της Ενότητας και χύνεται και αυτός στη λίμνη Βιστωνίδα.

Στο νότιο τμήμα της υπάρχει η μεγάλη πεδιάδα της Ξάνθης. Αποτελεί και τμήμα του λεκανοειδούς βυθίσματος της Κομοτηνής και είναι μια από τις πλουσιότερες της Δυτικής Θράκης. Τέλος, στο νοτιοανατολικό άκρο της υπάρχει η **λίμνη** της Βιστωνίδας, η οποία είναι η μοναδική λίμνη της Ενότητας και σχεδόν ολόκληρης της Θράκης.

Η **Π.Ε. Ροδόπης** βρίσκεται στο κέντρο της Θράκης. Συνορεύει βόρεια με τη Βουλγαρία, ανατολικά με την Ενότητα Ξάνθης, δυτικά με την Ενότητα Έβρου και στα νότια βρέχεται από το Θρακικό Πέλαγος. Η έκταση της είναι 2.543km² και αποτελεί το 17,96% της συνολικής έκτασης της Περιφέρειας. Η πρωτεύουσα της Ενότητας είναι η πόλη της Κομοτηνής.

Το έδαφος στο βόρειο τμήμα της είναι ορεινό και ημιορεινό, ενώ στο νότιο πεδινό. Αναλυτικά η **κατανομή του εδάφους** έχει ως εξής: 35,6% πεδινό, 31,7% ημιορεινό και 32,7% ορεινό. Τα σπουδαιότερα **βουνά** της ενότητας Ροδόπης είναι: το Παπίκιο (1.483μ.), το Μεγάλο Λιβάδι (1.267μ.), τα όρη Σάπκα (1.044μ.) και η Καλλιθέα (944μ.).

Το νότιο τμήμα της είναι μια μεγάλη πεδιάδα, η πεδιάδα της Κομοτηνής, που θεωρείται από τις πιο εύφορες στη χώρα. Η Ροδόπη δεν έχει μεγάλους ποταμούς αλλά **μικρά ποτάμια**: το Φιλιουρί, τον Κόμψατο, το Ακμάρ και το Μπόστο. Σημαντικότερες **λίμνες** και **λιμνοθάλασσες** της είναι: η λίμνη Ισμαρίδα στα νότια της Ροδόπης, η λίμνη Βιστωνίδα στα σύνορα των Ενοτήτων Ροδόπης και Ξάνθης, η λιμνοθάλασσα Ξηρολίμνη στο ανατολικό άκρο του Φαναρίου, η λιμνοθάλασσα Καρατζά, οι λιμνοθάλασσες Πτελέα και Έλος και η λιμνοθάλασσα Αλυκή.

Η **Π.Ε. Έβρου** βρίσκεται στο βορειοανατολικό άκρο της Ελλάδας, φυσικό σύνορο της χώρας μας με τη Βουλγαρία στα βόρεια και την Τουρκία στα ανατολικά. Δυτικά συνορεύει με την Ενότητα Ροδόπης και νότια βρέχεται από το Θρακικό Πέλαγος. Η έκταση της είναι 4.242km² που αντιστοιχεί στο 29,98% της συνολικής έκτασης της Περιφέρειας. Η πρωτεύουσα της Ενότητας είναι η πόλη της Αλεξανδρούπολης.

Στην Ενότητα δεν υπάρχουν ούτε πολλά ούτε ψηλά βουνά. Η **κατανομή των εδαφών** της έχει ως εξής: πεδινές εκτάσεις 62,4%, ορεινές 10,3% και ημιορεινές 27,3%. Τα βουνά της αποτελούνται από τις νότιες καταλήξεις του ορεινού όγκου της Ροδόπης. Ανάμεσα στις Ενότητες Ροδόπης και Έβρου υψώνονται τα **βουνά**: Σάππα (1.044μ.), Καλλιθέα (944μ.), Επτάδενδρος (874μ.), Μπουκατέ-Νταγ (826μ.), Κάψαλο (618μ.) και Αντάγ (654μ.).

Η Ενότητα είναι πλούσια σε **ποτάμια**. Ο κυριότερος ποταμός είναι ο Έβρος, ο οποίος πηγάζει από το όρος Σκόμιο της Βουλγαρίας και εκβάλλει στον κόλπο του Αίνου, όπου σχηματίζει Δέλτα. Άλλοι ποταμοί είναι ο Άρδας που πηγάζει από τη Βουλγαρία και χύνεται στον Έβρο και ο Ερυθροπόταμος ο οποίος πηγάζει από το βουνό Σίλο.

Δεν υπάρχουν λίμνες στην Ενότητα αλλά αρκετές λιμνοθάλασσες, οι οποίες είναι στις εκβολές του ποταμού Έβρου. Οι **λιμνοθάλασσες** αυτές είναι: του Δράκοντος, των Νυμφών, των Αβγάνων, των Παλουκιών κ.α.

1.3 ΜΕΤΑΦΟΡΙΚΕΣ ΥΠΟΔΟΜΕΣ

Χάρτης 2: Μεταφορικές υποδομές της Περιφέρειας Αν. Μακεδονίας & Θράκης

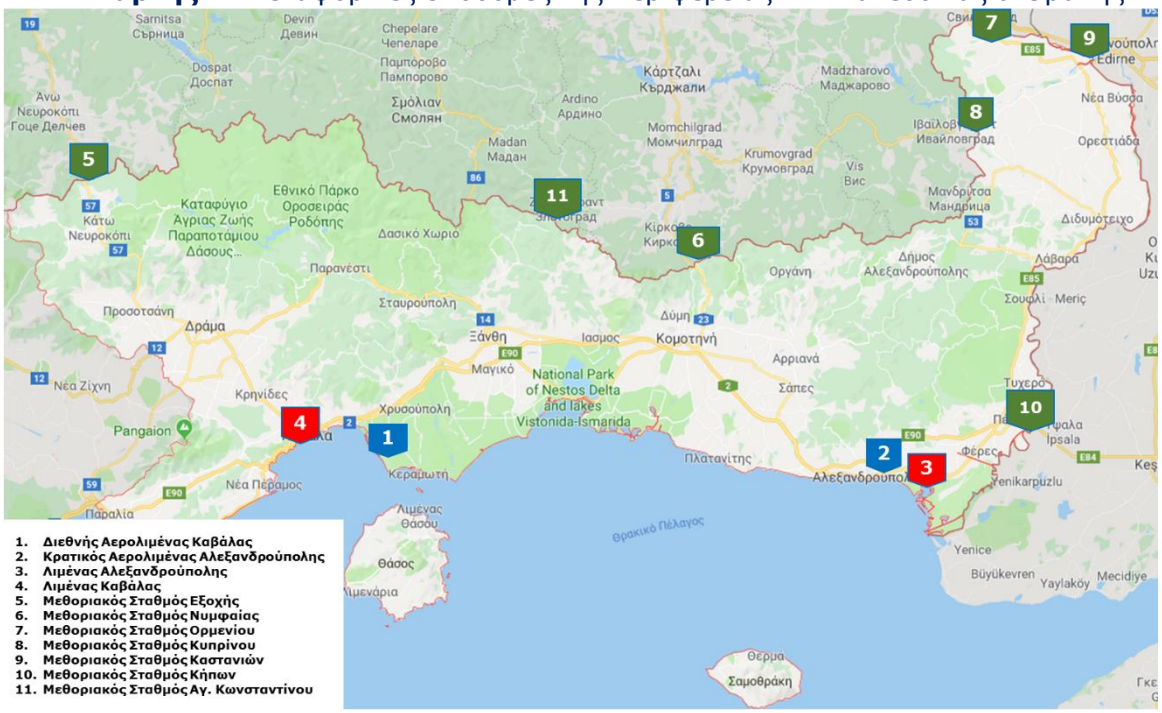

1.3.1 Αεροδρόμια

Αναφορικά με τις αεροπορικές υποδομές, η Περιφέρεια διαθέτει 2 αεροδρόμια τον Διεθνή Αερολιμένα Αλεξανδρούπολης «Δημόκριτος» και τον Διεθνές Αεροδρόμιο Καβάλας «Μέγας Αλέξανδρος».

Ο Κρατικός Αερολιμένας Αλεξανδρούπολης βρίσκεται σε απόσταση 7χλμ. από το κέντρο της Αλεξανδρούπολης. Η πρόσβαση στο αεροδρόμιο γίνεται μέσω της Ευρωπαϊκής Οδού 90 (Ε90) που συνδέει την Ελλάδα με την Τουρκία. Οι κτιριακές του εγκαταστάσεις καλύπτουν επιφάνεια μεγαλύτερη των 8.500 τ.μ. Ο αερολιμένας διαθέτει επιβατικό αεροσταθμό, κτήριο διοικήσεως, πύργο ελέγχου καθώς και πυροσβεστικό σταθμό. Ο χώρος στάθμευσης των αεροσκαφών έχει χωρητικότητα τεσσάρων μεσαίου τύπου αεροσκαφών.

Το Διεθνές Αεροδρόμιο Καβάλας βρίσκεται σε απόσταση 31χλμ. ανατολικά από την πόλη της Καβάλας. Από το Δεκέμβριο του 2015, το αεροδρόμιο της Καβάλας πέρασε στην διαχείριση της εταιρίας Fraport. Το 2019 ολοκληρώθηκαν οι εργασίες αναβάθμισης και εκμοντερνισμού των υφιστάμενων εγκαταστάσεων που αφορούσαν την:

- Επέκταση του τερματικού σταθμού κατά 2.029 m^2,
- Αναδιαμόρφωση του τερματικού σταθμού,
- Εγκατάσταση συστήματος «HBS inline screening» για τον έλεγχο των αποσκευών,
- Αναδιαμόρφωση και επέκταση του πυροσβεστικού σταθμού,
- Επέκταση της εγκατάστασης επεξεργασίας λυμάτων ή σύνδεση με το δημοτικό δίκτυο,
- Αναδιοργάνωση του χώρου στάθμευσης των αεροσκαφών,
- Ανακαίνιση του οδοστρώματος στους χώρους προσγείωσης-απογείωσης-στάθμευσης αεροσκαφών και
- Αύξηση κατά 20% των σταθμών check in (από 8 σε 10).

1.3.2 Λιμένες

Η Ανατολική Μακεδονία και Θράκη διαθέτει σήμερα 9 λιμάνια, τα οποία διακρίνονται σε εθνικής και τοπικής σημασίας. Εθνικής σημασίας έχουν χαρακτηριστεί τα νέα εμπορικά λιμάνια της Αλεξανδρούπολης και της Καβάλας, που περιλαμβάνονται στους 13 σημαντικότερους λιμένες της χώρας από πλευράς διακίνησης επιβατών και εμπορευμάτων, ενώ τοπικής σημασίας έχουν χαρακτηριστεί 2 στον ηπειρωτικό χώρο (Περιγιάλι Καβάλας, Νέας Ηρακλείτσας), 4 στη Θάσο (Θάσου, Λιμενάρια, Σκάλα Μαριών και Σκάλα Πρίνου) και 1 στη Σαμοθράκη.

Το λιμάνι της Αλεξανδρούπολης είναι τεχνητό και αναπτύσσεται κατά μήκος του ΝΑ ανοικτού θαλάσσιου μετώπου της πόλης σε δύο λειτουργικούς χώρους, το νέο εμπορικό-επιβατικό λιμάνι και το υπάρχον λιμάνι. Το νέο λιμάνι της Αλεξανδρούπολης σχεδιάστηκε και υλοποιείται με την προοπτική να έχει σημαντική διαμετακομιστική κίνηση, με απαραίτητη προϋπόθεση την εξασφάλιση οδικής και σιδηροδρομικής σύνδεσης με το Ορμένιο και κατ' επέκταση με τον διευρωπαϊκό αυτοκινητόδρομο που συνδέει την Κεντρική Ευρώπη με την Κωνσταντινούπολη.

Το κεντρικό λιμάνι της Καβάλας εξυπηρετεί μόνο την επιβατική κίνηση, ενώ το νέο λιμάνι είναι καθαρά εμπορικό και βρίσκεται στη περιοχή της Νέας Καρβάλης, το οποίο εξυπηρετεί με καθημερινά δρομολόγια τις ανάγκες, μεγαλύτερης συγκριτικά με της Αλεξανδρούπολης, εθνικής ενδοχώρας και παρουσιάζει αυξανόμενη κίνηση.

1.3.3 Οδικοί άξονες

Το θεσμοθετημένο κύριο οδικό δίκτυο της Περιφέρειας Ανατολικής Μακεδονίας και Θράκης περιλαμβάνει τις εθνικές οδούς και το πυκνότερο επαρχιακό οδικό δίκτυο συνολικού μήκους 2.847km. Η κατάσταση του οδικού δικτύου της Περιφέρειας έχει βελτιωθεί σημαντικά τα τελευταία χρόνια. Από άποψη βατότητας και είδους οδοστρώματος η κατάσταση του Εθνικού οδικού δικτύου είναι σε γενικές γραμμές ικανοποιητική. Προβλήματα υπάρχουν σε τμήματα της Εθνικής οδού στις Ενότητες Καβάλας και Ξάνθης και στην Εθνική οδό Καβάλας - Δράμας, τα οποία διέρχονται μέσα από οικισμούς ή συνοδεύονται από την εκτός σχεδίου παρόδια δόμηση. Η Εγνατία Οδός εντάσσεται στα διευρωπαϊκά δίκτυα και στο συνολικό της μήκος καλύπτει τον άξονα Ηγουμενίτσα-Γέφυρα Κήπων Έβρου, μήκους 680χλμ. περίπου, ενώ τμήμα της διασχίζει την Περιφέρεια σε μήκος 258χλμ. περίπου.

Η Εγνατία Οδός επίσης συνδέεται με 8 κάθετους οδικούς άξονες που αποβλέπουν στην διασύνδεση της Ελλάδας με τους κυρίως διευρωπαϊκούς οδικούς άξονες, εκ των οποίων οι 4 κάθετοι άξονες προς Βουλγαρία βρίσκονται μέσα στα όρια της Περιφέρειας συνολικού μήκους 254χλμ.

1.3.4 Μεθοριακοί σταθμοί

Η Περιφέρεια Αν. Μακεδονίας & Θράκης διαθέτει 7 μεθοριακούς σταθμούς που ενώνουν την Ελλάδα με την Βουλγαρία και την Τουρκία. Οι 4 μεθοριακοί σταθμοί βρίσκονται στην Ενότητα Έβρου (Ορμενίου, Κυπρίνου, Καστανιές και Κήπων), ένας στην Ενότητα Ροδόπης (Νυμφαίας), ένας στην Ενότητα Ξάνθης (Αγ. Κωνσταντίνος) και ένας στην Ενότητα Δράμας (Εξοχής).

Ο Μεθοριακός σταθμός **Ορμενίου** είναι ένα από τα μεθοριακά περάσματα μεταξύ της Ελλάδας και της Βουλγαρίας. Στην Βουλγαρική πλευρά βρίσκεται η πόλη του Σβίλενγκραντ ενώ στην Ελληνική βρίσκεται το χωριό Ορμένιο, που ανήκει στο Δήμο Ορεστιάδας.

Ο Μεθοριακός σταθμός **Κυπρίνου** είναι ένα από τα μεθοριακά περάσματα μεταξύ της Ελλάδας και της Βουλγαρίας. Στην Βουλγαρική πλευρά βρίσκεται το χωριό Slaveevo ενώ στην Ελληνική βρίσκεται το χωριό Κυπρίνος, που ανήκει στο Δήμο Ορεστιάδας.

Ο Μεθοριακός σταθμός **Καστανιών** είναι ένα από τα μεθοριακά περάσματα μεταξύ της Ελλάδας και της Τουρκίας. Ο συνοριακός σταθμός βρίσκεται στο βορειοανατολικό άκρο της Περιφέρειας του Έβρου στα σύνορα με την Τουρκία. Είναι το μοναδικό σημείο όπου τα σύνορα δεν ταυτίζονται με τον ποταμό Έβρο. Στην Τουρκική πλευρά σε απόσταση 10 χλμ. βρίσκεται η Αδριανούπολη ενώ στην Ελληνική βρίσκεται ο οικισμός Καστανιές, που ανήκει στο Δήμο Ορεστιάδας.

Ο Μεθοριακός σταθμός **Κήπων** αποτελεί το κύριο μεθοριακό πέρασμα μεταξύ της Ελλάδας και της Τουρκίας. Οι επισκέπτες διασχίζουν το ποτάμι, διαμέσου της ονομαστής Γέφυρας των Κήπων. Στην Τουρκική πλευρά βρίσκεται η πόλη Υψάλα ενώ στην Ελληνική βρίσκεται το χωριό Κήποι, που ανήκει στο Δήμο Αλεξανδρούπολης.

Ο Μεθοριακός σταθμός **Εξοχής** είναι ένα από τα μεθοριακά περάσματα μεταξύ της Ελλάδας και της Βουλγαρίας. Στην Βουλγαρική πλευρά βρίσκεται η πόλη του Ίλιντεν ενώ στην Ελληνική βρίσκεται ο οικισμός Εξοχή, που ανήκει στο Δήμο Νευροκοπίου.

Ο Μεθοριακός σταθμός **Αγ. Κωνσταντίνου** είναι ένα από τα μεθοριακά περάσματα μεταξύ της Ελλάδας και της Βουλγαρίας. Στην Βουλγαρική πλευρά βρίσκεται η πόλη του Ζλάτογκραντ ενώ στην Ελληνική βρίσκεται ο οικισμός Θέρμες, που ανήκει στο Δήμο Μύκης.

Ο Μεθοριακός σταθμός **Νυμφαίας** αποτελεί το κύριο μεθοριακό πέρασμα μεταξύ της Ελλάδας και της Βουλγαρίας. Ο σταθμός βρίσκεται 22χλμ. βόρεια της Κομοτηνής, στο τέλος του κάθετου άξονα Κομοτηνής-Νυμφαίας, του αυτοκινητοδρόμου Α2 της Εγνατίας Οδού. Στην Βουλγαρική πλευρά βρίσκεται η πόλη του Κάρτζαλι ενώ στην Ελληνική βρίσκεται το χωριό Νυμφαία, που ανήκει στο Δήμο Κομοτηνής.

1.4 ΔΗΜΟΓΡΑΦΙΚΑ ΧΑΡΑΚΤΗΡΙΣΤΙΚΑ, 2014 ΚΑΙ 2019

1.4.1 Δημογραφικά χαρακτηριστικά στην Ελλάδα ανά Περιφέρεια

Σύμφωνα με τα στοιχεία που ανακοινώνει η ΕΛΣΤΑΤ, ο υπολογιζόμενος πληθυσμός της Ελλάδας την περίοδο 2014-2019 σημείωσε μείωση κατά -2% (από 10,9 εκατ. το 2014 σε 10,7 εκατ. το 2019). Επιμέρους, όλες οι Περιφέρειες εμφάνισαν μείωση την περίοδο 2014-2019, με εξαίρεση τις Περιφέρειες Κρήτης (+1%, από 631 χιλ. το 2014 σε 635 χιλ. το 2019), Νοτίου Αιγαίου (+3%, από 335 χιλ. το 2014 σε 344 χιλ. το 2019) και Βορείου Αιγαίου (+11%, από 199 χιλ. το 2014 σε 221 χιλ. το 2019).

Πίνακας 1: Εξέλιξη του πληθυσμού της Ελλάδας ανά Περιφέρεια, 2014 και 2019

Περιφέρεια	2014	2019	%Δ 2014 - 2019
Αττική	3.863.763	3.742.235	-3%
Κεντρική Μακεδονία	1.903.360	1.873.777	-2%
Θεσσαλία	737.686	718.640	-3%
Δυτική Ελλάδα	677.727	655.189	-3%
Κρήτη	630.889	634.930	1%
Ανατολική Μακεδονία & Θράκη	**608.214**	**599.723**	**-1%**
Πελοπόννησος	585.155	574.447	-2%
Στερεά Ελλάδα	559.214	555.960	-1%
Νότιο Αιγαίο	334.802	344.027	3%
Ήπειρος	341.046	333.696	-2%
Δυτική Μακεδονία	278.706	267.008	-4%
Βόρειο Αιγαίο	198.581	221.098	11%
Ιόνια Νησιά	207.664	203.869	-2%
Ελλάδα	**10.926.807**	**10.724.599**	**-2%**

Πηγή: ΕΛΣΤΑΤ - Υπολογιζόμενος Πληθυσμός - Επεξεργασία INSETE Intelligence

Αναφορικά με την ποσοστιαία κατανομή του πληθυσμού στις 13 Περιφέρειες της χώρας για το 2019, παρατηρούμε ότι το 52% του συνόλου είναι συγκεντρωμένο στις Περιφέρειες Αττικής (35%) και Κεντρικής Μακεδονίας (17%), στις οποίες ανήκουν και τα 2 μεγάλα αστικά κέντρα της χώρας (Αθήνα και Θεσσαλονίκη). Η Περιφέρεια Αν. Μακεδονίας & Θράκης αντιπροσωπεύει το 6% του συνολικού πληθυσμού της Ελλάδας.

Διάγραμμα 1: Ποσοστιαία κατανομή του πληθυσμού της Ελλάδας ανά Περιφέρεια, 2019

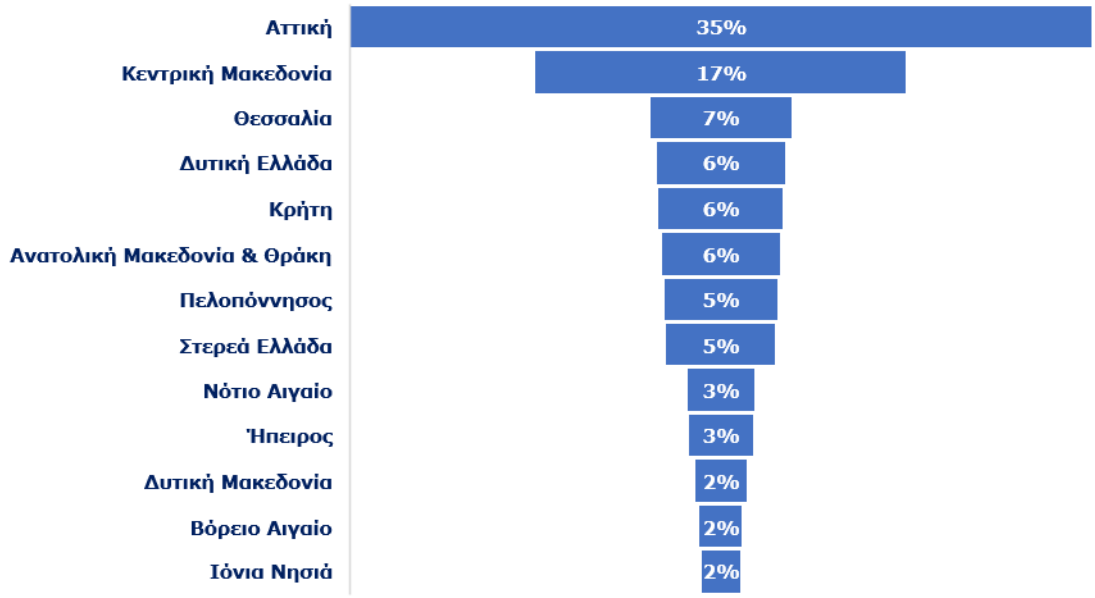

1.4.2 Δημογραφικά χαρακτηριστικά στην Περιφέρεια Αν. Μακεδονίας & Θράκης ανά Περιφερειακή Ενότητα

Ο πληθυσμός της Περιφέρειας Αν. Μακεδονίας & Θράκης την περίοδο 2014-2019, σημείωσε μείωση κατά -1% (από 608 χιλ. το 2014 σε 600 χιλ. το 2019). Επιμέρους, όλες οι Ενότητες κατέγραψαν μείωση: Έβρου (-1%, από 148 χιλ. το 2014 σε 147 χιλ. το 2019), Καβάλας (-3%, από 137 χιλ. το 2014 σε 133 χιλ. το 2019), Ξάνθης (-1%, από 113 χιλ. το 2014 σε 112 χιλ. το 2019), Ροδόπης (-2%, από 113 χιλ. το 2014 σε 111 χιλ. το 2019) και Δράμας (-1%, από 98 χιλ. το 2014 σε 97 χιλ. το 2019).

Πίνακας 2: Εξέλιξη του πληθυσμού της Περιφέρειας Αν. Μακεδονίας & Θράκης, 2014 και 2019

Ενότητα	2014	2019	%Δ 2014 - 2019
Έβρου	147.974	147.190	-1%
Καβάλας	137.150	133.391	-3%
Ξάνθης	112.635	111.631	-1%
Ροδόπης	112.697	110.666	-2%
Δράμας	97.758	96.845	-1%
Αν. Μακεδονία & Θράκη	**608.214**	**599.723**	**-1%**

Πηγή: ΕΛΣΤΑΤ - Υπολογιζόμενος Πληθυσμός - Επεξεργασία INSETE Intelligence

Αναφορικά με την ποσοστιαία κατανομή για το 2019, η Ενότητα Έβρου αντιπροσωπεύει το 25% του πληθυσμού της Περιφέρειας και ακολουθούν οι Ενότητες Καβάλας (22%), Ξάνθης (19%), Ροδόπης (18%) και Δράμας (16%). Από τα πληθυσμιακά στοιχεία συμπεραίνουμε ότι ο πληθυσμός της Περιφέρειας είναι σχετικά ισοκατανεμημένος στις επιμέρους Ενότητες.

Διάγραμμα 2: Ποσοστιαία κατανομή του πληθυσμού της Περιφέρειας Αν. Μακεδονίας & Θράκης, 2019

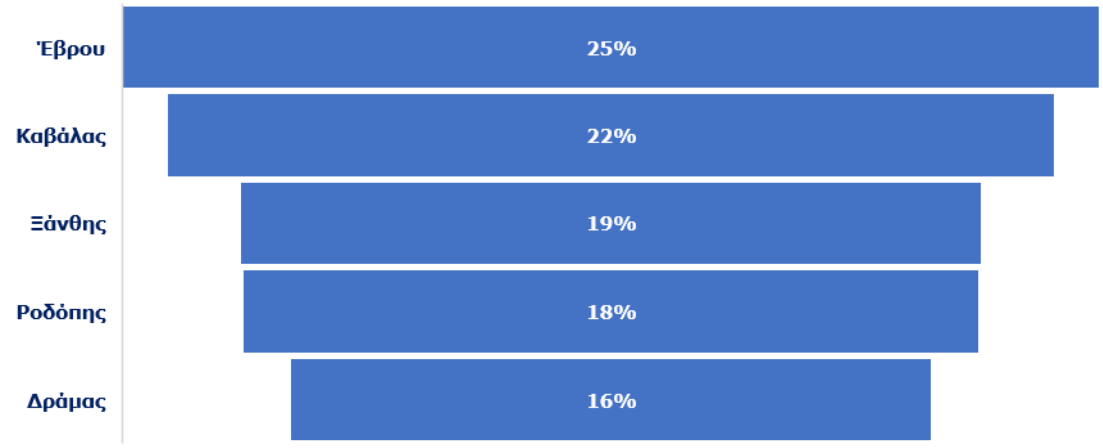

1.5 ΗΛΙΚΙΑΚΗ ΚΑΤΑΝΟΜΗ, 2014 ΚΑΙ 2019

1.5.1 Ηλικιακή κατανομή των κατοίκων της Ελλάδας

Αναφορικά με την ηλικιακή κατανομή, παρατηρούμε μια γήρανση του πληθυσμού της Ελλάδας την περίοδο 2014-2019. Συγκεκριμένα, οι ηλικίες 0-44 ετών καταγράφουν μείωση των μεριδίων τους, με εξαίρεση τις ηλικίες 15-19 ετών (οριακή αύξηση +0,2%), ενώ αντίθετα αύξηση κατέγραψαν οι ηλικίες άνω των 45 ετών. Στις επιμέρους ηλικιακές κατηγορίες, μείωση κατέγραψαν οι ηλικίες 0-14 ετών (-6%), 20-24 ετών (-10%), 25-29 ετών (-11%) και 30-44 ετών (-10%) και αύξηση οι ηλικίες 15-19 ετών (+0,2%), 45-64 ετών (+3%) και 65+ ετών (+4%). Αναφορικά με τα μερίδια των επιμέρους ηλικιών για το 2019, παρατηρούμε ότι το υψηλότερο μερίδιο κατέχουν οι ηλικίες 45-64 ετών (28%) και ακολουθούν οι ηλικίες 65+ ετών (22%), 30-44 ετών (20%), 15-29 ετών (15%) και 0-14 ετών (14%).

Διάγραμμα 3: Ποσοστιαία ηλικιακή κατανομή των κατοίκων της Ελλάδας, 2014 και 2019

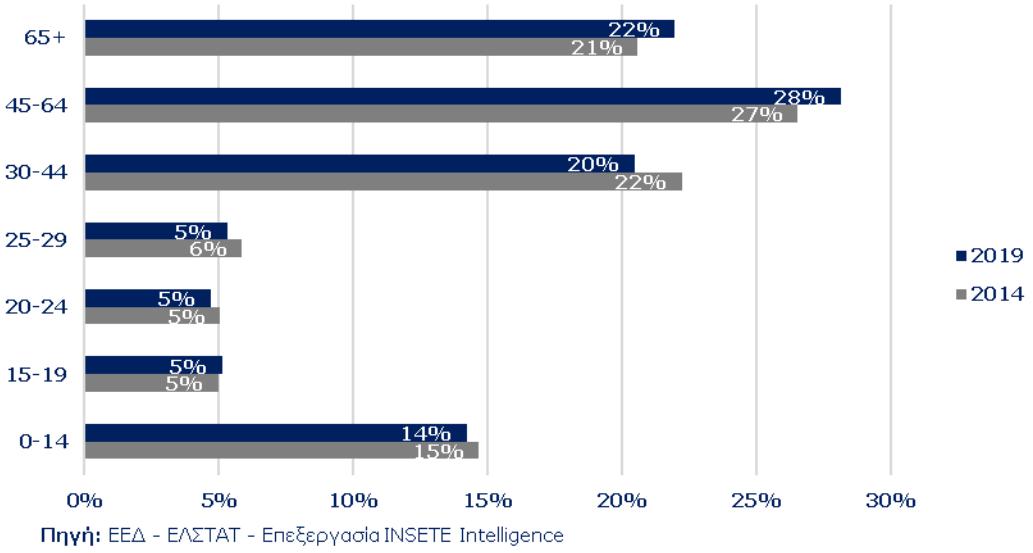

Πηγή: ΕΕΔ - ΕΛΣΤΑΤ - Επεξεργασία INSETE Intelligence

1.5.2 Ηλικιακή κατανομή των κατοίκων της Περιφέρειας Αν. Μακεδονίας & Θράκης

Παρόμοια εικόνα με το σύνολο της χώρας παρατηρούμε και στην Περιφέρεια Αν. Μακεδονίας & Θράκης, με εξαίρεση τις ηλικίες 15-19 ετών όπου καταγράφεται μείωση σε αντίθεση με το σύνολο της χώρας που σημειώνεται αύξηση. Συγκεκριμένα, στις επιμέρους ηλικιακές κατηγορίες, μείωση κατέγραψαν οι ηλικίες 0-14 ετών (-7%), 15-19 ετών (-1%), 20-24 ετών (-10%), 25-29 ετών (-22%) και 30-44 ετών (-4%) και αύξηση οι ηλικίες 45-64 ετών (+3%) και 65+ ετών (+1%). Όσον αφορά τα μερίδια των επιμέρους ηλικιών για το 2019, παρατηρούμε ότι το υψηλότερο μερίδιο κατέχουν οι ηλικίες 45-64 ετών (27%) και ακολουθούν οι ηλικίες 65+ ετών (23%), 30-44 ετών (20%), 15-29 ετών (15%) και 0-14 ετών (14%).

Διάγραμμα 4: Ποσοστιαία ηλικιακή κατανομή των κατοίκων της Περιφέρειας Αν. Μακεδονίας & Θράκης, 2014 και 2019

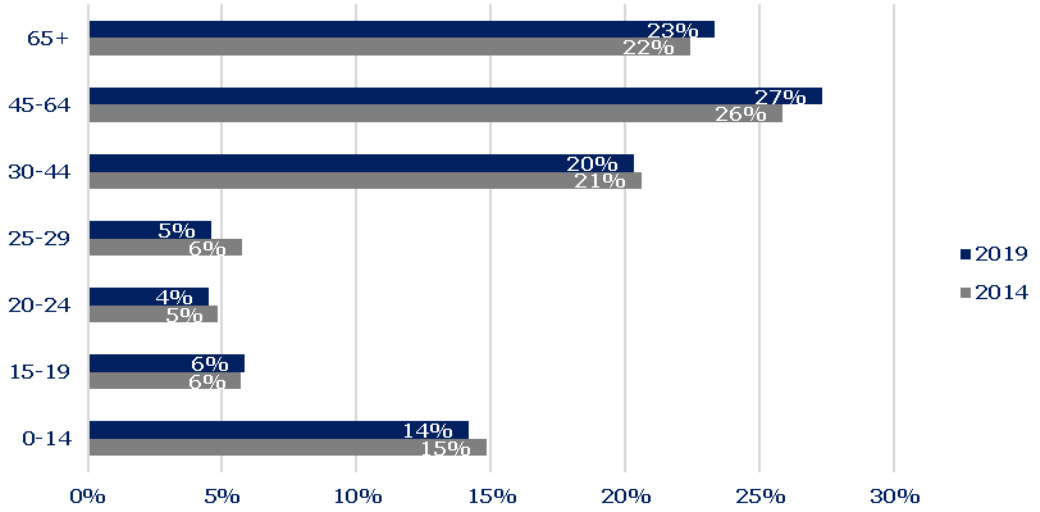

Πηγή: ΕΕΔ - ΕΛΣΤΑΤ - Επεξεργασία INSETE Intelligence

1.6 ΟΙΚΟΝΟΜΙΚΑ ΕΝΕΡΓΟΣ ΠΛΗΘΥΣΜΟΣ ΣΤΗΝ ΕΛΛΑΔΑ ΑΝΑ ΠΕΡΙΦΕΡΕΙΑ, 2014 ΚΑΙ 2019

Η ΕΛΣΤΑΤ διενεργεί κάθε χρόνο την Έρευνα Εργατικού Δυναμικού, η οποία εκτός από στοιχεία απασχόλησης περιλαμβάνει εκτιμήσεις για τον πληθυσμό, τον οικονομικά ενεργό πληθυσμό, δείκτες απασχόλησης και ανεργίας κ.α. Ο **Οικονομικά Ενεργός Πληθυσμός** αποτελεί το εργατικό δυναμικό της οικονομίας και περιλαμβάνει τα άτομα ηλικίας 15 ετών και άνω τα οποία είναι ικανά προς εργασία και ταυτόχρονα θέλουν να εργαστούν.

1.6.1 Οικονομικά ενεργός πληθυσμός της Ελλάδας ανά Περιφέρεια

Οι ηλικίες άνω των 15 ετών αντιπροσωπεύουν το 85% και 86% του πληθυσμού της χώρας τα έτη 2014 και 2019 αντίστοιχα, εκ των οποίων το 52% (και για τα δύο έτη) αποτελεί τον οικονομικά ενεργό πληθυσμό. Επιμέρους στις 13 Περιφέρειες, δεν παρατηρούνται μεγάλες διαφοροποιήσεις και για τα δύο έτη με το ποσοστό των ηλικιών 15+ ετών να κυμαίνεται μεταξύ 83%-87%.

Αναφορικά με τον οικονομικά ενεργό πληθυσμό στις επιμέρους Περιφέρειες, παρατηρούμε ότι το υψηλότερο ποσοστό για το 2019 καταγράφεται στις νησιωτικές Περιφέρειες της χώρας, Νότιο Αιγαίο (56%), Κρήτη (55%) και Βόρειο Αιγαίο (55%). Στον αντίποδα το χαμηλότερο ποσοστό για το 2019 εντοπίζεται στις Περιφέρειες Ηπείρου (47%), Κεντρικής Μακεδονίας (50%), Θεσσαλίας (50%), Δυτικής Ελλάδας (50%), Στερεάς Ελλάδας (50%) και Δυτικής Μακεδονίας (50%).

Η πλειοψηφία του οικονομικά ενεργού πληθυσμού όπως είναι φυσικό απαντάται και για τα 2 έτη στις μεγάλες αστικές Περιφέρειες της χώρας (54% και για τα δύο έτη), Αττικής και Κεντρικής Μακεδονίας, ενώ οι υπόλοιπες Περιφέρειες σημειώνουν μικρότερα μερίδια κάτω από το 10%.

Πίνακας 3: Οικονομικά ενεργός πληθυσμός της Ελλάδας ανά Περιφέρεια, 2014 και 2019

Οικονομικά ενεργός πληθυσμός στην Ελλάδα ανά Περιφέρεια, 2014 και 2019						
	2014			2019		
	% Ηλικιών 15+	% Οικονομικά Ενεργού Πληθυσμού*	% κατανομή ενεργού πληθυσμού	% Ηλικιών 15+	% Οικονομικά Ενεργού Πληθυσμού	% κατανομή ενεργού πληθυσμού
Αττική	86%	55%	38%	86%	54%	37%
Κεντρική Μακεδονία	85%	49%	16%	86%	50%	17%
Θεσσαλία	85%	50%	7%	86%	50%	7%
Δυτική Ελλάδα	85%	49%	6%	86%	50%	6%
Κρήτη	83%	54%	6%	84%	55%	6%
Αν. Μακεδονία & Θράκη	**85%**	**50%**	**5%**	**86%**	**51%**	**5%**
Πελοπόννησος	86%	52%	5%	86%	52%	5%
Στερεά Ελλάδα	85%	50%	5%	86%	50%	5%
Νότιο Αιγαίο	83%	56%	3%	83%	56%	3%
Ήπειρος	87%	48%	3%	87%	47%	3%
Δυτική Μακεδονία	85%	47%	2%	86%	50%	2%
Ιόνια Νησιά	85%	52%	2%	86%	52%	2%
Βόρειο Αιγαίο	86%	47%	2%	85%	55%	2%
Ελλάδα	**85%**	**52%**	**100%**	**86%**	**52%**	**100%**

Πηγή: ΕΕΔ - ΕΛΣΤΑΤ - Επεξεργασία INSETE Intelligence

***επί του συνόλου των ηλικιών 15+**

Η Περιφέρεια Αν. Μακεδονίας & Θράκης αντιπροσωπεύει το 5% του οικονομικά ενεργού πληθυσμού της χώρας, ενώ το ποσοστό του οικονομικά ενεργού πληθυσμού της ως προς τον πληθυσμό της ηλικίας 15+ ετών ήταν 50% το 2014 και 51% το 2019. Επιμέρους, η Περιφέρεια Αν. Μακεδονίας & Θράκης εμφανίζει το 7ο και 6ο υψηλότερο ποσοστό οικονομικά ενεργού πληθυσμού τα έτη 2019 και 2014 αντίστοιχα.

1.7 ΜΑΚΡΟΙΚΟΝΟΜΙΚΑ ΣΤΟΙΧΕΙΑ, 2012-2017

1.7.1 Ακαθάριστο Εγχώριο Προϊόν της Ελλάδας ανά Περιφέρεια

Σύμφωνα με τα τελευταία διαθέσιμα στοιχεία της ΕΛΣΤΑΤ για το Ακαθάριστο Εγχώριο Προϊόν της Ελλάδας, παρατηρούμε ότι την περίοδο 2012-2017 το ΑΕΠ της χώρας σημείωσε πτώση κατά -6% (από € 191.204 εκατ. το 2012 σε € 180.218 εκατ. το 2017), ενώ το 2017 σημειώνεται για 1η φορά την τελευταία 6ετία αύξηση του ΑΕΠ (+2,1%, από € 176.488 το 2016 σε € 180.218 το 2017), σηματοδοτώντας την στροφή της Ελληνικής οικονομίας σε θετικούς ρυθμούς ανάπτυξης. Επιμέρους, την περίοδο 2012-2017 όλες οι Περιφέρειες κατέγραψαν μείωση στο ΑΕΠ τους, με εξαίρεση τις Περιφέρειες Κρήτης (+3%, από € 8,8 δισ. το 2012 σε € 9,1 δισ. το 2017) και Νοτίου Αιγαίου (+1%, από € 6,1 δισ. το 2012 σε € 6,1 δισ. το 2017). Ενδεικτικά οι υπόλοιπες Περιφέρειες: Δυτικής Μακεδονίας (-16%, από € 4,7 δισ. το 2012 σε € 4,0 δισ. το 2017), Δυτικής Ελλάδας (-10%, από € 9,0 δισ. το 2012 σε € 8,1 δισ. το 2017), Αττικής (-7%, από € 92,7 δισ. το 2012 σε € 85,8 δισ. το 2017), Βορείου Αιγαίου (-7%, από € 2,7 δισ. το 2012 σε € 2,5 δισ. το 2017), Ηπείρου (-5%, από € 4,2 δισ. το 2012 σε € 4,0 δισ. το 2017), Κεντρικής Μακεδονίας (-4%, από € 25,8 δισ. το 2012 σε € 24,7 δισ. το 2017), Πελοποννήσου (-3%, από € 8,3 δισ. το 2012 σε € 8,0 δισ. το 2017), Ιονίων Νήσων (-3%, από € 3,3 δισ. το 2012 σε € 3,2 δισ. το 2017), Θεσσαλίας (-2%, από € 9,5 δισ. το 2012 σε € 9,3 δισ. το 2017) και Στερεάς Ελλάδας (-2%, από € 8,6 δισ. το 2012 σε € 8,5 δισ. το 2017).

Πίνακας 4: ΑΕΠ Περιφερειών της Χώρας, 2012-2017 (σε εκατ. €, τρέχουσες τιμές)

Περιφέρεια	2012*	2013*	2014*	2015*	2016*	2017*	%Δ 2012 - 2017
Αττικής	92.671	87.642	86.047	84.515	83.872	85.782	-7%
Κεντρικής Μακεδονίας	25.807	24.172	23.771	23.918	24.237	24.739	-4%
Θεσσαλίας	9.517	9.065	9.114	9.154	9.214	9.347	-2%
Κρήτης	8.845	8.565	8.781	8.880	8.732	9.095	3%
Στερεάς Ελλάδας	8.628	8.075	7.912	7.960	8.185	8.454	-2%
Δυτικής Ελλάδας	8.957	8.275	8.196	8.156	8.032	8.083	-10%
Πελοποννήσου	8.270	7.847	7.766	7.830	7.878	8.036	-3%
Αν. Μακεδονίας & Θράκης	**7.579**	**7.004**	**6.878**	**6.831**	**6.901**	**6.946**	**-8%**
Νοτίου Αιγαίου	6.079	5.983	6.042	6.121	5.981	6.144	1%
Ηπείρου	4.187	3.989	3.955	3.925	3.960	3.977	-5%
Δυτικής Μακεδονίας	4.724	4.398	4.530	4.337	3.916	3.964	-16%
Ιονίων Νήσων	3.260	3.066	3.112	3.129	3.124	3.170	-3%
Βορείου Αιγαίου	2.678	2.573	2.553	2.504	2.455	2.480	-7%
Ελλάδα	**191.204**	**180.654**	**178.656**	**177.258**	**176.488**	**180.218**	**-6%**

Πηγή: ΕΛΣΤΑΤ - Επεξεργασία INSETE Intelligence

*Προσωρινά στοιχεία

Αναφορικά με την ποσοστιαία κατανομή για το 2017, όπως είναι φυσιολογικό την μεγαλύτερη συμβολή στο ΑΕΠ της χώρας έχουν οι Περιφέρειες Αττικής και Κεντρικής Μακεδονίας, που αποτελούν και την καρδιά της οικονομικής δραστηριότητας, συνεισφέροντας το 61% του ΑΕΠ της. Η Περιφέρεια Αν. Μακεδονίας & Θράκης αντιπροσωπεύει το 4% του συνολικού ΑΕΠ της χώρας.

Διάγραμμα 5: Ποσοστιαία κατανομή του ΑΕΠ της Ελλάδας ανά Περιφέρεια, 2017

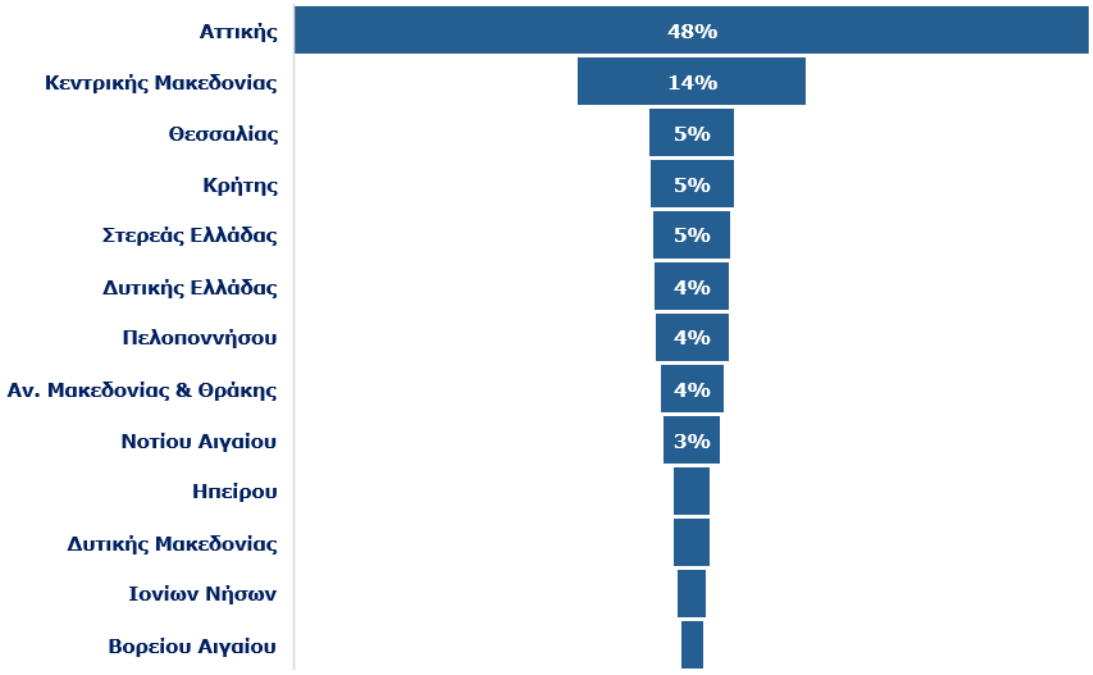

1.7.2 Ακαθάριστο Εγχώριο Προϊόν στην Περιφέρεια Αν. Μακεδονίας & Θράκης

Η εξέλιξη του ΑΕΠ της Περιφέρειας Αν. Μακεδονίας & Θράκης εμφανίζει παρόμοια εικόνα με αυτήν του συνόλου της χώρας. Συγκεκριμένα, την περίοδο 2012-2017 η Περιφέρεια σημείωσε μείωση του ΑΕΠ της κατά -8% (από € 7.579 εκατ. το 2012 σε € 6.946 εκατ. το 2017).

Διάγραμμα 6: Εξέλιξη του ΑΕΠ της Ελλάδας και της Περιφέρειας Αν. Μακεδονίας & Θράκης (σε εκατ. €), 2012-2017

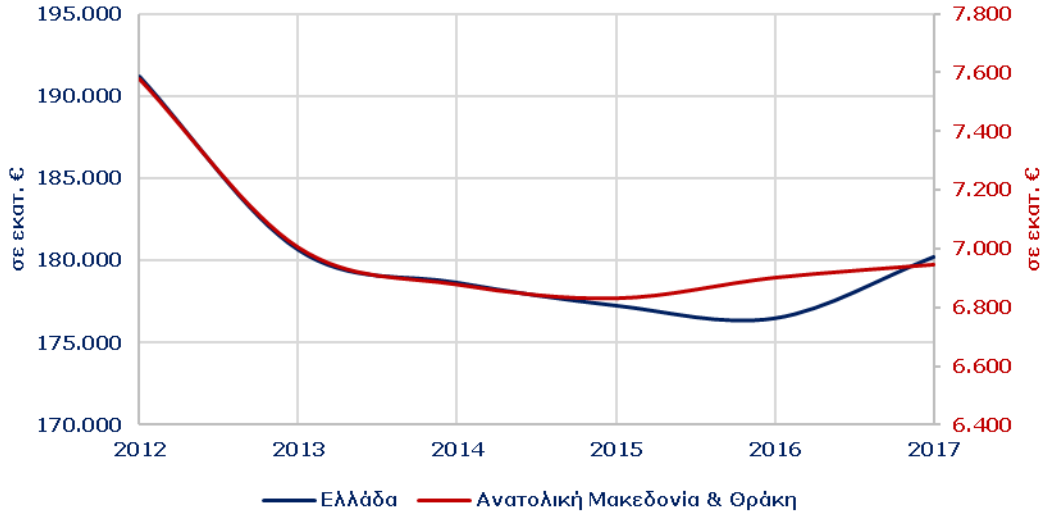

Πηγή: ΕΛΣΤΑΤ - Επεξεργασία INSETE Intelligence

Αναφορικά με τις επιμέρους Περιφερειακές Ενότητες, όλες εμφάνισαν μείωση του ΑΕΠ τους την περίοδο 2012-2017. Συγκεκριμένα: Έβρου (-8%, από € 1.971 εκατ. το 2012 σε € 1.816 εκατ. το 2017), Καβάλας (-4%, από € 1.987 το 2012 σε € 1.906 το 2017), Ξάνθης (-13%, από € 1.259 εκατ. το 2012 σε € 1.098 εκατ. το 2017), Ροδόπης (-13%, από € 1.283 εκατ. το 2012 σε € 1.110 εκατ. το 2017) και Δράμας (-6%, από € 1.080 εκατ. το 2012 σε € 1.015 εκατ. το 2017).

Πίνακας 5: ΑΕΠ της Περιφέρειας Αν. Μακεδονίας & Θράκης ανά Περιφερειακή Ενότητα, 2012-2017 (σε εκατ. €, τρέχουσες τιμές)

Ενότητα	2012*	2013*	2014*	2015*	2016*	2017*	%Δ 2012 - 2017
Έβρου	1.971	1.805	1.795	1.800	1.833	1.816	-8%
Καβάλας	1.987	1.784	1.849	1.822	1.808	1.906	-4%
Ξάνθης	1.259	1.216	1.098	1.085	1.124	1.098	-13%
Ροδόπης	1.283	1.176	1.100	1.079	1.122	1.110	-13%
Δράμας	1.080	1.023	1.036	1.045	1.015	1.015	-6%
Αν. Μακεδονία & Θράκη	**7.579**	**7.004**	**6.878**	**6.831**	**6.901**	**6.946**	**-8%**

Πηγή: ΕΛΣΤΑΤ - Επεξεργασία INSETE Intelligence

*Προσωρινά στοιχεία

1.7.3 Κατά κεφαλήν ΑΕΠ της Ελλάδας ανά Περιφέρεια

Το κατά κεφαλήν ΑΕΠ της Ελλάδας την περίοδο 2012-2017 μειώθηκε κατά -3% (από € 17.311 το 2012 σε € 16.757 το 2017). Επιμέρους, όλες οι Περιφέρειες κατέγραψαν μείωση στο κατά Κεφαλήν ΑΕΠ, με εξαίρεση τις Περιφέρειες Κρήτης (+2%, από € 14.046 το 2012 σε € 14.366 το 2017) και Θεσσαλίας (+1%, από € 12.796 το 2012 σε € 12.911 το 2017). Ενδεικτικά οι υπόλοιπες Περιφέρειες: Αττικής (-3%, από € 23.530 το 2012 σε € 22.784 το 2017), Νοτίου Αιγαίου (-0,4%, από € 18.163 το 2012 σε € 18.091 το 2017), Ιονίων Νήσων (-1%, από € 15.621 το 2012 σε € 15.464 το 2017), Στερεάς Ελλάδας (-1%, από € 15.383 το 2012 σε € 15.214 το 2017), Δυτικής Μακεδονίας (-12%, από € 16.711 το 2012 σε € 14.663 το 2017), Πελοποννήσου (-1%, από € 14.066 το 2012 σε € 13.903 το 2017), Κεντρικής Μακεδονίας (-2%, από € 13.458 το 2012 σε € 13.172 το 2017), Δυτικής Ελλάδας (-7%, από € 13.070 το 2012 σε € 12.216 το 2017), Βορείου Αιγαίου (-11%, από € 13.389 το 2012 σε € 11.955 το 2017), Ηπείρου (-2%, από € 12.162 το 2012 σε € 11.879 το 2017) και Αν. Μακεδονίας & Θράκης (-7%, από € 12.403 το 2012 σε € 11.539 το 2017).

Πίνακας 6: Κατά κεφαλήν ΑΕΠ της Ελλάδας ανά Περιφέρεια, 2012-2017 (σε €)

Περιφέρεια	2012*	2013*	2014*	2015*	2016*	2017*	%Δ 2012 - 2017
Αττικής	23.530	22.540	22.389	22.229	22.204	22.784	-3%
Νοτίου Αιγαίου	18.163	17.874	18.045	18.280	17.769	18.091	0%
Ιονίων Νήσων	15.621	14.746	15.007	15.143	15.182	15.464	-1%
Στερεάς Ελλάδας	15.383	14.428	14.167	14.296	14.727	15.214	-1%
Δυτικής Μακεδονίας	16.711	15.707	16.320	15.761	14.361	14.663	-12%
Κρήτης	14.046	13.584	13.912	14.058	13.811	14.366	2%
Πελοποννήσου	14.066	13.390	13.291	13.449	13.579	13.903	-1%
Κεντρικής Μακεδονίας	13.458	12.669	12.520	12.664	12.880	13.172	-2%
Θεσσαλίας	12.796	12.256	12.389	12.513	12.662	12.911	1%
Δυτικής Ελλάδας	13.070	12.166	12.133	12.159	12.058	12.216	-7%
Βορείου Αιγαίου	13.389	12.927	12.883	12.700	12.266	11.955	-11%
Ηπείρου	12.162	11.662	11.630	11.613	11.785	11.879	-2%
Αν. Μακεδονίας & Θράκης	**12.403**	**11.498**	**11.324**	**11.281**	**11.432**	**11.539**	**-7%**
Ελλάδα	**17.311**	**16.475**	**16.402**	**16.381**	**16.378**	**16.757**	**-3%**

Πηγή: ΕΛΣΤΑΤ - Επεξεργασία INSETE Intelligence

*Προσωρινά στοιχεία

1.7.4 Κατά κεφαλήν ΑΕΠ της Περιφέρειας Αν. Μακεδονίας & Θράκης

Η εξέλιξη του κατά κεφαλήν ΑΕΠ της Περιφέρειας Αν. Μακεδονίας & Θράκης εμφανίζει παρόμοια εικόνα (αν και με πιο έντονη μείωση) με αυτήν του συνόλου της χώρας. Συγκεκριμένα, την περίοδο 2012-2017 η Περιφέρεια σημείωσε μείωση στο κατά Κεφαλήν ΑΕΠ της κατά -7% (από € 12.403 το 2012 σε € 11.539 το 2017).

Διάγραμμα 7: Εξέλιξη του κατά κεφαλήν ΑΕΠ της Ελλάδας και της Περιφέρειας Αν. Μακεδονίας & Θράκης (σε €), 2012-2017

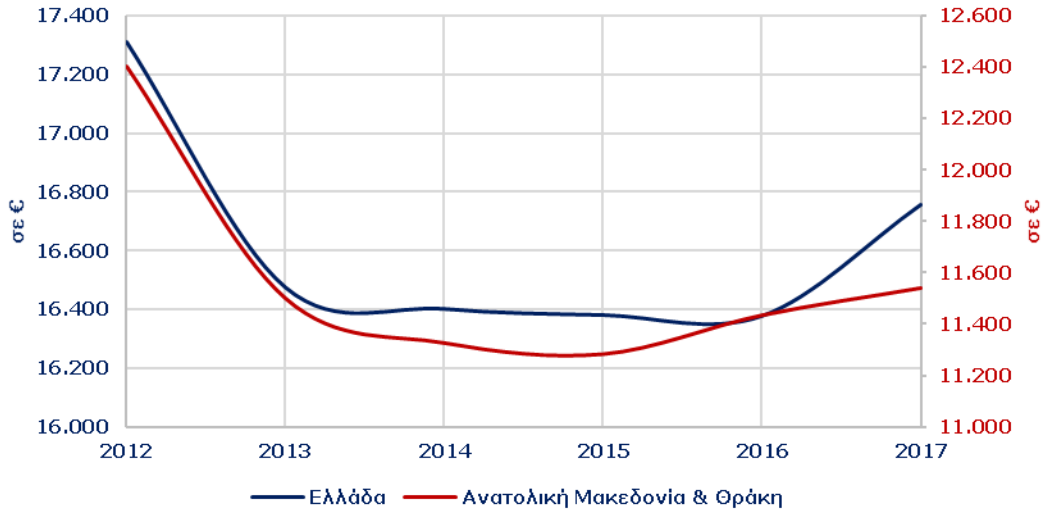

Πηγή: ΕΛΣΤΑΤ - Επεξεργασία INSETE Intelligence

Επιμέρους, όλες οι Περιφερειακές Ενότητες την περίοδο 2012-2017 σημείωσαν μείωση: Καβάλας (-1%, από € 14.311 το 2012 σε € 14.213 το 2017), Έβρου (-8%, από € 13.323 το 2012 σε € 12.305 το 2017), Δράμας (-4%, από € 10.977 το 2012 σε € 10.484 το 2017), Ροδόπης (-12%, από € 11.341 το 2012 σε € 9.962 το 2017) και Ξάνθης (-12%, από € 11.157 το 2012 σε € 9.806 το 2017). Αξιοσημείωτο είναι ότι οι Περιφερειακές Ενότητες της Καβάλας και της Δράμας σημειώνουν πιο μικρούς ρυθμούς μείωσης σε σύγκριση με τις Ενότητες Ροδόπης και Ξάνθης.

Πίνακας 7: Κατά κεφαλήν ΑΕΠ της Περιφέρειας Αν. Μακεδονίας & Θράκης ανά Περιφερειακή Ενότητα (σε €), 2012-2017

Ενότητα	2012*	2013*	2014*	2015*	2016*	2017*	%Δ 2012 - 2017
Καβάλας	14.311	12.952	13.529	13.417	13.410	14.213	-1%
Έβρου	13.323	12.203	12.132	12.171	12.403	12.305	-8%
Δράμας	10.977	10.446	10.614	10.742	10.466	10.484	-4%
Ροδόπης	11.341	10.422	9.773	9.619	10.026	9.962	-12%
Ξάνθης	11.157	10.788	9.752	9.654	10.015	9.806	-12%
Αν. Μακεδονία & Θράκη	**12.403**	**11.498**	**11.324**	**11.281**	**11.432**	**11.539**	**-7%**

Πηγή: ΕΛΣΤΑΤ - Επεξεργασία INSETE Intelligence

*Προσωρινά στοιχεία

1.7.5 Περιφερειακή κατανομή και συμβολή του τουρισμού ανά Περιφέρεια, 2019

Η άμεση συμβολή του τουρισμού στο ΑΕΠ της χώρας το 2019 ήταν της τάξης του 12,5% ή € 23,4 δισ. Λόγω της προσεγγιστικής φύσης των στοιχείων του πίνακα, η εικόνα που αναδεικνύει είναι κατά κύριο λόγο ενδεικτική. Παρόλα αυτά είναι εντυπωσιακή η συνεισφορά του τουρισμού στο ΑΕΠ των Περιφερειών του Νοτίου Αιγαίου, των Ιονίων Νήσων και της Κρήτης.

Τα έσοδα της Περιφέρειας Αν. Μακεδονίας & Θράκης από τον τουρισμό το 2019, αντιπροσώπευαν μόλις το 2% (€ 583 εκατ.) των συνολικών εσόδων της χώρας ενώ η άμεση συμβολή του τουρισμού στο ΑΕΠ της Περιφέρειας ήταν 8%. Επίσης, σύμφωνα με τις εκτιμήσεις μας, το ΑΕΠ της Περιφέρειας Αν. Μακεδονίας & Θράκης το 2019 σημείωσε αύξηση κατά +4% (από € 6.946 εκατ. το 2017 σε € 7.225 εκατ. το 2019).

Πίνακας 8: Συμβολή του τουρισμού ανά Περιφέρεια, 2019

Περιφέρεια	% κατανομή εσόδων εισερχόμενου τουρισμού 2019	αναλογία άμεσης τουριστικής δαπάνης 2019 - σε € εκ.	ΑΕΠ Περιφερειών 2019*- σε εκ.	άμεση συμβολή τουρισμού στο ΑΕΠ Περιφέρειας με στοιχεία 2019	κατά κεφαλήν ΑΕΠ 2017 - σε €
Ν. Αιγαίο	29%	6.861	6.391	107%	18.091
Κρήτη	20%	4.775	9.460	50%	14.366
Αττική	15%	3.437	89.228	4%	22.784
Κεντ. Μακεδονία	13%	2.983	25.732	12%	13.172
Ιόνια Νησιά	11%	2.534	3.297	77%	15.464
Αν. Μακεδονία & Θράκη	**2%**	**583**	**7.225**	**8%**	**11.539**
Πελοπόννησος	2%	553	8.359	7%	13.903
Θεσσαλία	2%	471	9.723	5%	12.911
Ήπειρος	1%	347	4.137	8%	11.879
Δυτ. Ελλάδα	1%	341	8.408	4%	12.216
Στερεά Ελλάδα	1%	239	8.794	3%	15.214
Β. Αιγαίο	1%	219	2.579	8%	11.955
Δυτ. Μακεδονία	0%	100	4.124	2%	14.663
Σύνολο Χώρας	**100%**	**23.442**	**187.456**	**13%**	**16.757**

Πηγή: ΕΛΣΤΑΤ, ΤτΕ - Επεξεργασία INSETE Intelligence

*Η κατανομή του ΑΕΠ των Περιφερειών είναι εκτίμηση λαμβάνοντας υπόψιν την ποσοστιαία κατανομή του 2017

*Το ΑΕΠ των Περιφερειών είναι προσωρινό και υπόκειται σε αλλαγή

1.8 ΑΠΑΣΧΟΛΗΣΗ[2], 2014-2019

Στην ενότητα αυτή δίδονται στοιχεία για την εξέλιξη του συνόλου της απασχόλησης ανά Περιφέρεια καθώς επίσης και στοιχεία για την εξέλιξη της απασχόλησης στους κλάδους των καταλυμάτων, της εστίασης και των λοιπών κλάδων. Επίσης, αναλύονται στοιχεία απασχόλησης ανά τύπο (πλήρης – μερικής), ηλικιακή διάρθρωση και φύλο απασχολούμενων τόσο συνολικά όσο και στα καταλύματα, την εστίαση και τους λοιπούς κλάδους. Τέλος, παρέχονται στοιχεία ανεργίας ανά Περιφέρεια.

Αν και μέρος της δραστηριότητας της εστίασης δεν αφορά στον τουρισμό, η εποχικότητα που παρουσιάζουν τα στοιχεία απασχόλησης σε αυτήν ταυτίζεται με την εποχικότητα του Ελληνικού τουρισμού. Ως εκ τούτου θεωρούμε την δραστηριότητα της εστίασης ως κλάδο του τουρισμού. Επίσης, σημειώνουμε ότι υπάρχουν άλλες τουριστικές δραστηριότητες (πχ μεταφορές, ταξιδιωτικά γραφεία) που περιλαμβάνονται σε άλλες κατηγορίες και δεν καταγράφονται στα παρόντα στοιχεία. Τέλος, τα στοιχεία προέρχονται από την Έρευνα Εργατικού Δυναμικού (ΕΕΔ) της ΕΛΣΤΑΤ και η περίοδος αναφοράς είναι από το 2014 έως το 2019. Αναφορικά με την Έρευνα Εργατικού Δυναμικού, σημειώνουμε τα εξής:

- Η Έρευνα Εργατικού Δυναμικού είναι δειγματοληπτική και διεξάγεται από την ΕΛΣΤΑΤ,
- Ως απασχολούμενοι ορίζονται τα άτομα ηλικίας 15 ετών και άνω, τα οποία την εβδομάδα αναφοράς είτε εργάστηκαν έστω και μια ώρα με σκοπό την αμοιβή ή το κέρδος, είτε εργάστηκαν στην οικογενειακή επιχείρηση, είτε δεν εργάστηκαν αλλά είχαν μια εργασία ή επιχείρηση από την οποία απουσίαζαν προσωρινά.

[2] Λόγω της δειγματοληπτικής μεθόδου της ΕΕΔ, εκτιμήσεις <5.000 πρέπει να λαμβάνονται ενδεικτικά καθώς συνοδεύονται από μεγάλα δειγματοληπτικά σφάλματα (CV~20%).

1.8.1 Αριθμός απασχολούμενων ανά Περιφέρεια

Ο αριθμός των απασχολούμενων σημείωσε αύξηση την περίοδο 2014-2019 κατά +11% (από 3,5 εκατ. το 2014 σε 3,9 εκατ. το 2019). Επιμέρους όλες οι Περιφέρειες σημείωσαν θετική ποσοστιαία μεταβολή, με τις υψηλότερες ποσοστιαίες αυξήσεις να καταγράφονται στις Περιφέρειες Βορείου Αιγαίου (+20%, από 62 χιλ. το 2014 σε 75 χιλ. το 2019), Κρήτης (+19%, από 212 χιλ. το 2014 σε 253 χιλ. το 2019), Κεντρικής Μακεδονίας (+14%, από 563 χιλ. το 2014 σε 643 χιλ. το 2019), Πελοποννήσου (+12%, από 189 χιλ. το 2014 σε 211 χιλ. το 2019), Στερεάς Ελλάδας (+12%, από 173 χιλ. το 2014 σε 194 χιλ. το 2019), Αν. Μακεδονίας & Θράκης (+10%, από 195 χιλ. το 2014 σε 215 χιλ. το 2019), Αττικής (+9%, από 1,3 εκατ. το 2014 σε 1,4 εκατ. το 2019) και Ιονίων Νήσων (+9%, από 71 χιλ. το 2014 σε 77 χιλ. το 2019). Οι χαμηλότερες ποσοστιαίες αυξήσεις σημειώθηκαν στις Περιφέρειες Δυτικής Μακεδονίας (+6%, από 82 χιλ. το 2014 σε 87 χιλ. το 2019), Νοτίου Αιγαίου (+7%, από 124 χιλ. το 2014 σε 133 χιλ. το 2019), Δυτικής Ελλάδας (+7%, από 201 χιλ. το 2014 σε 215 χιλ. το 2019), Θεσσαλίας (+8%, από 234 χιλ. το 2014 σε 253 χιλ. το 2019) και Ηπείρου (+8%, από 104 χιλ. το 2014 σε 113 χιλ. το 2019).

Πίνακας 9: Εξέλιξη του αριθμού των απασχολούμενων ανά Περιφέρεια, 2014-2019

Περιφέρεια	2014	2015	2016	2017	2018	2019	%Δ 2014-19
Αττική	1.325.885	1.335.896	1.360.251	1.365.990	1.378.527	1.442.366	9%
Κεντρική Μακεδονία	563.396	600.756	618.813	625.984	642.050	642.691	14%
Θεσσαλία	233.501	229.766	232.656	250.915	253.253	253.248	8%
Κρήτη	212.215	209.134	220.538	234.804	247.255	252.984	19%
Δυτική Ελλάδα	200.887	206.191	205.424	216.814	218.181	214.683	7%
Αν. Μακεδονία & Θράκη	**194.990**	**197.901**	**200.661**	**205.778**	**213.366**	**214.647**	**10%**
Πελοπόννησος	188.666	193.237	196.287	204.979	208.186	211.431	12%
Στερεά Ελλάδα	173.081	181.007	178.370	187.970	191.250	194.168	12%
Νότιο Αιγαίο	123.825	132.339	129.786	127.722	131.570	132.973	7%
Ήπειρος	103.946	105.272	106.539	104.635	108.934	112.748	8%
Δυτική Μακεδονία	82.470	81.243	81.094	84.525	86.248	87.085	6%
Ιονίων Νήσων	71.113	72.984	75.771	73.186	78.252	77.188	9%
Βόρειο Αιγαίο	62.263	64.967	67.369	69.374	70.949	74.817	20%
Σύνολο	**3.536.240**	**3.610.693**	**3.673.559**	**3.752.674**	**3.828.021**	**3.911.030**	**11%**

Πηγή: Έρευνα Εργατικού Δυναμικού ΕΛΣΤΑΤ - Επεξεργασία INSETE Intelligence

Αναφορικά με την ποσοστιαία κατανομή των απασχολούμενων στην Ελλάδα ανά Περιφέρεια για το 2019, παρατηρούμε ότι το υψηλότερο ποσοστό καταγράφεται στην Περιφέρεια Αττικής (37%) και ακολουθούν οι Περιφέρειες Κεντρικής Μακεδονίας (16%), Θεσσαλίας (6%), Κρήτης (6%), Δυτικής Ελλάδας (5%), Αν. Μακεδονίας & Θράκης (5%), Πελοποννήσου (5%), Στερεάς Ελλάδας (5%), Νοτίου

Αιγαίου (3%), Ηπείρου (3%), Δυτικής Μακεδονίας (2%), Ιονίων Νήσων (2%) και Βορείου Αιγαίου (2%).

Διάγραμμα 8: Ποσοστιαία κατανομή των απασχολούμενων ανά Περιφέρεια, 2019

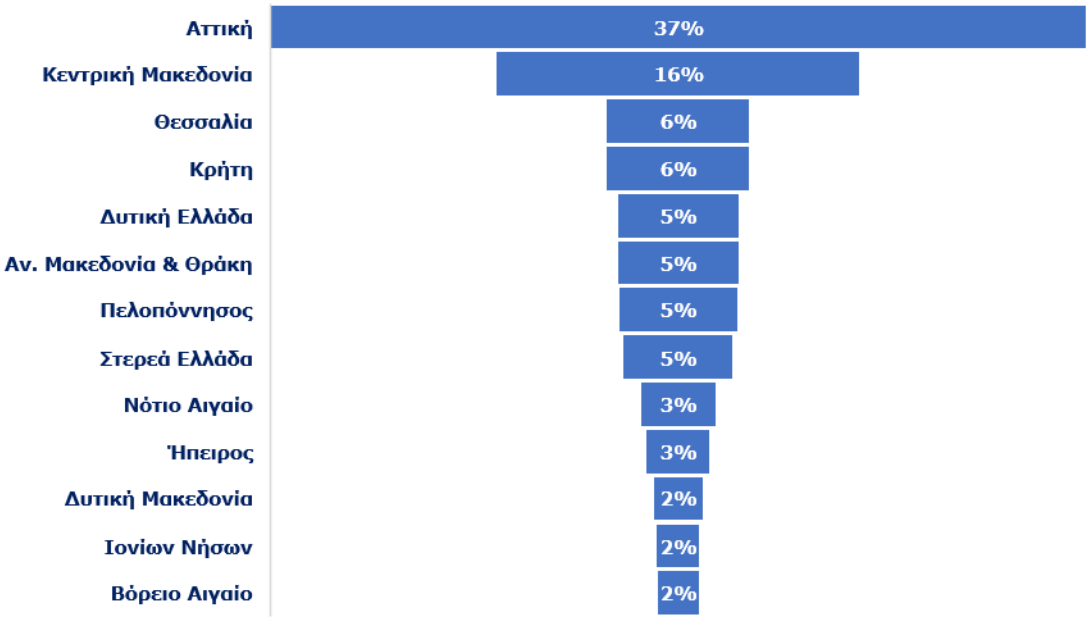

1.8.2 Αριθμός απασχολούμενων στην Περιφέρεια Αν. Μακεδονίας & Θράκης ανά κατηγορία απασχόλησης

Οι απασχολούμενοι στην Περιφέρεια Αν. Μακεδονίας & Θράκης την περίοδο 2014-2019 σημείωσαν αύξηση κατά +10% (από 195 χιλ. το 2014 σε 215 χιλ. το 2019). Επιμέρους, οι απασχολούμενοι στους Λοιπούς κλάδους σημείωσαν αύξηση κατά +7% (από 183 χιλ. το 2014 σε 196 χιλ. το 2019), στην Εστίαση αύξηση κατά +51% (από 10 χιλ. το 2014 σε 16 χιλ. το 2019) ενώ στα καταλύματα αύξηση κατά +38% (από 2 χιλ. το 2014 σε 2 χιλ. το 2019).

Πίνακας 10: Εξέλιξη των απασχολούμενων στην Περιφέρεια Αν. Μακεδονίας & Θράκης ανά κατηγορία απασχόλησης, 2014-2019

Κλάδος	2014	2015	2016	2017	2018	2019	%Δ 2014-19
Λοιποί Κλάδοι	182.700	181.173	184.220	190.859	196.238	196.324	7%
Εστίαση	10.499	13.845	13.840	12.911	15.025	15.845	51%
Καταλύματα	1.791	2.884	2.601	2.007	2.103	2.479	38%
Σύνολο	**194.990**	**197.901**	**200.661**	**205.778**	**213.366**	**214.647**	**10%**

Πηγή: Έρευνα Εργατικού Δυναμικού ΕΛΣΤΑΤ - Επεξεργασία INSETE Intelligence

Αναφορικά με την ποσοστιαία κατανομή για την Περιφέρεια Αν. Μακεδονίας & Θράκης, παρατηρούμε ότι η πλειοψηφία των απασχολούμενων -αν και με πτωτική τάση- όπως είναι φυσικό εντοπίζεται στους Λοιπούς κλάδους (από 94% το 2014 σε 91% το 2019) ενώ μικρότερα είναι τα μερίδια στην Εστίαση (από 5% το 2014 σε 7% το 2019) και τα Καταλύματα (1% καθ' όλη την εξεταζόμενη περίοδο).

Διάγραμμα 9: Ποσοστιαία κατανομή των απασχολούμενων στην Περιφέρεια Αν. Μακεδονίας & Θράκης ανά κατηγορία απασχόλησης, 2014-2019

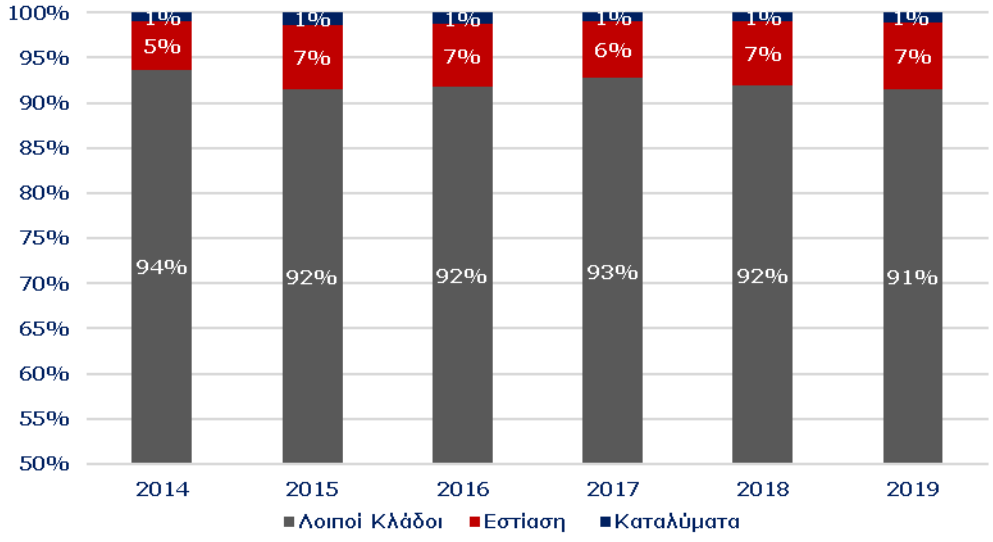

Πηγή: Έρευνα Εργατικού Δυναμικού ΕΛΣΤΑΤ - Επεξεργασία INSETE Intelligence

1.8.3 Τύπος απασχόλησης ανά Περιφέρεια

Αναφορικά με τον τύπο απασχόλησης στο σύνολο της χώρας την περίοδο 2014-2019, παρατηρούμε ότι οι απασχολούμενοι με πλήρη απασχόληση σημείωσαν αύξηση κατά +11% (από 3,2 εκατ. το 2014 σε 3,6 εκατ. το 2019) ενώ αυτοί με μερική απασχόληση αύξηση κατά +7% (από 336 χιλ. το 2014 σε 361 χιλ. το 2019).

Πίνακας 11: Εξέλιξη των απασχολούμενων ανά Περιφέρεια και ανά τύπο απασχόλησης, 2014-2019

Περιφέρεια	Τύπος Απασχόλησης	2014	2015	2016	2017	2018	2019	%Δ 2014 - 19
Αττική	Πλήρης	1.183.251	1.188.212	1.208.038	1.216.494	1.238.685	1.290.923	9%
	Μερική	142.635	147.684	152.213	149.496	139.842	151.444	6%
Κεντρική Μακεδονία	Πλήρης	514.866	545.507	563.447	567.615	580.041	576.379	12%
	Μερική	48.530	55.249	55.366	58.369	62.009	66.313	37%
Θεσσαλία	Πλήρης	197.813	199.104	202.402	213.733	220.205	219.707	11%
	Μερική	35.688	30.662	30.255	37.182	33.048	33.541	-6%
Κρήτη	Πλήρης	192.523	189.086	200.590	217.019	229.703	238.866	24%
	Μερική	19.693	20.048	19.948	17.785	17.552	14.118	-28%
Δυτική Ελλάδα	Πλήρης	185.959	187.878	182.492	194.975	197.743	197.020	6%
	Μερική	14.928	18.313	22.932	21.838	20.438	17.663	18%
Αν. Μακεδονία & Θράκη	**Πλήρης**	**180.984**	**186.703**	**185.798**	**192.428**	**200.687**	**200.265**	**11%**
	Μερική	**14.006**	**11.198**	**14.863**	**13.350**	**12.679**	**14.383**	**3%**
Πελοπόννησος	Πλήρης	169.630	175.315	179.399	188.528	193.884	199.489	18%
	Μερική	19.036	17.922	16.888	16.451	14.301	11.942	-37%
Στερεά Ελλάδα	Πλήρης	159.975	164.851	158.394	164.427	170.157	176.667	10%
	Μερική	13.106	16.156	19.977	23.543	21.093	17.501	34%
Νότιο Αιγαίο	Πλήρης	117.501	126.101	122.595	120.470	119.637	121.418	3%
	Μερική	6.324	6.238	7.191	7.252	11.933	11.555	83%
Ήπειρος	Πλήρης	96.618	98.203	98.147	98.171	103.919	105.495	9%
	Μερική	7.328	7.069	8.392	6.464	5.015	7.253	-1%
Δυτική Μακεδονία	Πλήρης	75.142	74.739	73.448	76.167	78.647	79.978	6%
	Μερική	7.328	6.504	7.645	8.358	7.601	7.107	-3%
Ιόνια Νησιά	Πλήρης	67.172	69.862	71.461	68.465	75.192	74.137	10%
	Μερική	3.941	3.122	4.310	4.721	3.060	3.050	-23%
Βόρειο Αιγαίο	Πλήρης	59.140	61.889	64.290	64.933	67.009	70.071	18%
	Μερική	3.123	3.077	3.078	4.441	3.941	4.746	52%
Ελλάδα	**Πλήρης**	**3.200.573**	**3.267.448**	**3.310.502**	**3.383.425**	**3.475.509**	**3.550.414**	**11%**
	Μερική	**335.667**	**343.244**	**363.057**	**369.249**	**352.512**	**360.616**	**7%**

Πηγή: Έρευνα Εργατικού Δυναμικού ΕΛΣΤΑΤ - Επεξεργασία INSETE Intelligence

Επιμέρους, όλες οι Περιφέρειες σημείωσαν αύξηση της πλήρους απασχόλησης ενώ στην μερική η εικόνα είναι μικτή. Για την πλήρη απασχόληση οι υψηλότερες ποσοστιαίες αυξήσεις σημειώθηκαν στις Περιφέρειες Κρήτης (+24%, από 193 χιλ. το 2014 σε 239 χιλ. το 2019), Βορείου Αιγαίου (+18%, από 59 χιλ. το 2014 σε 70 χιλ. το 2019), Πελοποννήσου (+18%, από 170 χιλ. το 2014 σε 199 χιλ. το 2019), Κεντρικής Μακεδονίας (+12%, από 515 χιλ. το 2014 σε 576 χιλ. το 2019), Θεσσαλίας (+11%, από 198 χιλ. το 2014 σε 220 χιλ. το 2019) και Ιονίων Νήσων (+10%, από 67 χιλ. το 2014 σε 74 χιλ. το 2019). Για την μερική απασχόληση πτώση καταγράφεται στις Περιφέρειες Πελοποννήσου (-37%, από 19 χιλ. το 2014 σε 12 χιλ. το 2019), Κρήτης (-28%, από 20 χιλ. το 2014 σε 14 χιλ. το 2019), Ιονίων Νήσων (-23%, από 4 χιλ. το 2014 σε 3 χιλ. το 2019), Θεσσαλίας (-6%, από 36 χιλ.

το 2014 σε 34 χιλ. το 2019), Δυτικής Μακεδονίας (-3%, από 7 χιλ. το 2014 σε 7 χιλ. το 2019) και Ηπείρου (-1%, από 7 χιλ. το 2014 σε 7 χιλ. το 2019) ενώ αντίθετα αύξηση σημειώνεται στις Περιφέρειες Αν. Μακεδονίας & Θράκης (+3%, από 14 χιλ. το 2014 σε 14 χιλ. το 2019), Αττικής (+6%, από 143 χιλ. το 2014 σε 151 χιλ. το 2019), Δυτικής Ελλάδας (+18%, από 15 χιλ. το 2014 σε 18 χιλ. το 2019), Στερεάς Ελλάδας (+34%, από 13 χιλ. το 2014 σε 18 χιλ. το 2019), Κεντρικής Μακεδονίας (+37%, από 49 χιλ. το 2014 σε 6 χιλ. το 2019), Βορείου Αιγαίου (+52%, από 3 χιλ. το 2014 σε 5 χιλ. το 2019) και Νοτίου Αιγαίου (+83%, από 6 χιλ. το 2014 σε 12 χιλ. το 2019).

Στην πλήρη απασχόληση το υψηλότερο ποσοστό καταγράφεται στην Περιφέρεια Αττικής (36%) και ακολουθούν οι Περιφέρειες Κεντρικής Μακεδονίας (16%), Κρήτης (7%), Θεσσαλίας (6%), Αν. Μακεδονίας & Θράκης (6%), Πελοποννήσου (6%), Δυτικής Ελλάδας (6%), Στερεάς Ελλάδας (5%), Νοτίου Αιγαίου (3%), Ηπείρου (3%), Δυτικής Μακεδονίας (2%), Ιονίων Νήσων (2%) και Βορείου Αιγαίου (2%).

Διάγραμμα 10: Ποσοστιαία κατανομή των απασχολούμενων πλήρους απασχόλησης ανά Περιφέρεια, 2019

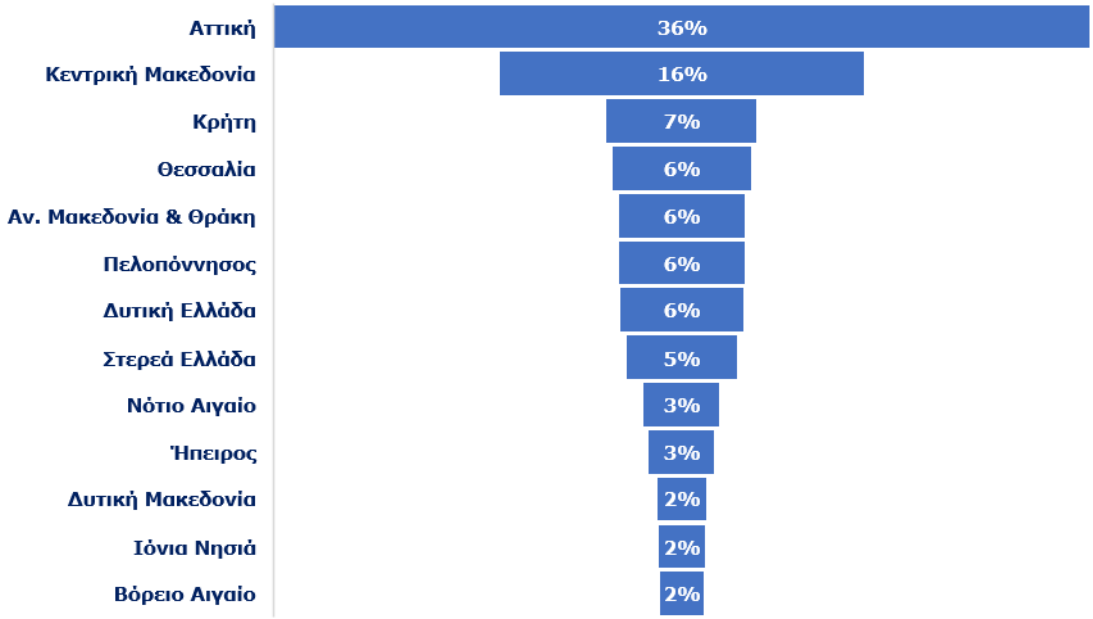

Στην μερική απασχόληση το υψηλότερο ποσοστό καταγράφεται στην Περιφέρεια Αττικής (42%) και ακολουθούν οι Περιφέρειες Κεντρικής Μακεδονίας (18%), Θεσσαλίας (9%), Δυτικής Ελλάδας (5%), Στερεάς Ελλάδας (5%), Αν. Μακεδονίας

& Θράκης (4%), Κρήτης (4%), Πελοποννήσου (3%), Νοτίου Αιγαίου (3%), Ηπείρου (2%), Δυτικής Μακεδονίας (2%), Βορείου Αιγαίου (1%) και Ιονίων Νήσων (1%).

Διάγραμμα 11: Ποσοστιαία κατανομή των απασχολούμενων μερικής απασχόλησης ανά Περιφέρεια, 2019

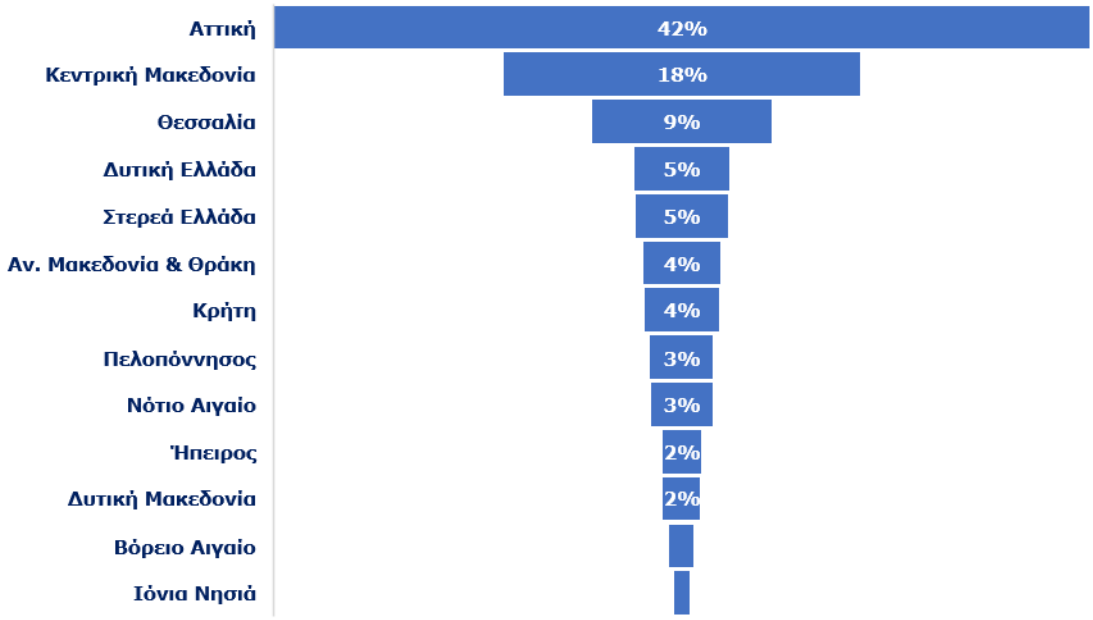

1.8.4 Τύπος απασχόλησης και ανά κατηγορία απασχόλησης στην Περιφέρεια Αν. Μακεδονίας & Θράκης

Οι εργαζόμενοι πλήρους απασχόλησης στην Περιφέρεια Αν. Μακεδονίας & Θράκης την περίοδο 2014-2019, σημείωσαν αύξηση κατά +11% (από 181 χιλ. το 2014 σε 200 χιλ. το 2019) ενώ οι απασχολούμενοι μερικής αύξηση κατά +3% (από 14 χιλ. το 2014 σε 14 χιλ. το 2019). Επιμέρους, οι εργαζόμενοι πλήρους απασχόλησης στους Λοιπούς κλάδους σημείωσαν αύξηση κατά +9% (από 171 χιλ. το 2014 σε 186 χιλ. το 2019) ενώ οι μερικής μείωση κατά -9% (από 11 χιλ. το 2014 σε 10 χιλ. το 2019), στην εστίαση οι πλήρης αύξηση κατά +53% (από 8 χιλ. το 2014 σε 12 χιλ. το 2019) και οι μερικής αύξηση κατά +44% (από 2 χιλ. το 2014 σε 4 χιλ. το 2019) ενώ στα καταλύματα οι πλήρης αύξηση κατά +20% (από 2 χιλ. το 2014 σε 2 χιλ. το 2019) και οι μερικής αύξηση κατά +823% (από 41 απασχολούμενους το 2014 σε 377 απασχολούμενους το 2019).

Πίνακας 12: Εξέλιξη των απασχολούμενων στην Περιφέρεια Αν. Μακεδονίας & Θράκης ανά τύπο απασχόλησης και ανά κατηγορία απασχόλησης, 2014-2019

Κλάδος	Τύπος απασχόλησης	2014	2015	2016	2017	2018	2019	%Δ 2014-19
Λοιποί κλάδοι	Πλήρης	171.209	172.401	172.947	180.032	186.232	185.875	9%
	Μερική	11.491	8.771	11.273	10.827	10.006	10.448	-9%
Δραστηριότητες υπηρεσιών εστίασης	Πλήρης	8.025	11.689	10.403	10.409	12.531	12.287	53%
	Μερική	2.474	2.155	3.437	2.502	2.494	3.557	44%
Καταλύματα	Πλήρης	1.750	2.612	2.448	1.987	1.924	2.102	20%
	Μερική	41	272	153	20	179	377	823%
Αν. Μακεδονία & Θράκη	**Πλήρης**	**180.984**	**186.703**	**185.798**	**192.428**	**200.687**	**200.265**	**11%**
	Μερική	**14.006**	**11.198**	**14.863**	**13.350**	**12.679**	**14.383**	**3%**

Πηγή: Έρευνα Εργατικού Δυναμικού ΕΛΣΤΑΤ - Επεξεργασία INSETE Intelligence

Επιμέρους την περίοδο 2014-2019, οι εργαζόμενοι πλήρους απασχόλησης στους λοιπούς κλάδους (από 94% το 2014 σε 95% το 2019) εμφάνισαν υψηλότερο μερίδιο έναντι των μερικής απασχόλησης (από 6% το 2014 σε 5% 2019).

Διάγραμμα 12: Ποσοστιαία κατανομή των απασχολούμενων στους Λοιπούς κλάδους ανά τύπο απασχόλησης στην Περιφέρεια Αν. Μακεδονίας & Θράκης, 2014-2019

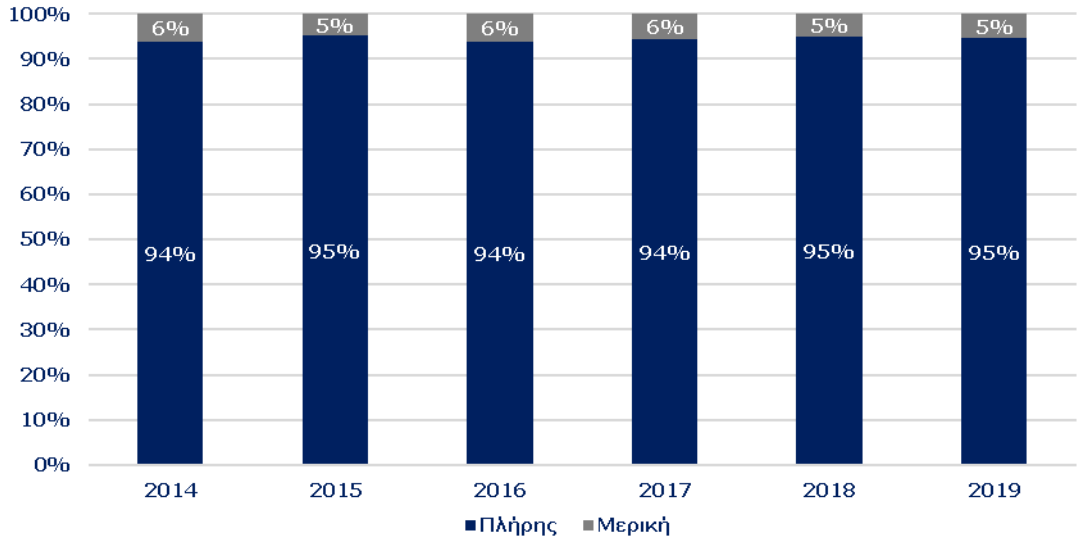

Πηγή: Έρευνα Εργατικού Δυναμικού ΕΛΣΤΑΤ - Επεξεργασία INSETE Intelligence

Όσον αφορά τους απασχολούμενους στην εστίαση, οι εργαζόμενοι πλήρους απασχόλησης (από 76% το 2014 σε 78% το 2019) καταγράφουν τα υψηλότερα μερίδια σε σύγκριση με τους εργαζόμενους μερικής απασχόλησης (από 24% το 2014 σε 22% το 2019).

Διάγραμμα 13: Ποσοστιαία κατανομή των απασχολούμενων στην εστίαση ανά τύπο απασχόλησης στην Περιφέρεια Αν. Μακεδονίας & Θράκης, 2014-2019

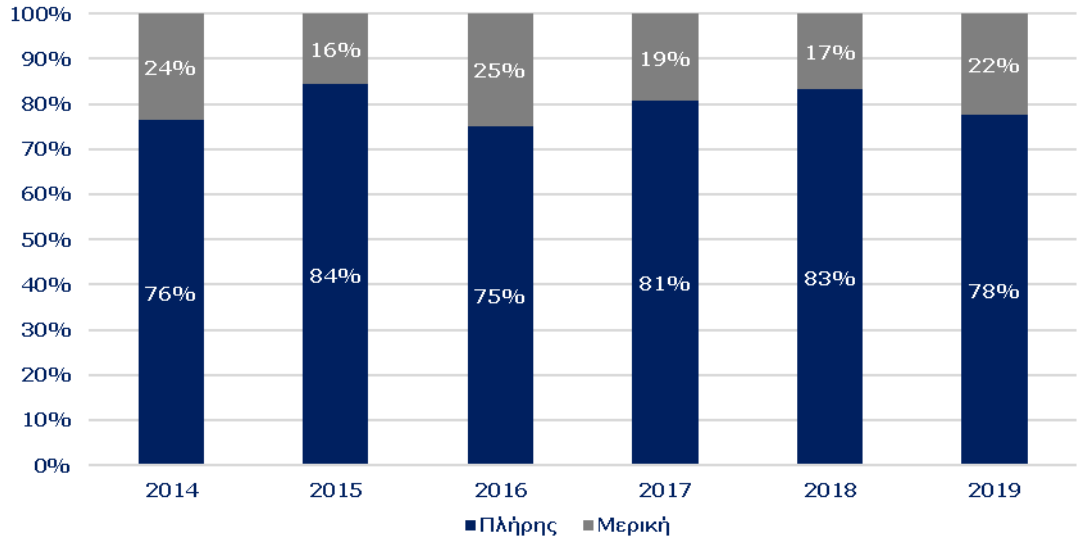

Πηγή: Έρευνα Εργατικού Δυναμικού ΕΛΣΤΑΤ - Επεξεργασία INSETE Intelligence

Αναφορικά με τους απασχολούμενους στα καταλύματα, οι εργαζόμενοι πλήρους απασχόλησης (από 98% το 2014 σε 85% το 2019) καταγράφουν τα υψηλότερα μερίδια σε σύγκριση με τους εργαζόμενους μερικής απασχόλησης (από 2% το 2014 σε 15% το 2019).

Διάγραμμα 14: Ποσοστιαία κατανομή των απασχολούμενων στα καταλύματα ανά τύπο απασχόλησης στην Περιφέρεια Αν. Μακεδονίας & Θράκης, 2014-2019

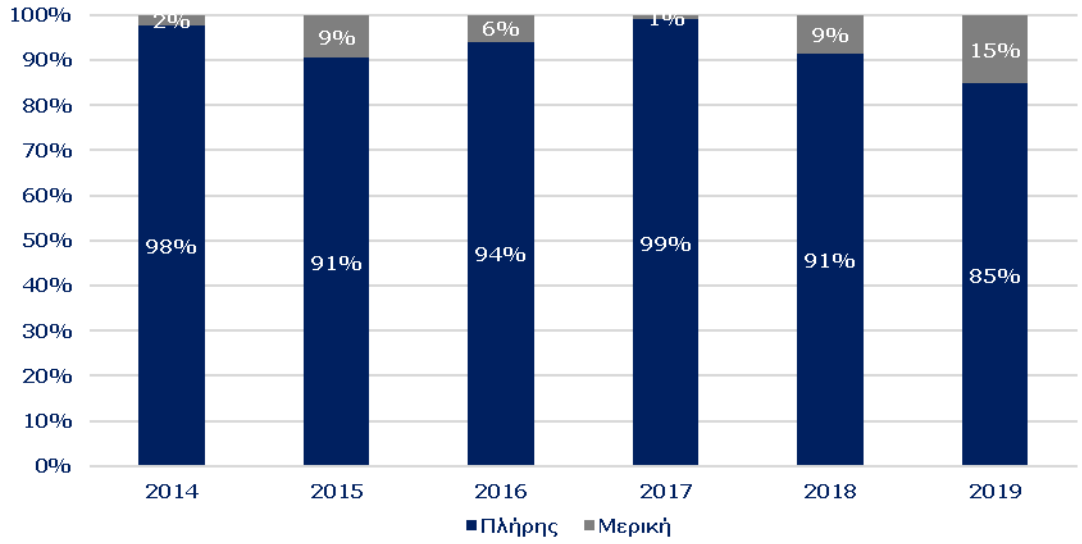

Πηγή: Έρευνα Εργατικού Δυναμικού ΕΛΣΤΑΤ - Επεξεργασία INSETE Intelligence

Συμπερασματικά, στην Περιφέρεια Αν. Μακεδονίας & Θράκης η μερική απασχόληση είναι πιο έντονη στις δραστηριότητες υπηρεσιών εστίασης απ' ότι στους λοιπούς κλάδους και τα καταλύματα.

1.8.5 Φύλο απασχολούμενων ανά Περιφέρεια

Αναφορικά με το φύλο των απασχολούμενων την περίοδο 2014-2019, παρατηρούμε ότι οι άνδρες απασχολούμενοι σημείωσαν αύξηση κατά +10% (από 2,1 εκατ. το 2014 σε 2,3 εκατ. το 2019) ενώ οι γυναίκες αύξηση κατά +11% (από 1,5 εκατ. το 2014 σε 1,6 εκατ. το 2019).

Πίνακας 13: Εξέλιξη των απασχολούμενων ανά Περιφέρεια και ανά φύλο απασχολούμενων, 2014-2019

Περιφέρεια	Φύλο απασχολούμενων	2014	2015	2016	2017	2018	2019	%Δ 2014-19
Αττική	Άνδρες	746.304	747.590	761.640	765.108	787.140	808.049	8%
	Γυναίκες	579.582	588.306	598.612	600.882	591.388	634.317	9%
Κεντρική Μακεδονία	Άνδρες	328.626	344.547	353.239	366.021	377.751	371.786	13%
	Γυναίκες	234.770	256.209	265.574	259.963	264.299	270.905	15%
Θεσσαλία	Άνδρες	140.217	134.903	135.748	148.107	149.311	150.333	7%
	Γυναίκες	93.284	94.863	96.909	102.807	103.942	102.915	10%
Κρήτη	Άνδρες	121.389	121.631	126.665	134.634	141.671	143.067	18%
	Γυναίκες	90.826	87.503	93.874	100.170	105.584	109.917	21%
Δυτική Ελλάδα	Άνδρες	123.434	123.993	127.845	135.734	136.061	132.765	8%
	Γυναίκες	77.453	82.198	77.578	81.080	82.120	81.918	6%
Αν. Μακεδονία & Θράκη	**Άνδρες**	**114.609**	**115.996**	**117.700**	**122.799**	**125.073**	**126.742**	**11%**
	Γυναίκες	**80.382**	**81.905**	**82.961**	**82.979**	**88.293**	**87.906**	**9%**
Πελοπόννησος	Άνδρες	110.137	111.743	114.954	120.559	123.358	123.344	12%
	Γυναίκες	78.529	81.494	81.332	84.420	84.827	88.087	12%
Στερεά Ελλάδα	Άνδρες	107.613	112.313	114.230	116.308	119.852	125.121	16%
	Γυναίκες	65.468	68.694	64.140	71.662	71.398	69.047	5%
Νότιο Αιγαίο	Άνδρες	70.761	77.739	78.651	75.746	77.396	77.847	10%
	Γυναίκες	53.064	54.601	51.134	51.976	54.174	55.126	4%
Ήπειρος	Άνδρες	59.650	61.830	62.916	60.845	62.316	64.717	8%
	Γυναίκες	44.297	43.442	43.623	43.790	46.618	48.031	8%
Δυτική Μακεδονία	Άνδρες	50.706	50.592	50.643	51.777	51.742	53.017	5%
	Γυναίκες	31.765	30.651	30.451	32.748	34.506	34.068	7%
Ιόνια Νησιά	Άνδρες	42.757	41.230	42.379	41.352	44.488	44.712	5%
	Γυναίκες	28.356	31.753	33.392	31.834	33.764	32.476	15%
Βόρειο Αιγαίο	Άνδρες	39.851	42.255	42.688	41.758	42.056	44.827	12%
	Γυναίκες	22.412	22.711	24.681	27.616	28.894	29.989	34%
Ελλάδα	**Άνδρες**	**2.056.053**	**2.086.363**	**2.129.297**	**2.180.747**	**2.238.215**	**2.266.326**	**10%**
	Γυναίκες	**1.480.187**	**1.524.330**	**1.544.262**	**1.571.927**	**1.589.806**	**1.644.704**	**11%**

Πηγή: Έρευνα Εργατικού Δυναμικού ΕΛΣΤΑΤ - Επεξεργασία INSETE Intelligence

Επιμέρους, σε όλες τις Περιφέρειες σημειώθηκε αύξηση των ανδρών και γυναικών. Συγκεκριμένα, οι υψηλότερες ποσοστιαίες αυξήσεις στους άνδρες απασχολούμενους καταγράφηκαν στις Περιφέρειες Κρήτης (+18%, από 121 χιλ. το 2014 σε 143 χιλ. το 2019), Κεντρικής Μακεδονίας (+13%, από 329 χιλ. το 2014 σε 372 χιλ. το 2019), Πελοποννήσου (+12%, από 110 χιλ. το 2014 σε 123 χιλ. το 2019) και Βορείου Αιγαίου (+12%, από 40 χιλ. το 2014 σε 45 χιλ. το 2019) ενώ στις γυναίκες στις Περιφέρειες Βορείου Αιγαίου (+34%, από 22 χιλ. το 2014 σε 30 χιλ. το 2019), Κρήτης (+21%, από 91 χιλ. το 2014 σε 110 χιλ. το 2019), Ιονίων Νήσων (+15%, από 28 χιλ. το 2014 σε 32 χιλ. το 2019) και Κεντρικής Μακεδονίας (+15%, από 235 χιλ. το 2014 σε 271 χιλ. το 2019).

Όσον αφορά την ποσοστιαία κατανομή των ανδρών απασχολούμενων ανά Περιφέρεια για το 2019, παρατηρούμε ότι το υψηλότερο ποσοστό καταγράφεται στην Περιφέρεια Αττικής (36%) και ακολουθούν οι Περιφέρειες Κεντρικής Μακεδονίας (16%), Θεσσαλίας (7%), Κρήτης (6%), Δυτικής Ελλάδας (6%), Αν. Μακεδονίας & Θράκης (6%), Στερεάς Ελλάδας (6%), Πελοποννήσου (5%), Νοτίου Αιγαίου (3%), Ηπείρου (3%), Δυτικής Μακεδονίας (2%), Βορείου Αιγαίου (2%) και Ιονίων Νήσων (2%).

Διάγραμμα 15: Ποσοστιαία κατανομή των ανδρών απασχολούμενων ανά Περιφέρεια, 2019

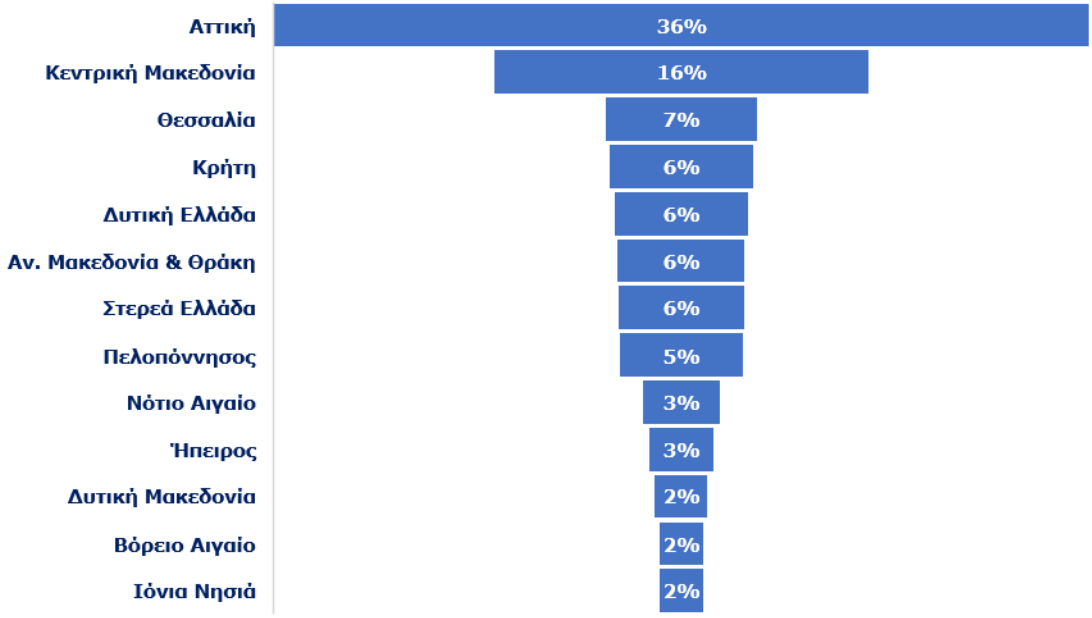

Σε ότι αφορά την ποσοστιαία κατανομή των γυναικών απασχολούμενων ανά Περιφέρεια για το 2019, το υψηλότερο ποσοστό σημειώνεται στην Περιφέρεια Αττικής (39%) και ακολουθούν οι Περιφέρειες Κεντρικής Μακεδονίας (16%), Κρήτης (7%), Θεσσαλίας (6%), Πελοποννήσου (5%), Αν. Μακεδονίας & Θράκης (5%), Δυτικής Ελλάδας (5%), Στερεάς Ελλάδας (4%), Νοτίου Αιγαίου (3%), Ηπείρου (3%), Δυτικής Μακεδονίας (2%), Ιονίων Νήσων (2%) και Βορείου Αιγαίου (2%).

Διάγραμμα 16: Ποσοστιαία κατανομή των γυναικών απασχολούμενων ανά Περιφέρεια, 2019

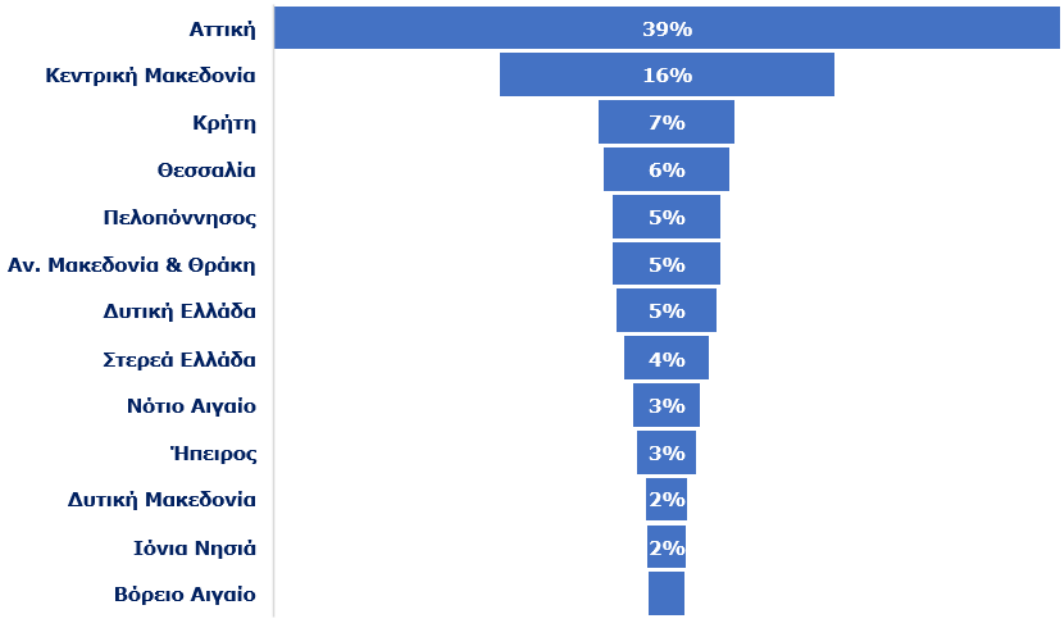

1.8.6 Φύλο απασχολούμενων ανά κατηγορία απασχόλησης στην Περιφέρεια Αν. Μακεδονίας & Θράκης

Οι άνδρες απασχολούμενοι στην Περιφέρεια Αν. Μακεδονίας & Θράκης την περίοδο 2014-2019, σημείωσαν αύξηση κατά +11% (από 115 χιλ. το 2014 σε 127 χιλ. το 2019) ενώ οι γυναίκες αύξηση κατά +9% (από 80 χιλ. το 2014 σε 88 χιλ. το 2019). Επιμέρους, οι άνδρες απασχολούμενοι στους λοιπούς κλάδους σημείωσαν αύξηση κατά +7% (από 109 χιλ. το 2014 σε 116 χιλ. το 2019) ενώ οι γυναίκες αύξηση κατά +8% (από 74 χιλ. το 2014 σε 80 χιλ. το 2019), στην εστίαση οι άνδρες απασχολούμενοι αύξηση κατά +75% (από 5 χιλ. το 2014 σε 9 χιλ. το 2019) και οι γυναίκες αύξηση κατά +27% (από 5 χιλ. το 2014 σε 7 χιλ. το 2019) ενώ στα καταλύματα οι άνδρες αύξηση κατά +25% (από 768 απασχολούμενους το 2014 σε 958 απασχολούμενους το 2019) και οι γυναίκες αύξηση κατά +49% (από 1 χιλ. το 2014 σε 2 χιλ. το 2019).

Πίνακας 14: Εξέλιξη των απασχολούμενων στην Περιφέρεια Αν. Μακεδονίας & Θράκης ανά φύλο απασχολούμενων και ανά κατηγορία απασχόλησης, 2014-2019

Κλάδος	Φύλο απασχολούμενων	2014	2015	2016	2017	2018	2019	%Δ 2014-19
Λοιποί κλάδοι	Άνδρες	108.520	106.816	108.146	114.524	116.114	116.492	7%
	Γυναίκες	74.179	74.357	76.075	76.335	80.124	79.832	8%
Δραστηριότητες υπηρεσιών εστίασης	Άνδρες	5.321	8.360	8.271	7.218	8.168	9.292	75%
	Γυναίκες	5.179	5.485	5.568	5.693	6.858	6.553	27%
Καταλύματα	Άνδρες	768	820	1.284	1.057	791	958	25%
	Γυναίκες	1.023	2.064	1.317	951	1.312	1.521	49%
Αν. Μακεδονία & Θράκη	**Άνδρες**	**114.609**	**115.996**	**117.700**	**122.799**	**125.073**	**126.742**	**11%**
	Γυναίκες	**80.382**	**81.905**	**82.961**	**82.979**	**88.293**	**87.906**	**9%**

Πηγή: Έρευνα Εργατικού Δυναμικού ΕΛΣΤΑΤ - Επεξεργασία INSETE Intelligence

Αναφορικά με το φύλο των απασχολούμενων στους λοιπούς κλάδους την περίοδο 2014-2019, οι άνδρες απασχολούμενοι (από 59% το 2014 σε 59% το 2019) εμφανίζουν υψηλότερα μερίδια σε σύγκριση με τις γυναίκες (από 41% το 2014 σε 41% το 2019).

Διάγραμμα 17: Ποσοστιαία κατανομή των απασχολούμενων στους Λοιπούς Κλάδους ανά φύλο απασχολούμενων, 2014-2019

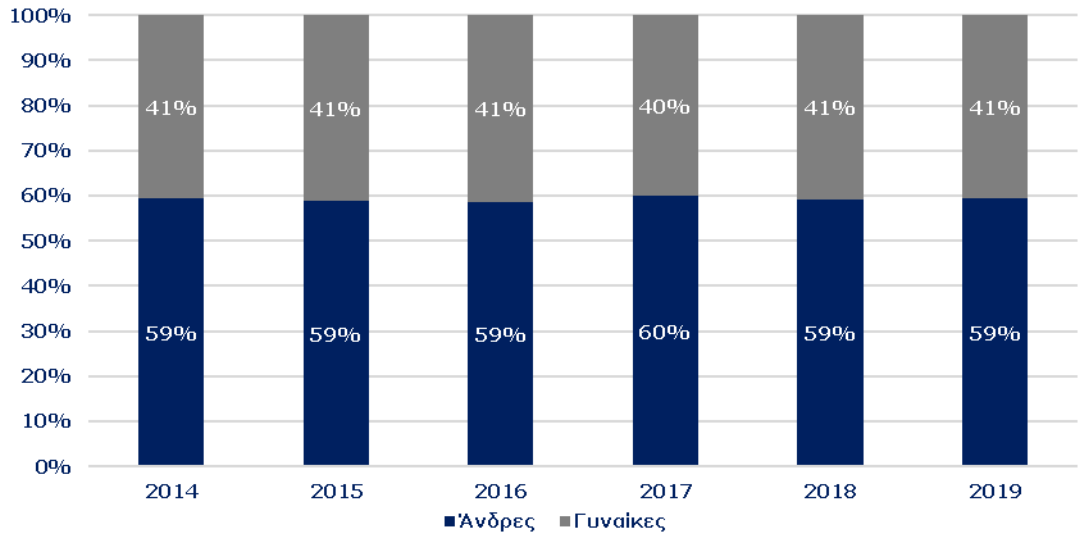

Πηγή: Έρευνα Εργατικού Δυναμικού ΕΛΣΤΑΤ - Επεξεργασία INSETE Intelligence

Παρόμοια είναι η εικόνα στην εστίαση, με τους άνδρες απασχολούμενους να εμφανίζουν υψηλότερα μερίδια (από 51% το 2014 σε 59% το 2019) σε σύγκριση με αυτά των γυναικών (από 49% το 2014 σε 41% το 2019).

Διάγραμμα 18: Ποσοστιαία κατανομή των απασχολούμενων στην Εστίαση ανά φύλο απασχολούμενων, 2014-2019

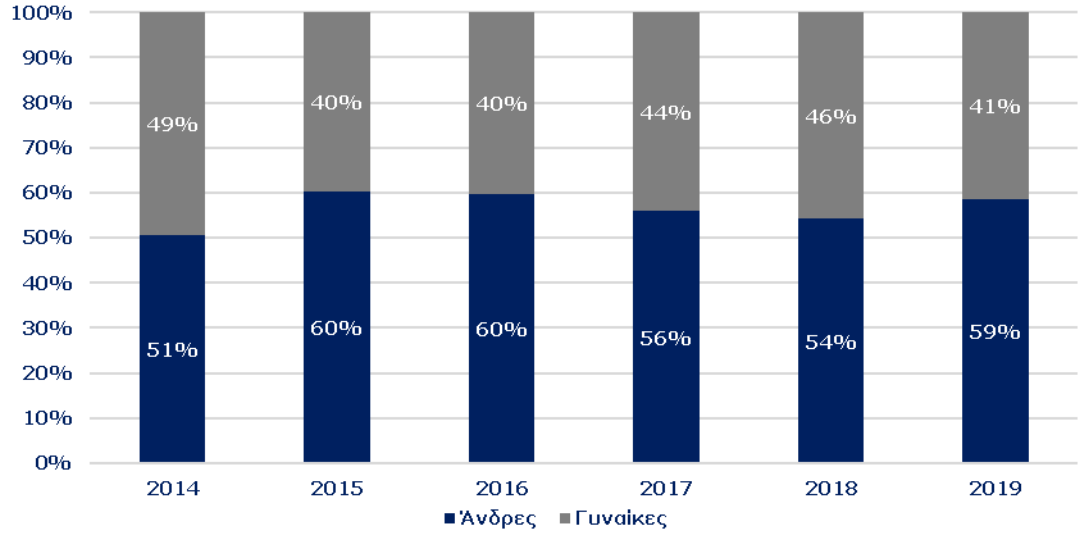

Πηγή: Έρευνα Εργατικού Δυναμικού ΕΛΣΤΑΤ - Επεξεργασία INSETE Intelligence

Σε αντίθεση με τους λοιπούς κλάδους και την εστίαση, οι γυναίκες απασχολούμενες στον κλάδο των καταλυμάτων εμφανίζουν υψηλότερα μερίδια (από 57% το 2014 σε 61% το 2019) σε σύγκριση με αυτά των ανδρών (από 43% το 2014 σε 39% το 2019). Εξαίρεση αποτέλεσε μόνο το 2017 (Άνδρες 53% και Γυναίκες 47%).

Διάγραμμα 19: Ποσοστιαία κατανομή των απασχολούμενων στα Καταλύματα ανά φύλο απασχολούμενων, 2014-2019

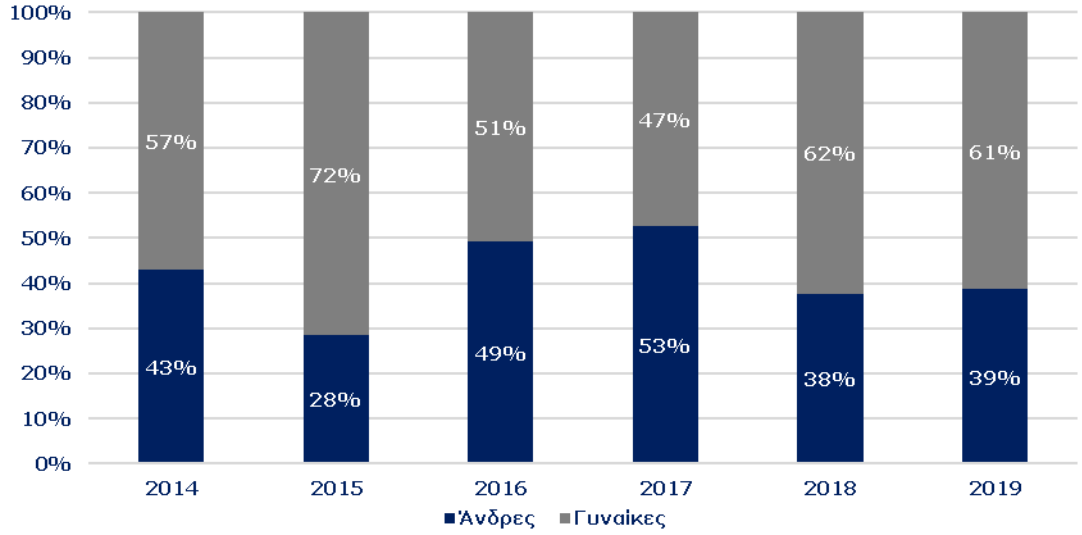

Πηγή: Έρευνα Εργατικού Δυναμικού ΕΛΣΤΑΤ - Επεξεργασία INSETE Intelligence

1.8.7 Ηλικιακή διάρθρωση των απασχολούμενων ανά Περιφέρεια

Αναφορικά με την ηλικιακή διάρθρωση των απασχολούμενων, παρατηρούμε ότι όλες οι ηλικιακές ομάδες σημείωσαν αύξηση την περίοδο 2014-2019, με εξαίρεση τις ηλικίες 25-34 ετών (-3%, από 808 χιλ. το 2014 σε 786 χιλ. το 2019). Ενδεικτικά οι υπόλοιπες ηλικιακές κατηγορίες: 15-24 ετών (+4%, από 146 χιλ. το 2014 σε 151 χιλ. το 2019), 35-44 ετών (+5%, από 1,1 εκατ. το 2014 σε 1,2 εκατ. το 2019), 45-54 ετών (+17%, από 970 χιλ. το 2014 σε 1,1 εκατ. το 2019) και 55+ (+35%, από 510 χιλ. το 2014 σε 687 χιλ. το 2019).

Επιμέρους, μείωση σημειώθηκε στις ηλικίες 15-24 ετών στις Περιφέρειες Δυτικής Ελλάδας (-17%), Αν. Μακεδονίας & Θράκης (-6%), Πελοποννήσου (-31%), Νοτίου Αιγαίου (-16%) και Δυτικής Μακεδονίας (-13%), στις ηλικίες 25-34 ετών στις Περιφέρειες Αττικής (-8%), Αν. Μακεδονίας & Θράκης (-1%), Νοτίου Αιγαίου (-8%), Ηπείρου (-6%), Δυτικής Μακεδονίας (-21%) και Ιονίων Νήσων (-6%) και στις ηλικίες 35-44 ετών στις Περιφέρειες Θεσσαλίας (-8%), Δυτικής Ελλάδας (-6%) και Δυτικής Μακεδονίας (-6%).

Οι υψηλότερες ποσοστιαίες αυξήσεις την περίοδο 2014-2019, σημειώθηκαν για τις ηλικίες 15-24 ετών στις Περιφέρειες Θεσσαλίας (+33%, από 7 χιλ. το 2014 σε 9 χιλ. το 2019), Ηπείρου (+21%, από 2 χιλ. το 2014 σε 3 χιλ. το 2019) και Ιονίων Νήσων (+11%, από 4 χιλ. το 2014 σε 4 χιλ. το 2019), για τις ηλικίες 25-34 ετών στις Περιφέρειες Θεσσαλίας (+15%, από 44 χιλ. το 2014 σε 51 χιλ. το 2019) και Βορείου Αιγαίου (+13%, από 16 χιλ. το 2014 σε 18 χιλ. το 2019), για τις ηλικίες 35-44 ετών στις Περιφέρειες Κρήτης (+15%, από 66 χιλ. το 2014 σε 76 χιλ. το 2019), Βορείου Αιγαίου (+13%, από 17 χιλ. το 2014 σε 20 χιλ. το 2019) και Αν. Μακεδονίας & Θράκης (+10%, από 55 χιλ. το 2014 σε 60 χιλ. το 2019), για τις ηλικίες 45-54 ετών στις Περιφέρειες Κρήτης (+30%, από 54 χιλ. το 2014 σε 70 χιλ. το 2019), Βορείου Αιγαίου (+26%, από 15 χιλ. το 2014 σε 19 χιλ. το 2019) και Κεντρικής Μακεδονίας (+20%, από 162 χιλ. το 2014 σε 193 χιλ. το 2019) και για τις ηλικίες 55+ ετών στις Περιφέρειες Κρήτης (+46%, από 30 χιλ. το 2014 σε 43 χιλ. το 2019), Δυτικής Μακεδονίας (+46%, από 12 χιλ. το 2014 σε 17 χιλ. το 2019), Δυτικής Ελλάδας (+41%, από 32 χιλ. το 2014 σε 45 χιλ. το 2019), Νοτίου Αιγαίου (+41%, από 16 χιλ. το 2014 σε 23 χιλ. το 2019), Κεντρικής Μακεδονίας (+40%, από 80 χιλ. το 2014 σε 112 χιλ. το 2019), του Βορείου Αιγαίου (+40%, από 10 χιλ. το 2014 σε 14 χιλ. το 2019) και Αττικής (+39%, από 158 χιλ. το 2014 σε 218 χιλ. το 2019).

Πίνακας 15: Εξέλιξη των απασχολούμενων ανά ηλικιακή διάρθρωση και ανά Περιφέρεια, 2014-2019

Περιφέρεια	Ηλικιακή διάρθρωση	2014	2015	2016	2017	2018	2019	%Δ 2014-19
Αττική	15-24	52.006	49.544	48.173	49.433	50.602	57.161	10%
	25-34	328.441	324.892	327.740	315.406	308.862	301.567	-8%
	35-44	430.401	435.152	448.226	441.117	442.690	449.035	4%
	45-54	357.506	369.588	373.678	386.461	387.585	416.252	16%
	55+	157.532	156.719	162.434	173.572	188.788	218.351	39%
Κεντρική Μακεδονία	15-24	21.447	20.242	17.261	22.805	23.834	23.636	10%
	25-34	124.891	128.351	123.893	123.450	126.267	126.150	1%
	35-44	175.691	187.973	197.506	194.959	193.576	187.775	7%
	45-54	161.659	173.447	184.147	189.811	192.759	193.294	20%
	55+	79.709	90.743	96.005	94.959	105.614	111.836	40%
Θεσσαλία	15-24	7.050	7.677	8.188	11.134	9.917	9.373	33%
	25-34	44.092	48.188	46.818	48.322	49.469	50.918	15%
	35-44	72.990	71.309	70.062	72.521	71.057	67.239	-8%
	45-54	63.793	63.656	66.656	70.111	70.960	73.557	15%
	55+	45.576	38.936	40.932	48.826	51.850	52.162	14%
Κρήτη	15-24	10.845	10.256	10.897	11.364	12.130	11.792	9%
	25-34	51.400	48.372	48.725	50.506	51.939	51.598	0%
	35-44	66.248	64.886	69.776	73.806	76.697	76.167	15%
	45-54	54.175	56.043	57.630	62.167	67.298	70.319	30%
	55+	29.546	29.577	33.511	36.960	39.192	43.109	46%
Δυτική Ελλάδα	15-24	8.554	9.704	10.589	10.165	8.360	7.122	-17%
	25-34	42.507	42.399	42.353	44.622	43.195	42.604	0%
	35-44	62.442	63.726	61.397	62.152	61.199	58.683	-6%
	45-54	55.762	55.508	54.367	57.372	58.948	61.730	11%
	55+	31.623	34.855	36.717	42.503	46.479	44.545	41%
Αν. Μακεδονία & Θράκη	**15-24**	**9.647**	**8.444**	**7.678**	**9.312**	**9.497**	**9.036**	**-6%**
	25-34	**45.489**	**44.626**	**42.837**	**42.718**	**44.365**	**44.998**	**-1%**
	35-44	**54.697**	**58.169**	**58.431**	**58.107**	**60.264**	**59.987**	**10%**
	45-54	**52.893**	**54.984**	**56.717**	**58.653**	**58.977**	**58.758**	**11%**
	55+	**32.265**	**31.678**	**34.998**	**36.988**	**40.262**	**41.869**	**30%**
Πελοπόννησος	15-24	7.059	6.318	4.366	5.922	4.779	4.861	-31%
	25-34	35.504	34.438	34.377	37.861	38.100	36.827	4%
	35-44	54.016	54.864	55.943	58.524	57.419	57.402	6%
	45-54	56.085	58.126	58.962	59.641	61.724	64.851	16%
	55+	36.002	39.491	42.639	43.030	46.164	47.490	32%
Στερεά Ελλάδα	15-24	7.077	7.587	7.930	8.098	5.955	7.082	0%
	25-34	36.565	39.369	38.192	38.601	38.874	37.929	4%
	35-44	53.096	54.978	52.666	55.290	56.333	57.861	9%
	45-54	49.330	50.973	51.802	53.896	57.187	56.595	15%
	55+	27.013	28.100	27.780	32.086	32.901	34.701	28%
Νότιο Αιγαίο	15-24	8.884	7.919	8.891	8.240	8.398	7.445	-16%
	25-34	32.999	37.132	30.199	29.333	30.545	30.316	-8%
	35-44	35.297	40.028	38.812	37.527	36.737	37.849	7%
	45-54	30.554	29.600	31.038	32.815	33.457	34.697	14%
	55+	16.092	17.661	20.847	19.807	22.434	22.665	41%
Ήπειρος	15-24	2.441	2.469	2.602	2.470	3.455	2.963	21%
	25-34	21.085	21.079	20.679	19.329	19.360	19.796	-6%
	35-44	32.577	32.804	31.633	31.650	33.561	34.789	7%
	45-54	28.795	30.086	31.182	31.869	31.977	32.437	13%
	55+	19.049	18.833	20.444	19.316	20.581	22.764	20%
Δυτική Μακεδονία	15-24	3.132	4.145	4.147	3.487	2.452	2.727	-13%
	25-34	15.353	14.190	13.669	14.802	13.807	12.196	-21%
	35-44	27.103	25.668	24.750	23.422	24.951	25.596	-6%
	45-54	25.381	24.827	25.532	26.528	28.697	29.727	17%
	55+	11.501	12.414	12.995	16.285	16.342	16.838	46%
Ιόνια Νησιά	15-24	3.566	2.504	3.514	3.204	3.564	3.971	11%
	25-34	14.089	14.175	15.885	14.171	13.347	13.302	-6%
	35-44	20.036	20.636	21.471	20.442	20.998	21.066	5%
	45-54	19.207	21.158	20.327	19.939	22.154	22.465	17%
	55+	14.215	14.510	14.574	15.430	18.189	16.383	15%
Βόρειο Αιγαίο	15-24	3.891	3.296	3.583	2.533	2.896	4.246	9%
	25-34	16.030	17.602	16.180	16.080	16.374	18.107	13%
	35-44	17.439	17.419	18.083	17.985	18.317	19.772	13%
	45-54	14.959	16.039	18.147	19.012	18.399	18.812	26%
	55+	9.944	10.610	11.376	13.763	14.963	13.879	40%
Ελλάδα	**15-24**	**145.598**	**140.105**	**137.817**	**148.168**	**145.838**	**151.415**	**4%**
	25-34	**808.445**	**814.814**	**801.547**	**795.202**	**794.503**	**786.309**	**-3%**
	35-44	**1.102.033**	**1.127.613**	**1.148.755**	**1.147.503**	**1.153.798**	**1.153.220**	**5%**
	45-54	**970.098**	**1.004.035**	**1.030.186**	**1.068.275**	**1.090.122**	**1.133.493**	**17%**
	55+	**510.066**	**524.125**	**555.254**	**593.526**	**643.759**	**686.593**	**35%**

Πηγή: Έρευνα Εργατικού Δυναμικού ΕΛΣΤΑΤ - Επεξεργασία INSETE Intelligence

Όσον αφορά την ποσοστιαία κατανομή των απασχολούμενων ανά ηλικιακή κατηγορία για το 2019, παρατηρούμε ότι το υψηλότερο μερίδιο κατέχουν οι ηλικιακές ομάδες 35-44 ετών (29%) και 45-54 ετών (29%) και ακολουθούν οι ηλικίες 25-34 ετών (20%), 55+ ετών (18%) και 15-24 ετών (4%).

Διάγραμμα 20: Ποσοστιαία κατανομή των απασχολούμενων ανά ηλικιακή ομάδα, 2019

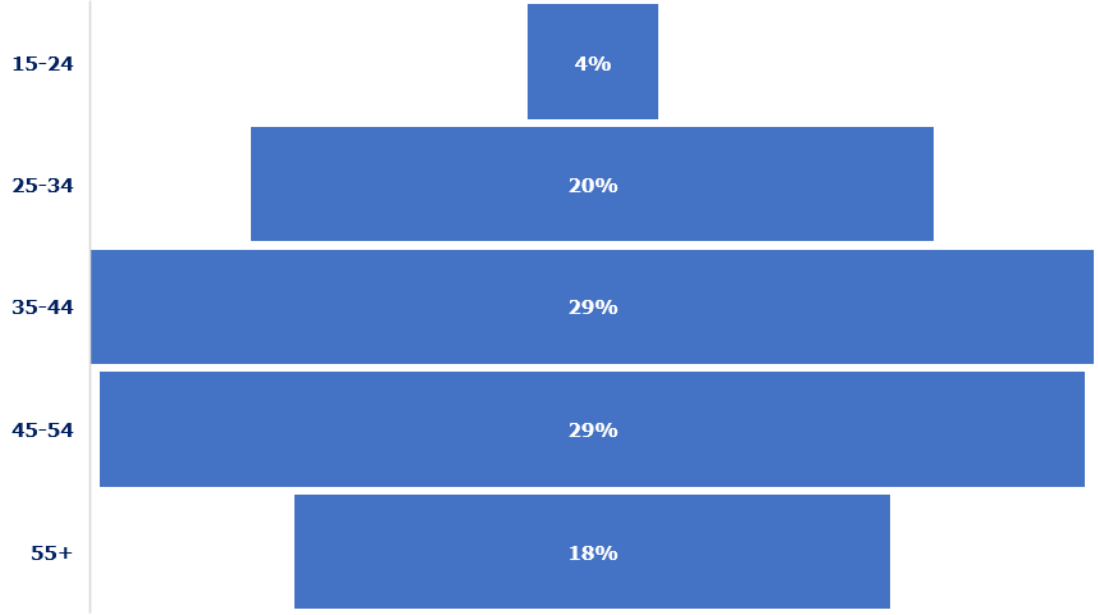

1.8.8 Ηλικιακή διάρθρωση των απασχολούμενων στην Περιφέρεια Αν. Μακεδονίας & Θράκης ανά κατηγορία απασχόλησης

Η εικόνα στις ηλικιακές ομάδες για την Περιφέρεια Αν. Μακεδονίας & Θράκης είναι μικτή, με τις ηλικιακές ομάδες 15-24 ετών (-6%, από 10 χιλ. το 2014 σε 9 χιλ. το 2019) και 25-34 ετών (-1%, από 45 χιλ. το 2014 σε 45 χιλ. το 2019) να σημειώνουν μείωση ενώ αντίθετα οι ηλικιακές ομάδες 35-44 ετών (+10%, από 55 χιλ. το 2014 σε 60 χιλ. το 2019), 45-54 ετών (+11%, από 53 χιλ. το 2014 σε 59 χιλ. το 2019) και 55+ ετών (+30%, από 32 χιλ. το 2014 σε 42 χιλ. το 2019) αύξηση. Στους επιμέρους κλάδους, η εικόνα στους Λοιπούς είναι μικτή με τις ηλικίες 15-24 ετών (-17%, από 9 χιλ. το 2014 σε 7 χιλ. το 2019) και 25-34 ετών (-6%, από 43 χιλ. το 2014 σε 40 χιλ. το 2019) να καταγράφουν πτώση και τις ηλικίες 35-44 ετών (+8%, από 51 χιλ. το 2014 σε 56 χιλ. το 2019), 45-54 ετών (+9%, από 50 χιλ. το 2014 σε 55 χιλ. το 2019) και 55+ ετών (+29%, από 30 χιλ. το 2014 σε 39 χιλ. το 2019) αύξηση. Στην εστίαση όλες οι ηλικίες σημειώνουν αύξηση 15-24 ετών (+86%, από 953 απασχολούμενους το 2014 σε 2 χιλ. το 2019), 25-34 ετών (+69%, από 3 χιλ. το 2014 σε 4 χιλ. το 2019), 35-44 ετών (+30%, από 3 χιλ. το 2014 σε 4 χιλ. το 2019), 45-54 ετών (+54%, από 2 χιλ. το 2014 σε 4 χιλ. το 2019) και 55+ ετών (+37%, από 2 χιλ. το 2014 σε 3 χιλ. το 2019). Παρόμοια εικόνα με την εστίαση σημειώνουν και τα καταλύματα, 15-24 ετών (+88%, από 72 απασχολούμενους το 2014 σε 136 απασχολούμενους το 2019), 25-34 ετών (+42%, από 329 απασχολούμενους το 2014 σε 465 απασχολούμενους το 2019), 35-44 ετών (+22%, από 663 απασχολούμενους το 2014 σε 808 απασχολούμενους το 2019), 45-54 ετών (+56%, από 363 απασχολούμενους το 2014 σε 565 απασχολούμενους το 2019) και 55+ ετών (+39%, από 365 απασχολούμενους το 2014 σε 506 απασχολούμενους το 2019).

Πίνακας 16: Εξέλιξη των απασχολούμενων στην Περιφέρεια Αν. Μακεδονίας & Θράκης ανά ηλικιακή διάρθρωση και ανά κατηγορία απασχόλησης, 2014-2019

Περιφέρεια	Ηλικιακή διάρθρωση	2014	2015	2016	2017	2018	2019	%Δ 2014-19
Λοιποί κλάδοι	15-24	8.622	7.077	5.647	7.250	6.949	7.125	-17%
	25-34	42.644	40.220	38.348	39.161	39.055	40.291	-6%
	35-44	51.214	53.590	54.409	54.390	56.838	55.526	8%
	45-54	50.192	51.545	52.976	54.880	55.026	54.589	9%
	55+	30.028	28.741	32.840	35.177	38.370	38.792	29%
Δραστηριότητες υπηρεσιών εστίασης	15-24	953	1.367	1.906	1.948	2.103	1.774	86%
	25-34	2.516	3.727	3.890	3.022	4.736	4.242	69%
	35-44	2.821	3.773	3.433	3.273	3.204	3.654	30%
	45-54	2.338	2.505	2.953	3.272	3.337	3.604	54%
	55+	1.872	2.472	1.658	1.397	1.646	2.571	37%
Καταλύματα	15-24	72	0	125	114	446	136	88%
	25-34	329	679	600	535	574	465	42%
	35-44	663	805	588	444	222	808	22%
	45-54	363	934	788	500	614	565	56%
	55+	365	465	500	415	247	506	39%
Αν. Μακεδονία & Θράκη	**15-24**	**9.647**	**8.444**	**7.678**	**9.312**	**9.497**	**9.036**	**-6%**
	25-34	**45.489**	**44.626**	**42.837**	**42.718**	**44.365**	**44.998**	**-1%**
	35-44	**54.697**	**58.169**	**58.431**	**58.107**	**60.264**	**59.987**	**10%**
	45-54	**52.893**	**54.984**	**56.717**	**58.653**	**58.977**	**58.758**	**11%**
	55+	**32.265**	**31.678**	**34.998**	**36.988**	**40.262**	**41.869**	**30%**

Πηγή: Έρευνα Εργατικού Δυναμικού ΕΛΣΤΑΤ - Επεξεργασία INSETE Intelligence

Σύμφωνα με την ποσοστιαία κατανομή των ηλικιακών ομάδων για τους λοιπούς κλάδους της Περιφέρειας Αν. Μακεδονίας & Θράκης, παρατηρούμε ότι σε όλη την εξεταζόμενη περίοδο τα υψηλότερα ποσοστά απασχολούμενων κατά σειρά καταγράφονται στις ηλικίες 35-44 ετών (από 28% το 2014 σε 28% το 2019), 45-54 ετών (από 27% το 2014 σε 28% το 2019), 25-34 ετών (από 23% το 2014 σε 21% το 2019) και 55+ ετών (από 16% το 2014 σε 20% το 2019). Μικρά είναι τα μερίδια που καταγράφονται στις ηλικίες 15-24 ετών (από 5% το 2014 σε 4% το 2019).

Διάγραμμα 21: Ποσοστιαία κατανομή των απασχολούμενων στους Λοιπούς Κλάδους ανά ηλικιακή ομάδα για την Περιφέρεια Αν. Μακεδονίας & Θράκης, 2014-2019

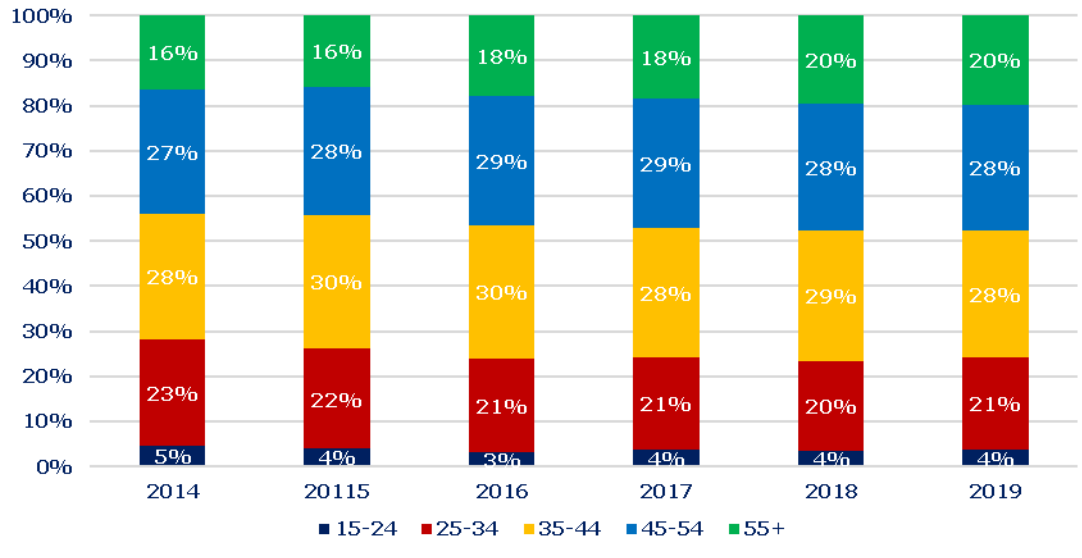

Πηγή: Έρευνα Εργατικού Δυναμικού ΕΛΣΤΑΤ - Επεξεργασία INSETE Intelligence

Σε ότι αφορά την ποσοστιαία κατανομή των ηλικιακών ομάδων στην εστίαση, παρατηρούμε ότι σε όλη την εξεταζόμενη περίοδο τα υψηλότερα ποσοστά απασχολούμενων καταγράφονται στις ηλικίες 25-34 ετών (από 24% το 2014 σε 27% το 2019), 35-44 ετών (από 27% το 2014 σε 23% το 2019) και 45-54 ετών (από 22% το 2014 σε 23% το 2019). Μικρότερα μερίδια καταγράφονται στις ηλικιακές ομάδες 15-24 ετών (από 9% το 2014 σε 11% το 2019) και 55+ ετών (από 18% το 2014 σε 16% το 2019). Η μείωση στα μερίδια που παρατηρείται στις επιμέρους ηλικιακές ομάδες οφείλεται σε μικρότερους ρυθμούς αύξησης και όχι σε μείωση των απασχολούμενων.

Διάγραμμα 22: Ποσοστιαία κατανομή των απασχολούμενων στην Εστίαση ανά ηλικιακή ομάδα για την Περιφέρεια Αν. Μακεδονίας & Θράκης, 2014-2019

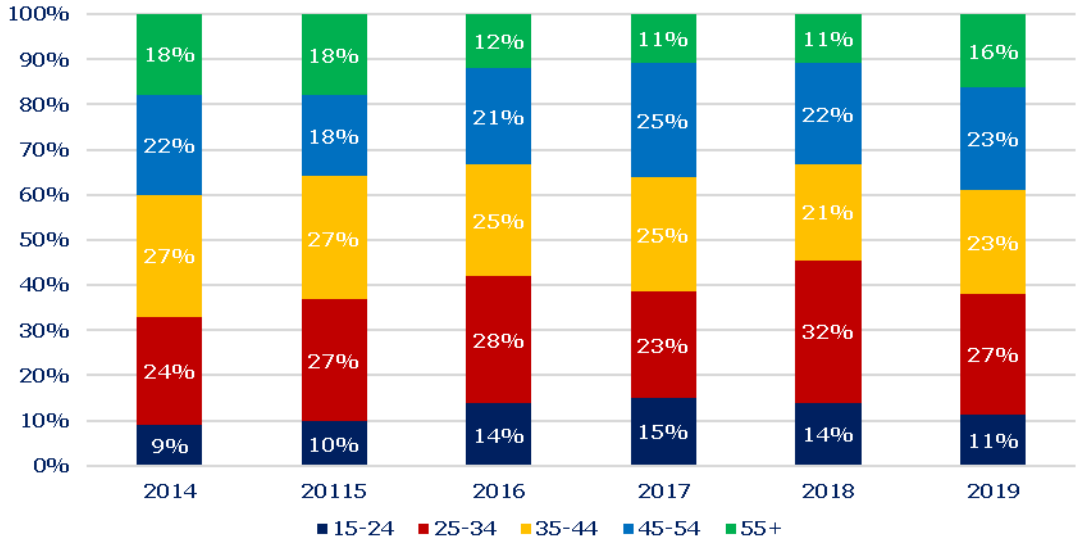

Πηγή: Έρευνα Εργατικού Δυναμικού ΕΛΣΤΑΤ - Επεξεργασία INSETE Intelligence

Αναφορικά με την ποσοστιαία κατανομή των ηλικιακών ομάδων στα καταλύματα για την Περιφέρεια Αν. Μακεδονίας & Θράκης, παρατηρούμε ότι σε όλη την εξεταζόμενη περίοδο τα υψηλότερα ποσοστά απασχολούμενων καταγράφονται στις ηλικίες 35-44 ετών (με εξαίρεση το 2018, από 37% το 2014 σε 33% το 2019), 45-54 ετών (από 20% το 2014 σε 23% το 2019), 25-34 ετών (από 18% το 2014 σε 19% το 2019) και 55+ ετών (από 20% το 2014 σε 20% το 2019). Μικρότερα μερίδια καταγράφονται στην ηλικιακή ομάδα 15-24 ετών (από 4% το 2014 σε 5% το 2019). Η μείωση στα μερίδια που παρατηρείται στις επιμέρους ηλικιακές ομάδες οφείλεται σε μικρότερους ρυθμούς αύξησης και όχι σε μείωση των απασχολούμενων.

Διάγραμμα 23: Ποσοστιαία κατανομή των απασχολούμενων στα Καταλύματα ανά ηλικιακή ομάδα για την Περιφέρεια Αν. Μακεδονίας & Θράκης, 2014-2019

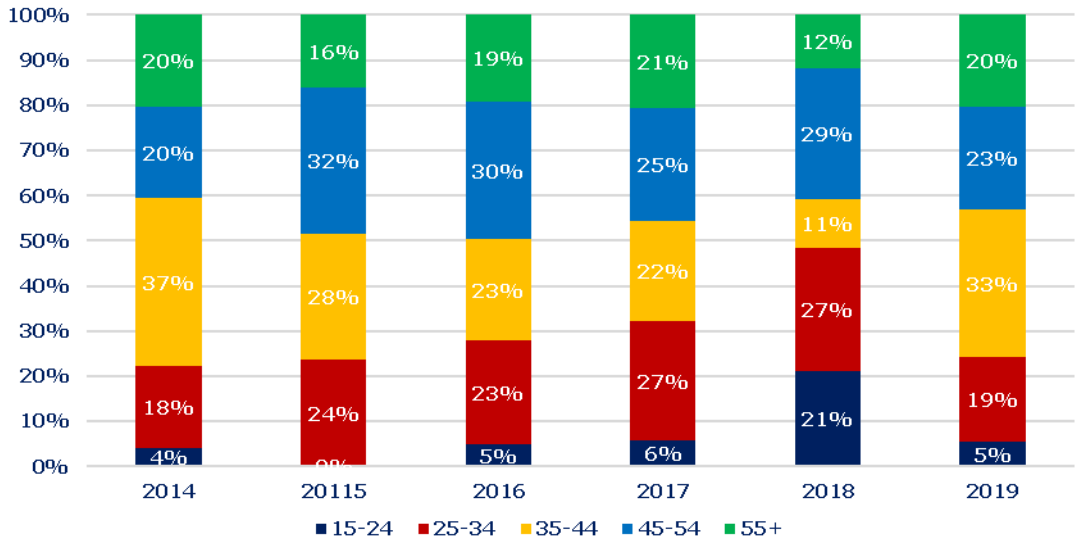

Πηγή: Έρευνα Εργατικού Δυναμικού ΕΛΣΤΑΤ - Επεξεργασία INSETE Intelligence

1.8.9 Εξέλιξη της ανεργίας στην Ελλάδα ανά Περιφέρεια, 2014 και 2019

Η ανεργία στην Ελλάδα την περίοδο 2014-2019 σημείωσε μείωση κατά -36% (από 1.274 χιλ. το 2014 σε 819 χιλ. το 2019). Επιμέρους, όλες οι Περιφέρειες σημείωσαν μείωση στον αριθμό των ανέργων τους. Συγκεκριμένα, οι υψηλότερες ποσοστιαίες μειώσεις καταγράφονται στις Περιφέρειες Κρήτης (-50%, από 67 χιλ. το 2014 σε 33 χιλ. το 2019), Πελοποννήσου (-50%, από 58 χιλ. το 2014 σε 29 χιλ. το 2019), Ιονίων Νήσων (-44%, από 19 χιλ. το 2014 σε 11 χιλ. το 2019), Ηπείρου (-42%, από 38 χιλ. το 2014 σε 22 χιλ. το 2019), Αττικής (-41%, από 499 χιλ. το 2014 σε 294 χιλ. το 2019), Στερεάς Ελλάδας (-36%, από 63 χιλ. το 2014 σε 40 χιλ. το 2019), Αν. Μακεδονίας & Θράκης (-34%, από 62 χιλ. το 2014 σε 41 χιλ. το 2019), Νοτίου Αιγαίου (-32%, από 31 χιλ. το 2014 σε 21 χιλ. το 2019) και Κεντρικής Μακεδονίας (-31%, από 227 χιλ. το 2014 σε 157 χιλ. το 2019). Οι χαμηλότερες μειώσεις καταγράφηκαν στις Περιφέρειες Δυτικής Μακεδονίας (-10%, από 31 χιλ. το 2014 σε 28 χιλ. το 2019), Βορείου Αιγαίου (-11%, από 18 χιλ. το 2014 σε 16 χιλ. το 2019), Δυτικής Ελλάδας (-16%, από 81 χιλ. το 2014 σε 68 χιλ. το 2019) και Θεσσαλίας (-28%, από 79 χιλ. το 2014 σε 58 χιλ. το 2019).

Αναφορικά με το ποσοστό των ανέργων ως προς τον οικονομικά ενεργό πληθυσμό για το 2019, παρατηρούμε ότι τα χαμηλότερα ποσοστά καταγράφονται στις Περιφέρειες Κρήτης (12%), Ιονίων Νήσων (12%) και Πελοποννήσου (12%) και τα υψηλότερα στις Περιφέρειες Δυτικής Μακεδονίας (25%), Δυτικής Ελλάδας (24%) και Κεντρικής Μακεδονίας (20%).

Πίνακας 17: Εξέλιξη της ανεργίας στην Ελλάδα ανά Περιφέρεια, 2014 και 2019

Εξέλιξη της ανεργίας στην Ελλάδα ανά Περιφέρεια, 2014 και 2019					
	2014		2019		
Περιφέρεια	Αριθμός ανέργων (σε χιλ.)	% Ανέργων ως προς τον οικονομικά ενεργό πληθυσμό	Αριθμός ανέργων (σε χιλ.)	% Ανέργων ως προς τον οικονομικά ενεργό πληθυσμό	%Δ των ανέργων 2014-2019
Αττική	499	27%	294	17%	-41%
Κεντρική Μακεδονία	227	29%	157	20%	-31%
Δυτική Ελλάδα	81	29%	68	24%	-16%
Θεσσαλία	79	25%	58	19%	-28%
Στερεά Ελλάδα	63	27%	40	17%	-36%
Αν. Μακεδονία & Θράκη	**62**	**24%**	**41**	**16%**	**-34%**
Κρήτη	67	24%	33	12%	-50%
Πελοπόννησος	58	23%	29	12%	-50%
Δυτική Μακεδονία	31	28%	28	25%	-10%
Ήπειρος	38	27%	22	16%	-42%
Νότιο Αιγαίο	31	20%	21	14%	-32%
Βόρειο Αιγαίο	18	22%	16	18%	-11%
Ιόνια Νησιά	19	21%	11	12%	-44%
Σύνολο	**1.274**	**26%**	**819**	**17%**	**-36%**

Πηγή: ΕΕΔ ΕΛΣΤΑΤ - Επεξεργασία INSETE Intelligence

Αναφορικά με την ποσοστιαία κατανομή των ανέργων στις Περιφέρειες για το 2019, παρατηρούμε ότι το υψηλότερο ποσοστό καταγράφεται στην Περιφέρεια Αττικής (36%) και ακολουθούν οι Περιφέρειες Κεντρικής Μακεδονίας (19%), Δυτικής Ελλάδας (8%), Θεσσαλίας (7%), Στερεάς Ελλάδας (5%), Αν. Μακεδονίας & Θράκης (5%), Κρήτης (4%), Πελοποννήσου (4%), Δυτικής Μακεδονίας (3%), Ηπείρου (3%), Νοτίου Αιγαίου (3%), Βορείου Αιγαίου (2%) και Ιονίων Νήσων (1%).

Διάγραμμα 24: Ποσοστιαία κατανομή των ανέργων στην Ελλάδα ανά Περιφέρεια, 2019

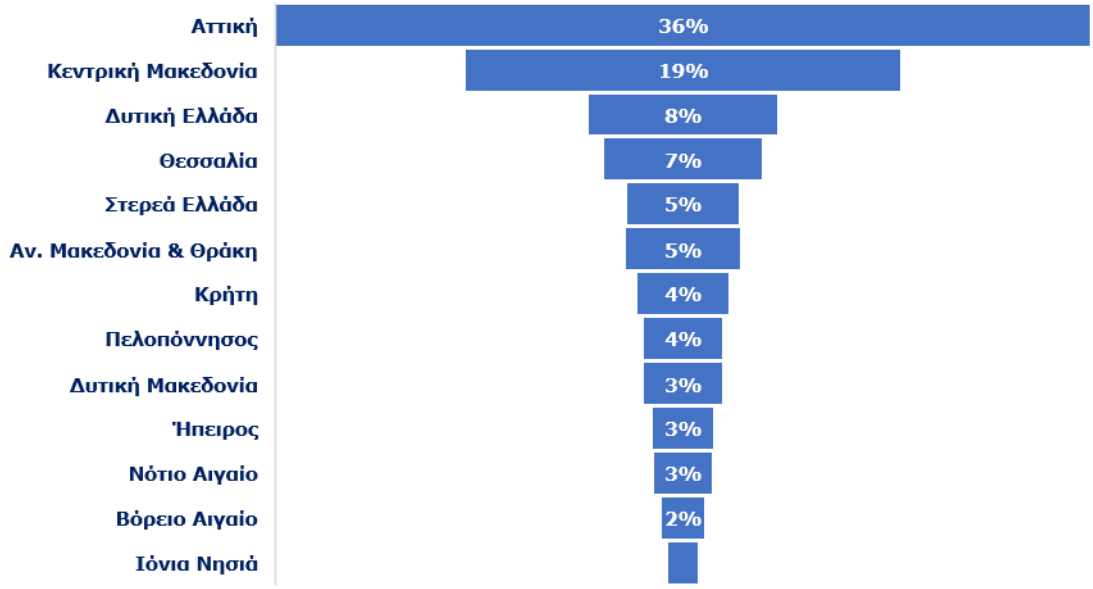

Όσον αφορά την ποσοστιαία κατανομή των ανέργων στις Περιφέρειες, παρατηρούμε ότι η Περιφέρεια Αν. Μακεδονίας & Θράκης καταγράφει το 5% των ανέργων της χώρας, σημειώνοντας την περίοδο 2014-2019 μείωση κατά -34% (από 62 χιλ. το 2014 σε 41 χιλ. το 2019). Από την άλλη πλευρά εμφανίζει το 2019 και το 5ο χαμηλότερο, μαζί με την Περιφέρεια Ηπείρου, ποσοστό ανεργίας ως προς τον οικονομικά ενεργό πληθυσμό της (16% έναντι 24% το 2014) στο σύνολο των 13 Περιφερειών.

2 ΤΟΥΡΙΣΤΙΚΕΣ ΥΠΟΔΟΜΕΣ ΚΑΤΑΛΥΜΑΤΩΝ

2.1 ΞΕΝΟΔΟΧΕΙΑΚΟ ΔΥΝΑΜΙΚΟ 2019

2.1.1 Ξενοδοχειακό δυναμικό[3] Ελλάδας ανά Περιφέρεια

Πίνακας 18: Ξενοδοχειακό δυναμικό της Ελλάδας ανά Περιφέρεια, 2019

Ξενοδοχειακό Δυναμικό Ελλάδας ανά Περιφέρεια, 2019							
Περιφέρεια		**5***	**4***	**3***	**2***	**1***	**Σύνολο**
Νότιο Αιγαίο	Μονάδες	220	394	534	802	204	2.154
	Δωμάτια	31.949	34.893	20.532	20.941	3.197	111.512
	Κλίνες	66.412	70.705	40.151	40.130	6.283	223.681
Κρήτη	Μονάδες	128	330	392	589	180	1.619
	Δωμάτια	23.027	31.936	17.395	19.461	4.548	96.367
	Κλίνες	48.061	63.189	32.838	34.899	8.612	187.599
Ιόνια Νησιά	Μονάδες	62	157	251	437	73	980
	Δωμάτια	9.156	13.133	14.076	13.624	1.456	51.445
	Κλίνες	18.924	25.890	27.658	26.090	2.843	101.405
Κεντρική Μακεδονία	Μονάδες	55	130	282	332	376	1.175
	Δωμάτια	9.307	10.332	10.079	8.638	7.865	46.221
	Κλίνες	19.497	20.710	20.367	17.047	15.415	93.036
Αττική	Μονάδες	38	127	157	241	112	675
	Δωμάτια	6.594	9.962	7.063	7.327	2.181	33.127
	Κλίνες	12.640	19.238	13.118	13.518	4.385	62.899
Πελοπόννησος	Μονάδες	29	134	238	218	66	685
	Δωμάτια	2.949	4.746	6.406	4.902	850	19.853
	Κλίνες	6.287	9.403	12.733	9.311	1.650	39.384
Στερεά Ελλάδα	Μονάδες	8	47	157	249	62	523
	Δωμάτια	685	3.008	4.982	5.622	1.088	15.385
	Κλίνες	1.511	5.933	9.460	10.630	2.046	29.580
Θεσσαλία	Μονάδες	29	116	141	195	74	555
	Δωμάτια	1.487	3.582	3.983	4.350	1.351	14.753
	Κλίνες	3.038	7.187	7.865	8.352	2.751	29.193
Αν. Μακεδονία & Θράκη	**Μονάδες**	**12**	**31**	**115**	**156**	**72**	**386**
	Δωμάτια	**1.185**	**2.038**	**3.577**	**3.361**	**1.100**	**11.261**
	Κλίνες	**2.463**	**4.191**	**7.045**	**6.521**	**2.144**	**22.364**
Βόρειο Αιγαίο	Μονάδες	8	35	134	170	40	387
	Δωμάτια	939	1.839	4.677	3.937	614	12.006
	Κλίνες	1.909	3.515	9.029	7.386	1.167	23.006
Δυτική Ελλάδα	Μονάδες	4	44	105	97	24	274
	Δωμάτια	1.461	2.604	3.188	2.426	295	9.974
	Κλίνες	3.127	5.183	6.036	4.639	578	19.563
Ήπειρος	Μονάδες	14	103	165	128	23	433
	Δωμάτια	1.052	2.096	3.237	2.189	373	8.947
	Κλίνες	2.184	4.435	6.564	4.261	727	18.171
Δυτική Μακεδονία	Μονάδες	3	16	58	37	11	125
	Δωμάτια	61	373	1.439	732	233	2.838
	Κλίνες	137	807	3.157	1.582	783	6.466
Σύνολο	**Μονάδες**	**610**	**1.664**	**2.729**	**3.651**	**1.317**	**9.971**
	Δωμάτια	**89.852**	**120.542**	**100.634**	**97.510**	**25.151**	**433.689**
	Κλίνες	**186.190**	**240.386**	**196.021**	**184.366**	**49.384**	**856.347**

Πηγή: ΞΕΕ - Επεξεργασία INSETE Intelligence

[3] Λόγω μη δημοσίευσης πλέον των στοιχείων του ΜΗΤΕ, τα στοιχεία που παρατίθενται σε αυτή την Ενότητα προέρχονται αποκλειστικά και μόνο από την βάση του ΞΕΕ, ενώ την προηγούμενη χρονιά (2018) στα στοιχεία συμπεριλαμβάνονταν και τα στοιχεία του ΜΗΤΕ.

Η Ελλάδα το 2019 διέθετε 9.971 ξενοδοχειακές μονάδες με 433.689 δωμάτια και 856.347 κλίνες. Οι Περιφέρειες του Νοτίου Αιγαίου, της Κρήτης, των Ιονίων Νήσων, της Κεντρικής Μακεδονίας και της Αττικής, που δέχονται και τον μεγαλύτερο αριθμό τουριστών, αντιπροσωπεύουν το 66% του ξενοδοχειακού δυναμικού της χώρας (6.603 ξενοδοχειακές μονάδες).

Στις επιμέρους κατηγορίες αστεριών παρατηρούμε μεγάλη συγκέντρωση στα 2* (37%) και 3* (27%) ξενοδοχεία και χαμηλή στα 5* (6%). Οι υπόλοιπες κατηγορίες 4* (17%) και 1* (13%).

Η εικόνα στα ξενοδοχειακά δωμάτια είναι πιο ισοκατανεμημένη, με εξαίρεση τα 1*. Συγκεκριμένα: 5* το 21%, 4* το 28%, 3* το 23%, 2* το 22% και 1* μόλις το 6%. Παρόμοια εικόνα και στις κλίνες 5* το 22%, 4* το 28%, 3* το 23%, 2* το 22% και 1* το 6%.

Συμπερασματικά, μπορούμε να πούμε ότι τα 5* παρόλο που αντιπροσωπεύουν μόλις το 6% των ξενοδοχειακών μονάδων εντούτοις κατέχουν το 21% των δωματίων και το 22% των κλινών.

Τέλος, οι Περιφέρειες του Νοτίου Αιγαίου (36%) και της Κρήτης (21%) έχουν τον μεγαλύτερο αριθμό 5* ξενοδοχείων αντιπροσωπεύοντας το 57% του συνόλου.

Διάγραμμα 25: Κατανομή ξενοδοχειακών μονάδων, δωματίων και κλινών ανά κατηγορία αστεριών στην Ελλάδα, 2019

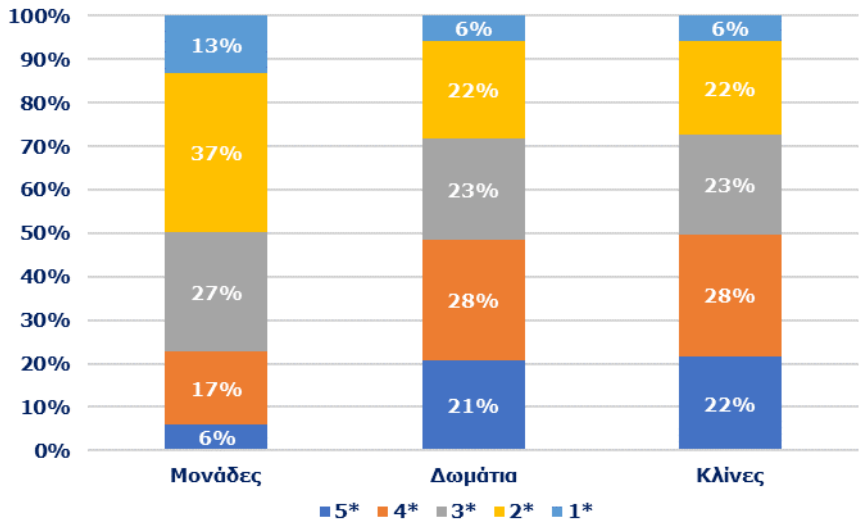

Πηγή: ΞΕΕ - Επεξεργασία INSETE Intelligence

Αναφορικά με την κατανομή των δωματίων, αξιοσημείωτο είναι ότι οι Περιφέρειες του Νοτίου Αιγαίου, της Κρήτης, των Ιονίων Νήσων, της Κεντρικής Μακεδονίας και

της Αττικής αντιπροσωπεύουν το 2019 το 78% των ξενοδοχειακών δωματίων της χώρας.

Διάγραμμα 26: Ποσοστιαία κατανομή ξενοδοχειακών δωματίων ανά Περιφέρεια, 2019

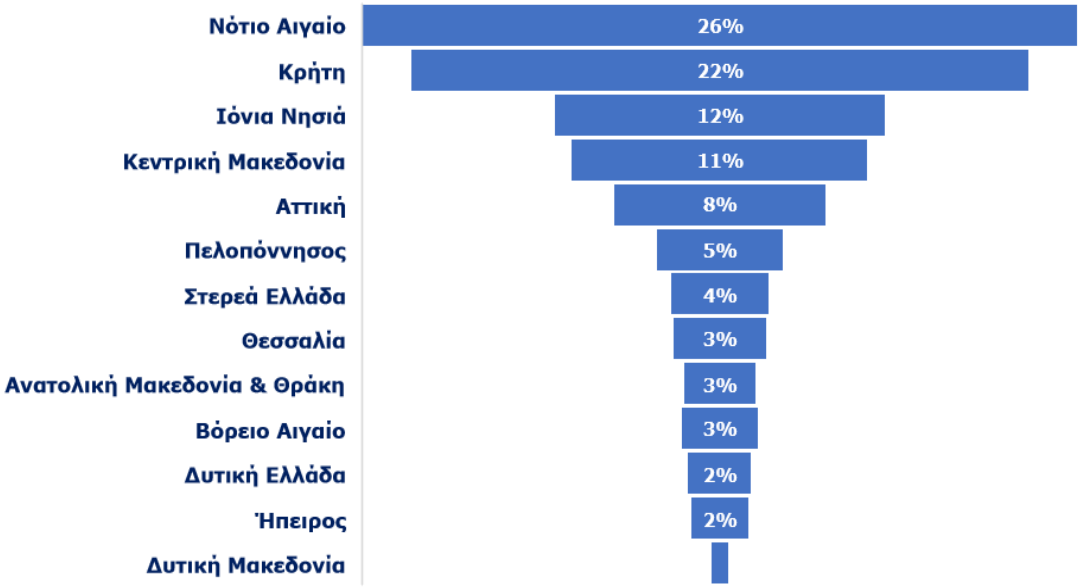

Όσον αφορά την εξέλιξη των ξενοδοχειακών δωματίων στο σύνολο της χώρας την περίοδο 2010-2019, παρατηρούμε αύξηση στα 5* (+76%), 4* (+18%) και 3* (+8%) και μείωση στα 2* (-20%) και 1* (-14%).

Διάγραμμα 27: Εξέλιξη των ξενοδοχειακών δωματίων στο σύνολο της Ελλάδας (2010=100), 2010-2019

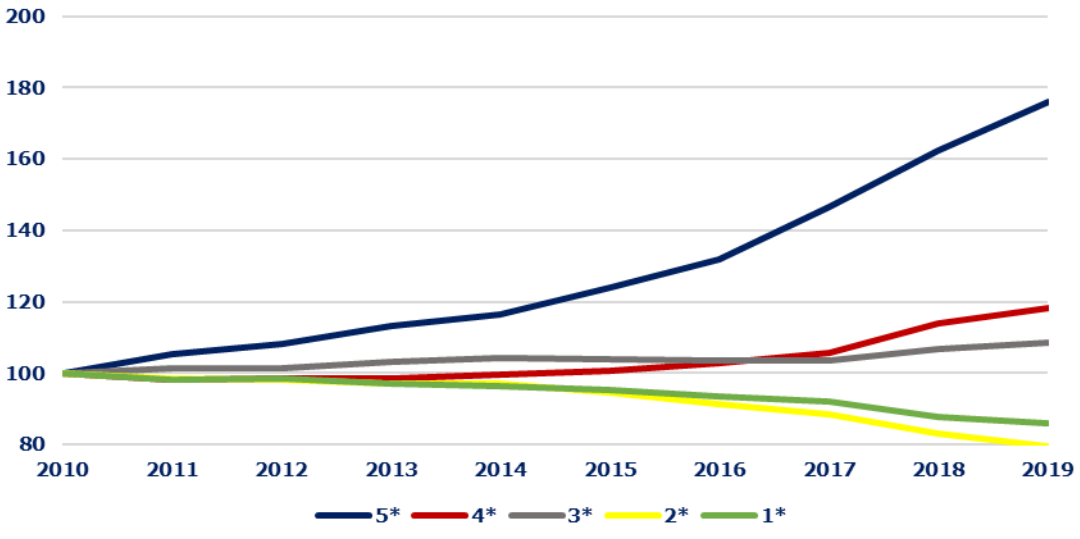

Πηγή: ΞΕΕ - Επεξεργασία INSETE Intelligence

2.1.2 Ξενοδοχειακό δυναμικό Περιφέρειας Αν. Μακεδονίας & Θράκης ανά Περιφερειακή Ενότητα

Η Περιφέρεια Αν. Μακεδονίας & Θράκης αντιπροσωπεύει το 2019 το 4% των μονάδων, το 3% των δωματίων και το 3% των κλινών της χώρας. Συνολικά διαθέτει 386 μονάδες με 11.261 δωμάτια και 22.364 κλίνες.

Πίνακας 19: Ξενοδοχειακό δυναμικό της Περιφέρειας Αν. Μακεδονίας & Θράκης ανά Περιφερειακή Ενότητα, 2019

ΠΕΡΙΦΕΡΕΙΑ ΑΝ. ΜΑΚΕΔΟΝΙΑΣ & ΘΡΑΚΗΣ Ξενοδοχειακό δυναμικό 2019							
Ενότητα		**5***	**4***	**3***	**2***	**1***	**Σύνολο**
Θάσου	Μονάδες	4	15	43	101	46	**209**
	Δωμάτια	420	1.167	1.238	1.982	708	**5.515**
	Κλίνες	929	2.516	2.519	3.945	1.348	**11.257**
Έβρου	Μονάδες	3	2	21	29	10	**65**
	Δωμάτια	386	142	658	701	144	**2.031**
	Κλίνες	784	293	1.275	1.302	291	**3.945**
Καβάλας	Μονάδες	2	5	12	22	10	**51**
	Δωμάτια	179	327	479	523	154	**1.662**
	Κλίνες	359	572	897	978	325	**3.131**
Ροδόπης	Μονάδες	0	4	17	0	1	**22**
	Δωμάτια	0	167	598	0	11	**776**
	Κλίνες	0	320	1.127	0	22	**1.469**
Ξάνθης	Μονάδες	2	2	10	2	2	**18**
	Δωμάτια	127	62	369	87	34	**679**
	Κλίνες	244	125	748	175	66	**1.358**
Δράμας	Μονάδες	1	3	12	2	3	**21**
	Δωμάτια	73	173	235	68	49	**598**
	Κλίνες	147	365	479	121	92	**1.204**
Σύνολο	**Μονάδες**	**12**	**31**	**115**	**156**	**72**	**386**
	Δωμάτια	**1.185**	**2.038**	**3.577**	**3.361**	**1.100**	**11.261**
	Κλίνες	**2.463**	**4.191**	**7.045**	**6.521**	**2.144**	**22.364**

Πηγή: ΞΕΕ - Επεξεργασία INSETE Intelligence

Στις επιμέρους κατηγορίες αστεριών, παρατηρούμε μεγάλη συγκέντρωση στα 2* (40%), 3* (30%) και 1* (19%) ξενοδοχεία και χαμηλή στα 5* (3%) και 4* (8%). Η εικόνα στα ξενοδοχειακά δωμάτια είναι πιο ισοκατανεμημένη, 5* (11%), 4* (18%), 3* (32%), 2* (30%) και 1* (10%).

Παρόμοια είναι η εικόνα και στις κλίνες, 5* (11%), 4* (19%), 3* (32%), 2* (29%) και 1* (10%).

Συμπερασματικά μπορούμε να πούμε ότι τα 4*, παρόλο που αντιπροσωπεύουν μόλις το 8% των ξενοδοχειακών μονάδων εντούτοις κατέχουν το 18% των δωματίων και το 19% των κλινών.

Διάγραμμα 28: Κατανομή ξενοδοχειακών μονάδων, δωματίων και κλινών ανά κατηγορία αστεριών στην Περιφέρεια Αν. Μακεδονίας & Θράκης, 2019

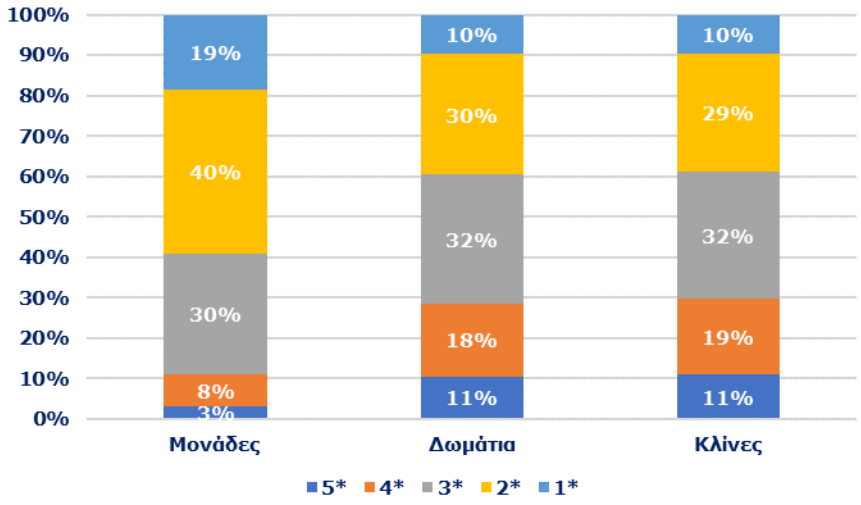

Πηγή: ΞΕΕ - Επεξεργασία INSETE Intelligence

Αναφορικά με τις επιμέρους Ενότητες, παρατηρούμε ότι:

- Η Ενότητα Θάσου αντιπροσωπεύει το 49% των δωματίων της Περιφέρειας με 209 μονάδες, 5.515 δωμάτια και 11.257 κλίνες,
- Η Ενότητα Έβρου διαθέτει το 18% του δυναμικού της Περιφέρειας με 65 μονάδες, 2.031 δωμάτια και 3.945 κλίνες,
- Η Ενότητα Καβάλας αντιπροσωπεύει το 15% του δυναμικού της Περιφέρειας με 51 μονάδες, 1.662 δωμάτια και 3.131 κλίνες,
- Η Ενότητα Ροδόπης αντιπροσωπεύει το 7% του δυναμικού της Περιφέρειας με 22 μονάδες, 776 δωμάτια και 1.469 κλίνες,
- Η Ενότητα Ξάνθης αντιπροσωπεύει το 6% του δυναμικού της Περιφέρειας με 18 μονάδες, 679 δωμάτια και 1.358 κλίνες και
- Η Ενότητα Δράμας διαθέτει το 5% του δυναμικού με 21 μονάδες, 598 δωμάτια και 1.204 κλίνες.

Διάγραμμα 29: Ποσοστιαία κατανομή του ξενοδοχειακού δυναμικού σε δωμάτια της Περιφέρειας Αν. Μακεδονίας & Θράκης ανά Περιφερειακή Ενότητα, 2019

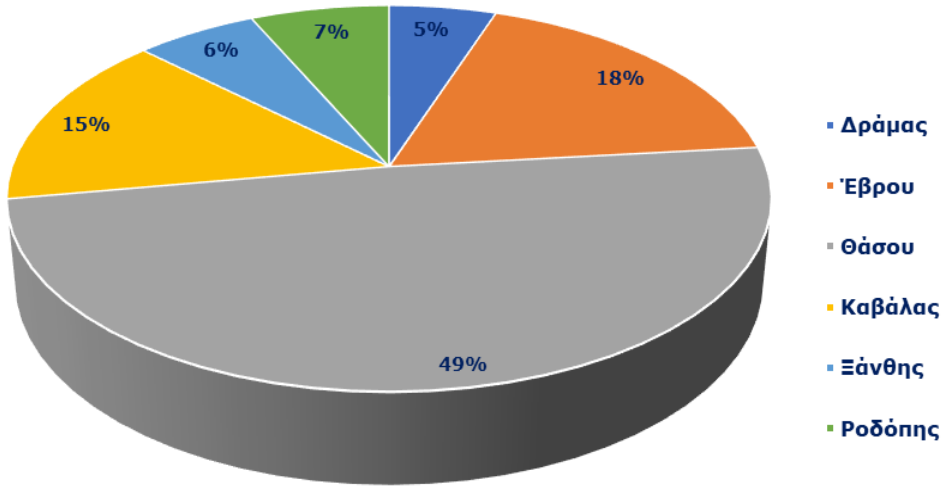

Πηγή: ΞΕΕ - Επεξεργασία INSETE Intelligence

Όσον αφορά την εξέλιξη των ξενοδοχειακών δωματίων στην Περιφέρεια Αν. Μακεδονίας & Θράκης την περίοδο 2010-2019, παρατηρούμε αύξηση στα 5* (+58%), 4* (+24%) και 3* (+18%) και μείωση στα 2* (-17%) και 1* (-10%).

Διάγραμμα 30: Εξέλιξη των ξενοδοχειακών δωματίων στην Περιφέρεια Αν. Μακεδονίας & Θράκης (2010=100), 2010-2019

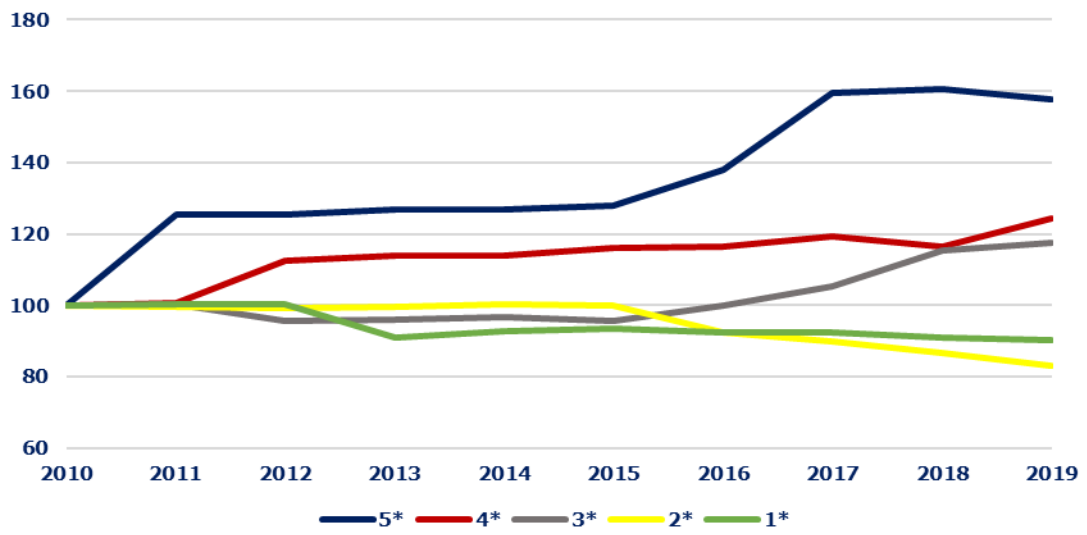

Πηγή: ΞΕΕ - Επεξεργασία INSETE Intelligence

2.2 ΔΥΝΑΜΙΚΟ ΕΝΟΙΚΙΑΖΟΜΕΝΩΝ ΔΩΜΑΤΙΩΝ, 2019

2.2.1 Δυναμικό ενοικιαζόμενων δωματίων της Ελλάδας ανά Περιφέρεια

Πίνακας 20: Δυναμικό ενοικιαζόμενων δωματίων της Ελλάδας ανά Περιφέρεια, 2019

Δυναμικό Ενοικιαζόμενων Δωματίων ανά Περιφέρεια, 2019						
Περιφέρεια		**4Κ**	**3Κ**	**2Κ**	**1Κ**	**Σύνολο**
Νότιο Αιγαίο	Μονάδες	582	2.060	3.517	1.165	7.324
	Δωμάτια	4.564	15.892	23.591	6.891	50.938
	Κλίνες	11.060	36.879	53.146	15.229	116.314
Κεντρική Μακεδονία	Μονάδες	103	977	1.857	1.128	4.065
	Δωμάτια	869	7.688	13.249	7.255	29.061
	Κλίνες	2.144	17.211	31.707	17.225	68.287
Ιόνια Νησιά	Μονάδες	157	812	2.063	1.222	4.254
	Δωμάτια	1.320	5.767	12.398	6.331	25.816
	Κλίνες	3.296	14.411	29.350	15.067	62.124
Κρήτη	Μονάδες	137	1.171	1.507	523	3.338
	Δωμάτια	1.243	9.294	10.470	3.135	24.142
	Κλίνες	2.987	22.037	23.698	7.036	55.758
Θεσσαλία	Μονάδες	48	375	922	348	1.693
	Δωμάτια	401	2.267	6.096	2.175	10.939
	Κλίνες	1.089	5.602	13.901	4.788	25.380
Στερεά Ελλάδα	Μονάδες	49	447	532	238	1.266
	Δωμάτια	346	3.567	3.494	1.271	8.678
	Κλίνες	826	7.804	7.621	2.690	18.941
Ήπειρος	Μονάδες	132	480	523	192	1.327
	Δωμάτια	1.189	2.880	2.917	993	7.979
	Κλίνες	2.914	7.238	6.766	2.196	19.114
Πελοπόννησος	Μονάδες	66	411	608	196	1.281
	Δωμάτια	508	2.814	3.518	939	7.779
	Κλίνες	1.336	6.878	8.494	2.267	18.975
Αν. Μακεδονία & Θράκη	**Μονάδες**	**25**	**210**	**676**	**241**	**1.152**
	Δωμάτια	**240**	**1.546**	**4.221**	**1.315**	**7.322**
	Κλίνες	**549**	**3.921**	**9.858**	**2.832**	**17.160**
Βόρειο Αιγαίο	Μονάδες	10	157	669	121	957
	Δωμάτια	64	1.181	4.408	658	6.311
	Κλίνες	179	2.896	9.843	1.396	14.314
Αττική	Μονάδες	124	133	338	180	775
	Δωμάτια	1.211	1.233	2.425	1.008	5.877
	Κλίνες	2.863	2.786	5.329	2.226	13.204
Δυτική Ελλάδα	Μονάδες	21	102	105	45	273
	Δωμάτια	141	731	639	232	1.743
	Κλίνες	345	1.674	1.493	543	4.055
Δυτική Μακεδονία	Μονάδες	18	38	32	3	91
	Δωμάτια	113	274	224	14	625
	Κλίνες	244	612	524	33	1.413
Σύνολο	**Μονάδες**	**1.472**	**7.373**	**13.349**	**5.602**	**27.796**
	Δωμάτια	**12.209**	**55.134**	**87.650**	**32.217**	**187.210**
	Κλίνες	**29.832**	**129.949**	**201.730**	**73.528**	**435.039**

Πηγή: ΜΗΤΕ - Επεξεργασία INSETE Intelligence

Η Ελλάδα το 2019 διέθετε 27.796 μονάδες ενοικιαζόμενων δωματίων με 187.210 δωμάτια και 435.039 κλίνες. Οι Περιφέρειες του Νοτίου Αιγαίου, της Κεντρικής Μακεδονίας, των Ιονίων Νήσων, της Κρήτης και της Θεσσαλίας αντιπροσώπευαν το 2019 το 74% του δυναμικού ενοικιαζόμενων δωματίων της χώρας (20.674 μονάδες). Το top-5 των Περιφερειών, με εξαίρεση την Θεσσαλία αντί για την Αττική, παραμένει ίδιο και για το δυναμικό των ενοικιαζόμενων δωματίων.

Στις επιμέρους κατηγορίες κλειδιών παρατηρούμε μεγάλη συγκέντρωση στις μονάδες 2Κ (48%), 3Κ (27%) και 1Κ (20%) και χαμηλή στις μονάδες με 4Κ (5%).

Η εικόνα στα δωμάτια δεν αλλάζει σημαντικά: 4Κ (7%), 3Κ (29%), 2Κ (47%) και 1Κ (17%) ενώ παρόμοια είναι η εικόνα και στις κλίνες: 4Κ (7%), 3Κ (30%), 2Κ (46%) και 1Κ (17%). Σε αντίθεση με το ξενοδοχειακό δυναμικό και τα 5* ξενοδοχεία, που αν και αποτελούν μόλις το 6% των μονάδων κατέχουν το 21% των δωματίων και το 22% των κλινών, τα ενοικιαζόμενα δωμάτια με 4Κ δεν εμφανίζουν σημαντικές διαφοροποιήσεις στα δωμάτια και στις κλίνες.

Διάγραμμα 31: Κατανομή ενοικιαζόμενων μονάδων, δωματίων και κλινών ανά κατηγορία κλειδιών στην Ελλάδα, 2019

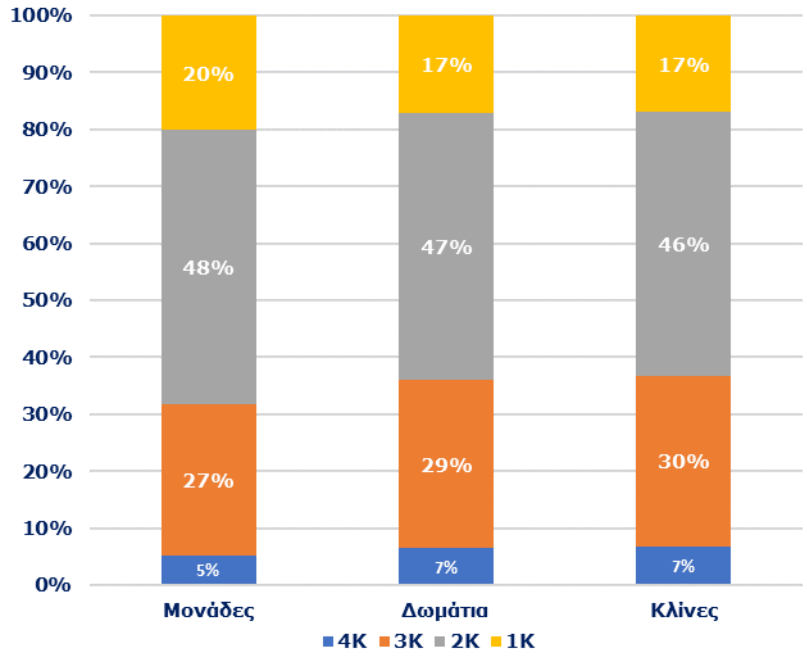

Πηγή: ΜΗΤΕ - Επεξεργασία INSETE Intelligence

Την μεγαλύτερη συγκέντρωση σε μονάδες με 4Κ έχουν οι Περιφέρειες Νοτίου Αιγαίου (40%), Ιονίων Νήσων (11%), Κρήτης (9%) και Ηπείρου (9%) αντιπροσωπεύοντας το 68% των μονάδων με 4Κ. Ενώ οι Περιφέρειες με την μεγαλύτερη συγκέντρωση στις μονάδες με 3 Κ είναι το Νότιο Αιγαίο (28%), η Κρήτη (16%), η Κεντρική Μακεδονία (13%) και τα Ιόνια Νησιά (11%) αντιπροσωπεύοντας το 68% των μονάδων με 3Κ.

Αναφορικά με την κατανομή των δωματίων, αξιοσημείωτο είναι ότι οι Περιφέρειες του Νοτίου Αιγαίου, της Κεντρικής Μακεδονίας, των Ιονίων Νήσων, της Κρήτης και της Θεσσαλίας αντιπροσωπεύουν το 2019 το 75% των δωματίων της χώρας. Παρόμοια είναι η εικόνα και για τις κλίνες στις επιμέρους Περιφέρειες.

Διάγραμμα 32: Ποσοστιαία κατανομή των ενοικιαζόμενων δωματίων της Ελλάδας ανά Περιφέρεια, 2019

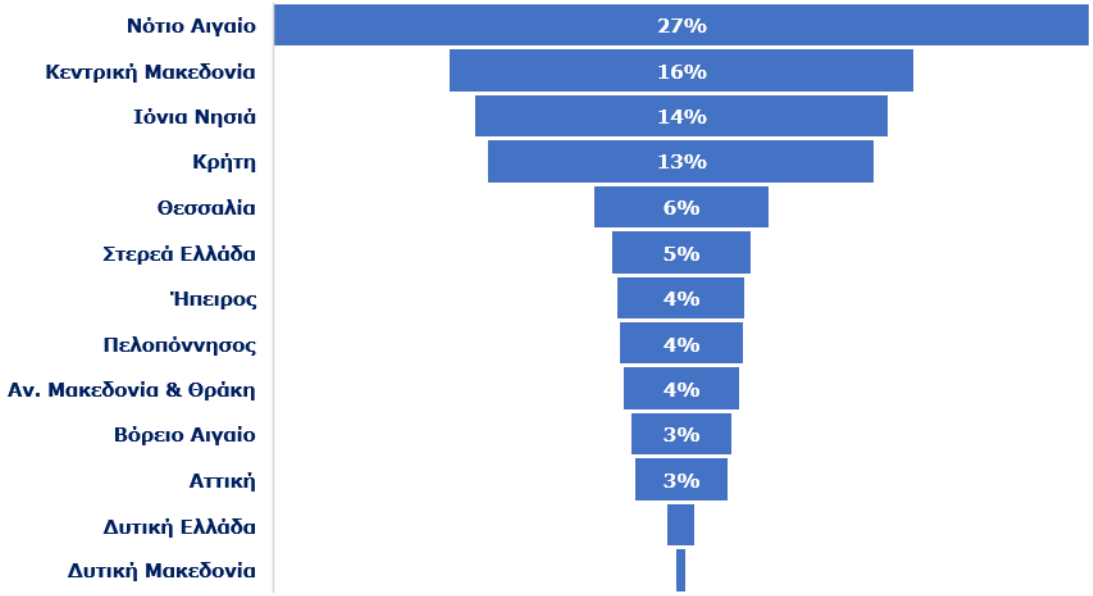

2.2.2 Δυναμικό ενοικιαζόμενων δωματίων της Περιφέρειας Αν. Μακεδονίας & Θράκης ανά Περιφερειακή Ενότητα

Η Περιφέρεια Αν. Μακεδονίας & Θράκης αντιπροσωπεύει το 2019 το 4% των μονάδων, το 4% των δωματίων και το 4% των κλινών της χώρας. Συνολικά διαθέτει 1.152 μονάδες με 7.322 δωμάτια και 17.160 κλίνες.

Πίνακας 21: Δυναμικό ενοικιαζόμενων δωματίων της Περιφέρειας Αν. Μακεδονίας & Θράκης ανά Περιφερειακή Ενότητα, 2019

ΠΕΡΙΦΕΡΕΙΑ ΑΝΑΤΟΛΙΚΗΣ ΜΑΚΕΔΟΝΙΑΣ ΚΑΙ ΘΡΑΚΗΣ Ενοικιαζόμενα δωμάτια 2019						
Ενότητα		**4Κ**	**3Κ**	**2Κ**	**1Κ**	**Σύνολο**
Θάσου	Μονάδες	16	154	576	176	**922**
	Δωμάτια	181	1.143	3.623	948	**5.895**
	Κλίνες	404	2.884	8.330	2.020	**13.638**
Καβάλας	Μονάδες	4	31	54	18	**107**
	Δωμάτια	27	225	310	83	**645**
	Κλίνες	68	631	852	227	**1.778**
Έβρου	Μονάδες	2	18	27	44	**91**
	Δωμάτια	11	120	193	263	**587**
	Κλίνες	27	281	402	545	**1.255**
Δράμας	Μονάδες	2	3	7	0	**12**
	Δωμάτια	15	20	47	0	**82**
	Κλίνες	38	43	110	0	**191**
Ροδόπης	Μονάδες	0	4	8	1	**13**
	Δωμάτια	0	38	32	5	**75**
	Κλίνες	0	82	128	11	**221**
Ξάνθης	Μονάδες	1	0	4	2	**7**
	Δωμάτια	6	0	16	16	**38**
	Κλίνες	12	0	36	29	**77**
Σύνολο	**Μονάδες**	**25**	**210**	**676**	**241**	**1.152**
	Δωμάτια	**240**	**1.546**	**4.221**	**1.315**	**7.322**
	Κλίνες	**549**	**3.921**	**9.858**	**2.832**	**17.160**

Πηγή: ΜΗΤΕ - Επεξεργασία INSETE Intelligence

Στις επιμέρους κατηγορίες κλειδιών παρατηρούμε μεγάλη συγκέντρωση στις μονάδες με 2Κ (59%), 1Κ (21%) και 3Κ (18%) και χαμηλή στις μονάδες με 4Κ (2%).

Η εικόνα στα δωμάτια δεν αλλάζει σημαντικά: 4Κ (3%), 3Κ (21%), 2Κ (58%) και 1Κ (18%) ενώ παρόμοια είναι η εικόνα και στις κλίνες: 4Κ (3%), 3Κ (23%), 2Κ (57%) και 1Κ (17%).

Διάγραμμα 33: Κατανομή ενοικιαζόμενων μονάδων, δωματίων και κλινών ανά κατηγορία κλειδιών στην Περιφέρεια Αν. Μακεδονίας & Θράκης, 2019

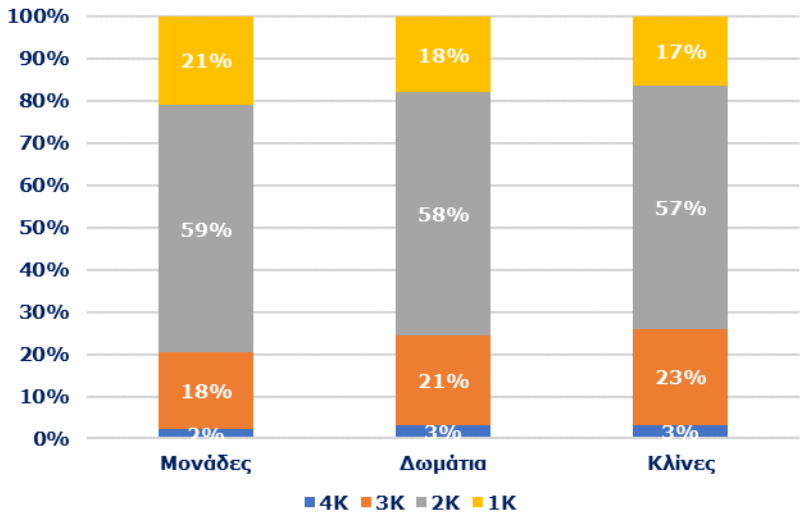

Πηγή: ΜΗΤΕ - Επεξεργασία INSETE Intelligence

Αναφορικά με τις επιμέρους Ενότητες, παρατηρούμε ότι:

- Η Ενότητα Θάσου αντιπροσωπεύει το 81% του δυναμικού δωματίων της Περιφέρειας με 922 μονάδες, 5.895 δωμάτια και 13.638 κλίνες,
- Η Ενότητα Καβάλας διαθέτει το 9% του δυναμικού της Περιφέρειας με 107 μονάδες, 645 δωμάτια και 1.778 κλίνες,
- Η Ενότητα Έβρου αντιπροσωπεύει το 8% του δυναμικού της Περιφέρειας με 91 μονάδες, 587 δωμάτια και 1.255 κλίνες,
- Η Ενότητα Δράμας διαθέτει το 1% του δυναμικού με 12 μονάδες, 82 δωμάτια και 191 κλίνες,
- Η Ενότητα Ροδόπης διαθέτει το 1% του δυναμικού με 13 μονάδες, 75 δωμάτια και 221 κλίνες και
- Η Ενότητα Ξάνθης διαθέτει το 1% του δυναμικού με 7 μονάδες, 38 δωμάτια και 77 κλίνες.

Διάγραμμα 34: Ποσοστιαία κατανομή των δωματίων της Περιφέρειας Αν. Μακεδονίας & Θράκης ανά Περιφερειακή Ενότητα, 2019

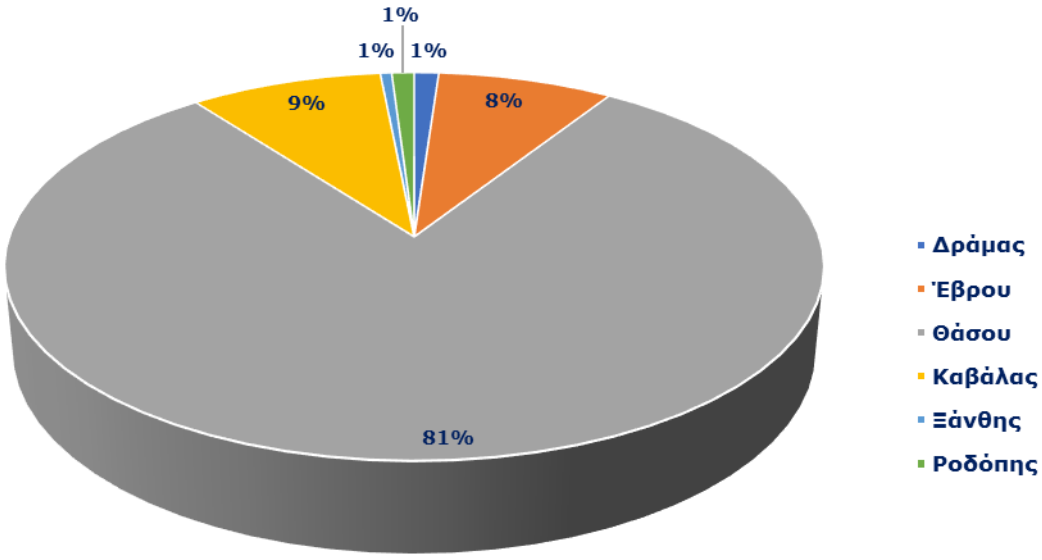

Πηγή: ΜΗΤΕ - Επεξεργασία INSETE Intelligence

2.3 ΔΥΝΑΜΙΚΟ ΤΟΥΡΙΣΤΙΚΩΝ ΕΠΙΠΛΩΜΕΝΩΝ ΚΑΤΟΙΚΙΩΝ ΚΑΙ ΕΠΑΥΛΕΩΝ, 2018

2.3.1 Δυναμικό τουριστικών επιπλωμένων κατοικιών και επαύλεων της Ελλάδας ανά Περιφέρεια

Λόγω μη δημοσίευσης νέων στοιχείων από την βάση του ΜΗΤΕ, τα στοιχεία που παρατίθενται στην συγκεκριμένη Ενότητα είναι τα τελευταία διαθέσιμα.

Επίσης, η Ελλάδα το 2018 διέθετε και 11.415 τουριστικές επιπλωμένες κατοικίες και επαύλεις με 17.300 δωμάτια και 90.910 κλίνες. Οι Περιφέρειες του Νοτίου Αιγαίου, των Ιονίων Νήσων, της Κρήτης και της Πελοποννήσου αντιπροσώπευαν το 2018 το 79% του δυναμικού των τουριστικών επιπλωμένων κατοικιών και επαύλεων της χώρας (9.055 δωμάτια).

Πίνακας 22: Δυναμικό τουριστικών επιπλωμένων κατοικιών και επαύλεων της Ελλάδας ανά Περιφέρεια, 2018

Δυναμικό τουριστικών επιπλωμένων κατοικιών και επαύλεων στην Ελλάδα ανά Περιφέρεια, 2018			
Περιφέρεια	**Μονάδες**	**Δωμάτια**	**Κλίνες**
Νοτίου Αιγαίου	3.862	4.972	28.326
Ιονίων Νησιών	2.235	3.432	18.691
Κρήτης	2.306	3.159	17.623
Πελοποννήσου	652	1.384	6.125
Αττικής	483	744	4.232
Στερεάς Ελλάδας	240	709	2.763
Κεντρικής Μακεδονίας	411	672	3.445
Θεσσαλίας	502	648	3.531
Αν. Μακεδονίας & Θράκης	**242**	**599**	**2.383**
Βορείου Αιγαίου	228	384	1.473
Δυτικής Ελλάδας	129	277	1.084
Ηπείρου	98	256	949
Δυτικής Μακεδονίας	27	64	285
Σύνολο	**11.415**	**17.300**	**90.910**

Πηγή: ΜΗΤΕ - Επεξεργασία INSETE Intelligence

Αναφορικά με την κατανομή των δωματίων, παρατηρούμε ότι οι Περιφέρειες του Νοτίου Αιγαίου (29%), των Ιονίων Νήσων (20%), της Κρήτης (18%) και της Πελοποννήσου (8%) αντιπροσώπευαν το 2018 το 75% των δωματίων της χώρας.

Διάγραμμα 35: Ποσοστιαία κατανομή των δωματίων των τουριστικών επιπλωμένων κατοικιών και επαύλεων της Ελλάδας ανά Περιφέρεια, 2018

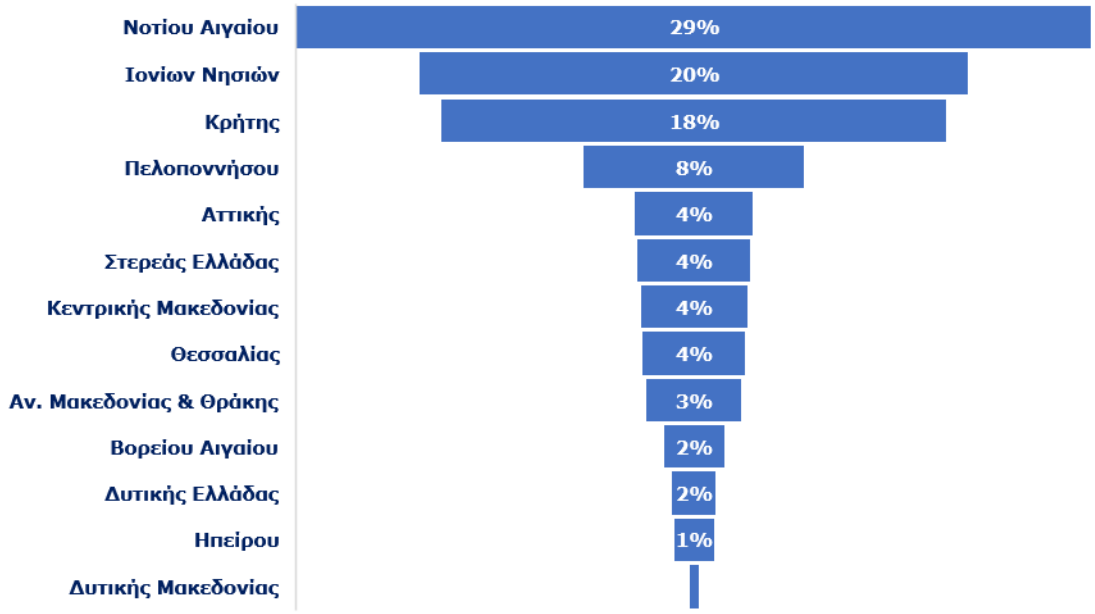

Η εικόνα διαφοροποιείται ελαφρώς στις κλίνες με τις Περιφέρειες του Νοτίου Αιγαίου (31%), των Ιονίων Νήσων (21%), της Κρήτης (19%) και της Πελοποννήσου (7%) να αντιπροσωπεύουν για το 2018 το 78% των κλινών της χώρας.

Δηλαδή οι 4 αυτές Περιφέρειες αντιπροσώπευαν για το 2018 το 79% των μονάδων, το 75% των δωματίων και το 78% των κλινών.

2.3.2 Δυναμικό τουριστικών επιπλωμένων κατοικιών και επαύλεων της Περιφέρειας Αν. Μακεδονίας & Θράκης ανά Περιφερειακή Ενότητα

Η Περιφέρεια Αν. Μακεδονίας & Θράκης αντιπροσωπεύει το 2018 το 2% των τουριστικών επιπλωμένων κατοικιών και επαύλεων της χώρας, το 3% των δωματίων και το 3% των κλινών. Συνολικά διαθέτει 242 μονάδες με 599 δωμάτια και 2.383 κλίνες.

Πίνακας 23: Δυναμικό τουριστικών επιπλωμένων κατοικιών και επαύλεων της Περιφέρειας Αν. Μακεδονίας & Θράκης ανά Περιφερειακή Ενότητα, 2018

Δυναμικό τουριστικών επιπλωμένων κατοικιών και επαύλεων στην Περιφέρεια Αν. Μακεδονίας & Θράκης ανά Ενότητα, 2018			
Ενότητα	**Μονάδες**	**Δωμάτια**	**Κλίνες**
Θάσου	164	396	1.490
Καβάλας	24	59	220
Ξάνθης	15	59	225
Έβρου	23	49	280
Δράμας	5	18	73
Ροδόπης	11	18	95
Σύνολο	**242**	**599**	**2.383**

Πηγή: ΜΗΤΕ - Επεξεργασία INSETE Intelligence

Αναφορικά με τις επιμέρους Ενότητες, παρατηρούμε ότι:

- Η Ενότητα Θάσου αντιπροσωπεύει το 66% του δυναμικού των δωματίων της Περιφέρειας με 164 μονάδες, 396 δωμάτια και 1.490 κλίνες,
- Η Ενότητα Καβάλας διαθέτει το 10% του δυναμικού της Περιφέρειας με 24 μονάδες, 59 δωμάτια και 220 κλίνες,
- Η Ενότητα Ξάνθης διαθέτει το 10% του δυναμικού της Περιφέρειας με 15 μονάδες, 59 δωμάτια και 225 κλίνες,
- Η Ενότητα Έβρου διαθέτει το 8% του δυναμικού της Περιφέρειας με 23 μονάδες, 49 δωμάτια και 280 κλίνες,
- Η Ενότητα Δράμας αντιπροσωπεύει το 3% του δυναμικού της Περιφέρειας με 5 μονάδες, 18 δωμάτια και 73 κλίνες και
- Η Ενότητα Ροδόπης διαθέτει το 3% του δυναμικού με 11 μονάδες, 18 δωμάτια και 95 κλίνες.

Διάγραμμα 36: Ποσοστιαία κατανομή των δωματίων των τουριστικών επιπλωμένων κατοικιών και επαύλεων της Περιφέρειας Αν. Μακεδονίας & Θράκης ανά Περιφερειακή Ενότητα, 2018

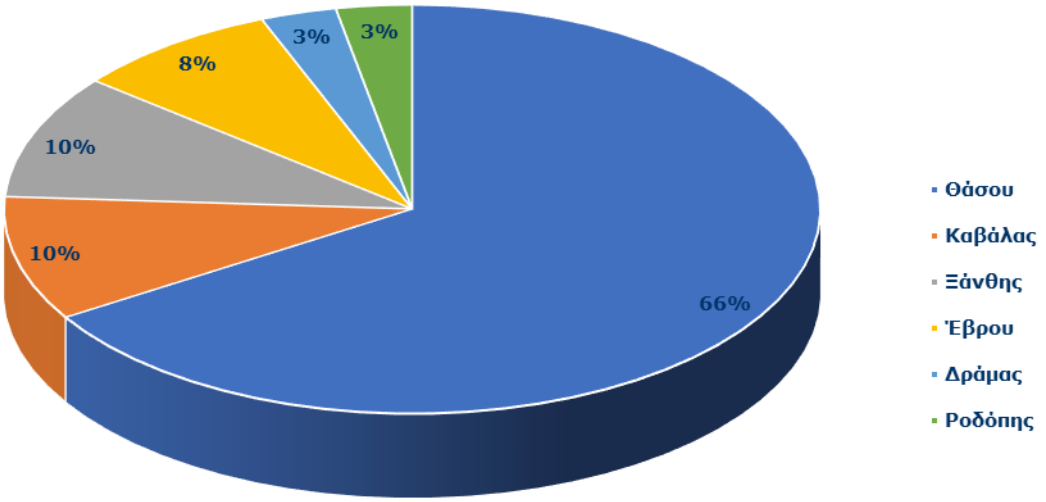

Πηγή: ΜΗΤΕ - Επεξεργασία INSETE Intelligence

2.4 ΚΥΡΙΕΣ ΚΑΙ ΔΕΥΤΕΡΕΥΟΥΣΕΣ ΚΑΤΟΙΚΙΕΣ, 2001-2011

Στην Ενότητα αυτή γίνεται η καταγραφή του συνόλου των κατοικιών καθώς επίσης των κενών και των δευτερεύουσων και εξοχικών κατοικιών. Η καταγραφή αυτή γίνεται λόγω της σημαντικής αύξησης των βραχυχρόνιων μισθώσεων (μέσω Airbnb κ.α.) στην Ελλάδα τα τελευταία χρόνια. Οι κενές και οι εξοχικές & δευτερεύουσες κατοικίες αποτελούν ή μπορούν να αποτελέσουν καταλύματα βραχυχρόνιας μίσθωσης.

Σύμφωνα με την τελευταία απογραφή κατοικιών που διενεργήθηκε το 2011, η Ελλάδα σημείωσε αύξηση στο σύνολο των κατοικιών της κατά +17% (από 5.476.162 το 2001 σε 6.384.353 το 2011). Σε απόλυτες τιμές, οι μεγαλύτερες αυξήσεις εντοπίστηκαν στις Περιφέρειες Αττικής (+290.780 κατοικίες ή +16%), Κεντρικής Μακεδονίας (+163.354 κατοικίες ή +18%) και Κρήτης (+70.989 ή +23%). Σημαντικά υψηλότερη αύξηση (+56%) παρουσίασαν οι κενές κατοικίες (από 1.439.041 το 2001 σε 2.249.813 το 2011) και οι εξοχικές & δευτερεύουσες κατοικίες κατά +47% (από 922.228 το 2001 σε 1.351.845 το 2011). Επίσης, θα πρέπει να αναφέρουμε ότι οι κενές κατοικίες μαζί με τις εξοχικές και δευτερεύουσες αντιπροσώπευαν το 56% του συνόλου των κατοικιών, με τα υψηλότερα ποσοστά να καταγράφονται στις Περιφέρειες Αττικής (14%) και Κεντρικής Μακεδονίας (9%).

Η Περιφέρεια Αν. Μακεδονίας & Θράκης εμφάνισε αύξηση στις κατοικίες της κατά +20% (από 282.932 το 2001 σε 340.682 το 2011), κατά +63% στις κενές κατοικίες (από 64.755 το 2001 σε 105.333 το 2011) και +85% στις δευτερεύουσες & εξοχικές κατοικίες (από 35.099 το 2001 σε 64.864 το 2011).

Πίνακας 24: Δυναμικό κύριων και δευτερευουσών κατοικιών της Ελλάδας ανά Περιφέρεια, 2001-2011

Περιφέρεια	Σύνολο Κατοικιών, 2011	Σύνολο Κενών, 2011	Εξοχικές & Δευτερεύουσες κατοικίες, 2011	Κενές & Εξοχικές & Δευτερεύουσες κατοικίες ως % επί του συνόλου, 2011	%Δ Σύνολο Κατοικιών 2001 - 2011	%Δ Σύνολο Κενών 2001 - 2011	%Δ Εξοχικές & Δευτερ. 2001 - 2011
Αττικής	2.121.155	609.058	295.178	14%	16%	78%	64%
Κεντρική Μακεδονία	1.076.148	360.990	200.295	9%	18%	62%	56%
Πελοποννήσου	411.462	198.386	148.239	5%	14%	35%	28%
Θεσσαλίας	397.301	132.749	87.891	3%	14%	54%	43%
Δυτικής Ελλάδας	390.609	148.250	100.941	4%	14%	56%	54%
Κρήτης	381.737	140.099	81.656	3%	23%	61%	44%
Στερεάς Ελλάδας	359.236	158.234	115.324	4%	15%	43%	35%
Αν. Μακεδονίας & Θράκης	**340.682**	**105.333**	**64.864**	**3%**	**20%**	**63%**	**85%**
Νοτίου Αιγαίου	229.919	113.284	75.257	3%	22%	41%	32%
Ηπείρου	204.948	76.560	53.682	2%	16%	46%	40%
Ιονίων Νήσων	160.298	79.591	43.839	2%	22%	50%	41%
Δυτική Μακεδονία	159.409	55.294	34.087	1%	15%	58%	52%
Βορείου Αιγαίου	151.449	71.985	50.592	2%	7%	17%	13%
Ελλάδα	**6.384.353**	**2.249.813**	**1.351.845**	**56%**	**17%**	**56%**	**47%**

Πηγή: ΕΛΣΤΑΤ - Επεξεργασία INSETE Intelligence

Αναφορικά με την ποσοστιαία κατανομή των κατοικιών της Ελλάδας, παρατηρούμε ότι η πλειοψηφία των κατοικιών βρίσκονται στις Περιφέρειες Αττικής και Κεντρικής Μακεδονίας όπου εντοπίζονται και τα 2 μεγάλα αστικά κέντρα της χώρας (Αθήνα και Θεσσαλονίκη). Συγκεκριμένα, οι Περιφέρειες Αττικής και Κεντρικής Μακεδονίας αντιπροσώπευαν για το 2011 το 50% των κατοικιών της Ελλάδας.

Διάγραμμα 37: Ποσοστιαία κατανομή των κατοικιών της Ελλάδας ανά Περιφέρεια, 2011

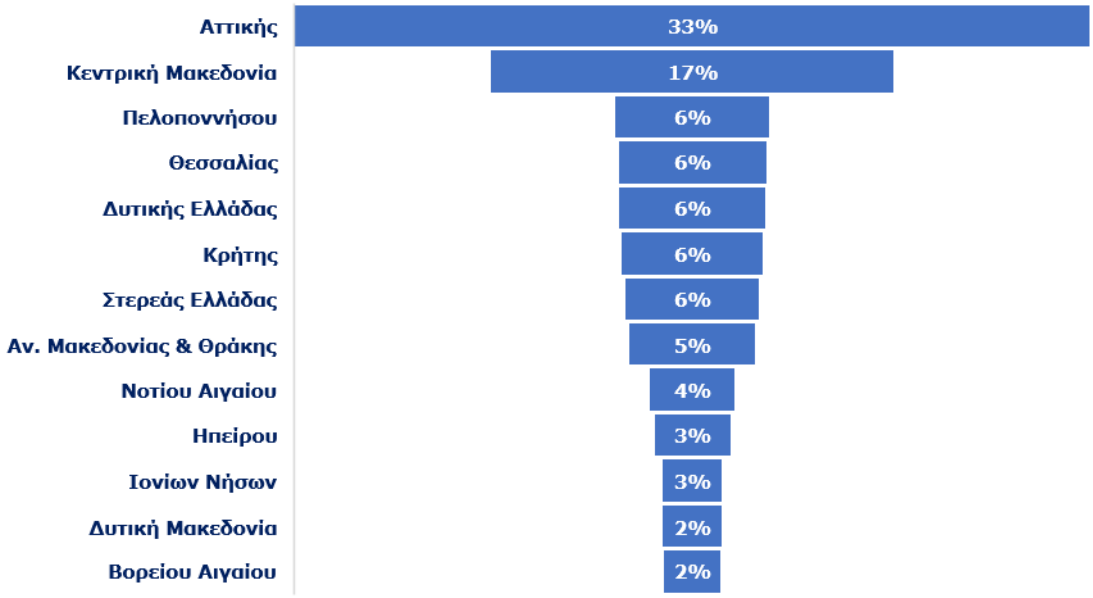

Η εικόνα στην ποσοστιαία κατανομή των κενών κατοικιών είναι παρόμοια με το σύνολο των κατοικιών, με μικρές διαφοροποιήσεις ανά Περιφέρεια. Η μεγαλύτερη διαφοροποίηση εντοπίζεται στην Περιφέρεια Αττικής.

Διάγραμμα 38: Ποσοστιαία κατανομή των κενών κατοικιών της Ελλάδας ανά Περιφέρεια, 2011

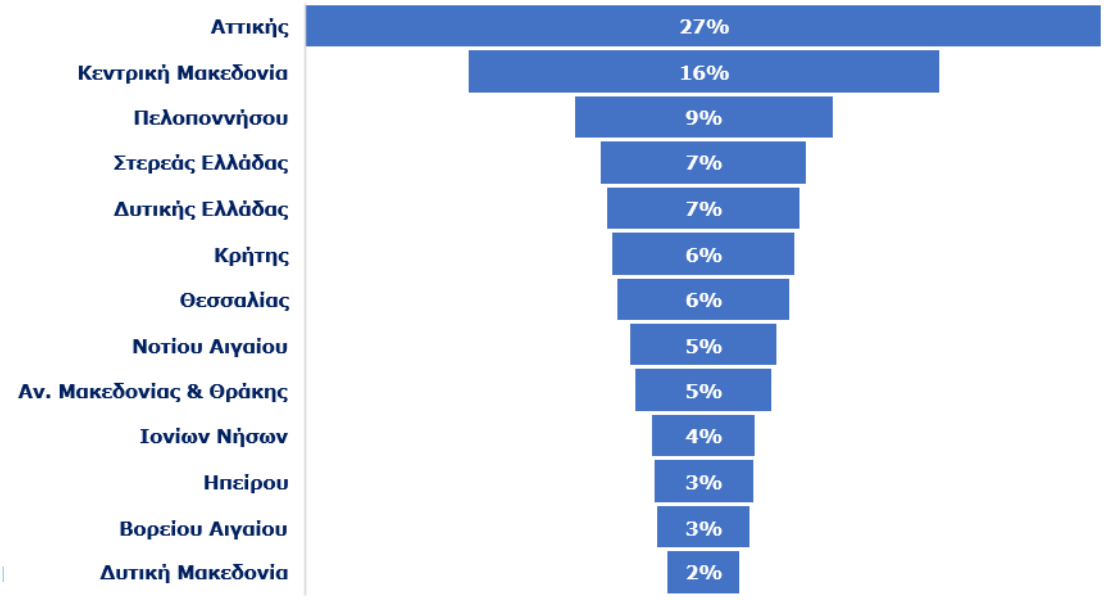

Αναφορικά με τις εξοχικές & δευτερεύουσες κατοικίες παρατηρούμε ότι η Αττική (22%), η Κεντρική Μακεδονία (15%) και η Πελοπόννησος (11%) σημειώνουν τα μεγαλύτερα μερίδια, αντιπροσωπεύοντας το 48% του συνόλου της χώρας.

Διάγραμμα 39: Ποσοστιαία κατανομή των εξοχικών & δευτερεύουσων κατοικιών της Ελλάδας ανά Περιφέρεια, 2011

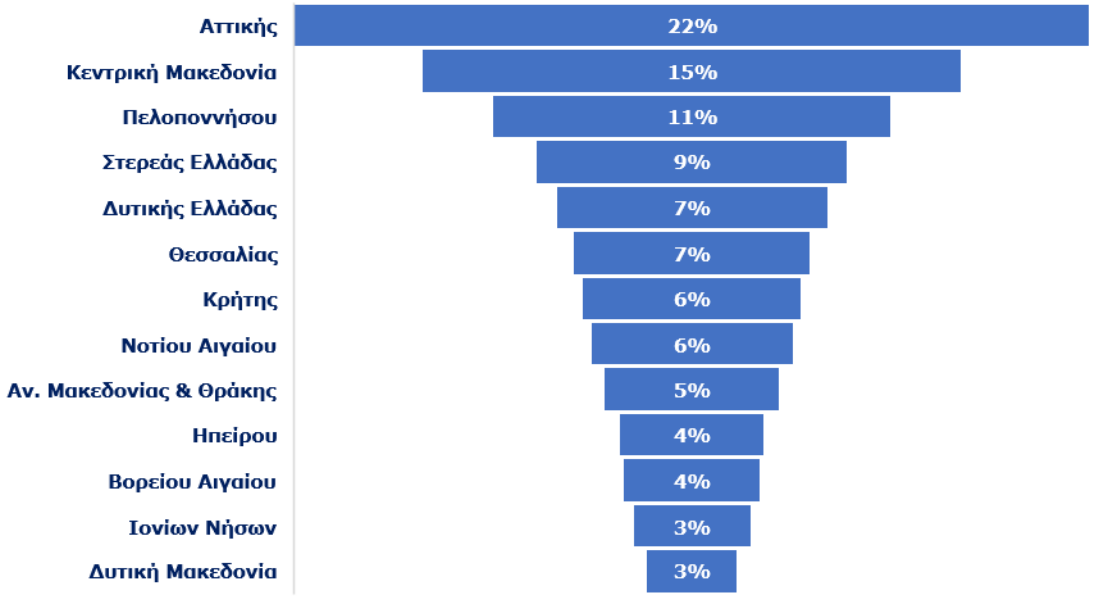

Συμπερασματικά, οι Περιφέρειες Αττικής και Κεντρικής Μακεδονίας αντιπροσωπεύουν για το 2011 το 50% των κατοικιών της Ελλάδας εκ των οποίων το 43% των κενών κατοικιών και το 37% των εξοχικών και δευτερεύουσων κατοικιών.

Η Περιφέρεια Αν. Μακεδονίας & Θράκης αντιπροσωπεύει το 2011 το 5% των κατοικιών της Ελλάδας, εκ των οποίων το 5% των κενών κατοικιών και το 5% των εξοχικών και δευτερεύουσων κατοικιών.

2.5 ΔΥΝΑΜΙΚΟ ΚΑΜΠΙΝΓΚ, 2019

2.5.1 Δυναμικό κάμπινγκ στην Ελλάδα ανά Περιφέρεια

Πίνακας 25: Δυναμικό κάμπινγκ στην Ελλάδα ανά Περιφέρεια, 2019

Δυναμικό Κάμπινγκ στην Ελλάδας ανά Περιφέρεια, 2019							
Περιφέρεια		**5***	**4***	**3***	**2***	**1***	**Σύνολο**
	Μονάδες	0	11	8	45	4	68
Κεντρική Μακεδονία	Οικίσκοι	0	38	83	204	26	351
	Θέσεις	0	2.505	881	2.531	236	6.153
	Μονάδες	0	0	9	45	2	56
Πελοπόννησος	Οικίσκοι	0	0	17	27	0	44
	Θέσεις	0	0	1.001	2.999	131	4.131
	Μονάδες	0	2	3	26	3	34
Νότιο Αιγαίο	Οικίσκοι	0	0	101	198	0	299
	Θέσεις	0	22	253	1.850	540	2.665
	Μονάδες	**0**	**5**	**2**	**6**	**3**	**16**
Αν. Μακεδονία & Θράκη	**Οικίσκοι**	**0**	**0**	**0**	**1**	**0**	**1**
	Θέσεις	**0**	**879**	**266**	**557**	**392**	**2.094**
	Μονάδες	0	1	3	20	0	24
Ιόνια Νησιά	Οικίσκοι	0	26	0	143	0	169
	Θέσεις	0	101	259	1.506	0	1.866
	Μονάδες	0	1	5	17	0	23
Δυτική Ελλάδα	Οικίσκοι	0	41	15	12	0	68
	Θέσεις	0	120	408	1.129	0	1.657
	Μονάδες	0	2	8	11	1	22
Στερεά Ελλάδα	Οικίσκοι	0	50	52	14	0	116
	Θέσεις	0	360	463	703	30	1.556
	Μονάδες	0	0	3	13	0	16
Ήπειρος	Οικίσκοι	0	0	0	21	0	21
	Θέσεις	0	0	204	864	0	1.068
	Μονάδες	1	0	0	11	1	13
Θεσσαλία	Οικίσκοι	0	0	0	9	0	9
	Θέσεις	75	0	0	643	196	914
	Μονάδες	0	2	1	5	1	9
Αττική	Οικίσκοι	0	0	0	6	0	6
	Θέσεις	0	222	78	356	60	716
	Μονάδες	0	1	1	12	1	15
Κρήτη	Οικίσκοι	0	0	0	14	0	14
	Θέσεις	0	90	18	552	100	760
	Μονάδες	0	0	0	1	0	1
Βόρειο Αιγαίο	Οικίσκοι	0	0	0	0	0	0
	Θέσεις	0	0	0	46	0	46
	Μονάδες	**1**	**25**	**43**	**212**	**16**	**297**
Σύνολο	**Οικίσκοι**	**0**	**155**	**268**	**649**	**26**	**1.098**
	Θέσεις	**75**	**4.299**	**3.831**	**13.736**	**1.685**	**23.626**

Πηγή: ΞΕΕ - Επεξεργασία INSETE Intelligence

Η Ελλάδα το 2019 διέθετε 297 μονάδες κάμπινγκ με 1.098 οικίσκους και 23.626 θέσεις. Στις επιμέρους κατηγορίες αστεριών παρατηρούμε μεγάλη συγκέντρωση στα 2* (71%) και 3* (14%) κάμπινγκ και χαμηλή στα 4* (8%), 1* (5%) και 5* (0,3%).

Η εικόνα στους οικίσκους ανά κατηγορία αστεριού είναι: 4* (14%), 3* (24%), 2* (59%) και 1* (2%) ενώ παρόμοια είναι και η εικόνα στις θέσεις 5* (0,3%), 4* (18%), 3* (16%), 2* (58%) και 1* (7%). Επίσης, αξιοσημείωτο είναι ότι το μοναδικό 5* κάμπινγκ καταγράφεται στην Περιφέρεια Θεσσαλίας.

Διάγραμμα 40: Κατανομή μονάδων, οικίσκων και θέσεων ανά κατηγορία αστεριού στην Ελλάδα, 2019

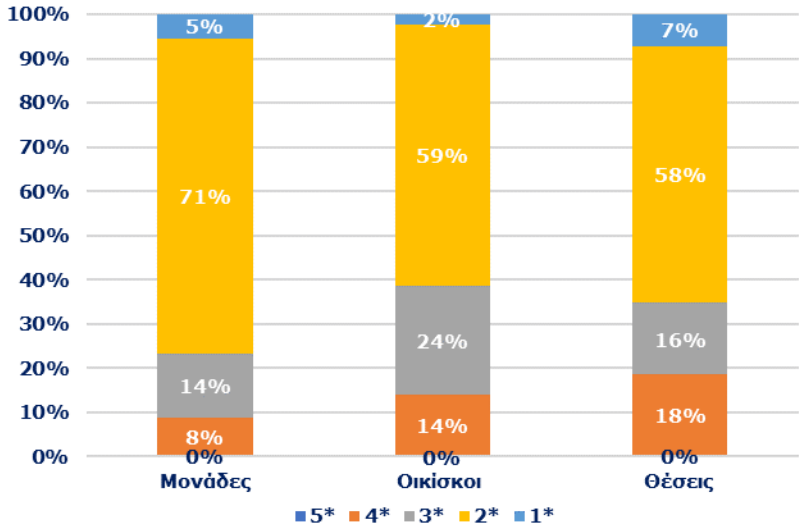

Πηγή: ΞΕΕ - Επεξεργασία INSETE Intelligence

Αναφορικά με την ποσοστιαία κατανομή των μονάδων των κάμπινγκ ανά Περιφέρεια, παρατηρούμε ότι η πλειοψηφία βρίσκεται στις Περιφέρειες Κεντρικής Μακεδονίας, Πελοποννήσου και Νοτίου Αιγαίου αντιπροσωπεύοντας το 53% του συνόλου της χώρας. Αξιοσημείωτο είναι, ότι τουριστικές Περιφέρειες όπως τα Ιόνια Νησιά (8%) και η Κρήτη (5%) καταγράφουν μικρό δυναμικό στα κάμπινγκ.

Διάγραμμα 41: Ποσοστιαία κατανομή των μονάδων κάμπινγκ στην Ελλάδα ανά Περιφέρεια, 2019

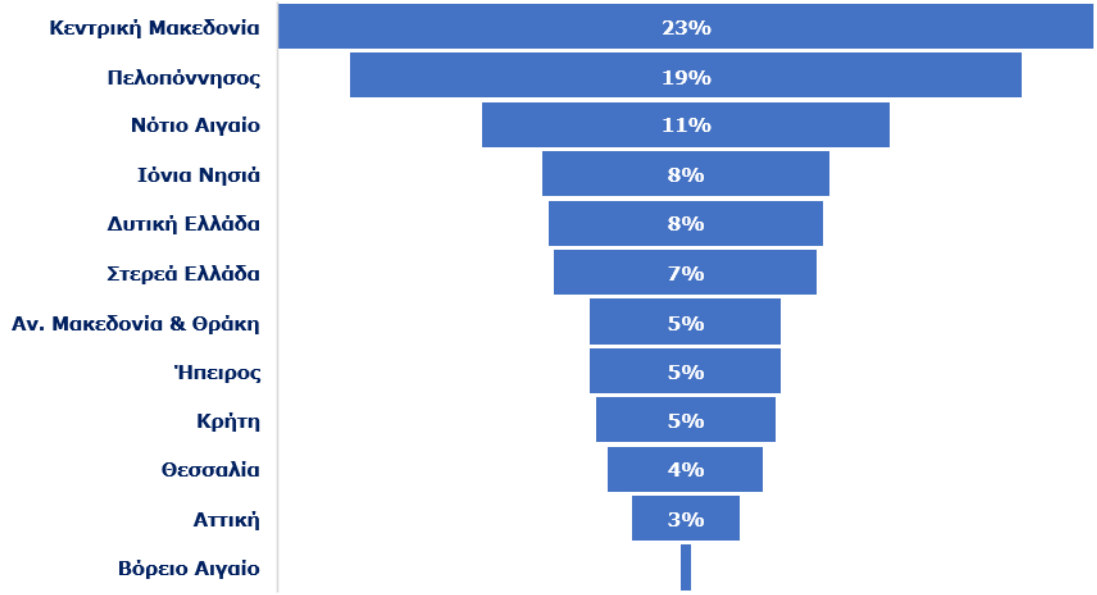

Όσον αναφορά τους οικίσκους, η εικόνα διαφοροποιείται, με τις Περιφέρειες Κεντρικής Μακεδονίας, Νοτίου Αιγαίου και Ιονίων Νήσων να καταγράφουν τα υψηλότερα μερίδια αντιπροσωπεύοντας το 75% του δυναμικού της χώρας.

Διάγραμμα 42: Ποσοστιαία κατανομή των οικίσκων στην Ελλάδα ανά Περιφέρεια, 2019

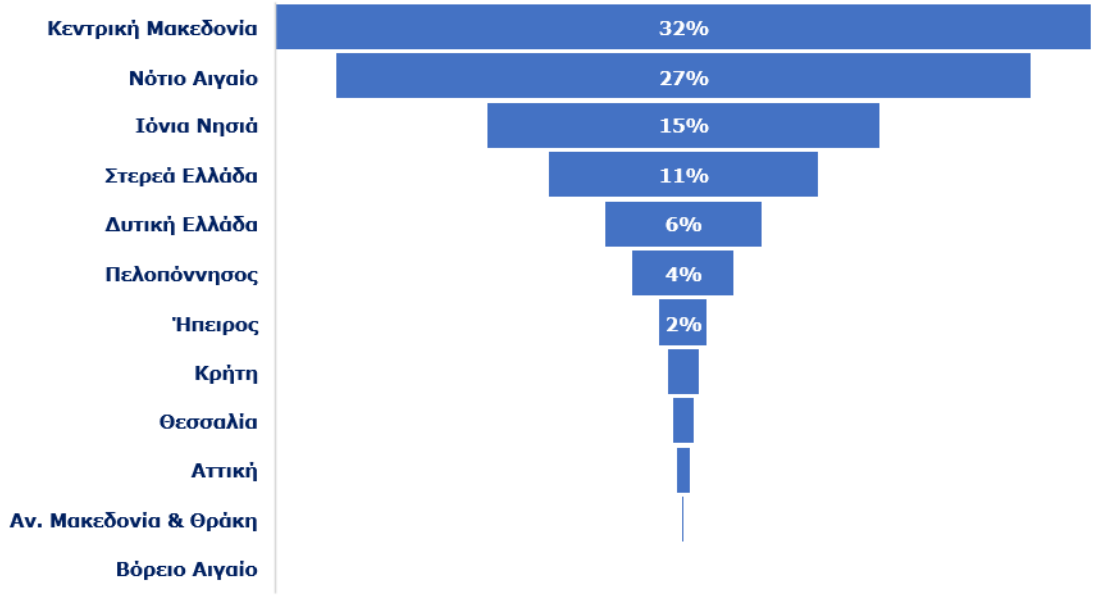

Τέλος, στις θέσεις των κάμπινγκ, τα μεγαλύτερα μερίδια καταγράφονται στις Περιφέρειες Κεντρικής Μακεδονίας, Πελοποννήσου και Νοτίου Αιγαίου αντιπροσωπεύοντας το 55% του δυναμικού της χώρας.

Διάγραμμα 43: Ποσοστιαία κατανομή των θέσεων στην Ελλάδα ανά Περιφέρεια, 2019

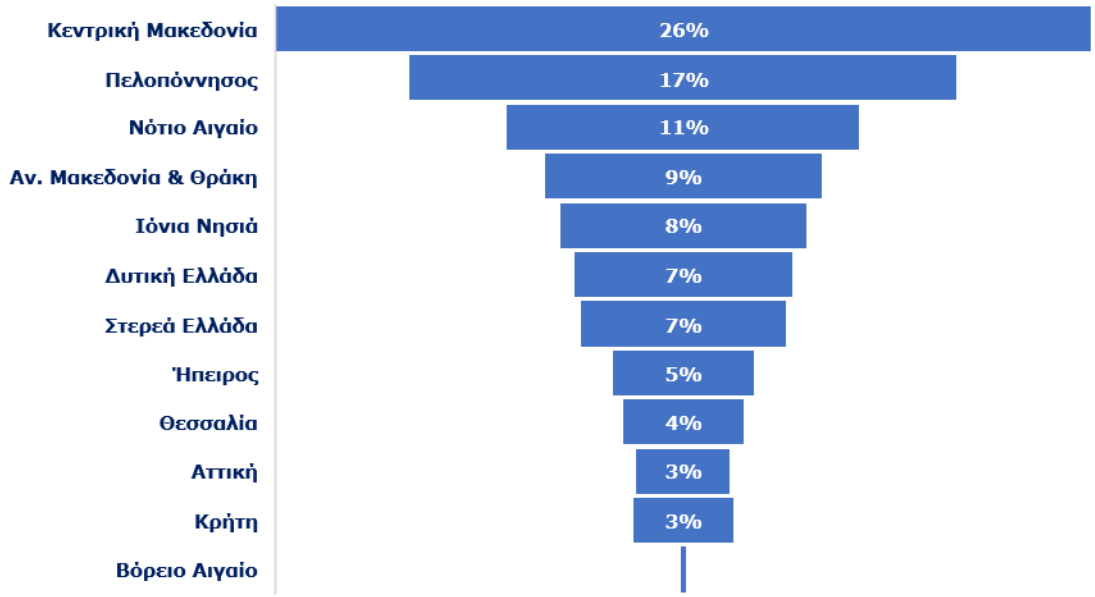

2.5.2 Δυναμικό κάμπινγκ στην Περιφέρεια Αν. Μακεδονίας & Θράκης ανά Περιφερειακή Ενότητα

Η Περιφέρεια Αν. Μακεδονίας & Θράκης αντιπροσωπεύει το 2019 το 5% των μονάδων της χώρας, το 0,1% των οικίσκων και το 9% των θέσεων. Συνολικά διαθέτει 16 μονάδες με 1 οικίσκο και 2.094 θέσεις.

Πίνακας 26: Δυναμικό κάμπινγκ στην Περιφέρεια Αν. Μακεδονίας & Θράκης ανά Περιφερειακή Ενότητα, 2019

ΠΕΡΙΦΕΡΕΙΑ ΑΝΑΤΟΛΙΚΗΣ ΜΑΚΕΔΟΝΙΑΣ & ΘΡΑΚΗΣ Δυναμικό Κάμπινγκ 2019						
Ενότητα		**4***	**3***	**2***	**1***	**Σύνολο**
Θάσου	Μονάδες	1	1	2	0	**4**
	Οικίσκοι	0	0	0	0	**0**
	Θέσεις	303	195	189	0	**687**
Καβάλας	Μονάδες	2	1	2	1	**6**
	Οικίσκοι	0	0	0	0	**0**
	Θέσεις	180	71	238	150	**639**
Έβρου	Μονάδες	1	0	0	1	**2**
	Οικίσκοι	0	0	0	0	**0**
	Θέσεις	216	0	0	105	**321**
Ροδόπης	Μονάδες	1	0	1	0	**2**
	Οικίσκοι	0	0	0	0	**0**
	Θέσεις	180	0	56	0	**236**
Ξάνθης	Μονάδες	0	0	1	1	**2**
	Οικίσκοι	0	0	1	0	**1**
	Θέσεις	0	0	74	137	**211**
Σύνολο	**Μονάδες**	**5**	**2**	**6**	**3**	**16**
	Οικίσκοι	**0**	**0**	**1**	**0**	**1**
	Θέσεις	**879**	**266**	**557**	**392**	**2.094**

Πηγή: ΞΕΕ - Επεξεργασία INSETE Intelligence

Αναφορικά με τις επιμέρους Ενότητες, παρατηρούμε ότι:

- Η Ενότητα Θάσου αντιπροσωπεύει το 33% του δυναμικού των θέσεων της Περιφέρειας με 4 μονάδες, 0 οικίσκους και 687 θέσεις,
- Η Ενότητα Καβάλας διαθέτει το 31% του δυναμικού της Περιφέρειας με 6 μονάδες, 0 οικίσκους και 639 θέσεις,
- Η Ενότητα Έβρου διαθέτει το 15% του δυναμικού της Περιφέρειας με 2 μονάδες, 0 οικίσκους και 321 θέσεις,
- Η Ενότητα Ροδόπης διαθέτει το 11% του δυναμικού της Περιφέρειας με 2 μονάδες, 0 οικίσκους και 236 θέσεις και

- Η Ενότητα Ξάνθης αντιπροσωπεύει το 10% του δυναμικού της Περιφέρειας με 2 μονάδες, 1 οικίσκο και 211 θέσεις.

Διάγραμμα 44: Ποσοστιαία κατανομή των θέσεων στην Περιφέρεια Αν. Μακεδονίας & Θράκης ανά Περιφερειακή Ενότητα, 2019

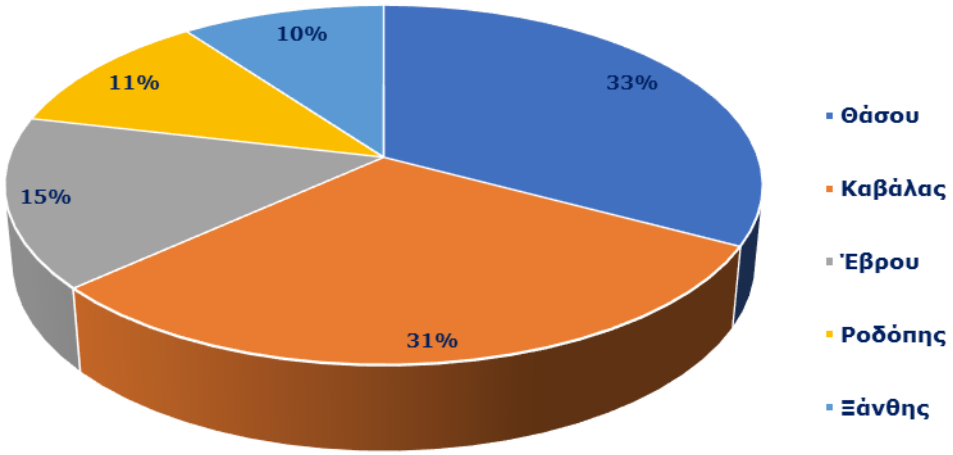

Πηγή: ΞΕΕ - Επεξεργασία INSETE Intelligence

3 ΑΞΙΟΘΕΑΤΑ - ΔΡΑΣΤΗΡΙΟΤΗΤΕΣ

3.1 ΠΑΡΑΔΟΣΙΑΚΟΙ ΟΙΚΙΣΜΟΙ

Οι Παραδοσιακοί οικισμοί, είναι οικισμοί με ιδιαίτερη «ιστορική, πολεοδομική, αρχιτεκτονική, λαογραφική, κοινωνική και αισθητική» φυσιογνωμία διατηρώντας αναλλοίωτη την εικόνα που είχαν στον παρελθόν καθώς και τον τοπικό τους χαρακτήρα. Με ευθύνη του ΥΠΕΚΑ (Υπουργείο Περιβάλλοντος & Ενέργειας), 856 περίπου οικισμοί έχουν χαρακτηριστεί ως παραδοσιακοί. Στην Περιφέρεια Αν. Μακεδονίας & Θράκης καταγράφονται 34 παραδοσιακοί οικισμοί.

Πίνακας 27: Παραδοσιακοί Οικισμοί

ΠΑΡΑΔΟΣΙΑΚΟΙ ΟΙΚΙΣΜΟΙ ΤΗΣ ΠΕΡΙΦΕΡΕΙΑΣ ΑΝ. ΜΑΚΕΔΟΝΙΑΣ & ΘΡΑΚΗΣ					
ΔΡΑΜΑΣ	**ΕΒΡΟΥ**	**ΘΑΣΟΥ**	**ΚΑΒΑΛΑ**	**ΞΑΝΘΗΣ**	**ΡΟΔΟΠΗΣ**
ΠΑΓΟΝΕΡΙΟΝ	ΜΕΤΑΞΑΔΕΣ	ΑΛΥΚΗ	ΔΩΜΑΤΙΑ (ΣΑΜΑΚΟΒΟ)	ΚΑΤΩ ΚΑΡΥΟΦΥΤΟΝ	ΒΑΚΟΣ
ΠΕΡΙΘΩΡΙΟΝ	ΠΑΛΙΟΥΡΙΟΝ	ΘΕΟΛΟΓΟΣ	ΖΥΓΟΣ		ΜΑΡΩΝΕΙΑ
	ΣΑΜΟΘΡΑΚΗ	ΚΑΣΤΡΟ	ΚΕΧΡΟΚΑΜΠΟΣ		ΜΑΥΡΟΜΑΤΙ
		ΜΑΡΙΑΙ	ΚΗΠΙΑ (ΜΠΟΣΤΑΝΛΗ)		ΜΙΣΧΟΣ
		ΠΑΛΑΙΟΧΩΡΙΟΝ	ΚΟΡΥΦΑΙ		
		ΠΑΝΑΓΙΑ (ΑΝΑΣΤΑΣΙΟΝ)	ΚΡΥΟΝΕΡΙΟΝ (ΚΑΡΓΑ)		
		ΠΟΤΑΜΙΑ	ΜΑΚΡΥΧΩΡΙΟΝ		
		ΠΡΙΝΟΣ	ΜΕΛΙΣΣΟΚΟΜΕΙΟΝ		
			ΜΕΣΟΡΟΠΗ		
			ΜΟΥΣΘΕΝΗ		
			ΠΑΛΑΙΟΧΩΡΙΟΝ		
			ΠΑΛΙΑ ΚΑΒΑΛΑ		
			ΠΛΑΤΑΜΩΝ		
			ΠΟΔΟΧΩΡΙΟ		
			ΠΥΡΓΟΧΩΡΙΟΝ		
			ΧΡΥΣΟΚΑΣΤΡΟΝ		

Πηγή: Υπουργείο Περιβάλλοντος & Ενέργειας - Επεξεργασία INSETE Intelligence

3.2 ΑΡΧΑΙΟΛΟΓΙΚΟΙ ΧΩΡΟΙ ΚΑΙ ΜΟΥΣΕΙΑ

3.2.1 Αρχαιολογικοί χώροι της Περιφέρειας Αν. Μακεδονίας & Θράκης ανά Περιφερειακή Ενότητα

Στην Περιφέρεια Αν. Μακεδονίας & Θράκης συναντάμε πλήθος αρχαιολογικών χώρων στην επικράτεια της. Συγκεκριμένα, η προϊστορική θέση των Σιταγρών στην πεδιάδα της Δράμας, η θέση Ντικιλί-Τας (Ορθόπετρα) κοντά στους Φιλίππους της Καβάλας, η προϊστορική τούμπα της Παραδημής, το σπήλαιο της Μαρώνειας και τα σπήλαια στη χαράδρα Ιν-Ντερέ της Στρύμης στην Ενότητα Ροδόπης, η προϊστορική τούμπα και το σπήλαιο της Μάκρης στον Έβρο, οι προϊστορικές ακροπόλεις του Αγ. Γεωργίου στα Πετρωτά αλλά και το προϊστορικό νεκροταφείο με το υπαίθριο ιερό των βραχογραφιών κοντά στο χωριό Ρούσσα του Έβρου είναι μερικές από τις σημαντικότερες θέσεις που εντοπίστηκαν ίχνη ζωής από τη νεολιθική περίοδο και το χρονικό διάστημα της ύστερης εποχής της χαλκοκρατίας και της πρώιμης εποχής του σιδήρου.

Στα παράλια της Περιφέρειας σώζονται δείγματα πολλών αρχαίων ελληνικών αποικιών όπως τα Άβδηρα, η Δίκαια, η Στρύμη, η Μαρώνεια και η Μεσημβρία-Ζώνη. Πολλά ακόμη ερείπια αρχαίων ή βυζαντινών θέσεων σώζονται στην ενδοχώρα της Περιφέρειας όπως: ο οργανωμένος χώρος των Φιλίππων στα βόρεια της Καβάλας (χαρακτηρισμένο ως Μνημείο Παγκόσμιας Πολιτιστικής Κληρονομιάς της UNESCO), το Ιερό του Διονύσου στο χωριό Καλή Βρύση της Δράμας, το κάστρο της Καλύβας και ο μακεδονικός τάφος της Σταυρούπολης στα ΒΔ της Ξάνθης, η Αναστασιούπολη (Περιθεώριον) και η Μαξιμιανούπολη (Μοσυνούπολη) δυτικά της Κομοτηνής, τα ερείπια μονών της μοναστικής πολιτείας του Παπικίου όρους στα ΒΔ της Κομοτηνής, η Τραϊανούπολη ανατολικά της Αλεξανδρούπολης, το Διδυμότειχο, τα κάστρα του Άβαντα και του Πυθείου βόρεια της Αλεξανδρούπολης, ο ταφικός τύμβος της Μικρής Δοξιπάρας κ.α.

Επίσης, σημαντικούς και οργανωμένους αρχαιολογικούς χώρους μπορεί να επισκεφθεί κανείς και στα νησιά Θάσος και Σαμοθράκη. Ο αρχαιολογικός χώρος της αρχαίας Θάσου στο Λιμένα και ο αρχαιολογικός χώρος της Αλυκής στα ΝΑ του νησιού καθώς και το Ιερό των Μεγάλων Θεών στην Παλαιόπολη της Σαμοθράκης είναι μόνο μερικά δείγματα από τον πλούσιο αρχαιολογικό θησαυρό των νησιών αυτών.

Οι αρχαιολογικοί χώροι της Περιφέρειας Αν. Μακεδονίας & Θράκης χαρακτηρισμένοι από το Υπουργείο Πολιτισμού & Αθλητισμού παρατίθενται στον πίνακα κατωτέρω.

Πίνακας 28: Αρχαιολογικοί χώροι στην Περιφέρεια Αν. Μακεδονίας & Θράκης ανά Περιφερειακή Ενότητα

Αρχαιολογικοί Χώροι - Μνημεία στην Περιφέρεια Ανατολικής Μακεδονίας & Θράκης ανά Ενότητα					
Δράμας	**Έβρου**	**Θάσου**	**Καβάλας**	**Ξάνθης**	**Ροδόπης**
Αρχαίο Ιερό Διονύσου	Σπηλιά Κύκλωπα	Αρχαία Αγορά Θάσου	Αρχαία Πόλη των Φιλίππων	Αρχαιολογικός Χώρος Αβδήρων	Αρχαιολογικός χώρος Μαρώνειας
Ακρόπολη της Αδριανής	Μεσημβρία - Ζώνη	Αρχαία Πόλη Θάσου	Παλαιοχριστιανικοί Φίλιπποι	Αρχαιολογικός Χώρος στο Δήμο Σταυρούπολης	Η αρχαία Δίκαια
Ακρόπολη της Πλατανιάς	Μακεδονικός Τάφος Ελαφοχωρίου	Παλαιοχριστιανικές βασιλικές Αλυκής	Ακρόπολη Καβάλας	Κάστρο Καλύβας	Η αρχαιοελληνική Στρύμη
Προϊστορικός Οικισμός Σιταγρών	Μεγαλιθικός Τάφος Ρούσσας	Κλειστός πολεμικός λιμένας Θάσου	Ανακτορόπολις (Νέα Πέραμος)	Αρχαίο Λιμάνι των Αβδήρων	Ο Μακεδονικός τάφος στα Σύμβολα
Μακεδονικός Τάφος	Κεραμιδαριά	Ακρόπολη	Χρυσόπολις – Ηϊόνα (Οφρύνιον)	Κάστρο του Αερικού	Αρχαιολογικός χώρος Αναστασιουπόλεως – Περιθεωρίου
	Αρχαιολογικός Χώρος της Μάκρης	Εβραιόκαστρο	Μεσαιωνικό Υδραγωγείο	Πολύστυλο	Φρούριο Κομοτηνής
	Αρχαιολογικός Χώρος του Αρχαίου Δορίσκου		Πύργος Απολλωνίας		Μεσαιωνική Γέφυρα Κομψάτου Ποταμού
	Τραϊανούπολη		Φρούριο Καβάλας		Μαξιμιανούπολις – Μοσυνούπολις
	Πλωτινόπολις		Ακόντισμα		Πύργος του Ωρολογίου
	Αρχαιολογικός χώρος Διδυμότειχου		Βαπτιστήριο της Αγίας Λυδίας		Πτωχοκομείο (Ιμαρέτ)
	Ιερό της Μεγάλης Μητέρας (Μάνταλ Παναγιά)		Βρανόκαστρο		Ναός του Πολυάνθου
	Ιερό των Μεγάλων Θεών Σαμοθράκης		Εγνατία Οδός		Βυζαντινό Φρούριο Νυμφαίας
					Μοναστηριακό Συγκρότημα Παπίκιου Όρους
					Βυζαντινή Μαρώνεια
					Χερσόνησος Μολυβωτής

Πηγή: Υπουργείο Πολιτισμού & Αθλητισμού - Επεξεργασία INSETE Intelligence

3.2.2 Μουσεία της Περιφέρειας Αν. Μακεδονίας & Θράκης ανά Ενότητα

Στο ανωτέρω πολιτιστικό απόθεμα της Περιφέρειας Αν. Μακεδονίας & Θράκης θα πρέπει να προστεθούν πλήθος εξειδικευμένων μουσείων στα οποία εκτίθενται αρχαιολογικά ευρήματα της ευρύτερης περιοχής. Συγκεκριμένα, το Αρχαιολογικό Μουσείο Φιλίππων στο οποίο εκθέτονται ευρήματα από τον προϊστορικό οικισμό του Ντικιλί-Τας, νεολιθικά ευρήματα από τους Σιταγρούς, ευρήματα από την παλαιοχριστιανική περίοδο (324-565 μ.χ.) και αρχαιότητες της ελληνιστικής (323-30 π.χ.) και ρωμαϊκής (30π.χ. – 324 μ.χ.) περιόδου. Το Αρχαιολογικό Μουσείο Καβάλας περιλαμβάνει ευρήματα από ανασκαφές στο χώρο της αρχαίας Νεάπολης, της Νεολιθικής (6.500-3.200π.χ.) και ρωμαϊκής (30π.χ.- 324μ.χ.) περιόδου και της εποχής του Χαλκού (3.200-1.100π.χ.). Το Αρχαιολογικό Μουσείο Σαμοθράκης στο οποίο εκθέτονται αρχαιολογικά ευρήματα από τον πολιτισμό των Καβείρων, το Αρχαιολογικό Μουσείο Δράμας στο οποίο ο επισκέπτης μπορεί να θαυμάσει ευρήματα που προέρχονται από τα ίχνη ζωής των κυνηγών της μέσης παλαιολιθικής εποχής που βρέθηκαν στο σπήλαιο πηγών του Αγγίτη (Μααρά) αλλά και αντικείμενα από την νεολιθική περίοδο που προέρχονται από τον οικισμό των Σιταγρών, το Λαογραφικό Μουσείο Ξάνθης στο οποίο εκθέτονται πολλές συλλογές από τοπικές στολές και αντικείμενα καθώς και διάφορους πίνακες καθώς και το Αρχαιολογικό Μουσείο Αβδήρων στο οποίο εκτίθενται αντικείμενα που βρέθηκαν στην πόλη και τα νεκροταφεία των αρχαίων Αβδήρων.

Τα αναγνωρισμένα Μουσεία της Περιφέρειας Αν. Μακεδονίας & Θράκης από το Υπουργείο Πολιτισμού & Αθλητισμού παρατίθενται στο πίνακα κατωτέρω.

Πίνακας 29: Μουσεία στην Περιφέρεια Αν. Μακεδονίας & Θράκης ανά Περιφερειακή Ενότητα

Μουσεία στην Περιφέρεια Ανατολικής Μακεδονίας & Θράκης ανά Ενότητα					
Δράμας	**Έβρου**	**Θάσου**	**Καβάλας**	**Ξάνθης**	**Ροδόπης**
Αρχαιολογικό Μουσείο Δράμας	Εκκλησιαστικό Μουσείο Αλεξανδρούπολης	Αρχαιολογικό Μουσείο Θάσου	Αρχαιολογικό Μουσείο Καβάλας	Αρχαιολογικό Μουσείο Αβδηρών	Αρχαιολογικό Μουσείο Κομοτηνής
Λαογραφικό Μουσείο Δράμας	Λαογραφικό Μουσείο Σαρακατσάνων	Μουσείο Ελιάς Θάσου	Μουσείο Καπνού	Εκκλησιαστικό Μουσείο Ξάνθης	Λαογραφικό Μουσείο
Εκκλησιαστικό Μουσείο Δράμας	Λαογραφικό Μουσείο Ορεστιάδας	Μουσείο Βαγή	Δημοτικό Λαογραφικό Μουσείο	Λαογραφικό Μουσείο Ξάνθης	Εκκλησιαστικό Μουσείο Μαρώνειας & Κομοτηνής
Μουσείο Φυσικής Ιστορίας	Λαογραφικό Μουσείο Διδυμότειχου	Λαογραφικό Μουσείο Καλλιράχης	Ιστορικό & Εθνολογικό Μουσείο	Ιστορικό & Λαογραφικό Μουσείο Αβδηρών	Στρατωτικό Μουσείο
	Στρατωτικό Μουσείο Διδυμότειχου	Λαογραφικό Μουσείο στον Θεολόγο	Αρχαιολογικό Μουσείο Φιλίππων	Λαογραφικό Μουσείο Σταυρούπολης	Μουσείο Κωνσταντίνου Καραθεοδώρη
	Δημοτική Πινακοθήκη Διδυμότειχου	Λαογραφικό Μουσείο στα Λιμενάρια	Μουσείο Κέρινων Ομοιωμάτων	Ακαδημία & Μουσείο Παιδικής Τέχνης "Οικουμένη"	Μουσείο Θρακικής Παιδείας
	Λαογραφικό Μουσείο Σουφλίου		Ιστορικό & Λογοτεχνικό Αρχείο Καβάλας		Μουσείο Καλαθοπλεχτικής των Ρωμά
	Λαογραφικό Μουσείο καππαδοκών				Αρχοντικό Ταβανιώτη
	Αρχαιολογικό Μουσείο Σαμοθράκης				
	Μουσείο Φυσικής Ιστορίας Αλεξανδρούπολης				
	Εθνολογικό Μουσείο Αλεξανδρούπολης				
	Μουσείο Μετάξης				

Πηγή: Υπουργείο Πολιτισμού & Αθλητισμού - Επεξεργασία INSETE Intelligence

3.3 ΓΑΛΑΖΙΕΣ ΣΗΜΑΙΕΣ, 2019

Στην Περιφέρεια Αν. Μακεδονίας & Θράκης έχουν βραβευτεί το 2019 είκοσι δύο παραλίες με γαλάζια σημαία. Συγκεκριμένα:

- Ενότητα Έβρου (1): Δημοτική πλάζ Αλεξανδρούπολης,
- Ενότητα Θάσου (4): Μακρύαμμος, Πευκάρι 2, Πρίνος Δασύλιο, Άγιος Ιωάννης Λουκάς,
- Ενότητα Καβάλας (8): Αμμόγλωσσα-Κεραμωτή 1, Τόσκα, Μπάτης, Αμμόλοφοι, Νέα Ηρακλείτσα, Νέα Πέραμος, Οφρύνιο/Τούζλα, Σαρακήνα,
- Ξάνθης (5): Εράσμιο, Μάγγανα, Άβδηρα/Πόρτο Μόλο, Μάνδρα, Μυρωδάτο,
- Ροδόπης (4): Αρωγή, Μέση, Φανάρι/camping, Φανάρι/Ιουλία.

3.4 ΜΑΡΙΝΕΣ, 2019

Σύμφωνα με το Τμήμα Χωροθέτησης Υποδομών Θαλάσσιου Τουρισμού του Υπουργείου Τουρισμού, στην Ελλάδα έχουν χωροθετηθεί με πράξη χαρακτηρισμού 58 μαρίνες με δυναμικό 18.128 θέσεων. Αρκετές από τις μαρίνες, είναι βραβευμένες από το πρόγραμμα «Γαλάζιες Σημαίες της Ευρώπης». Επίσης, έχουν χωροθετηθεί και 91 Καταφύγια ή Αγκυροβόλια τουριστικών σκαφών με 6.238 θέσεις ελλιμενισμού.

Στην Περιφέρεια Αν. Μακεδονίας & Θράκης καταγράφονται δύο μαρίνες με 580 θέσεις ελλιμενισμού. Συγκεκριμένα, οι καταγραφόμενες μαρίνες ανά Ενότητα είναι:

- Έβρου: Αλεξανδρούπολης (300 θέσεις) και
- Θάσου: Θάσος (280 θέσεις).

Επίσης, στην Περιφέρεια έχουν χωροθετηθεί και τρία Καταφύγια ή Αγκυροβόλια τουριστικών σκαφών (2 στην Θάσο και 1 στην Καβάλα) με 184 θέσεις ελλιμενισμού.

3.5 ΙΑΜΑΤΙΚΟΙ ΦΥΣΙΚΟΙ ΠΟΡΟΙ

Ιαματικές πηγές ονομάζονται οι πηγές τα νερά των οποίων έχουν θεραπευτικές ιδιότητες. Τα ιαματικά νερά πηγάζουν από πετρώματα και κατά τη διαδρομή τους μέχρι την επιφάνεια της Γης, αποκτούν τα μεταλλικά συστατικά τους στα οποία οφείλεται και η θεραπευτική τους δράση. Το Ελληνικό Κράτος μέσω της Ειδικής Επιτροπής Προστασίας Φυσικών Ιαματικών Πόρων του Υπουργείου Τουρισμού είχε προβεί μέχρι τον Ιανουάριο του 2020 στην αναγνώριση 70 Ιαματικών Φυσικών Πόρων.

Συγκεκριμένα, στην Περιφέρεια Ανατολικής Μακεδονίας & Θράκης έχουν αναγνωριστεί επτά Ιαματικοί Φυσικοί Πόροι:

- Λουτρών Κρηνίδων Καβάλας (νερό και πηλός),
- Νερό Λουτρών Ελευθερών Καβάλας, Δήμου Παγγαίου,
- Λουτρών Τραϊανούπολης (νερό), Δήμου Αλεξανδρούπολης,
- Νερό πηγής Ποταμιάς (γεώτρηση ΓΠ-1), του Δήμου Αβδήρων (Ξάνθη),
- Πηγή Θερμιών Παρανεστίου Δράμας,
- Πηγή Εχίνου, Δήμου Μύκης και
- Ψαρόθερμα, Δήμου Σαμοθράκης.

3.6 ΧΙΟΝΟΔΡΟΜΙΚΑ ΚΕΝΤΡΑ

Η Περιφέρεια περιλαμβάνει μόλις ένα χιονοδρομικό κέντρο, αυτό του Φαλακρού. Απέχει από την πόλη της Δράμας 42χλμ. και βρίσκεται σε υψόμετρο 2.230μ. Το Φαλακρό είναι το μεγαλύτερο χιονοδρομικό της Μακεδονίας και μετά τον Παρνασσό είναι το 2ο μεγαλύτερο στην Ελλάδα, μαζί με τα Καλάβρυτα. Το χιονοδρομικό αποτελείται από 9 αναβατήρες και 20 πίστες. Ο εξοπλισμός περιλαμβάνει:

- 1 τετραθέσια εναέρια αποσυμπλεκόμενη καρέκλα μήκους 1.500μ. και δυναμικότητας 1.650 ατόμων/ώρα,
- 1 εναέρια διθέσια καρέκλα,
- 1 συρόμενη δυναμικότητας 510 ατόμων/ώρα (Ηδωνός),
- 3 συρόμενες δυναμικότητας 900 ατόμων/ώρα και
- 3 baby lifts.

3.7 ΠΕΖΟΠΟΡΙΑ - TREKKING

Οι κυριότερες πεζοπορικές διαδρομές της Περιφέρειας Αν. Μακεδονίας & Θράκης είναι:

Δράμα

Διαδρομή 1: Ευρωπαϊκό Μονοπάτι Ε6,
Διαδρομή 2: Κάτω Βροντού-Κάτω Νευροκόπι,
Διαδρομή 3: Κάτω Νευροκόπι-Χιονοδρομικό Κέντρο Φαλακρού,
Διαδρομή 4: Χιονοδρομικό Κέντρο Φαλακρού-Λιβαδερό,
Διαδρομή 5: Φαλακρό-Πέρασμα και
Διαδρομή 6: Πύργοι-Στεφάνι Κορυφών-Πύργοι.

Ροδόπη

Διαδρομή 1: Διαδρομή Δάσους Ελατιάς,
Διαδρομή 2: Διαδρομή Δάσους Φρακτού,
Διαδρομή 3: Αστραία-Ίασμο,
Διαδρομή 4: Τσαλαπετεινός-Εύθυμο-Αστραία και
Διαδρομή 5: Κορφοβούνι-Εύθυμο.

Καβάλα

Διαδρομή 1: Εγνατία Οδός,
Διαδρομή 2: Περιαστικό Δάσος της Καβάλας,
Διαδρομή 3: Καβάλα-Παλιά Καβάλα (Ο Δρόμος του Νερού) και
Διαδρομή 4: Μονοπάτι στο ρέμα της Παλιάς Καβάλας.

Ξάνθη

Διαδρομή 1: Κομνητά-Τοξότες,
Διαδρομή 2: Λειβαδίτη-Καταρράκτη,
Διαδρομή 3: Σιδηροδρομικός Σταθμός Κρωμνικού-Γαλάνη,
Διαδρομή 4: Γαλάνη-Κρωμνικό και
Διαδρομή 5: Λιβερά-Σταυρούπολη.

Έβρος

Διαδρομή 1: Θέρμα-Φεγγάρι (κορυφή),
Διαδρομή 2: Κοιλάδα και καταρράκτης του ποταμού Φονιά,

Διαδρομή 3: Δάσος της Δαδιάς,

Διαδρομή 4: Φαράγγι του Άβαντα.

3.8 ΟΡΕΙΒΑΤΙΚΑ ΚΑΤΑΦΥΓΙΑ

Τα κυριότερα ορειβατικά καταφύγια της Περιφέρειας Ανατολικής Μακεδονίας & Θράκης που ενδείκνυνται για πεζοπορία ή ορειβασία είναι:

Στο χιονοδρομικό κέντρο **Φαλακρού** λειτουργούν 4 ορειβατικά καταφύγια. Αυτά κατά σειρά υψομέτρου είναι: α) στα 1.099μ., στη θέση **Μπαρδίσεβα** δυναμικότητας 18 ατόμων, β) στα 1.386μ., στη θέση **Κουρί** δυναμικότητας 12 ατόμων, γ) στα 1.735μ. στη τοποθεσία **Χορός** δυναμικότητας 72 ατόμων και δ) στα 1.735μ., στη θέση **Άγιο Πνεύμα** δυναμικότητας 80 ατόμων. Το καταφύγιο στο Άγιο Πνεύμα είναι ένα τριώροφο κτίσμα που συγκαταλέγεται ανάμεσα στις εγκαταστάσεις του Χιονοδρομικού και εξυπηρετεί ως ξενώνας.

Το καταφύγιο **Στέργιος Χατζηγεωργίου** βρίσκεται στην κοιλάδα του Ορφέα στα 1.632μ. απέναντι από το παλιό χιονοδρομικό κέντρο του Παγγαίου. Το καταφύγιο μπορεί να φιλοξενήσει έως 25 άτομα.

Το καταφύγιο του **Ε.Ο.Σ. Καβάλας** βρίσκεται στις νότιες πλαγιές του Παγγαίου κάτω από την κορυφή «Αυγό» και σε υψόμετρο 1.542μ. και μπορεί να φιλοξενήσει έως 18 άτομα.

Το καταφύγιο **Παπικίου**, βρίσκεται σε υψόμετρο 1.038μ. στην τοποθεσία Φύλακας της οροσειράς της Ροδόπης, σε κοντινή απόσταση από τα Ελληνοβουλγαρικά σύνορα. Το καταφύγιο μπορεί να φιλοξενήσει έως 50 άτομα.

Το καταφύγιο **Λειβαδίτη**, βρίσκεται στο κεντρικό τμήμα της οροσειράς της Ροδόπης, στο βορειοδυτικό τμήμα της Ενότητας Ξάνθης σε υψόμετρο 1.225μ. Το καταφύγιο μπορεί να φιλοξενήσει έως 36 άτομα.

3.9 ΑΝΑΡΡΙΧΗΤΙΚΑ ΠΕΔΙΑ

Στην Περιφέρεια Αν. Μακεδονίας & Θράκης συναντάμε και πλήθος αναρριχητικών πεδίων. Τα αναρριχητικά πεδία ανά Ενότητα είναι:

Καβάλα

- Αναρριχητικό πεδίο Σπηλιά Κουκουβάγιας, το πεδίο βρίσκεται στην Νέα Ηρακλείτσα. Όλες οι διαδρομές είναι σπορ χαρακτήρα και διαθέτουν εξοπλισμένα ρελέ. Είναι ένα πεδίο για προχωρημένους αναρριχητές, καθώς η πιο εύκολη διαδρομή είναι δυσκολίας 6c+. Όλες οι διαδρομές είναι «αρνητικές» και απαιτούν μεγάλη διάρκεια στη δύναμη,
- Αναρριχητικό πεδίο της Πετροπηγής, απέχει 25χλμ. από την Καβάλα και είναι δημοφιλής προορισμός όλο το χρόνο. Όλες οι διαδρομές είναι σπορ χαρακτήρα και ο αριθμός τους ξεπερνάει τις 40,
- Αναρριχητικό πεδίο Κρανοχωρίου, είναι το πιο καινούργιο πεδίο στην περιοχή της Καβάλας. Διαθέτει περίπου 20 διαδρομές όλες σπορ χαρακτήρα και για όλα τα επίπεδα αναρριχητών,
- Το αναρριχητικό πεδίο «Κόκκινα» βρίσκεται στη Νέα Ηρακλείτσα. Είναι ένα πεδίο που βρίσκεται ακριβώς δίπλα στη θάλασσα, προσφέροντας στους αναρριχητές που το επισκέπτονται τη μοναδική αίσθηση της αναρρίχησης πάνω από τη θάλασσα. Είναι από τα πιο διαδεδομένα πεδία στην περιοχή της Καβάλας, με πάνω από 50 διαδρομές, σπορ αλλά και παραδοσιακού χαρακτήρα,
- Το αναρριχητικό πεδίο της Ρέμβης, βρίσκεται δίπλα στη Νέα Ηρακλείτσα. Έχει πάνω από 90 διαδρομές για όλα τα επίπεδα δυσκολίας, σπορ χαρακτήρα αλλά και αρκετές παραδοσιακές. Όλες σχεδόν οι διαδρομές είναι εξοπλισμένες με μόνιμα ρελέ και το πεδίο έχει σκιά σε όλη τη διάρκεια της ημέρας.

Θάσος

- Η Γκιόλα είναι ένα πανέμορφο μέρος, όπου μπορείτε να συνδυάσετε το μπάνιο σας με αναρρίχηση από τη θάλασσα (deep water solo). Βρίσκεται στο νότιο μέρος της Θάσου, μετά τη μονή Αρχαγγέλου. Η αναρρίχηση στη Γκιόλα θέλει ιδιαίτερη προσοχή καθώς η στάθμη του νερού εξαρτάται από τις παλίρροιες των ημερών, οι οποίες σπρώχνουν το νερό μέσα σε αυτήν φυσική πισίνα. Το υψηλότερο σημείο του βράχου είναι περίπου 10 μέτρα και μέχρι στιγμής υπάρχουν αρκετές γραμμές για αναρρίχηση.

Ροδόπη

- Το αναρριχητικό πεδίο Στρύμης, βρίσκεται 20χλμ. ανατολικά από τη Κομοτηνή. Το πεδίο είναι εκπαιδευτικού χαρακτήρα με τοπικά περάσματα. Το ύψος του φτάνει τα 30μ. και των διαδρομών του από 10 έως 30μ.

Ξάνθη

- Το αναρριχητικό πεδίο Κορακοσπηλιά, βρίσκεται στο ποταμό Νέστο και είναι ίσως το πιο δύσκολο πεδίο. Υπάρχουν 12 διαδρομές από VI- έως X+, καθώς επίσης και διάφορα προβλήματα boulder και συνιστάται σε προχωρημένους αναρριχητές,
- Το αναρριχητικό πεδίο Μεγάλη Σπηλιά, βρίσκεται στο ποταμό Νέστο. Στο πεδίο υπάρχουν 34 διαδρομές κυρίως σπορ χαρακτήρα. Η ποιότητα του βράχου καθιστά το πεδίο ιδιαίτερο. Ο επισκέπτης αναρριχητής θα χρειαστεί ένα 60μετρο σχοινί και 12 με 15 σετάκια. Το σκαρφάλωμα γίνεται κατά τη διάρκεια όλης της μέρα και είναι ένα πεδίο που προτείνεται για τις ζεστές καλοκαιρινές μέρες,
- Το αναρριχητικό πεδίο Πλατάνια, βρίσκεται στην αρχή του μονοπατιού των Στενών και έχει σπορ χαρακτήρα. Οι περισσότερες διαδρομές έχουν πολλά σαθρά και γι' αυτό συνιστάτε για έμπειρους αναρριχητές και είναι απαραίτητη η χρήση κράνους,
- Το αναρριχητικό πεδίο Μπαλκόνι, βρίσκεται στην δυτική πλευρά του Νέστου. Διαθέτει 23 διαδρομές με εύρος δυσκολίας 4b – 7b+.
- Το αναρριχητικό πεδίο Νταμάρι, βρίσκεται στην ανατολική πλευρά του Νέστου. Το πεδίο είναι σπορ χαρακτήρα και διαθέτει 27 διαδρομές με εύρος δυσκολίας 3a – 7b+/7c.

3.10 KAYAK - RAFTING

Canoe – Kayak

- **Στο ποταμό Νέστο**, υπάρχουν δύο διαδρομές: α) Πλατανοβρύση-Ξάγναντο-Σταυρούπολη που έχει βαθμό δυσκολίας 3 και διάρκεια 5 ωρών και β) διαδρομή Σταυρούπολη-Λιβερά-Γαλάνη που έχει βαθμό δυσκολίας 1-2 και συνολική διάρκεια 5 περίπου ώρες,

Rafting

- Στον ποταμό **Νέστο**, υπάρχουν 2 διαδρομές: α) Συμβολή Αρκουδόρεμα-Νέστος μέχρι Παρανέστι που έχει βαθμό δυσκολίας 2,5 και διάρκειας 1 ώρας και 30 λεπτών και β) διαδρομή Φράγμα Πλατανόβρυσης μέχρι Παρανέστι που έχει βαθμό δυσκολίας 2,5 – 3 και διάρκεια 4 ώρες.

3.11 ΚΑΖΙΝΟ

Η Περιφέρεια Αν. Μακεδονίας & Θράκης διαθέτει ένα Καζίνο στην Αλεξανδρούπολη. Το καζίνο βρίσκεται σε μια καταπράσινη περιοχή, μόλις 2χλμ. από το κέντρο της πόλης και άνοιξε τις πόρτες του στο κοινό για 1η φορά το 1995. Σημαντικό πλεονέκτημα του καζίνο είναι ότι 2 χρόνια αργότερα ανεγέρθηκε δίπλα του ένα ξενοδοχείο 5 αστέρων.

3.12 ΓΑΣΤΡΟΝΟΜΙΑ - ΟΙΝΟΤΟΥΡΙΣΜΟΣ

Οι γαστρονομικές επιρροές, από την Μικρά Ασία, την Κωνσταντινούπολη, τον Εύξεινο Πόντο και την Μεσόγειο, σε συνδυασμό με τις εξαιρετικής ποιότητας πρώτες ύλες προσφέρουν στον επισκέπτη μια πανδαισία χρωμάτων και γεύσεων για κάθε απαιτητικό ουρανισκό. Στην Περιφέρεια υπάρχουν πολλές ταβέρνες, εστιατόρια, ψησταριές και μεζεδοπωλεία που προσφέρουν τις τοπικές λιχουδιές.

Στην Περιφέρεια Αν. Μακεδονίας & Θράκης τα προϊόντα με ένδειξη ΠΟΠ και ΠΓΕ[4] είναι: το Ελαιόλαδο Θάσου (ΠΓΕ), το ελαιόλαδο Μάκρης Αλεξανδρούπολης (ΠΟΠ), η Θρούμπα Θάσου (ΠΟΠ), η Πατάτα Κάτω Νευροκοπίου Δράμας (ΠΓΕ), τα Φασόλια Γίγαντες-Ελέφαντες Κάτω Νευροκοπίου Δράμας (ΠΓΕ), τα Φασόλια Κοινά-Μεσόσπερμα Κάτω Νευροκοπίου Δράμας (ΠΓΕ), η Φέτα (ΠΟΠ, Δράμας, Καβάλας, Θάσου, Ξάνθης, Ροδόπης, Έβρου) και το Κασέρι (ΠΟΠ, Δράμας, Καβάλας, Ξάνθης). Οι εξαιρετικής ποιότητας πρώτες ύλες και τα αγροτικά προϊόντα αποτελούν την βάση για την παρασκευή των εξαίρετων τοπικών εδεσμάτων της Περιφέρειας όπως: το Χοιρινό με Αρμιά (λάχανο τουρσί), το Σκουμπρί Γούνα, ο Τζιγεροσαρμάς, η Λαχανιά Έβρου, ο Γαύρος Τυλιχτός σε αμπελόφυλλα, ο Καβουρμάς, το Πραούστι Σαμοθράκης και το Κατσικάκι στην σούβλα.

Στην Περιφέρεια συναντάμε επίσης και την Διαδρομή του κρασιού του Διονύσου[5]. Η Διαδρομή αρχίζει από το Πάγγαιο Όρος, το Κοκκινοχώρι στο Δήμο Ορφανού (Κτήμα Βιβλία Χώρα) και περνά από την πόλη της Καβάλας για να συνεχίσει προς την πόλη της Δράμας, περνώντας από το Μικροχώρι (Κτήμα Τέχνη Οίνου) και γύρω από την ιστορική κωμόπολη της Αδριανής (Κτήμα Κώστα Λαζαρίδη). Στη συνέχεια, ανηφορίζοντας προς το Φαλακρόν Όρος, φτάνει στα Κοκκινόγεια στο Δήμο Προσοτσάνης (Κτήμα Παυλίδη, Οινοποιία Οίνωψ) και διασχίζει προς τα δυτικά την Ενότητα Σερρών περνώντας από τους Αμπέλους, μέχρι τον πλούσιο υδροβιότοπο της Κερκίνης. Επιστρέφοντας στην Καβάλα, ο επισκέπτης θα κατευθυνθεί ανατολικά προς τη Θράκη, με τελικό οινικό προορισμό τη Μαρώνεια, το όμορφο χωριό με τα παλιά αρχοντικά στις πλαγιές του Ίσμαρου. Στη διαδρομή, η κοιλάδα του Νέστου, η παραδοσιακή Ξάνθη, τα Άβδηρα, πατρίδα του Δημόκριτου, η λιμνοθάλασσα Βιστωνίδα με το φυσικό όρμο Πόρτο Λάγος και η Κομοτηνή.

[4] Τα προϊόντα με ένδειξη ΠΟΠ και ΠΓΕ προέρχονται από το Υπουργείο Αγροτικής Ανάπτυξης και Τροφίμων.

[5] Οι πληροφορίες που αφορούν τον οινοτουρισμό προέρχονται από τις ιστοσελίδες Δρόμοι του κρασιού της Βορείου Ελλάδος και Οινικές εξερευνήσεις.

Χάρτης 3: Διαδρομή του κρασιού του Διονύσου

Οι αμπελώνες της Περιφέρειας Αν. Μακεδονίας & Θράκης παράγουν τους οίνους ΠΓΕ Δράμα, ΠΓΕ Αγορά και ΠΓΕ Αδριανή στην Ενότητα Δράμας, ΠΓΕ Παγγαίο και ΠΓΕ Καβάλας στην Ενότητα Καβάλας, ΠΓΕ Έβρος στην Ενότητα Έβρου, ΠΓΕ Θάσος στο νησί της Θάσου, ΠΓΕ Ίσμαρος στην Ενότητα Ροδόπης και ΠΓΕ Άβδηρα στην Ενότητα Ξάνθης. Τέλος, οι Περιφερειακές Ενότητες Έβρου, Ροδόπης και Ξάνθης συγκροτούν την αμπελουργική Περιφέρεια της Θράκης παράγοντας οίνους που φέρουν την ένδειξη ΠΓΕ Θράκη ενώ οι Περιφερειακές Ενότητες Καβάλας και Δράμας, μαζί με τις Ενότητες Γρεβενών, Ημαθίας, Θεσσαλονίκης, Καστοριάς, Κιλκίς, Κοζάνης, Πέλλας, Πιερίας, Σερρών, Φλώρινας και Χαλκιδικής, ανήκουν στις 13 Ενότητες της Μακεδονίας που συγκροτούν την ζώνη του ΠΓΕ Μακεδονία από την οποία παράγονται οι οίνοι που φέρουν την ομώνυμη ένδειξη.

4 ΤΟΥΡΙΣΤΙΚΗ ΚΙΝΗΣΗ

4.1 ΔΙΕΘΝΕΙΣ ΑΕΡΟΠΟΡΙΚΕΣ ΑΦΙΞΕΙΣ, 2014-2019

4.1.1 Διεθνείς αεροπορικές αφίξεις στην Ελλάδα ανά Περιφέρεια

Στην Ελλάδα την περίοδο 2014-2019, σημειώθηκε αύξηση κατά +46% (από 14,7 εκατ. το 2014 σε 21,6 εκατ. το 2019) στις διεθνείς αεροπορικές αφίξεις. Όλες οι επιμέρους Περιφέρειες σημείωσαν αύξηση στον αριθμό των αφίξεων τους, με εξαίρεση μόνο την Περιφέρεια Βορείου Αιγαίου (-4%, από 216 χιλ. το 2014 σε 207 χιλ. το 2019), λόγω της προσφυγικής κρίσης που επηρέασε και εξακολουθεί να επηρεάζει σημαντικά τα νησιά του Βορείου Αιγαίου από το 2015. Τις υψηλότερες ποσοστιαίες αυξήσεις σημείωσαν οι Περιφέρειες Αττικής (+89%, από 3,4 εκατ. το 2014 σε 6,4 εκατ. το 2019), Αν. Μακεδονίας & Θράκης (+62%, από 76 χιλ. το 2014 σε 123 χιλ. το 2019), Δυτικής Ελλάδας (+54%, από 250 χιλ. το 2014 σε 385 χιλ. το 2019) και Κεντρικής Μακεδονίας (+49%, από 1,6 εκατ. το 2014 σε 2,3 εκατ. το 2019).

Πίνακας 30: Διεθνείς αεροπορικές αφίξεις στην Ελλάδα ανά Περιφέρεια, 2014-2019

Περιφέρεια	2014	2015	2016	2017	2018	2019	%Δ 2014 - 2019
Αττικής	3.394.561	4.159.014	4.524.944	4.799.157	5.729.403	6.414.707	89%
Νοτίου Αιγαίου	3.568.374	3.571.426	3.667.218	4.067.439	4.546.194	4.617.315	29%
Κρήτης	3.533.754	3.483.319	3.900.169	4.250.971	4.555.421	4.455.810	26%
Ιονίων Νήσων	1.859.023	1.916.497	2.139.491	2.347.704	2.675.700	2.644.287	42%
Κεντρικής Μακεδονίας	1.569.814	1.556.788	1.710.606	1.928.874	2.165.736	2.341.743	49%
Δυτικής Ελλάδας	249.772	263.269	290.010	347.635	371.429	385.152	54%
Βορείου Αιγαίου	215.563	221.795	141.055	168.999	215.088	207.098	-4%
Θεσσαλίας	173.955	171.373	186.868	197.706	205.926	205.802	18%
Πελοποννήσου	108.623	86.508	106.921	121.609	126.746	153.364	41%
Αν. Μακεδονίας & Θράκης	**75.818**	**85.993**	**88.509**	**129.739**	**160.370**	**122.933**	**62%**
Ηπείρου	0	0	0	3.232	9.845	14.776	
Στερεάς Ελλάδας	0	3.256	1.085	1.129	1.985	3.100	
Δυτικής Μακεδονίας	0	0	0	0	125	0	
Ελλάδα	**14.749.257**	**15.519.238**	**16.756.876**	**18.364.194**	**20.763.968**	**21.566.087**	**46%**

Πηγή: ΥΠΑ, ΔΑΑ, FRAPORT- Επεξεργασία INSETE Intelligence

Αναφορικά με την ποσοστιαία κατανομή των διεθνών αφίξεων στις επιμέρους Περιφέρειες, παρατηρούμε ότι τα υψηλότερα ποσοστά εντοπίζονται στις Περιφέρειες Αττικής (30%), Κρήτης (21%), Νοτίου Αιγαίου (21%), Ιονίων Νήσων (12%) και Κεντρικής Μακεδονίας (11%). Δηλαδή οι 5 αυτές Περιφέρειες υποδέχτηκαν το 2019 το 95% του συνόλου των διεθνών αεροπορικών αφίξεων της Ελλάδας.

Διάγραμμα 45: Ποσοστιαία κατανομή των διεθνών αεροπορικών αφίξεων της Ελλάδας ανά Περιφέρεια, 2019

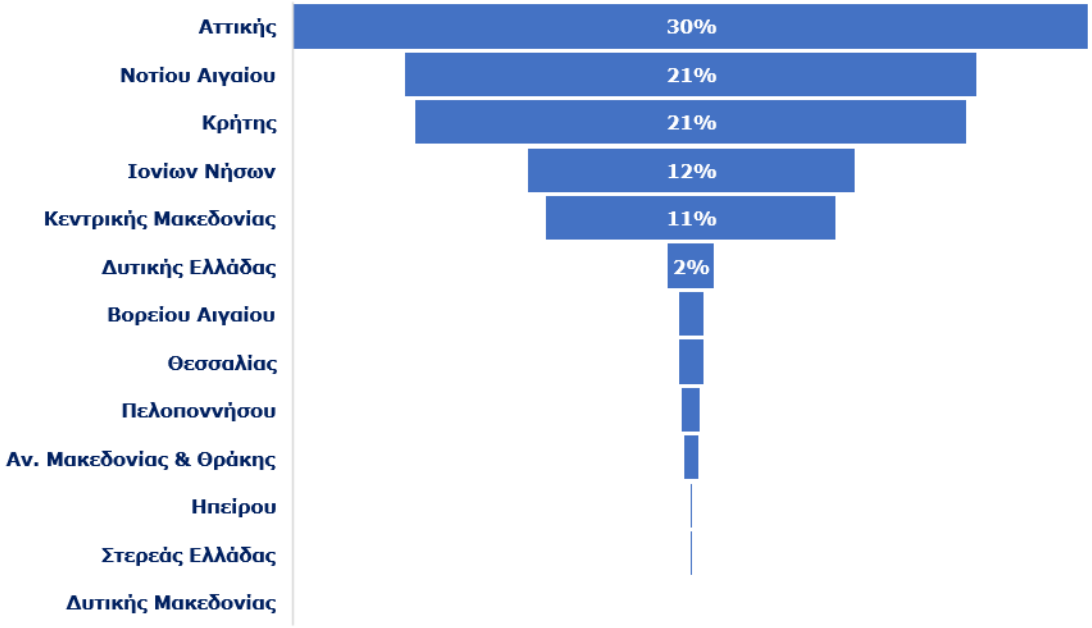

4.1.2 Διεθνείς αεροπορικές αφίξεις στην Περιφέρεια Αν. Μακεδονίας & Θράκης

Η Περιφέρεια Αν. Μακεδονίας & Θράκης σημείωσε την περίοδο 2014-2019 αύξηση στην διεθνή αεροπορική κίνηση κατά +62% (από 76 χιλ. το 2014 σε 123 χιλ. το 2019). Η πλειοψηφία της επιβατικής κίνησης για το 2019 καταγράφεται στο Αεροδρόμιο της Καβάλας (+63%, από 75 χιλ. το 2014 σε 123 χιλ. το 2019), το οποίο αντιπροσωπεύει σχεδόν το 100% της συνολικής κίνησης της Περιφέρειας ενώ το αεροδρόμιο της Αλεξανδρούπολης υποδέχτηκε το 2019 μόλις 41 επιβάτες σημειώνοντας μείωση κατά -91% (από 448 αφίξεις το 2014 σε 41 αφίξεις το 2019). Τέλος, η Περιφέρεια Αν. Μακεδονίας & Θράκης αντιπροσωπεύει μόλις το 1% της συνολικής διεθνής επιβατικής κίνησης που καταγράφεται στο σύνολο της χώρας για το 2019.

Πίνακας 31: Διεθνείς αεροπορικές αφίξεις στην Περιφέρεια Ανατολικής Μακεδονίας & Θράκης, 2014-2019

Ενότητα	2014	2015	2016	2017	2018	2019	%Δ 2014 - 2019
Καβάλας	75.370	82.857	88.068	129.095	159.161	122.892	63%
Έβρου	448	3.136	441	644	1.209	41	-91%
Αν. Μακεδονία & Θράκη	**75.818**	**85.993**	**88.509**	**129.739**	**160.370**	**122.933**	**62%**

Πηγή: ΥΠΑ, ΔΑΑ, FRAPORT- Επεξεργασία INSETE Intelligence

4.2 ΑΕΡΟΠΟΡΙΚΗ ΚΙΝΗΣΗ ΕΣΩΤΕΡΙΚΟΥ, 2014-2019

4.2.1 Αεροπορική κίνηση εσωτερικού στην Ελλάδα ανά Περιφέρεια

Στην Ελλάδα την περίοδο 2014-2019, σημειώθηκε αύξηση στην κίνηση εσωτερικού κατά +46% (από 5,9 εκατ. το 2014 σε 8,6 εκατ. το 2019). Όλες οι επιμέρους Περιφέρειες σημείωσαν αύξηση στον αριθμό των αφίξεων τους, με εξαίρεση μόνο την Περιφέρεια Στερεάς Ελλάδας (-18%, από 6 χιλ. το 2014 σε 5 χιλ. το 2019). Τις υψηλότερες αυξήσεις σε απόλυτους αριθμούς σημείωσαν οι Περιφέρειες Αττικής (+48% ή +1,3 εκατ. αφίξεις), Νοτίου Αιγαίου (+80% ή +723 χιλ. αφίξεις), Κεντρικής Μακεδονίας (+21% ή +182 χιλ. αφίξεις), Κρήτης (+40% ή +284 χιλ. αφίξεις) και Ιονίων Νήσων (+59% ή +96 χιλ. αφίξεις).

Πίνακας 32: Κίνηση εσωτερικού στην Ελλάδα ανά Περιφέρεια, 2014-2019

Περιφέρεια	2014	2015	2016	2017	2018	2019	%Δ 2014 - 2019
Αττικής	2.689.631	3.282.544	3.640.410	3.758.129	3.976.701	3.989.842	48%
Νοτίου Αιγαίου	906.907	1.044.427	1.161.064	1.307.141	1.440.841	1.630.081	80%
Κεντρικής Μακεδονίας	888.459	1.097.676	1.109.598	1.197.084	1.152.806	1.070.857	21%
Κρήτης	707.540	897.968	949.392	999.180	995.895	991.611	40%
Βορείου Αιγαίου	362.481	372.542	387.042	393.266	410.659	442.720	22%
Ιονίων Νήσων	163.125	177.775	212.025	219.583	252.499	259.208	59%
Αν. Μακεδονίας & Θράκης	**114.929**	**119.360**	**120.834**	**120.457**	**139.722**	**151.263**	**32%**
Ηπείρου	39.424	43.048	48.083	44.239	44.456	50.993	29%
Θεσσαλίας	16.156	16.344	20.838	21.360	21.815	26.594	65%
Πελοποννήσου	7.977	6.821	6.712	15.851	11.618	12.013	51%
Στερεάς Ελλάδας	6.211	7.485	6.452	7.209	6.611	5.108	-18%
Δυτικής Ελλάδας	2.793	5.489	9.684	6.428	4.718	5.214	87%
Δυτικής Μακεδονίας	3.000	3.442	4.662	4.034	4.001	3.547	18%
Ελλάδα	**5.908.633**	**7.074.921**	**7.676.796**	**8.093.961**	**8.462.342**	**8.639.051**	**46%**

Πηγή: ΥΠΑ, ΔΑΑ, FRAPORT Επεξεργασία INSETE Intelligence

Όσον αφορά την ποσοστιαία κατανομή της κίνησης εσωτερικού στις επιμέρους Περιφέρειες, παρατηρούμε ότι τα υψηλότερα ποσοστά εντοπίζονται στις Περιφέρειες Αττικής (46%), Νοτίου Αιγαίου (19%), Κεντρικής Μακεδονίας (12%) και Κρήτης (11%). Δηλαδή τα αεροδρόμια των 4 αυτών Περιφερειών υποδέχτηκαν το 2019 το 89% της εσωτερικής κίνησης της Ελλάδας.

Διάγραμμα 46: Ποσοστιαία κατανομή της κίνησης εσωτερικού της Ελλάδας ανά Περιφέρεια, 2019

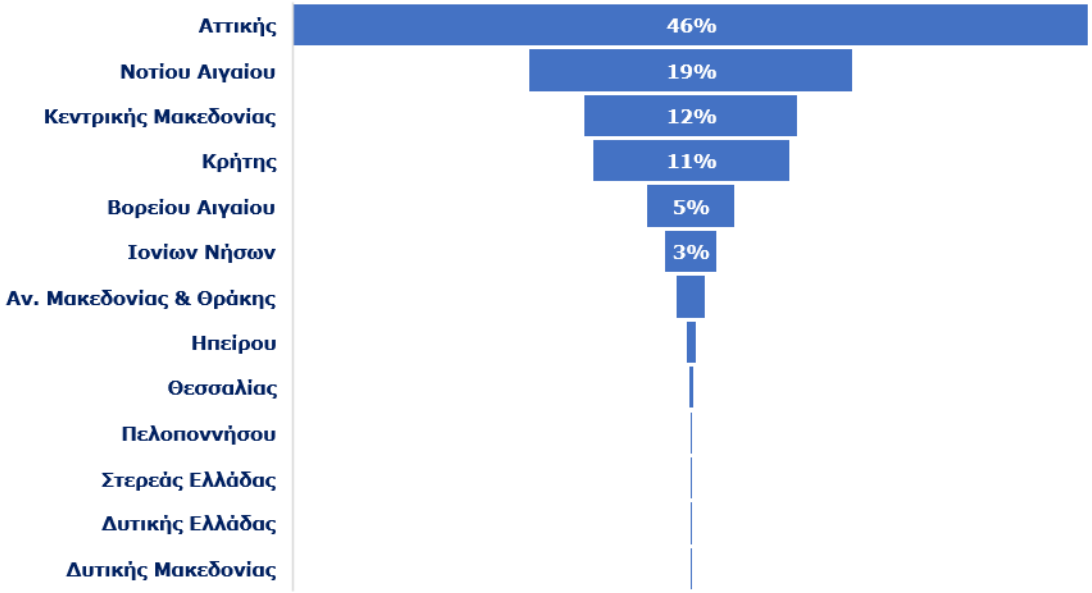

4.2.2 Αεροπορική κίνηση εσωτερικού στην Περιφέρεια Αν. Μακεδονίας & Θράκης

Η αεροπορική κίνηση εσωτερικού στην Περιφέρεια Αν. Μακεδονίας & Θράκης την περίοδο 2014-2019 σημείωσε αύξηση κατά +32% (από 115 χιλ. το 2014 σε 151 χιλ. το 2019). Η πλειοψηφία της επιβατικής κίνησης για το 2019 καταγράφεται στο αεροδρόμιο της Αλεξανδρούπολης (+49%, από 79 χιλ. το 2014 σε 117 χιλ. το 2019) αντιπροσωπεύοντας το 78% της συνολικής επιβατικής κίνησης της Περιφέρειας ενώ το υπόλοιπο 22% εξυπηρετείται από το αεροδρόμιο της Καβάλας (-7%, από 36 χιλ. το 2014 σε 34 χιλ. το 2019). Η Περιφέρεια Αν. Μακεδονίας & Θράκης αντιπροσωπεύει το 2% της συνολικής επιβατικής κίνησης εσωτερικού που καταγράφηκε στην χώρα για το 2019.

Πίνακας 33: Αεροπορική κίνηση εσωτερικού στην Περιφέρεια Ανατολικής Μακεδονίας & Θράκης, 2014-2019

Ενότητα	2014	2015	2016	2017	2018	2019	%Δ 2014 - 2019
Έβρου	78.506	80.925	79.603	83.068	102.863	117.328	49%
Καβάλας	36.423	38.435	41.231	37.389	36.859	33.935	-7%
Αν. Μακεδονία & Θράκη	**114.929**	**119.360**	**120.834**	**120.457**	**139.722**	**151.263**	**32%**

Πηγή: ΥΠΑ, ΔΑΑ, FRAPORT Επεξεργασία INSETE Intelligence

4.3 ΟΔΙΚΕΣ ΑΦΙΞΕΙΣ, 2014-2019

4.3.1 Οδικός τουρισμός της Ελλάδας ανά Περιφέρεια

Στην Ενότητα αυτή παρατίθεται η εισερχόμενη διεθνής οδική κίνηση (μόνο είσοδο) που καταγράφεται από τους κατά τόπους μεθοριακούς σταθμούς. Εδώ θα πρέπει να αναφέρουμε ότι η κίνηση αυτή διαχέεται και δεν αφορά αποκλειστικά και μόνο στην Περιφέρεια εισόδου. Οι μεθοριακοί σταθμοί εντοπίζονται στις Βόρειες Περιφέρειες της Ελλάδας και καταγράφουν την είσοδο και την έξοδο από και προς τις γειτνιάζουσες με την Ελλάδα χώρες (Αλβανία, Βόρεια Μακεδονία, Βουλγαρία και Τουρκία). Την περίοδο 2014-2019, σημειώθηκε αύξηση στις οδικές αφίξεις κατά +15% (από 10,8 εκατ. το 2014 σε 12,3 εκατ. το 2019). Επιμέρους η εικόνα είναι μικτή, με τις Περιφέρειες Κεντρικής Μακεδονίας (+49%, από 4,4 εκατ. το 2014 σε 6,6 εκατ. το 2019), Ηπείρου (+3%, από 1,1 εκατ. το 2014 σε 1,1 εκατ. το 2019) και Δυτικής Μακεδονίας (+2%, από 1,2 εκατ. το 2014 σε 1,3 εκατ. το 2019) να καταγράφουν αύξηση και την Περιφέρεια Αν. Μακεδονίας & Θράκης (-16%, από 4,0 εκατ. το 2014 σε 3,4 εκατ. το 2019) μείωση.

Πίνακας 34: Οδικές αφίξεις στην Ελλάδα ανά Περιφέρεια, 2014-2019

Περιφέρεια	2014	2015	2016	2017	2018	2019	%Δ 2014 - 2019
Κεντρικής Μακεδονίας	4.428.150	5.830.508	5.998.439	7.146.714	6.887.740	6.604.309	49%
Αν. Μακεδονίας & Θράκης	4.043.374	4.123.289	3.814.297	3.585.856	3.396.304	3.402.672	-16%
Δυτικής Μακεδονίας	1.229.638	1.118.829	1.074.456	1.158.116	1.192.978	1.250.480	2%
Ηπείρου	1.052.383	1.049.776	1.160.058	897.435	1.071.511	1.085.415	3%
Ελλάδα	10.753.545	12.122.402	12.047.250	12.788.121	12.548.533	12.342.876	15%

Πηγή: Μεθοριακοί Σταθμοί - Επεξεργασία INSETE Intelligence

Αναφορικά με την ποσοστιαία κατανομή των οδικών αφίξεων για το 2019, παρατηρούμε ότι το υψηλότερο ποσοστό καταγράφεται στην Κεντρική Μακεδονία (54%) και ακολούθως στις Περιφέρειες Αν. Μακεδονίας & Θράκης (28%), Δυτικής Μακεδονίας (10%) και Ηπείρου (9%).

Διάγραμμα 47: Ποσοστιαία κατανομή των διεθνών οδικών αφίξεων της Ελλάδας ανά Περιφέρεια, 2019

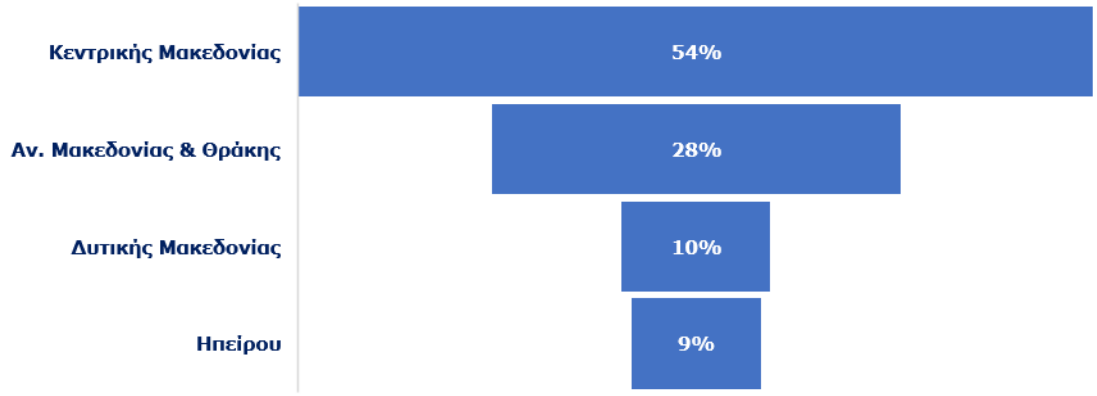

4.3.2 Οδικός τουρισμός της Περιφέρειας Αν. Μακεδονίας & Θράκης ανά μεθοριακό σταθμό

Η Περιφέρεια Αν. Μακεδονίας & Θράκης αντιπροσωπεύει το 28% των οδικών αφίξεων της χώρας για το 2019. Συγκεκριμένα, από τους 7 μεθοριακούς σταθμούς της Περιφέρειας (Νυμφαία, Άγιος Κωνσταντίνος, Ορμένιο, Κυπρίνος, Καστανιές, Κήποι και Εξοχή) πέρασαν το 2019 3,4 εκατ. επισκέπτες καταγράφοντας μείωση κατά -16% σε σύγκριση με το 2014 (4,0 εκατ. επισκέπτες).

Στους επιμέρους σταθμούς, η εικόνα είναι μικτή, με τους σταθμούς της Νυμφαίας (-11%, από 1,8 εκατ. το 2014 σε 1,6 εκατ. το 2019), του Ορμενίου (-38%, από 441 χιλ. το 2014 σε 273 χιλ. το 2019), της Εξοχής (-69%, από 743 χιλ. το 2014 σε 232 χιλ. το 2019), του Αγ. Κωνσταντίνου (-33%, από 130 χιλ. το 2014 σε 87 χιλ. το 2019) και του Κυπρίνου (-26%, από 110 χιλ. το 2014 σε 82 χιλ. το 2019) να καταγράφουν μείωση και τους σταθμούς των Κήπων (+29%, από 646 χιλ. το 2014 σε 830 χιλ. το 2019) και των Καστανιών (+89%, από 136 χιλ. το 2014 σε 257 χιλ. το 2019) αύξηση.

Πίνακας 35: Οδικές αφίξεις στην Περιφέρεια Αν. Μακεδονίας & Θράκης ανά μεθοριακό σταθμό, 2014-2019

Μεθοριακός Σταθμός	2014	2015	2016	2017	2018	2019	%Δ 2014 - 2019
Νυμφαίας	1.837.957	1.765.830	1.446.186	1.460.528	1.672.719	1.643.250	-11%
Κήπων	645.688	694.536	667.105	784.672	771.486	829.782	29%
Ορμένιου	441.087	527.216	640.797	399.945	274.648	272.577	-38%
Καστανιές	136.153	156.263	220.669	271.112	226.932	256.688	89%
Εξοχής	742.511	756.949	628.979	482.373	297.764	231.701	-69%
Αγ. Κωνσταντίνου	129.815	120.489	116.291	90.901	72.049	86.867	-33%
Κυπρίνου	110.163	102.006	94.270	96.325	80.706	81.807	-26%
Αν. Μακεδονία & Θράκη	**4.043.374**	**4.123.289**	**3.814.297**	**3.585.856**	**3.396.304**	**3.402.672**	**-16%**

Πηγή: Μεθοριακοί Σταθμοί - Επεξεργασία INSETE Intelligence

Αναφορικά με την ποσοστιαία κατανομή των διεθνών οδικών αφίξεων για το 2019, παρατηρούμε ότι το υψηλότερο ποσοστό καταγράφεται στον μεθοριακό σταθμό της Νυμφαίας (48%) και ακολουθούν οι μεθοριακοί σταθμοί των Κήπων (24%), του Ορμένιου (8%), των Καστανιών (8%), της Εξοχής (7%), του Αγ. Κωνσταντίνου (3%) και του Κυπρίνου (2%).

Διάγραμμα 48: Ποσοστιαία κατανομή των διεθνών οδικών αφίξεων της Περιφέρειας Αν. Μακεδονίας & Θράκης ανά Μεθοριακό σταθμό, 2019

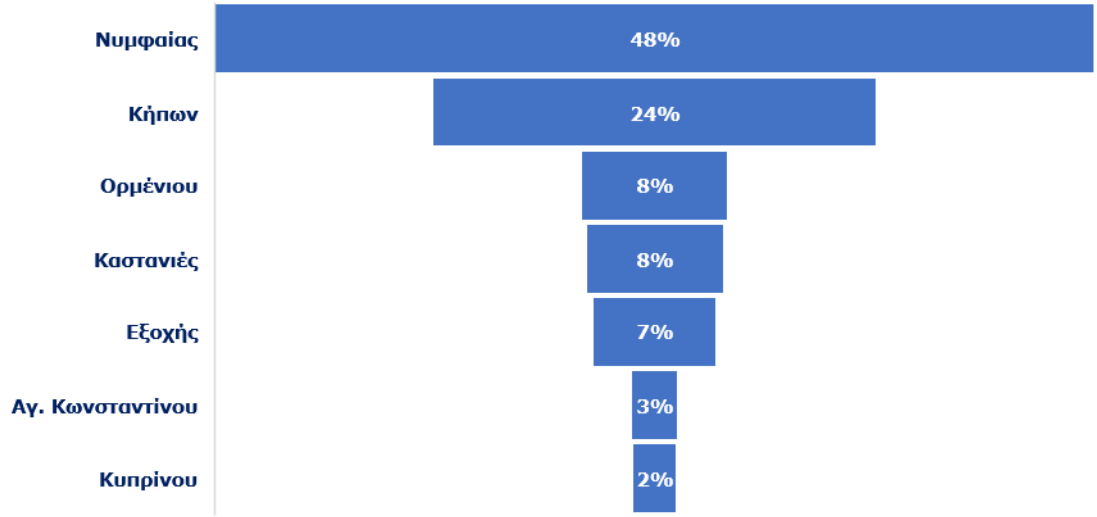

4.4 ΑΚΤΟΠΛΟΪΚΗ ΚΙΝΗΣΗ ΕΣΩΤΕΡΙΚΟΥ, 2014-2019

4.4.1 Ακτοπλοϊκή κίνηση εσωτερικού στην Ελλάδα ανά Περιφέρεια

Στην Ενότητα αυτή καταγράφονται οι διακινηθέντες (επιβίβαση και αποβίβαση με Ε/Γ και Ο/Γ) επιβάτες εσωτερικού από τους κατά τόπους λιμένες της χώρας. Οι διακινηθέντες εσωτερικού την περίοδο 2014-2019, στους λιμένες της χώρας σημείωσαν αύξηση κατά +8% (από 66,3 εκατ. το 2014 σε 71,5 εκατ. το 2019). Επιμέρους, όλες οι Περιφέρειες της χώρας σημείωσαν αύξηση στους διακινηθέντες επιβάτες, με εξαίρεση τις Περιφέρειες Δυτικής Ελλάδας (-33%, από 6,5 εκατ. το 2014 σε 4,3 εκατ. το 2019) και Βορείου Αιγαίου (-5%, από 1,3 εκατ. το 2014 σε 1,3 εκατ. το 2019).

Πίνακας 36: Διακινηθέντες εσωτερικού στους λιμένες της χώρας ανά Περιφέρεια, 2014-2019

Περιφέρεια	2014	2015	2016	2017	2018	2019	%Δ 2014 - 2019
Αττικής	29.129.874	28.950.459	27.795.511	29.315.860	29.775.672	30.485.427	5%
Νοτίου Αιγαίου	11.178.355	11.040.557	11.511.849	13.023.588	14.117.081	14.793.013	32%
Ιονίων Νήσων	4.981.852	4.700.327	4.895.180	5.224.639	5.604.635	5.500.435	10%
Αν. Μακεδονίας & Θράκης	**3.681.335**	**3.942.035**	**4.200.682**	**4.392.321**	**4.432.651**	**4.560.142**	**24%**
Δυτικής Ελλάδας	6.494.926	6.249.616	4.271.304	4.312.585	4.413.601	4.337.932	-33%
Κρήτης	2.685.989	2.268.104	2.430.335	2.805.390	2.936.979	3.137.320	17%
Στερεάς Ελλάδας	2.119.732	2.114.039	2.079.675	2.112.974	2.196.668	2.219.910	5%
Ηπείρου	1.615.320	1.560.773	1.615.324	1.776.662	1.879.806	1.760.639	9%
Θεσσαλίας	1.352.840	1.309.660	1.387.309	1.500.274	1.499.130	1.546.644	14%
Βορείου Αιγαίου	1.345.520	1.715.910	1.475.599	1.475.875	1.447.094	1.282.019	-5%
Πελοποννήσου	830.375	540.283	727.890	977.712	894.677	984.872	19%
Κεντρικής Μακεδονίας	846.389	837.902	981.700	965.920	993.338	878.349	4%
Ελλάδα	**66.262.507**	**65.229.665**	**63.372.358**	**67.883.800**	**70.191.332**	**71.486.702**	**8%**

Πηγή: ΕΛΣΤΑΤ - Επεξεργασία INSETE Intelligence

Όσον αφορά την ποσοστιαία κατανομή των διακινηθέντων εσωτερικού στις επιμέρους Περιφέρειες, παρατηρούμε ότι τα υψηλότερα ποσοστά εντοπίζονται στις Περιφέρειες Αττικής (43%) και Νοτίου Αιγαίου (21%). Δηλαδή οι δύο αυτές Περιφέρειες αντιπροσωπεύουν το 64% της συνολικής διακίνησης της Ελλάδας για το 2019.

Διάγραμμα 49: Ποσοστιαία κατανομή των διακινηθέντων εσωτερικού στα λιμάνια της Ελλάδας ανά Περιφέρεια, 2019

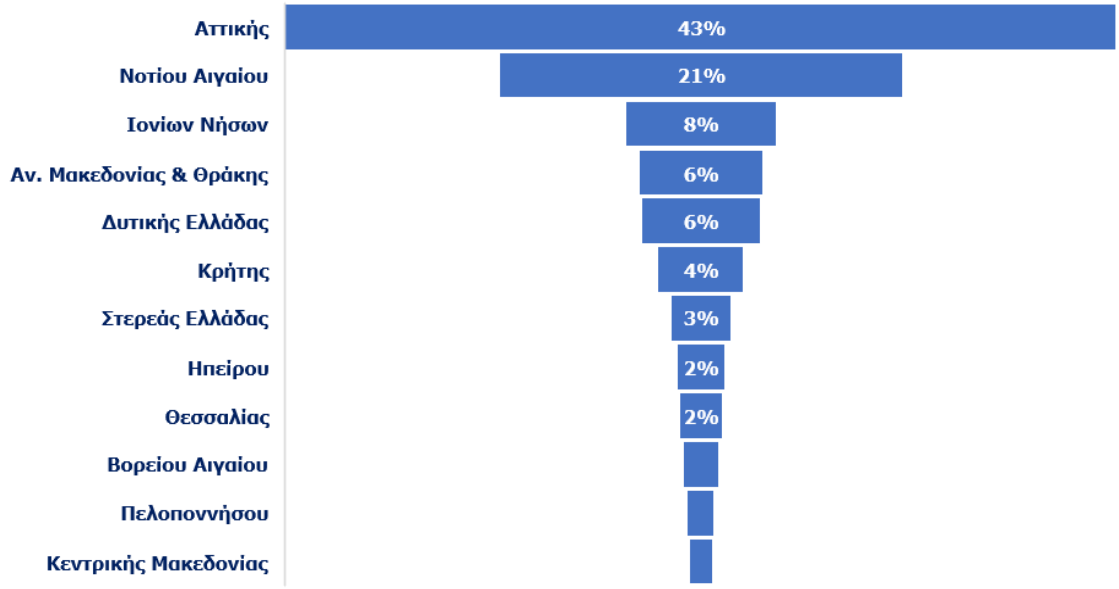

4.4.2 Ακτοπλοϊκή κίνηση εσωτερικού στην Περιφέρεια Αν. Μακεδονίας & Θράκης

Η Περιφέρεια Αν. Μακεδονίας & Θράκης για το 2019, αντιπροσωπεύει το 6% των διακινηθέντων εσωτερικού της χώρας (λιμάνια Αλεξανδρούπολης και Καβάλας), σημειώνοντας αύξηση την περίοδο 2014-2019 κατά +24% (από 3,7 εκατ. το 2014 σε 4,6 εκατ. το 2019). Επιμέρους, το λιμάνι της Καβάλας την περίοδο 2014-2019 σημείωσε αύξηση κατά +26% (από 3,4 εκατ. το 2014 σε 4,3 εκατ. το 2019) ενώ το λιμάνι της Αλεξανδρούπολης μείωση κατά -4% (από 283 χιλ. το 2014 σε 271 χιλ. το 2019).

Πίνακας 37: Διακινηθέντες εσωτερικού στους λιμένες της Περιφέρειας Αν. Μακεδονίας & Θράκης ανά Περιφερειακή Ενότητα, 2014-2019

Ενότητα	2014	2015	2016	2017	2018	2019	%Δ 2014 - 2019
Καβάλας	3.397.949	3.664.697	3.918.458	4.143.198	4.150.247	4.289.298	26%
Έβρου	283.386	277.338	282.224	249.123	282.404	270.844	-4%
Αν. Μακεδονία & Θράκη	**3.681.335**	**3.942.035**	**4.200.682**	**4.392.321**	**4.432.651**	**4.560.142**	**24%**

Πηγή: ΕΛΣΤΑΤ - Επεξεργασία INSETE Intelligence

Η πλειοψηφία της ακτοπλοϊκής κίνησης εσωτερικού το 2019 καταγράφεται στο Λιμάνι της Καβάλας αντιπροσωπεύοντας το 94% της συνολικής κίνησης ενώ το υπόλοιπο 6% εξυπηρετείται από το Λιμάνι της Αλεξανδρούπολης.

Διάγραμμα 50: Ποσοστιαία κατανομή των διακινηθέντων εσωτερικού στα λιμάνια της Περιφέρειας Αν. Μακεδονίας & Θράκης ανά Περιφερειακή Ενότητα, 2019

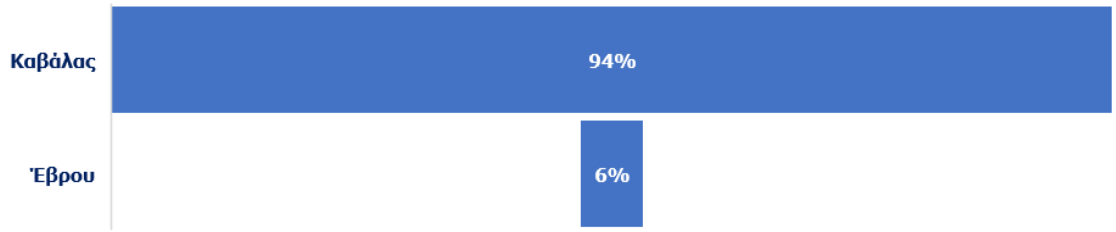

4.5 ΑΚΤΟΠΛΟΪΚΗ ΚΙΝΗΣΗ ΕΞΩΤΕΡΙΚΟΥ, 2014-2019

Οι διακινηθέντες εξωτερικού την περίοδο 2014-2019 σημείωσαν αύξηση κατά +7% (από 1,7 εκατ. το 2014 σε 1,8 εκατ. το 2019). Επιμέρους, διακινηθέντες εξωτερικού καταγράφηκαν στις Περιφέρειες Ηπείρου (λιμάνι Ηγουμενίτσας) (+3%, από 929 χιλ. το 2014 σε 957 χιλ. το 2019), Δυτικής Ελλάδας (λιμάνι Πάτρας) (-18%, από 590 χιλ. το 2014 σε 482 χιλ. το 2019) και Ιονίων Νήσων (λιμάνι Κέρκυρας) (+151%, από 139 χιλ. το 2014 σε 347 χιλ. το 2019). Επίσης, οι Λοιποί λιμένες σημείωσαν μείωση στους διακινηθέντες τους κατά -41% (από 11 χιλ. το 2014 σε 7 χιλ. το 2019).

Πίνακας 38: Διακινηθέντες εξωτερικού στους λιμένες της χώρας ανά Περιφέρεια, 2014-2019

Περιφέρεια	2014	2015	2016	2017	2018	2019	%Δ 2014 - 2019
Ηπείρου	928.975	971.012	836.566	918.972	955.379	956.710	3%
Δυτικής Ελλάδας	590.328	603.312	497.313	500.725	489.583	482.198	-18%
Ιονίων Νήσων	138.566	162.221	186.634	262.103	349.764	347.485	151%
Λοιπές	11.282	5.631	6.722	18.147	12.932	6.694	-41%
Ελλάδα	**1.669.151**	**1.742.176**	**1.527.235**	**1.699.947**	**1.807.658**	**1.793.087**	**7%**

Πηγή: ΕΛΣΤΑΤ - Επεξεργασία INSETE Intelligence

Αναφορικά με την ποσοστιαία κατανομή των διακινηθέντων εξωτερικού στις επιμέρους Περιφέρειες για το 2019, παρατηρούμε ότι το υψηλότερο ποσοστό εντοπίζεται στην Περιφέρεια Ηπείρου (53%) και ακολούθως στις Περιφέρειες Δυτικής Ελλάδας (27%), Ιονίων Νήσων (19%) και Λοιπών (0,4%).

Διάγραμμα 51: Ποσοστιαία κατανομή των διακινηθέντων εξωτερικού στα λιμάνια της Ελλάδας ανά Περιφέρεια, 2019

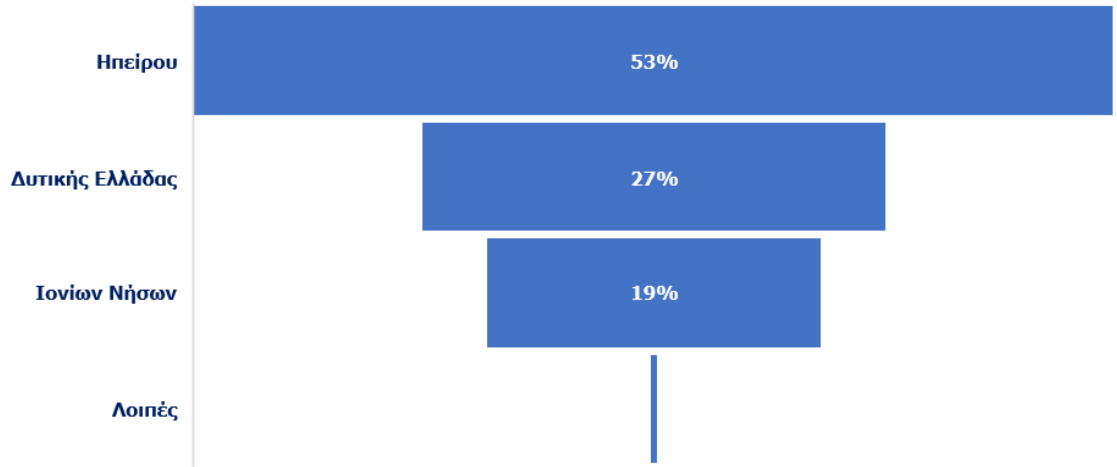

4.6 ΣΤΟΙΧΕΙΑ ΚΡΟΥΑΖΙΕΡΑΣ, 2014-2019

4.6.1 Κίνηση κρουαζιερόπλοιων στην Ελλάδα ανά Περιφέρεια

Η κίνηση των κρουαζιερόπλοιων στα λιμάνια της Ελλάδας σημείωσε αύξηση την περίοδο 2014-2019 κατά +2% (από 3.839 το 2014 σε 3.899 το 2019). Παρόλη την αύξηση που κατεγράφη το 2019 (ομαλοποίηση της κατάστασης στην Τουρκία μιας και τα αξιοθέατα των 2 χωρών πλασάρονται από τις εταιρείες κρουαζιέρας σε κοινά πακέτα), η κίνηση των κρουαζιερόπλοιων υπολείπεται του 2016, χρονιά ρεκόρ για την Ελλάδα.

Πίνακας 39: Κίνηση κρουαζιερόπλοιων στην Ελλάδα ανά Περιφέρεια, 2014-2019

Περιφέρεια	2014	2015	2016	2017	2018	2019	%Δ 2014 - 2019
Νοτίου Αιγαίου	1.714	1.989	1.875	1.455	1.466	1.761	3%
Αττικής	638	680	708	607	526	625	-2%
Ιονίων Νήσων	487	527	587	477	520	573	18%
Κρήτης	286	293	303	279	308	397	39%
Δυτικής Ελλάδας	253	245	276	273	223	201	-21%
Πελοποννήσου	130	165	204	161	157	182	40%
Βορείου Αιγαίου	136	155	137	53	109	62	-54%
Στερεάς Ελλάδας	50	83	92	74	35	45	-10%
Θεσσαλίας	71	88	72	18	40	35	-51%
Αν. Μακεδονίας & Θράκης	**26**	**23**	**19**	**6**	**7**	**7**	**-73%**
Κεντρικής Μακεδονίας	31	35	23	4	5	6	-81%
Ηπείρου	17	11	11	8	14	5	-71%
Ελλάδα	**3.839**	**4.294**	**4.307**	**3.415**	**3.410**	**3.899**	**2%**

Πηγή: Ένωση Λιμένων Ελλάδος - Επεξεργασία INSETE Intelligence

Όλες οι επιμέρους Περιφέρειες σημείωσαν μείωση στην κίνηση των κρουαζιερόπλοιων στους λιμένες τους, με εξαίρεση τις Περιφέρειες Πελοποννήσου (+40%, από 130 κρουαζιερόπλοια το 2014 σε 182 κρουαζιερόπλοια το 2019), Κρήτης (+39%, από 286 κρουαζιερόπλοια το 2014 σε 397 κρουαζιερόπλοια το 2019), Ιονίων Νήσων (+18%, από 487 κρουαζιερόπλοια το 2014 σε 573 κρουαζιερόπλοια το 2019) και Νοτίου Αιγαίου (+3%, από 1.714 κρουαζιερόπλοια το 2014 σε 1.761 κρουαζιερόπλοια το 2019).

Αναφορικά με την ποσοστιαία κατανομή της κίνησης κρουαζιερόπλοιων στις επιμέρους Περιφέρειες, παρατηρούμε ότι το Νότιο Αιγαίο (45%), η Αττική (16%), τα Ιόνια Νησιά (15%) και η Κρήτη (10%) δέχονται το μεγαλύτερο ποσοστό, αντιπροσωπεύοντας για το 2019 το 86% της κίνησης των κρουαζιερόπλοιων στην Ελλάδα.

Διάγραμμα 52: Ποσοστιαία κατανομή της κίνησης των κρουαζιερόπλοιων στην Ελλάδα ανά Περιφέρεια, 2019

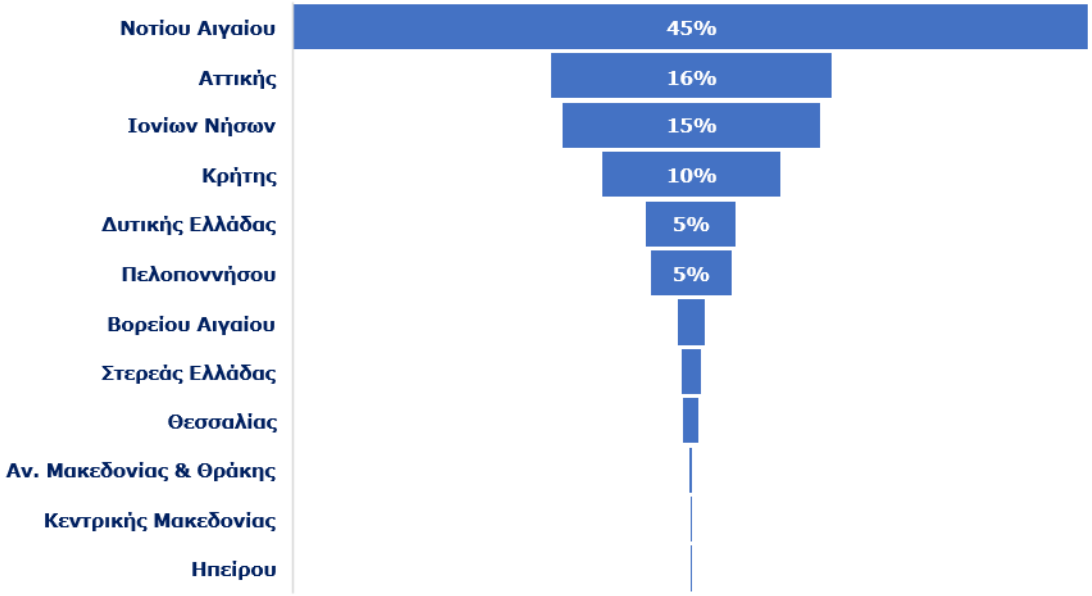

4.6.2 Κίνηση κρουαζιερόπλοιων στην Περιφέρεια Αν. Μακεδονίας & Θράκης

Η Περιφέρεια Αν. Μακεδονίας & Θράκης υποδέχτηκε το 2019 μόλις το 0,2% των κρουαζιερόπλοιων που επισκέφθηκαν την χώρα. Συγκεκριμένα, η κίνηση των κρουαζιερόπλοιων την περίοδο 2014-2019 σημείωσε μείωση κατά -73% (από 26 κρουαζιερόπλοια το 2014 σε 7 κρουαζιερόπλοια το 2019). Ο μεγαλύτερος όγκος εντοπίζεται στο λιμάνι της Καβάλας (-73%, από 26 κρουαζιερόπλοια το 2014 σε 7 κρουαζιερόπλοια το 2019) για όλη την εξεταζόμενη περίοδος. Αντίθετα στο λιμάνι της Αλεξανδρούπολης η κίνηση είναι μικρή έως μηδενική.

Πίνακας 40: Κίνηση κρουαζιερόπλοιων στην Περιφέρεια Αν. Μακεδονίας & Θράκης, 2014-2019

Λιμάνι	2014	2015	2016	2017	2018	2019	%Δ 2014 - 2019
Καβάλας	26	22	19	6	5	7	-73%
Αλεξανδρούπολης	0	1	0	0	2	0	
Αν. Μακεδονία & Θράκη	**26**	**23**	**19**	**6**	**7**	**7**	**-73%**

Πηγή: Ένωση Λιμένων Ελλάδος - Επεξεργασία INSETE Intelligence

4.6.3 Αριθμός αφίξεων επιβατών κρουαζιέρας στην Ελλάδα ανά Περιφέρεια

Ο αριθμός αφίξεων επιβατών κρουαζιέρας στα λιμάνια της Ελλάδας σημείωσε αύξηση την περίοδο 2014-2019 κατά +12% (από 4,9 εκατ. το 2014 σε 5,5 εκατ. το 2019). Παρόλο που η κίνηση των κρουαζιερόπλοιων το 2019 δεν ξεπέρασε το ρεκόρ του 2016 εντούτοις οι αφίξεις επιβατών κρουαζιέρας στα ελληνικά λιμάνια σημείωσαν αριθμό ρεκόρ (5,5 εκατ.).

Πίνακας 41: Αφίξεις επιβατών κρουαζιέρας στην Ελλάδα ανά Περιφέρεια, 2014-2019

Περιφέρεια	2014	2015	2016	2017	2018	2019	%Δ 2014 - 2019
Νοτίου Αιγαίου	1.886.537	1.996.720	2.000.688	1.764.651	1.844.651	2.260.723	20%
Αττικής	1.086.444	1.026.014	1.141.850	1.074.263	961.724	1.098.591	1%
Ιονίων Νήσων	771.353	802.316	859.554	754.383	894.190	1.044.160	35%
Κρήτης	329.709	355.699	413.655	340.033	453.677	607.268	84%
Δυτικής Ελλάδας	585.624	460.972	505.854	567.999	469.693	414.935	-29%
Πελοποννήσου	85.648	108.543	106.666	53.790	85.633	65.392	-24%
Βορείου Αιγαίου	83.635	76.803	83.587	29.316	17.109	17.217	-79%
Θεσσαλίας	62.973	76.051	44.432	11.767	41.647	15.429	-75%
Στερεάς Ελλάδας	8.309	17.851	14.848	14.423	3.628	5.168	-38%
Κεντρικής Μακεδονίας	19.720	26.356	18.876	2.424	1.502	4.865	-75%
Αν. Μακεδονίας & Θράκης	**13.087**	**13.061**	**6.042**	**3.226**	**2.538**	**2.699**	**-79%**
Ηπείρου	4.208	4.057	8.179	9.088	12.650	1.053	-75%
Ελλάδα	**4.937.247**	**4.964.443**	**5.204.231**	**4.625.363**	**4.788.642**	**5.537.500**	**12%**

Πηγή: Ένωση Λιμένων Ελλάδος - Επεξεργασία INSETE Intelligence

Όλες οι επιμέρους Περιφέρειες σημείωσαν μείωση στον αριθμό των αφίξεων επιβατών κρουαζιέρας, με εξαίρεση τις Περιφέρειες Κρήτης (+84%, από 330 χιλ. το 2014 σε 607 χιλ. το 2019), Ιονίων Νήσων (+35%, από 771 χιλ. το 2014 σε 1,0 εκατ. το 2019), Νοτίου Αιγαίου (+20%, από 1,9 εκατ. το 2014 σε 2,3 εκατ. το 2019) και Αττικής (+1%, από 1,1 εκατ. το 2014 σε 1,1 εκατ. το 2019).

Αναφορικά με την ποσοστιαία κατανομή του αριθμού των αφίξεων επιβατών κρουαζιέρας στις επιμέρους Περιφέρειες για το 2019, παρατηρούμε ότι το Νότιο Αιγαίο (41%), η Αττική (20%), τα Ιόνια Νησιά (19%) και η Κρήτη (11%) δέχονται το μεγαλύτερο ποσοστό, αντιπροσωπεύοντας για το 2019 το 90% των συνολικών αφίξεων επιβατών κρουαζιέρας.

Διάγραμμα 53: Ποσοστιαία κατανομή του αριθμού των αφίξεων επιβατών κρουαζιέρας στην Ελλάδα ανά Περιφέρεια, 2019

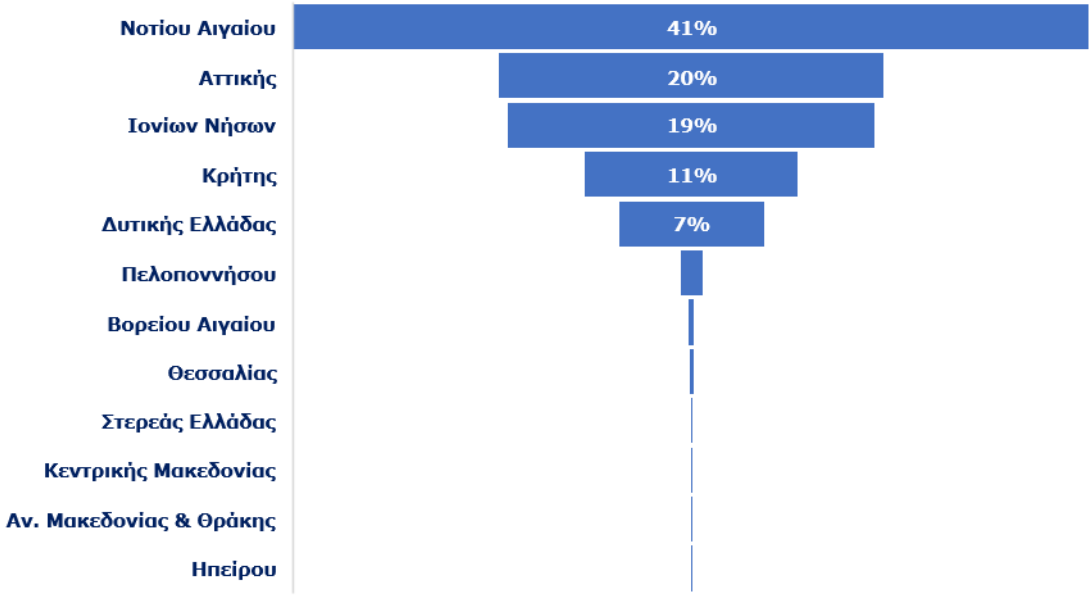

4.6.4 Αριθμός αφίξεων επιβατών κρουαζιέρας στην Περιφέρεια Αν. Μακεδονίας & Θράκης

Η Περιφέρεια Αν. Μακεδονίας & Θράκης υποδέχτηκε το 2019 μόλις το 0,05% του συνολικού αριθμού αφίξεων επιβατών κρουαζιέρας. Συγκεκριμένα, ο αριθμός των αφίξεων την περίοδο 2014-2019 σημείωσε μείωση κατά -79% (από 13 χιλ. το 2014 σε 3 χιλ. το 2019). Ο μεγαλύτερος όγκος εντοπίζεται στο λιμάνι της Καβάλας (-79%, από 13 χιλ. το 2014 σε 3 χιλ. το 2019) για όλη την εξεταζόμενη περίοδος. Αντίθετα το λιμάνι της Αλεξανδρούπολης καταγράφει μικρή έως μηδενική κίνηση.

Πίνακας 42: Αφίξεις επιβατών κρουαζιέρας στην Περιφέρεια Αν. Μακεδονίας & Θράκης, 2014-2019

Λιμάνι	2014	2015	2016	2017	2018	2019	%Δ 2014 - 2019
Καβάλας	13.087	12.783	6.042	3.226	1.954	2.699	-79%
Αλεξανδρούπολης	0	278	0	0	584	0	
Αν. Μακεδονία & Θράκης	**13.087**	**13.061**	**6.042**	**3.226**	**2.538**	**2.699**	**-79%**

Πηγή: Ένωση Λιμένων Ελλάδος - Επεξεργασία INSETE Intelligence

4.7 ΕΠΙΣΚΕΠΤΕΣ ΣΕ ΜΟΥΣΕΙΑ, 2014-2019

4.7.1 Επισκέπτες σε μουσεία στην Ελλάδα ανά Περιφέρεια

Ο αριθμός των επισκεπτών στα Μουσεία της Ελλάδας την περίοδο 2014-2019 σημείωσε αύξηση κατά +42% (από 4,2 εκατ. επισκέπτες το 2014 σε 5,9 εκατ. επισκέπτες το 2019), απόρροια της αύξησης κατά +42% (από 22.033 χιλ. το 2014 σε 31.348 χιλ. το 2019) στον αριθμό των διεθνών αφίξεων που καταγράφηκε στην Ελλάδα για την ίδια περίοδο.

Πίνακας 43: Επισκέπτες σε μουσεία της Ελλάδας ανά Περιφέρεια, 2014-2019

Επισκέπτες σε Μουσεία ανά Περιφέρεια, 2014 - 2019							
Περιφέρεια	**2014**	**2015**	**2016**	**2017**	**2018**	**2019**	**%Δ 2014 - 2019**
Αττική	2.162.012	2.295.545	2.161.128	2.521.553	2.736.359	2.784.449	29%
Κρήτη	297.569	312.274	501.429	590.311	767.262	845.477	184%
Κεντρική Μακεδονία	465.487	541.193	653.077	668.906	683.282	687.717	48%
Νότιο Αιγαίο	482.626	478.588	429.394	500.781	506.030	535.992	11%
Στερεά Ελλάδα	246.396	276.968	263.487	327.025	372.461	390.509	58%
Δυτική Ελλάδα	173.800	174.653	169.352	199.715	214.714	223.303	28%
Πελοπόννησος	73.242	69.232	81.002	94.851	99.970	102.647	40%
Ιόνια Νησιά	60.001	61.135	67.130	70.631	78.670	80.872	35%
Θεσσαλία	45.826	40.395	56.438	59.064	68.256	69.460	52%
Ήπειρος	50.014	56.059	54.253	58.377	65.276	59.056	18%
Αν. Μακεδονία & Θράκη	**40.594**	**41.502**	**35.037**	**45.940**	**51.064**	**50.699**	**25%**
Βόρειο Αιγαίο	49.570	50.847	35.669	42.682	41.440	47.651	-4%
Δυτική Μακεδονία	7.005	7.451	8.570	11.945	17.427	16.638	138%
Ελλάδα	**4.154.142**	**4.405.842**	**4.515.966**	**5.191.781**	**5.702.211**	**5.894.470**	**42%**

Πηγή: ΕΛΣΤΑΤ - Επεξεργασία INSETE Intelligence

Όλες οι επιμέρους Περιφέρειες σημείωσαν αύξηση στον αριθμό των επισκεπτών σε Μουσεία, με εξαίρεση το Βόρειο Αιγαίο (-4%, από 50 χιλ. το 2014 σε 48 χιλ. το 2019). Ενδεικτικά οι υπόλοιπες Περιφέρειες: Αττική (+29%, από 2,2 εκατ. το 2014 σε 2,8 εκατ. το 2019), Κρήτη (+184%, από 298 χιλ. το 2014 σε 845 χιλ. το 2019), Κεντρική Μακεδονία (+48%, από 465 χιλ. το 2014 σε 688 χιλ. το 2019), Νότιο Αιγαίο (+11%, από 483 χιλ. το 2014 σε 536 χιλ. το 2019), Στερεά Ελλάδα (+58%, από 246 χιλ. το 2014 σε 391 χιλ. το 2019), Δυτική Ελλάδα (+28%, από 174 χιλ. το 2014 σε 223 χιλ. το 2019), Πελοπόννησος (+40%, από 73 χιλ. το 2014 σε 103 χιλ. το 2019), Ιόνια Νησιά (+35%, από 60 χιλ. το 2014 σε 81 χιλ. το 2019), Θεσσαλία (+52%, από 46 χιλ. το 2014 σε 69 χιλ. το 2019), Ήπειρος (+18%, από 50 χιλ. το 2014 σε 59 χιλ. το 2019), Αν. Μακεδονία & Θράκη (+25%, από 41 χιλ. το 2014 σε 51 χιλ. το 2019) και Δυτική Μακεδονία (+138%, από 7 χιλ. το 2014 σε 17 χιλ. το 2019).

Όσον αφορά την ποσοστιαία κατανομή των επισκεπτών σε Μουσεία στις επιμέρους Περιφέρειες, παρατηρούμε ότι η Αττική το 2019 αντιπροσωπεύει σχεδόν τις μισές επισκέψεις (47%) που καταγράφονται στην Ελλάδα και ακολουθούν η Κρήτη (14%), η Κεντρική Μακεδονία (12%) και το Νότιο Αιγαίο (9%). Δηλαδή οι 4 αυτές Περιφέρειες

αντιπροσωπεύουν το 82% των επισκέψεων στα Μουσεία της Ελλάδας που καταγράφηκαν το 2019.

Διάγραμμα 54: Ποσοστιαία κατανομή των επισκεπτών σε Μουσεία στην Ελλάδα ανά Περιφέρεια, 2019

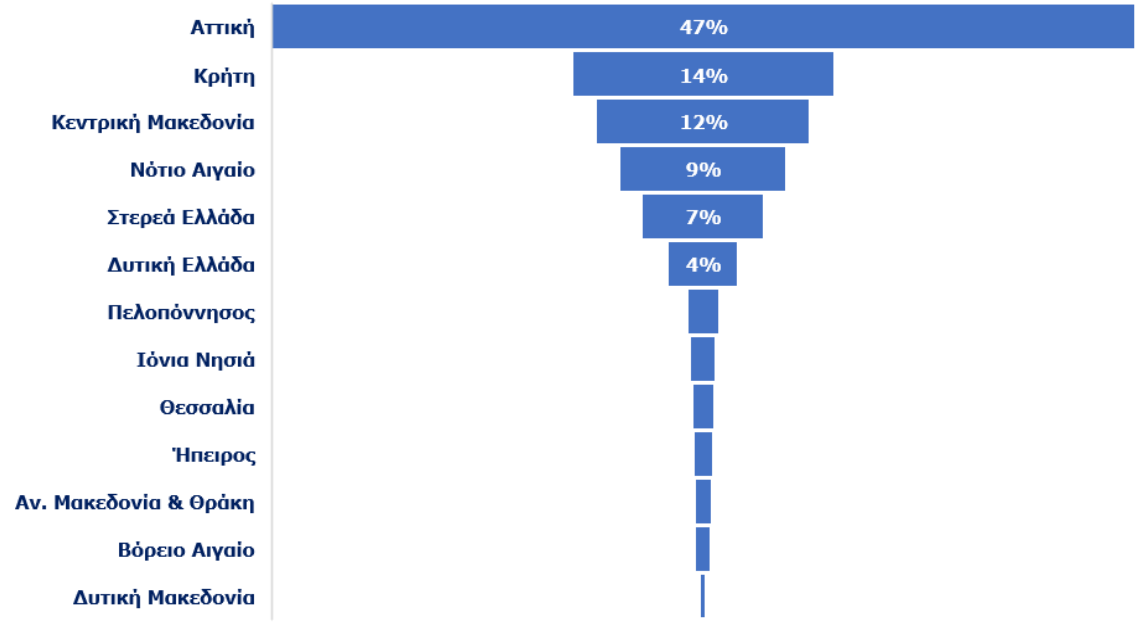

4.7.2 Επισκέπτες σε μουσεία στην Περιφέρεια Αν. Μακεδονίας & Θράκης ανά Περιφερειακή Ενότητα

Η Περιφέρεια Αν. Μακεδονίας & Θράκης το 2019 κατείχε μόλις το 1% του συνόλου των επισκεπτών σε μουσεία της Ελλάδας, σημειώνοντας αύξηση κατά +25% (από 41 χιλ. το 2014 σε 51 χιλ. το 2019). Επιμέρους η εικόνα είναι μικτή, με τις Ενότητες Θάσου (+23%, από 17 χιλ. το 2014 σε 20 χιλ. το 2019), Καβάλας (+143%, από 6 χιλ. το 2014 σε 13 χιλ. το 2019) και Ξάνθης (+2.405%, από 363 επισκέπτες το 2014 σε 9 χιλ. το 2019) να καταγράφουν αύξηση και τις Ενότητες Ροδόπης (-39%, από 8 χιλ. το 2014 σε 5 χιλ. το 2019), Έβρου (-79%, από 8 χιλ. το 2014 σε 2 χιλ. το 2019) και Δράμας (-32%, από 2 χιλ. το 2014 σε 2 χιλ. το 2019) μείωση.

Πίνακας 44: Επισκέπτες σε μουσεία της Περιφέρειας Αν. Μακεδονίας & Θράκης ανά Περιφερειακή Ενότητα, 2014-2019

Ενότητα	2014	2015	2016	2017	2018	2019	%Δ 2014 - 2019
Θάσου	16.529	17.103	15.609	21.652	26.776	20.265	23%
Καβάλας	5.543	6.399	5.016	6.988	8.607	13.444	143%
Ξάνθης	363	8.350	8.030	7.563	7.673	9.094	2405%
Ροδόπης	7.541	7.947	5.364	5.773	4.624	4.572	-39%
Έβρου	8.360	0	0	2.438	1.345	1.788	-79%
Δράμας	2.258	1.703	1.018	1.526	2.039	1.536	-32%
Αν. Μακεδονία & Θράκη	**40.594**	**41.502**	**35.037**	**45.940**	**51.064**	**50.699**	**25%**

Πηγή: ΕΛ.ΣΤΑΤ - Επεξεργασία INSETE Intelligence

Αναφορικά με την ποσοστιαία κατανομή των επισκεπτών σε μουσεία για το 2019, παρατηρούμε ότι η Ενότητα Θάσου (40%) κατέχει το υψηλότερο ποσοστό και ακολουθούν οι Ενότητες Καβάλας (27%), Ξάνθης (18%), Ροδόπης (9%), Δράμας (4%) και Έβρου (3%).

Διάγραμμα 55: Ποσοστιαία κατανομή των επισκεπτών σε Μουσεία στην Περιφέρεια Αν. Μακεδονίας & Θράκης ανά Περιφερειακή Ενότητα, 2019

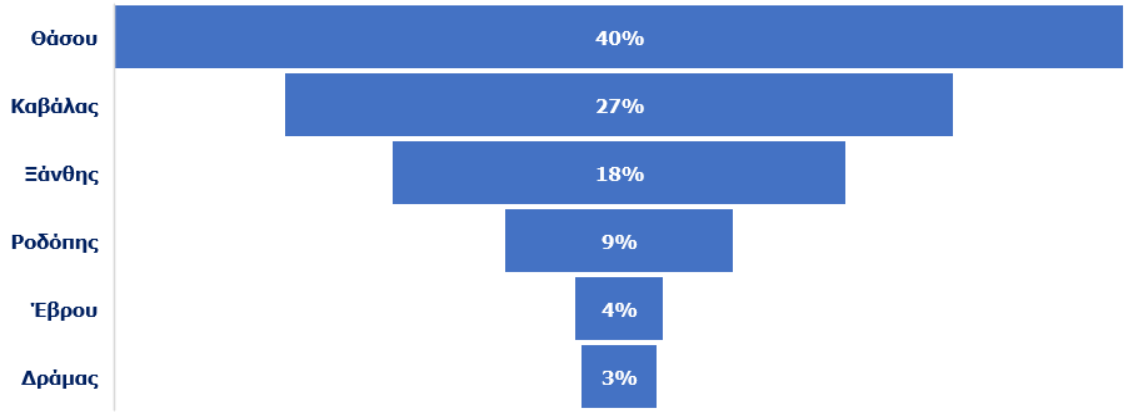

4.8 ΕΠΙΣΚΕΠΤΕΣ ΣΕ ΑΡΧΑΙΟΛΟΓΙΚΟΥΣ ΧΩΡΟΥΣ 2014-2019

4.8.1 Επισκέπτες σε αρχαιολογικούς χώρους στην Ελλάδα ανά Περιφέρεια

Ο αριθμός των επισκεπτών στους αρχαιολογικούς χώρους της Ελλάδας την περίοδο 2014-2019 σημείωσε αύξηση κατά +37% (από 10,0 εκατ. το 2014 σε 13,7 εκατ. το 2019).

Πίνακας 45: Επισκέπτες σε αρχαιολογικούς χώρους στην Ελλάδα ανά Περιφέρεια, 2014-2019

Επισκέπτες σε Αρχαιολογικούς Χώρους ανά Περιφέρεια, 2014 - 2019							
Περιφέρεια	2014	2015	2016	2017	2018	2019	%Δ 2014 - 2019
Αττική	3.618.412	4.145.093	3.960.512	4.910.124	5.611.977	6.234.154	72%
Κρήτη	1.567.924	1.482.109	1.451.026	1.747.669	2.123.640	2.155.260	37%
Πελοπόννησος	1.374.832	1.441.529	1.388.340	1.651.292	1.885.649	1.921.898	40%
Νότιο Αιγαίο	1.776.129	1.638.165	1.198.314	1.311.872	1.378.335	1.495.773	-16%
Δυτική Ελλάδα	514.353	486.368	482.250	549.546	557.467	532.089	3%
Στερεά Ελλάδα	297.117	324.175	294.322	351.855	409.872	409.071	38%
Κεντρική Μακεδονία	351.211	350.106	340.854	389.372	457.872	395.471	13%
Ιόνια Νησιά	226.918	236.949	225.166	185.690	206.550	236.897	4%
Βόρειο Αιγαίο	60.479	53.177	59.288	72.438	84.862	92.014	52%
Ήπειρος	81.104	80.677	81.196	79.686	91.051	88.471	9%
Αν. Μακεδονία & Θράκη	**62.186**	**63.209**	**59.633**	**63.213**	**72.938**	**78.638**	**26%**
Θεσσαλία	19.856	15.817	21.454	18.756	18.848	18.662	-6%
Δυτική Μακεδονία	2.640	2.679	2.318	1.263	2.010	1.936	-27%
Ελλάδα	**9.953.161**	**10.320.053**	**9.564.673**	**11.332.776**	**12.901.071**	**13.660.334**	**37%**

Πηγή: ΕΛΣΤΑΤ - Επεξεργασία INSETE Intelligence

Όλες οι επιμέρους Περιφέρειες σημείωσαν αύξηση στον αριθμό των επισκεπτών σε αρχαιολογικούς χώρους, με εξαίρεση το Νότιο Αιγαίο (-16%, από 1,8 εκατ. το 2014 σε 1,5 εκατ. το 2019), την Θεσσαλία (-6%, από 20 χιλ. το 2014 σε 19 χιλ. το 2019) και τη Δυτική Μακεδονία (-27%, από 3 χιλ. το 2014 σε 2 χιλ. το 2019). Ενδεικτικά οι υπόλοιπες Περιφέρειες: Αττική (+72%, από 3,6 εκατ. το 2014 σε 6,2 εκατ. το 2019), Κρήτη (+37%, από 1,6 εκατ. το 2014 σε 2,2 εκατ. το 2019), Πελοπόννησος (+40%, από 1,4 εκατ. το 2014 σε 1,9 εκατ. το 2019), Δυτική Ελλάδα (+3%, από 514 χιλ. το 2014 σε 532 χιλ. το 2019), Στερεά Ελλάδα (+38%, από 297 χιλ. το 2014 σε 409 χιλ. το 2019), Κεντρική Μακεδονία (+13%, από 351 χιλ. το 2014 σε 395 χιλ. το 2019), Ιόνια Νησιά (+4%, από 227 χιλ. το 2014 σε 237 χιλ. το 2019), Βόρειο Αιγαίο (+52%, από 60 χιλ. το 2014 σε 92 χιλ. το 2019), Ήπειρος (+9%, από 81 χιλ. το 2014 σε 88 χιλ. το 2019) και Αν. Μακεδονία & Θράκη (+26%, από 62 χιλ. το 2014 σε 79 χιλ. το 2019).

Όσον αφορά την ποσοστιαία κατανομή των επισκεπτών σε αρχαιολογικούς χώρους στις επιμέρους Περιφέρειες, παρατηρούμε ότι η Αττική αντιπροσωπεύει το 46% των επισκέψεων που καταγράφονται στην Ελλάδα και ακολουθούν η Κρήτη (16%), η

Πελοπόννησος (14%) και το Νότιο Αιγαίο (11%). Δηλαδή οι 4 αυτές Περιφέρειες αντιπροσωπεύουν το 86% των επισκεπτών σε αρχαιολογικούς χώρους της Ελλάδας που καταγράφηκαν το 2019.

Διάγραμμα 56: Ποσοστιαία κατανομή των επισκεπτών σε αρχαιολογικούς χώρους στην Ελλάδα ανά Περιφέρεια, 2019

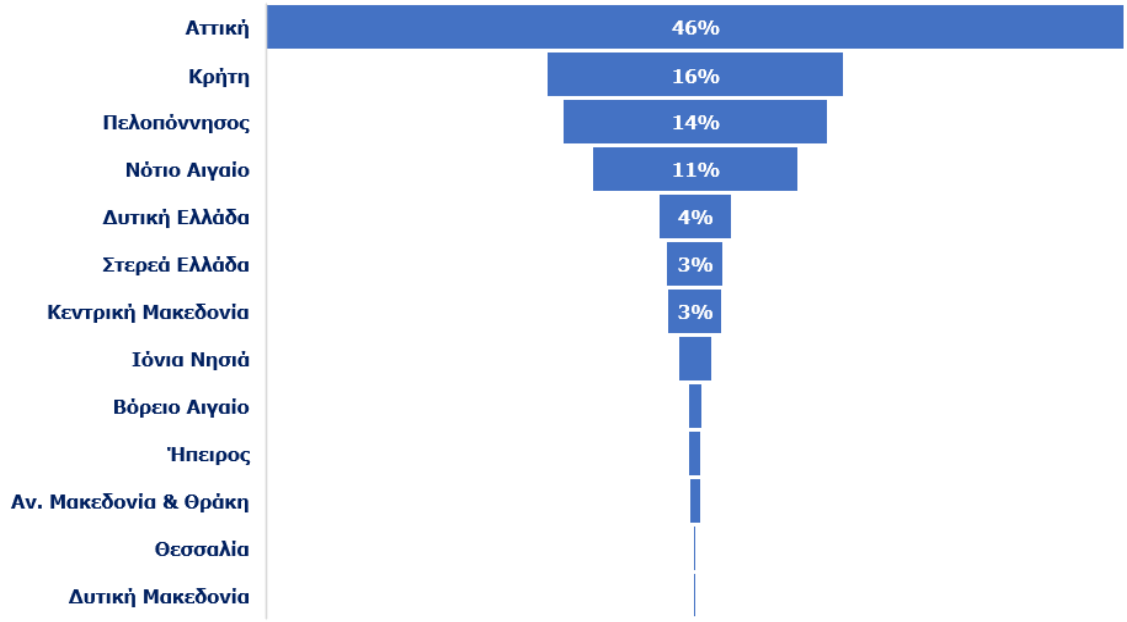

4.8.2 Επισκέπτες σε αρχαιολογικούς χώρους στην Περιφέρεια Αν. Μακεδονίας & Θράκης ανά Ενότητα

Η Περιφέρεια Αν. Μακεδονίας & Θράκης το 2019 αντιπροσώπευε μόλις το 1% του συνόλου των επισκεπτών σε αρχαιολογικούς χώρους της Ελλάδας, σημειώνοντας αύξηση κατά +26% (από 62 χιλ. το 2014 σε 79 χιλ. το 2019). Επιμέρους η εικόνα είναι θετική: Καβάλα (+25%, από 48 χιλ. το 2014 σε 60 χιλ. το 2019), Έβρος (+26%, από 13 χιλ. το 2014 σε 17 χιλ. το 2019) και Ροδόπης (+168%, από 575 επισκέπτες το 2014 σε 2 χιλ. το 2019). Στις Ενότητες Θάσου, Ξάνθης και Δράμας δεν καταγράφονται επισκέπτες σε αρχαιολογικούς χώρους.

Πίνακας 46: Επισκέπτες σε αρχαιολογικούς χώρους της Περιφέρειας Αν. Μακεδονίας & Θράκης ανά Περιφερειακή Ενότητα, 2014-2019

Ενότητα	2014	2015	2016	2017	2018	2019	%Δ 2014 - 2019
Καβάλας	48.380	47.810	45.925	48.962	58.370	60.475	25%
Έβρου	13.231	13.609	12.285	12.643	12.555	16.622	26%
Ροδόπης	575	1.790	1.423	1.608	2.013	1.541	168%
Αν. Μακεδονίας & Θράκης	**62.186**	**63.209**	**59.633**	**63.213**	**72.938**	**78.638**	**26%**

Πηγή: ΕΛ.ΣΤΑΤ - Επεξεργασία INSETE Intelligence

Αναφορικά με την ποσοστιαία κατανομή των επισκεπτών σε αρχαιολογικούς χώρους για το 2019, παρατηρούμε ότι η Ενότητα Καβάλας (77%) καταγράφει το υψηλότερο ποσοστό και ακολουθούν οι Ενότητες Έβρου (21%) και Ροδόπης (2%).

Διάγραμμα 57: Ποσοστιαία κατανομή των επισκεπτών σε αρχαιολογικούς χώρους στην Περιφέρεια Αν. Μακεδονίας & Θράκης ανά Περιφερειακή Ενότητα, 2019

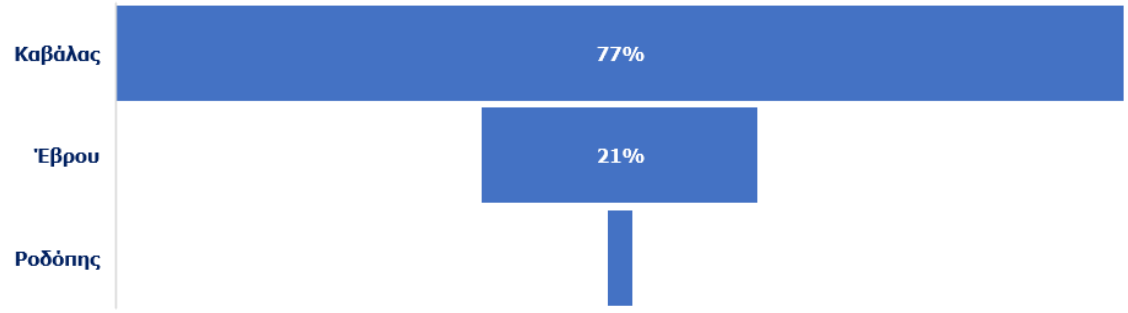

5 ΤΟΥΡΙΣΤΙΚΑ ΜΕΓΕΘΗ, 2017-2019

5.1 ΒΑΣΙΚΑ ΜΕΓΕΘΗ ΕΙΣΕΡΧΟΜΕΝΟΥ ΤΟΥΡΙΣΜΟΥ, 2017-2019

Η συγκέντρωση και επεξεργασία ταξιδιωτικών στοιχείων ανά Περιφέρεια, όπως αυτά συλλέγονται μέσω της Έρευνας Συνόρων[6], ξεκίνησε τον Ιανουάριο του 2016 και έκτοτε η Τράπεζα της Ελλάδος συγκεντρώνει στοιχεία για την περιφερειακή κατανομή των ταξιδιωτικών εισπράξεων, καθώς και των επισκέψεων και διανυκτερεύσεων των εισερχόμενων ταξιδιωτών[7]. Η ταξινόμηση των Περιφερειών γίνεται σύμφωνα με την επίσημη στατιστική ταξινόμηση της ΕΕ (NUTS 2013/EU-28) και συγκεκριμένα με το δεύτερο επίπεδο αυτής (NUTS 2), που συμπίπτει με την διοικητική διαίρεση της χώρας σε 13 Περιφέρειες. Ως επισκέψεις, ορίζονται οι επισκέψεις που κάνει ένας τουρίστας στις επιμέρους Περιφέρειες της χώρας. Για παράδειγμα ένας τουρίστας που ταξιδεύει στην Ελλάδα και επισκέπτεται δύο Περιφέρειες (π.χ. Αττικής και Νοτίου Αιγαίου) στην Έρευνα Συνόρων καταγράφεται ως μια **άφιξη** και δύο **επισκέψεις**.

5.1.1 Επισκέψεις στην Ελλάδα

Οι επισκέψεις στην Ελλάδα την περίοδο 2017-2019 αυξήθηκαν κατά +18% (από 31.021 χιλ. το 2017 σε 36.643 χιλ. το 2019). Αναφορικά με τις επιμέρους Περιφέρειες η εικόνα είναι θετική, με εξαίρεση τις Περιφέρειες Κεντρικής Μακεδονίας (-7%, από 7.262 χιλ. το 2017 σε 6.761 χιλ. το 2019) και Βορείου Αιγαίου (-1%, από 364 χιλ. το 2017 σε 359 χιλ. το 2019). Ενδεικτικά, οι υπόλοιπες Περιφέρειες: Νότιο Αιγαίο (+18%, από 5,8 εκατ. το 2017 σε 6,9 εκατ. το 2019), Αττικής (+15%, από 5,1 εκατ. το 2017 σε 5,9 εκατ. το 2019), Κρήτης (+10%, από 4,8 εκατ. το 2017 σε 5,3 εκατ. το 2019), Αν. Μακεδονίας & Θράκης (+184%, από 1,3 εκατ. το 2017 σε 3,8 εκατ. το 2019), Ιονίων Νήσων (+3%, από 3,0 εκατ. το 2017 σε 3,0 εκατ. το 2019), Ηπείρου (+45%, από 713 εκατ. το 2017 σε 1,0 εκατ. το 2019), Πελοποννήσου (+24%, από 727 χιλ. το 2017 σε 899 χιλ. το 2019), Δυτικής Ελλάδας (+45%, από 563 χιλ. το 2017 σε 817 χιλ. το 2019), Θεσσαλίας (+16%, από 694 χιλ. το 2017 σε 806 χιλ. το 2019), Στερεάς Ελλάδας (+81%, από 376 χιλ. το 2017 σε 679 χιλ. το 2019) και Δυτικής Μακεδονίας (+37%, από 222 χιλ. το 2017 σε 304 χιλ. το 2019).

[6] Για συνοπτική παρουσίαση της μεθοδολογίας της Έρευνας Συνόρων βλ. εδώ.

[7] Δεν περιλαμβάνονται μεγέθη από κρουαζιέρες, πέραν όσων καταγράφονται από την Έρευνα Συνόρων.

Πίνακας 47: Επισκέψεις στην Ελλάδα ανά Περιφέρεια (σε χιλ.), 2017-2019

Επισκέψεις στην Ελλάδα ανά Περιφέρεια (σε χιλ.), 2017 - 2019				
Περιφέρεια	**2017**	**2018**	**2019**	**%Δ 2017 - 2019**
Νότιο Αιγαίο	5.841	6.629	6.893	18%
Κεντρική Μακεδονία	7.262	7.830	6.761	-7%
Αττικής	5.137	5.681	5.923	15%
Κρήτη	4.806	5.228	5.288	10%
Αν. Μακεδονία & Θράκη	**1.349**	**1.930**	**3.833**	**184%**
Ιόνια Νησιά	2.966	3.162	3.048	3%
Ήπειρος	713	823	1.033	45%
Πελοπόννησος	727	886	899	24%
Δυτική Ελλάδα	563	699	817	45%
Θεσσαλία	694	675	806	16%
Στερεά Ελλάδα	376	549	679	81%
Βόρειο Αιγαίο	364	389	359	-1%
Δυτική Μακεδονία	222	349	304	37%
Ελλάδα	**31.021**	**34.831**	**36.643**	**18%**

Πηγή: ΤτΕ - Επεξεργασία INSETE Intelligence

Αναφορικά με την ποσοστιαία κατανομή των επισκέψεων στις επιμέρους Περιφέρειες, παρατηρούμε ότι το Νότιο Αιγαίο (19%), η Κεντρική Μακεδονία (18%), η Αττική (16%), η Κρήτη (14%) και η Ανατολική Μακεδονία & Θράκη (10%) δέχονται το μεγαλύτερο ποσοστό επισκεπτών, αντιπροσωπεύοντας για το 2019 το 78% του συνόλου των επισκέψεων στην Ελλάδα.

Διάγραμμα 58: Ποσοστιαία κατανομή των επισκέψεων στην Ελλάδα ανά Περιφέρεια, 2019

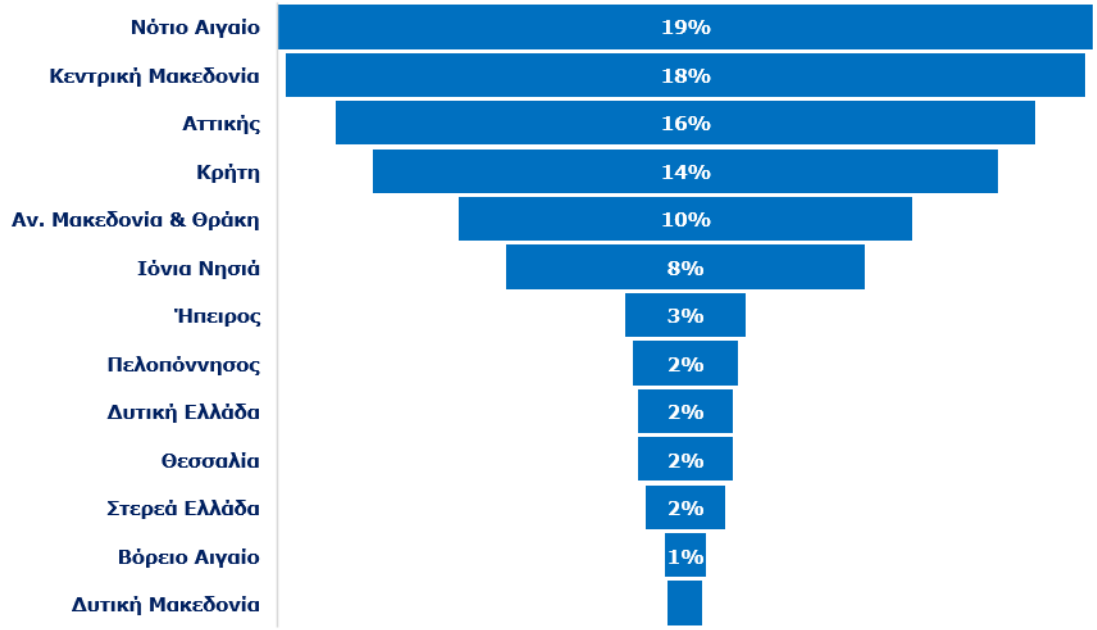

5.1.2 Επισκέψεις ανά χώρα προέλευσης στην Περιφέρεια Αν. Μακεδονίας & Θράκης

Η Περιφέρεια Αν. Μακεδονίας & Θράκης αντιπροσωπεύει το 10% των επισκέψεων που καταγράφηκαν στην Ελλάδα το 2019, σημειώνοντας αύξηση σε σύγκριση με το 2017 κατά +184% (από 1,3 εκατ. το 2017 σε 3,8 εκατ. το 2019). Αναφορικά με τις χώρες προέλευσης, παρατηρούμε ότι όλες σημειώνουν θετική ποσοστιαία μεταβολή: Βουλγαρία (+425%, από 418 χιλ. το 2017 σε 2.197 χιλ. το 2019), Τουρκία (+17%, από 449 χιλ. το 2017 σε 523 χιλ. το 2019), Ρουμανία (+317%, από 74 χιλ. το 2017 σε 310 χιλ. το 2019), Γερμανία (+19%, από 100 χιλ. το 2017 σε 119 χιλ. το 2019) και Λοιπές (+122%, από 308 χιλ. το 2017 σε 684 χιλ. το 2019).

Πίνακας 48: Επισκέψεις ανά χώρα προέλευσης στην Περιφέρεια Αν. Μακεδονίας & Θράκης (σε χιλ.), 2017-2019

Κατανομή επισκέψεων στην Περιφέρεια Αν. Μακεδονίας & Θράκης ανά αγορά (σε χιλ.), 2017 - 2019				
Χώρες Προέλευσης	**2017**	**2018**	**2019**	**%Δ 2017 - 2019**
Βουλγαρία	418	875	2.197	425%
Τουρκία	449	429	523	17%
Ρουμανία	74	127	310	317%
Γερμανία	100	118	119	19%
Λοιπές	308	380	684	122%
Σύνολο	**1.349**	**1.930**	**3.833**	**184%**

Πηγή: ΤτΕ - Επεξεργασία INSETE - Intelligence

Αναφορικά με την ποσοστιαία κατανομή για το 2019, οι επισκέπτες από την Βουλγαρία κατέχουν το υψηλότερο μερίδιο με 57% (31% το 2017) και ακολουθούν από την Τουρκία με 14% (33% το 2017), από την Ρουμανία με 8% (6% το 2017), από την Γερμανία με 3% (7% το 2017) και από τις Λοιπές με 18% (23% το 2017).

Διάγραμμα 59: Ποσοστιαία κατανομή των επισκέψεων ανά χώρα προέλευσης στην Περιφέρεια Αν. Μακεδονίας & Θράκης, 2017-2019

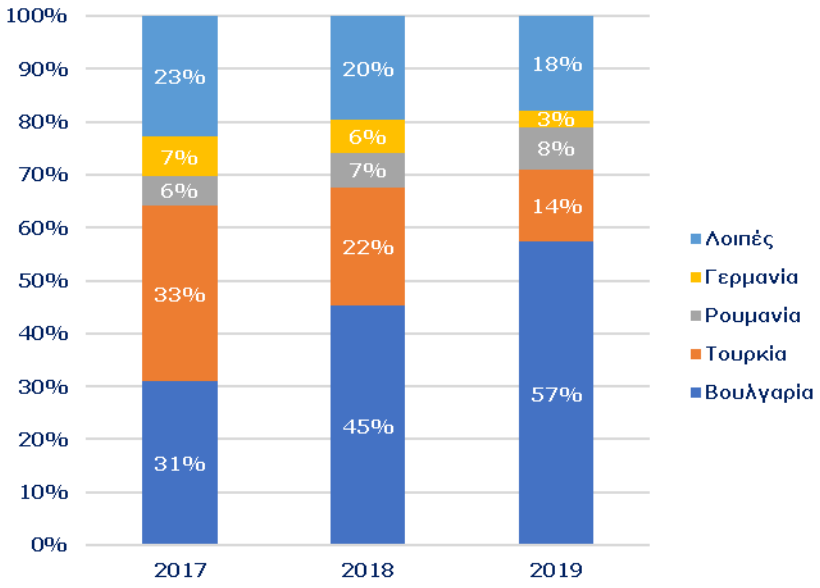

Πηγή: ΤτΕ - Επεξεργασία INSETE Intelligence

5.1.3 Διανυκτερεύσεις στην Ελλάδα ανά Περιφέρεια

Οι διανυκτερεύσεις στην Ελλάδα την περίοδο 2017-2019 αυξήθηκαν κατά +11% (από 209.855 χιλ. το 2017 σε 232.464 χιλ. το 2019). Επιμέρους, η εικόνα είναι θετική, με εξαίρεση τις Περιφέρειες Ιονίων Νήσων (-5%, από 24,9 εκατ. το 2017 σε 23,7 εκατ. το 2019), Θεσσαλίας (-3%, από 5,0 εκατ. το 2017 σε 4,9 εκατ. το 2019) και Βορείου Αιγαίου (-10%, από 3,2 εκατ. το 2017 σε 2,9 εκατ. το 2019). Ενδεικτικά, οι υπόλοιπες Περιφέρειες: Νότιο Αιγαίο (+15%, από 46,2 εκατ. το 2017 σε 53,2 εκατ. το 2019), Κρήτη (+7%, από 40,3 εκατ. το 2017 σε 43,3 εκατ. το 2019), Κεντρική Μακεδονία (+0,1%, από 40,8 εκατ. το 2017 σε 40,8 εκατ. το 2019), Αττική (+16%, από 29,4 εκατ. το 2017 σε 34,0 εκατ. το 2019), Αν. Μακεδονία & Θράκη (+88%, από 5,4 εκατ. το 2017 σε 10,2 εκατ. το 2019), Πελοπόννησος (+24%, από 5,2 εκατ. το 2017 σε 6,5 εκατ. το 2019), Δυτική Ελλάδα (+61%, από 2,8 εκατ. το 2017 σε 4,5 εκατ. το 2019), Ήπειρος (+10%, από 3,6 εκατ. το 2017 σε 4,0 εκατ. το 2019), Στερεά Ελλάδα (+48%, από 2,0 εκατ. το 2017 σε 3,0 εκατ. το 2019) και Δυτική Μακεδονία (+77%, από 859 χιλ. το 2017 σε 1,5 εκατ. το 2019).

Πίνακας 49: Διανυκτερεύσεις στην Ελλάδα ανά Περιφέρεια (σε χιλ.), 2017-2019

Διανυκτερεύσεις στην Ελλάδα ανά Περιφέρεια (σε χιλ.), 2017 - 2019				
Περιφέρεια	**2017**	**2018**	**2019**	**%Δ 2017 - 2019**
Νότιο Αιγαίο	46.210	51.084	53.169	15%
Κρήτη	40.271	43.819	43.256	7%
Κεντρική Μακεδονία	40.782	44.690	40.808	0%
Αττικής	29.437	31.386	34.028	16%
Ιόνια Νησιά	24.944	24.762	23.744	-5%
Αν. Μακεδονία & Θράκη	**5.421**	**6.467**	**10.171**	**88%**
Πελοπόννησος	5.214	6.614	6.466	24%
Θεσσαλία	5.027	4.217	4.889	-3%
Δυτική Ελλάδα	2.819	3.184	4.530	61%
Ήπειρος	3.643	3.362	4.003	10%
Στερεά Ελλάδα	2.013	2.998	2.978	48%
Βόρειο Αιγαίο	3.217	3.113	2.902	-10%
Δυτική Μακεδονία	859	1.316	1.520	77%
Ελλάδα	**209.855**	**227.012**	**232.464**	**11%**

Πηγή: ΤτΕ - Επεξεργασία INSETE Intelligence

Αναφορικά με την ποσοστιαία κατανομή των διανυκτερεύσεων στις επιμέρους Περιφέρειες, παρατηρούμε ότι τα υψηλότερα ποσοστά καταγράφονται στο Νότιο Αιγαίο (23%), την Κρήτη (19%), την Κεντρική Μακεδονία (18%), την Αττική (15%) και τα Ιόνια Νησιά (10%). Δηλαδή οι 5 αυτές Περιφέρειες αντιπροσωπεύουν το 84% των διανυκτερεύσεων που καταγράφηκαν στην Ελλάδα το 2019.

Διάγραμμα 60: Ποσοστιαία κατανομή των διανυκτερεύσεων στην Ελλάδα ανά Περιφέρεια, 2019

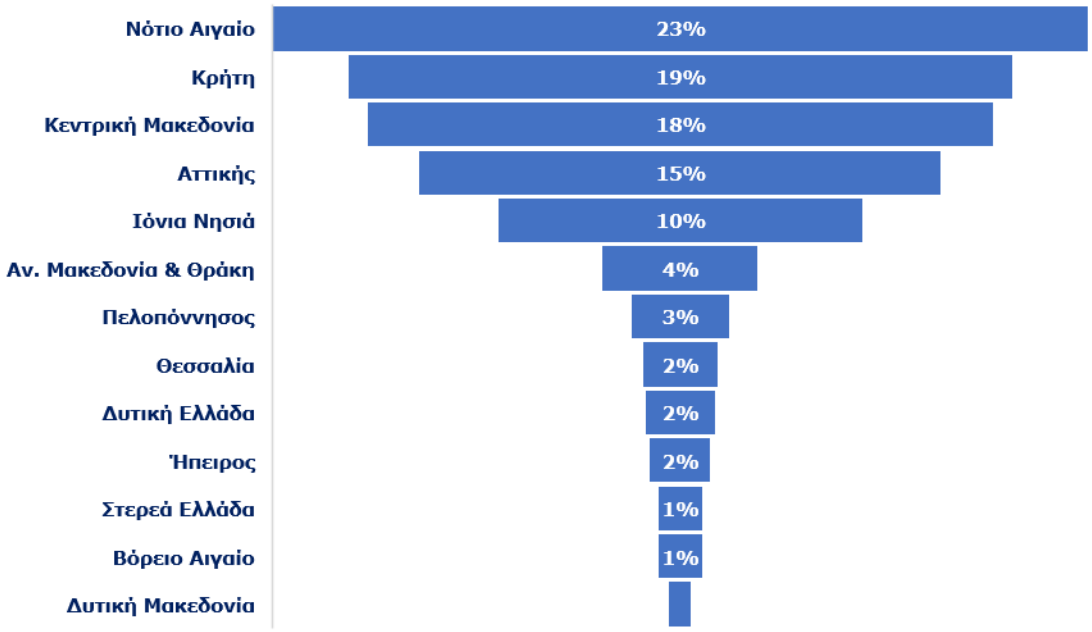

5.1.4 Διανυκτερεύσεις ανά χώρα προέλευσης στην Περιφέρεια Αν. Μακεδονίας & Θράκης

Η Περιφέρεια Αν. Μακεδονίας & Θράκης αντιπροσωπεύει το 4% των διανυκτερεύσεων που καταγράφηκαν στην Ελλάδα το 2019, σημειώνοντας αύξηση σε σύγκριση με το 2017 κατά +88% (από 5,4 εκατ. το 2017 σε 10,1 εκατ. το 2019). Αναφορικά με τις χώρες προέλευσης, παρατηρούμε ότι όλες σημειώνουν αύξηση, με εξαίρεση την Γερμανία (-35%, από 1,2 εκατ. το 2017 σε 759 χιλ. το 2019). Ενδεικτικά, οι υπόλοιπες αγορές: Βουλγαρία (+271%, από 854 χιλ. το 2017 σε 3,2 εκατ. το 2019), Τουρκία (+2%, από 1,2 εκατ. το 2017 σε 1,3 εκατ. το 2019), Ρουμανία (+278%, από 331 χιλ. το 2017 σε 1,3 εκατ. το 2019) και Λοιπές (+103%, από 1,8 εκατ. το 2017 σε 3,7 εκατ. το 2019).

Πίνακας 50: Διανυκτερεύσεις ανά χώρα προέλευσης στην Περιφέρεια Αν. Μακεδονίας & Θράκης (σε χιλ.), 2017-2019

Κατανομή διανυκτερεύσεων στην Περιφέρεια Αν. Μακεδονίας & Θράκης ανά αγορά (σε χιλ.), 2017 - 2019				
Χώρες Προέλευσης	**2017**	**2018**	**2019**	**%Δ 2017 - 2019**
Βουλγαρία	854	1.903	3.165	271%
Τουρκία	1.233	1.025	1.258	2%
Ρουμανία	331	576	1.252	278%
Γερμανία	1.160	785	759	-35%
Λοιπές	1.843	2.177	3.736	103%
Σύνολο	**5.421**	**6.467**	**10.171**	**88%**

Πηγή: ΤτΕ - Επεξεργασία INSETE - Intelligence

Αναφορικά με την ποσοστιαία κατανομή για το 2019, η μεγαλύτερη αγορά για την Περιφέρεια Αν. Μακεδονίας & Θράκης είναι η βουλγαρική αντιπροσωπεύοντας το 31% των διανυκτερεύσεων της Περιφέρειας (16% το 2017) και ακολουθούν η τούρκικη με 12% (23% το 2017), η ρουμάνικη με 12% (6% το 2017), η γερμανική με 7% (21% το 2017) και οι Λοιπές με 37% (34% το 2017).

Διάγραμμα 61: Ποσοστιαία κατανομή των διανυκτερεύσεων ανά χώρα προέλευσης στην Περιφέρεια Αν. Μακεδονίας & Θράκης, 2017-2019

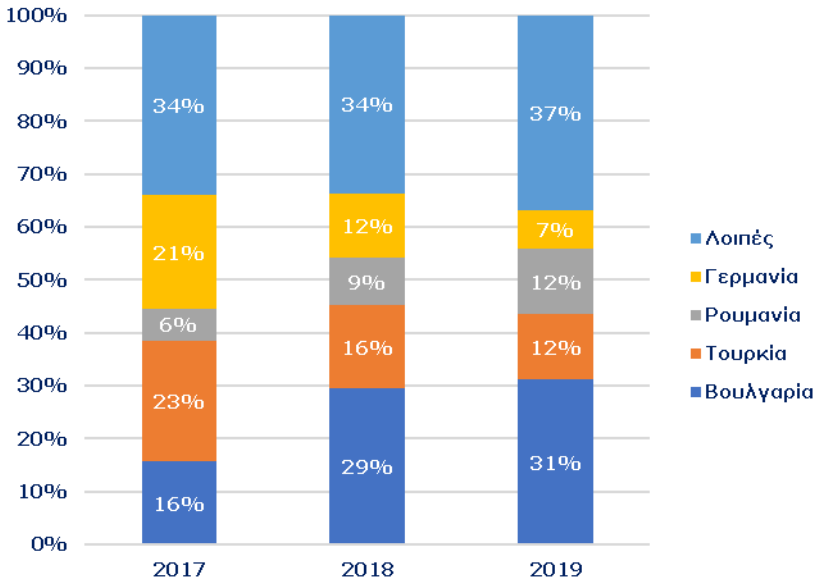

Πηγή: ΤτΕ - Επεξεργασία INSETE Intelligence

5.1.5 Εισπράξεις στην Ελλάδα ανά Περιφέρεια

Οι εισπράξεις στην Ελλάδα την περίοδο 2017-2019 αυξήθηκαν κατά +24% (από € 14.202 εκατ. το 2017 σε € 17.680 εκατ. το 2019). Η εικόνα στις επιμέρους Περιφέρειες είναι θετική, με εξαίρεση την Περιφέρεια Βορείου Αιγαίου (-1%, από € 167 εκατ. το 2017 σε € 165 εκατ. το 2019). Ενδεικτικά, οι υπόλοιπες Περιφέρειες: Νότιο Αιγαίο (+42%, από € 3,7 δισ. το 2017 σε € 5,2 δισ. το 2019), Κρήτη (+10%, από € 3,3 δισ. το 2017 σε € 3,6 δισ. το 2019), Αττική (+24%, από € 2,1 δισ. το 2017 σε € 2,6 δισ. το 2019), Κεντρική Μακεδονία (+21%, από € 1,9 δισ. το 2017 σε € 2,3 δισ. το 2019), Ιόνια Νησιά (+8%, από € 1,8 δισ. το 2017 σε € 1,9 δισ. το 2019), Αν. Μακεδονία & Θράκη (+56%, από € 282 εκατ. το 2017 σε € 440 εκατ. το 2019), Πελοπόννησο (+36%, από € 307 εκατ. το 2017 σε € 417 εκατ. το 2019), Θεσσαλία (+23%, από € 290 εκατ. το 2017 σε € 355 εκατ. το 2019), Ήπειρο (+21%, από € 216 εκατ. το 2017 σε 261 εκατ. το 2019), Δυτική Ελλάδα (+62%, από € 159 εκατ. το 2017 σε € 257 εκατ. το 2019), Στερεά Ελλάδα (+59%, από € 113 εκατ. το 2017 σε € 180 εκατ. το 2019) και Δυτική Μακεδονία (+68%, από € 45 εκατ. το 2017 σε € 76 εκατ. το 2019).

Πίνακας 51: Εισπράξεις στην Ελλάδα ανά Περιφέρεια (σε εκατ. €), 2017-2019

Εισπράξεις στην Ελλάδα ανά Περιφέρεια (σε εκατ. €), 2017 - 2019				
Περιφέρεια	**2017**	**2018**	**2019**	**%Δ 2017 - 2019**
Νότιο Αιγαίο	3.653	4.414	5.175	42%
Κρήτη	3.260	3.134	3.601	10%
Αττικής	2.083	2.279	2.592	24%
Κεντρική Μακεδονία	1.852	2.275	2.250	21%
Ιόνια Νησιά	1.775	1.691	1.911	8%
Αν. Μακεδονία & Θράκη	**282**	**322**	**440**	**56%**
Πελοπόννησος	307	415	417	36%
Θεσσαλία	290	270	355	23%
Ήπειρος	216	222	261	21%
Δυτική Ελλάδα	159	212	257	62%
Στερεά Ελλάδα	113	194	180	59%
Βόρειο Αιγαίο	167	164	165	-1%
Δυτική Μακεδονία	45	61	76	68%
Ελλάδα	**14.202**	**15.653**	**17.680**	**24%**

Πηγή: ΤτΕ - Επεξεργασία INSETE Intelligence

Αναφορικά με την ποσοστιαία κατανομή των εισπράξεων στις επιμέρους Περιφέρειες για το 2019, παρατηρούμε ότι τα υψηλότερα ποσοστά καταγράφονται στο Νότιο Αιγαίο (29%), την Κρήτη (20%), την Αττική (15%), την Κεντρική Μακεδονία (13%) και τα Ιόνια Νησιά (11%). Δηλαδή οι 5 αυτές Περιφέρειες αντιπροσωπεύουν το 88% των εισπράξεων που καταγράφηκαν στην Ελλάδα το 2019.

Διάγραμμα 62: Ποσοστιαία κατανομή των εισπράξεων στην Ελλάδα ανά Περιφέρεια, 2019

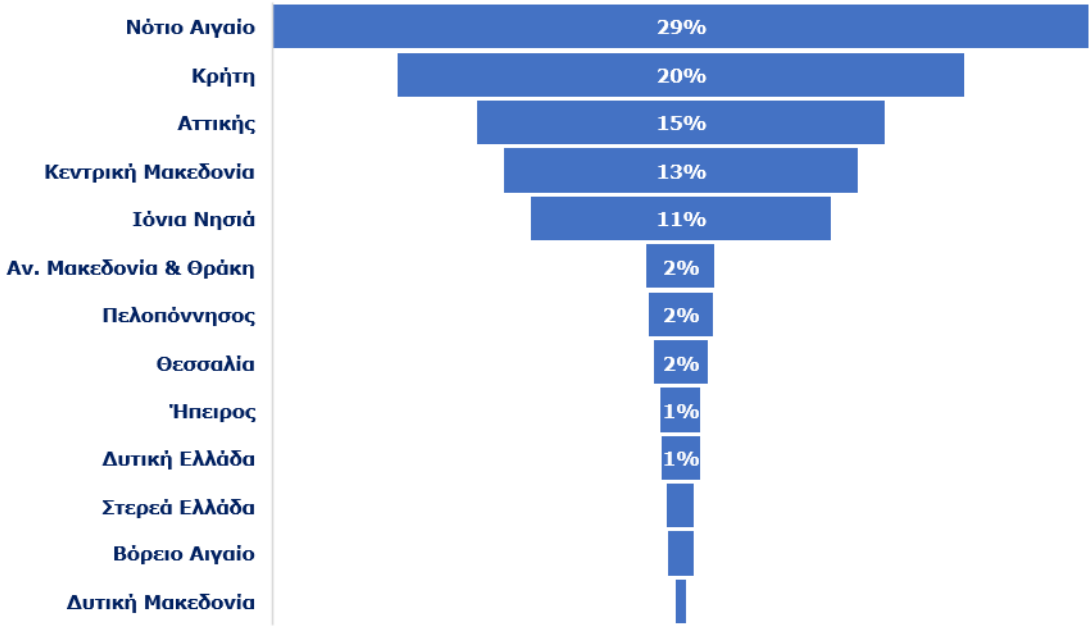

5.1.6 Εισπράξεις ανά χώρα προέλευσης στην Περιφέρεια Αν. Μακεδονίας & Θράκης

Η Περιφέρεια Αν. Μακεδονίας & Θράκης αντιπροσωπεύει το 2% των εισπράξεων που καταγράφηκαν στην Ελλάδα το 2019, σημειώνοντας αύξηση σε σύγκριση με το 2017 κατά +56% (από € 282 εκατ. το 2017 σε € 440 εκατ. το 2019). Αναφορικά με τις χώρες προέλευσης η εικόνα είναι μικτή, με τις αγορές της Βουλγαρίας (+241%, από € 29 εκατ. το 2017 σε € 100 εκατ. το 2019), της Ρουμανίας (+217%, από € 16 εκατ. το 2017 σε € 50 εκατ. το 2019) και των Λοιπών (+95%, από € 84 εκατ. το 2017 σε € 163 εκατ. το 2019) να καταγράφουν αύξηση και τις αγορές της Τουρκίας (-10%, από € 100 εκατ. το 2017 σε € 90 εκατ. το 2019) και της Γερμανίας (-31%, από € 53 εκατ. το 2017 σε € 37 εκατ. το 2019) μείωση.

Πίνακας 52: Εισπράξεις στην Περιφέρεια Αν. Μακεδονίας & Θράκης ανά χώρα προέλευσης (σε εκατ. €), 2017-2019

Κατανομή εισπράξεων στην Περιφέρεια Αν. Μακεδονίας & Θράκης ανά αγορά (σε εκατ. €), 2017 - 2019				
Χώρες Προέλευσης	**2017**	**2018**	**2019**	**%Δ 2017 - 2019**
Βουλγαρία	29	58	100	241%
Τουρκία	100	87	90	-10%
Ρουμανία	16	29	50	217%
Γερμανία	53	43	37	-31%
Λοιπές	84	104	163	95%
Σύνολο	**282**	**322**	**440**	**56%**

Πηγή: ΤτΕ - Επεξεργασία INSETE - Intelligence

Αναφορικά με την ποσοστιαία κατανομή για το 2019, η μεγαλύτερη αγορά για την Περιφέρεια Αν. Μακεδονίας & Θράκης είναι η βουλγάρικη αντιπροσωπεύοντας το 23% των εισπράξεων της Περιφέρειας (10% το 2017) και ακολουθούν η τούρκικη με 20% (35% το 2017), η ρουμάνικη με 11% (6% το 2017), η γερμανική με 8% (19% το 2017) και οι Λοιπές με 37% (30% το 2017).

Διάγραμμα 63: Ποσοστιαία κατανομή των εισπράξεων ανά χώρα προέλευσης στην Περιφέρεια Αν. Μακεδονίας & Θράκης, 2017-2019

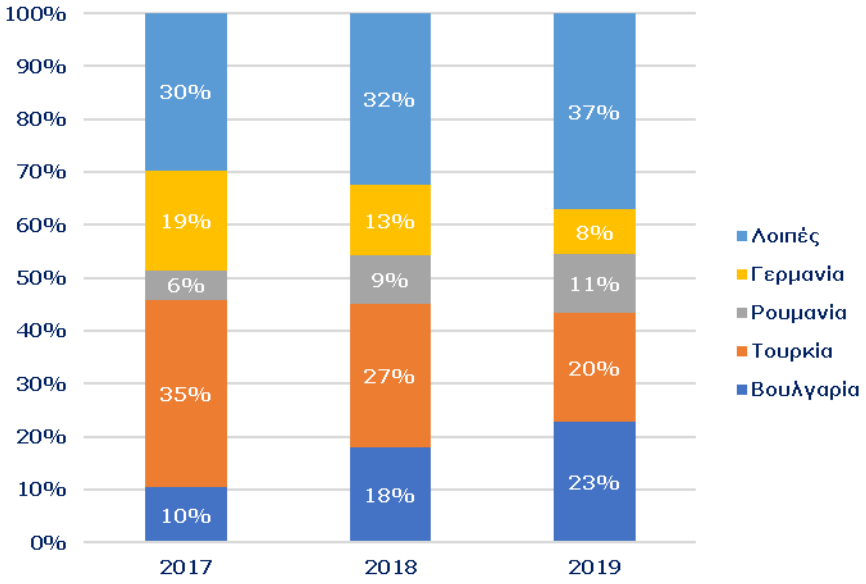

Πηγή: ΤτΕ - Επεξεργασία INSETE Intelligence

5.2 ΒΑΣΙΚΟΙ ΔΕΙΚΤΕΣ ΕΙΣΕΡΧΟΜΕΝΟΥ ΤΟΥΡΙΣΜΟΥ, 2017-2019

5.2.1 Μέση Δαπάνη ανά Επίσκεψη στην Ελλάδα

Η Μέση Δαπάνη ανά Επίσκεψη στην Ελλάδα την περίοδο 2017-2019 σημείωσε αύξηση κατά +5% (από € 458 το 2017 σε € 482 το 2019). Η εικόνα στις επιμέρους Περιφέρειες είναι θετική, με εξαίρεση τις Περιφέρειες Στερεάς Ελλάδας (-12%, από € 301 το 2017 σε € 265 το 2019), Ηπείρου (-17%, από € 303 το 2017 σε € 253 το 2019) και Αν. Μακεδονίας & Θράκης (-45%, από € 209 το 2017 σε € 115 το 2019). Ενδεικτικά, οι υπόλοιπες Περιφέρειες: Νότιο Αιγαίο (+20%, από € 626 το 2017 σε € 751 το 2019), Κρήτης (+0,4%, από € 678 το 2017 σε € 681 το 2019), Ιονίων Νήσων (+5%, από € 598 το 2017 σε € 627 το 2019), Πελοποννήσου (+10%, από € 423 το 2017 σε € 464 το 2019), Βορείου Αιγαίου (+0,5%, από € 458 το 2017 σε € 460 το 2019), Θεσσαλίας (+5%, από € 418 το 2017 σε € 440 το 2019), Αττικής (+8%, από € 406 το 2017 σε € 438 το 2019), Κεντρικής Μακεδονίας (+30%, από € 255 το 2017 σε € 333 το 2019), Δυτικής Ελλάδας (+12%, από € 282 το 2017 σε € 315 το 2019) και Δυτικής Μακεδονίας (+22%, από € 203 το 2017 σε € 248 το 2019).

Πίνακας 53: Μέση Δαπάνη ανά Επίσκεψη και ανά Περιφέρεια (σε €), 2017-2019

Μέση Δαπάνη ανά Επίσκεψη στην Ελλάδα ανά Περιφέρεια (σε €), 2017 - 2019				
Περιφέρεια	**2017**	**2018**	**2019**	**%Δ 2017 - 2019**
Νότιο Αιγαίο	626	666	751	20%
Κρήτη	678	599	681	0%
Ιόνια Νησιά	598	535	627	5%
Πελοπόννησος	423	469	464	10%
Βόρειο Αιγαίο	458	422	460	0%
Θεσσαλία	418	401	440	5%
Αττικής	406	401	438	8%
Κεντρική Μακεδονία	255	291	333	30%
Δυτική Ελλάδα	282	303	315	12%
Στερεά Ελλάδα	301	353	265	-12%
Ήπειρος	303	270	253	-17%
Δυτική Μακεδονία	203	174	248	22%
Αν. Μακεδονία & Θράκη	**209**	**167**	**115**	**-45%**
Ελλάδα	**458**	**449**	**482**	**5%**

Πηγή: ΤτΕ - Επεξεργασία INSETE Intelligence

Όλες οι Περιφέρειες κατέγραψαν Μέση Δαπάνη ανά Επίσκεψη μικρότερη από τον Μέσο Όρο και για τα τρία έτη, με εξαίρεση τις Περιφέρειες: Νοτίου Αιγαίου (€ 626 το 2017, € 666 το 2018 και € 751 το 2019), Κρήτης (€ 678 το 2017, € 599 το 2018 και € 681 το 2019), Ιονίων Νήσων (€ 598 το 2017, € 535 το 2018 και € 627 το 2019), Πελοποννήσου (μόνο για το 2018, € 423 το 2017, € 469 το 2018 και € 464 το 2019) και Βορείου Αιγαίου (ίδιο το 2017, € 458 το 2017, € 422 το 2018 και € 460 το 2019).

Διάγραμμα 64: Μέση Δαπάνη ανά Επίσκεψη και ανά Περιφέρεια (σε €), 2017-2019

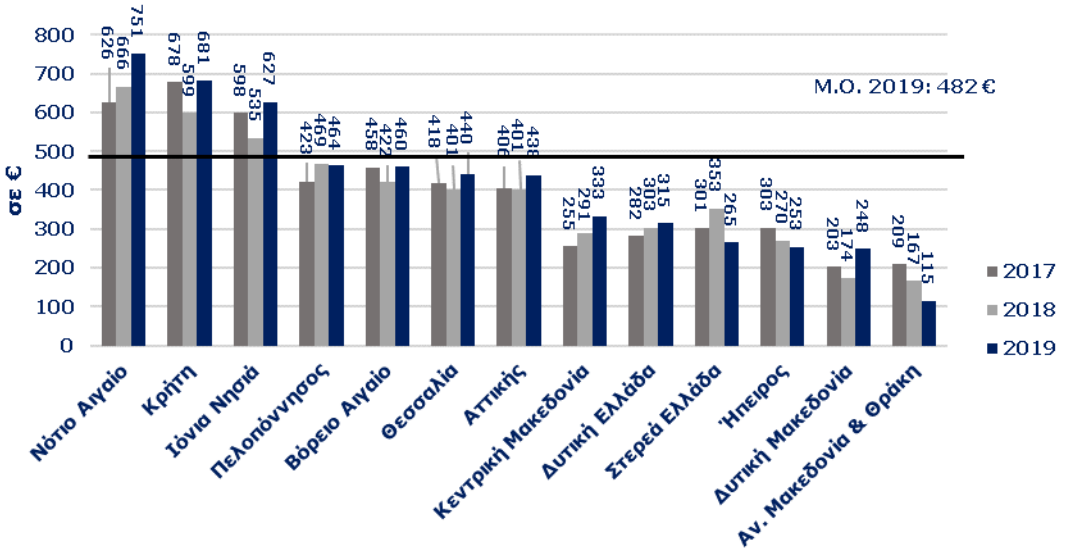

Πηγή: ΤτΕ - Επεξεργασία INSETE Intelligence

5.2.2 Μέση Δαπάνη ανά Επίσκεψη και ανά χώρα προέλευσης στην Περιφέρεια Αν. Μακεδονίας & Θράκης

Η Μέση Δαπάνη ανά επίσκεψη στην Περιφέρεια Αν. Μακεδονίας & Θράκης κατέγραψε μείωση την περίοδο 2017-2019 κατά -45% (από € 209 το 2017 σε € 115 το 2019). Η μείωση αυτή οφείλεται στην μείωση που καταγράφηκε στην Μέση Δαπάνη ανά επίσκεψη σε όλες τις αγορές της Περιφέρειας. Ενδεικτικά: Γερμανία (-42%, από € 533 το 2017 σε € 308 το 2019), Τουρκία (-23%, από € 223 το 2017 σε € 172 το 2019), Ρουμανία (-24%, από € 211 το 2017 σε € 160 το 2019), Βουλγαρία (-35%, από € 71 το 2017 σε € 46 το 2019) και Λοιπές (-12%, από € 271 το 2017 σε € 238 το 2019). Επίσης, θα πρέπει να σημειώσουμε ότι η Μέση Δαπάνη ανά Επίσκεψη της Περιφέρειας Αν. Μακεδονίας & Θράκης υπολείπεται κατά -54%, -63% και -76% της συνολικής Μέσης Δαπάνης ανά Επίσκεψης που καταγράφηκε στην Ελλάδα τα έτη 2017, 2018 και 2019 αντίστοιχα.

Πίνακας 54: Μέση Δαπάνη ανά Επίσκεψη και ανά χώρα προέλευσης στην Περιφέρεια Αν. Μακεδονίας & Θράκης (σε €), 2017-2019

Μέση Δαπάνη ανά Επίσκεψη στην Περιφέρεια Αν. Μακεδονίας & Θράκης ανά χώρα προέλευσης (σε €) , 2017 - 2019				
Χώρες Προέλευσης	**2017**	**2018**	**2019**	**%Δ 2017 - 2019**
Γερμανία	533	366	308	-42%
Τουρκία	223	203	172	-23%
Ρουμανία	211	229	160	-24%
Βουλγαρία	71	66	46	-35%
Λοιπές	271	274	238	-12%
Περιφέρεια	**209**	**167**	**115**	**-45%**

Πηγή: ΤτΕ - Επεξεργασία INSETE - Intelligence

Όλες οι επιμέρους αγορές σημείωσαν υψηλότερη Μέση Δαπάνη ανά Επίσκεψη και για τα 3 έτη σε σύγκριση με τον Μέσο Όρο της Περιφέρειας, με εξαίρεση την βουλγαρική αγορά (€ 71 το 2017, € 66 το 2018 και € 46 το 2019). Εδώ θα πρέπει να αναφέρουμε ότι η βουλγαρική αγορά είναι αυτή που συμπιέζει και για τα τρία έτη την Μέση Δαπάνη ανά Επίσκεψη στην Περιφέρεια, αφού κατέχει το μεγαλύτερο μερίδιο στις επισκέψεις (31% το 2017, 45% το 2018 και 57% το 2019) εμφανίζοντας παράλληλα και πολύ μικρή Μέση Διάρκεια Παραμονής (2,0 ημέρες το 2017, 2,2 ημέρες το 2018 και 1,4 ημέρες το 2019).

Διάγραμμα 65: Μέση Δαπάνη ανά Επίσκεψη και ανά χώρα προέλευσης στην Περιφέρεια Αν. Μακεδονίας & Θράκης (σε €), 2017-2019

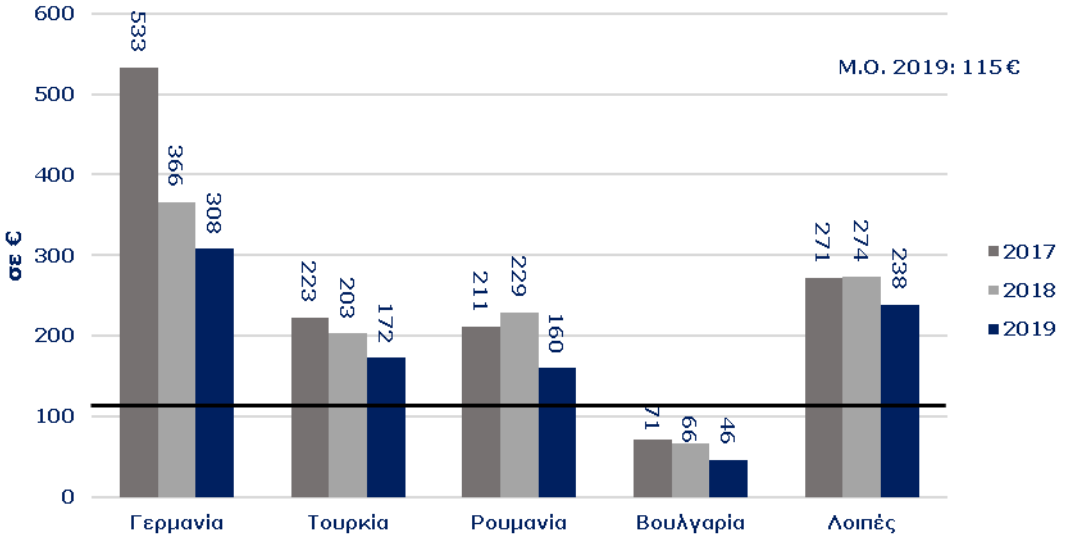

Πηγή: ΤτΕ - Επεξεργασία INSETE Intelligence

5.2.3 Μέση Δαπάνη ανά Διανυκτέρευση και ανά Περιφέρεια στην Ελλάδα

Η Μέση Δαπάνη ανά Διανυκτέρευση στην Ελλάδα την περίοδο 2017-2019 σημείωσε αύξηση κατά +12% (από € 68 το 2017 σε € 76 το 2019). Η εικόνα στις επιμέρους Περιφέρειες είναι θετική, με εξαίρεση τις Περιφέρειες Δυτικής Μακεδονίας (-5%, από € 52 το 2017 σε € 50 το 2019) και Αν. Μακεδονίας & Θράκης (-17%, από € 52 το 2017 σε € 43 το 2019). Ενδεικτικά, οι υπόλοιπες Περιφέρειες: Νότιο Αιγαίο (+23%, από € 79 το 2017 σε € 97 το 2019), Κρήτη (+3%, από € 81 το 2017 σε € 83 το 2019), Ιόνια Νησιά (+13%, από € 71 το 2017 σε € 80 το 2019), Αττική (+8%, από € 71 το 2017 σε € 76 το 2019), Θεσσαλία (+26%, από € 58 το 2017 σε € 73 το 2019), Ήπειρος (+10%, από € 59 το 2017 σε € 65 το 2019), Πελοπόννησος (+9%, από € 59 το 2017 σε € 64 το 2019), Στερεά Ελλάδα (+8%, από € 56 το 2017 σε € 60 το 2019), Βόρειο Αιγαίο (+10%, από € 52 το 2017 σε € 57 το 2019), Δυτική Ελλάδα (+1%, από € 56 το 2017 σε € 57 το 2019) και Κεντρική Μακεδονία (+21%, από € 45 το 2017 σε € 55 το 2019).

Πίνακας 55: Μέση Δαπάνη ανά Διανυκτέρευση και ανά Περιφέρεια (σε €), 2017-2019

Μέση Δαπάνη ανά Διανυκτέρευση στην Ελλάδα ανά Περιφέρεια (σε €), 2017 - 2019				
Περιφέρεια	**2017**	**2018**	**2019**	**%Δ 2017 - 2019**
Νότιο Αιγαίο	79	86	97	23%
Κρήτη	81	72	83	3%
Ιόνια Νησιά	71	68	80	13%
Αττικής	71	73	76	8%
Θεσσαλία	58	64	73	26%
Ήπειρος	59	66	65	10%
Πελοπόννησος	59	63	64	9%
Στερεά Ελλάδα	56	65	60	8%
Βόρειο Αιγαίο	52	53	57	10%
Δυτική Ελλάδα	56	67	57	1%
Κεντρική Μακεδονία	45	51	55	21%
Δυτική Μακεδονία	52	46	50	-5%
Αν. Μακεδονία & Θράκη	**52**	**50**	**43**	**-17%**
Ελλάδα	**68**	**69**	**76**	**12%**

Πηγή: ΤτΕ - Επεξεργασία INSETE Intelligence

Όλες οι Περιφέρειες κατέγραψαν Μέση Δαπάνη ανά Διανυκτέρευση μικρότερη από τον Μέσο Όρο και για τα τρία έτη, με εξαίρεση τις Περιφέρειες: Νοτίου Αιγαίου (€ 79 το 2017, € 86 το 2018 και € 97 το 2019), Κρήτης (€ 81 το 2017, € 72 το 2018 και € 83 το 2019), Ιονίων Νήσων (μόνο το 2017 και το 2019, € 71 το 2017, € 68 το 2018 και € 80 το 2019) και Αττικής (€ 71 το 2017, € 73 το 2018 και € 76 το 2019).

Διάγραμμα 66: Μέση Δαπάνη ανά Διανυκτέρευση και ανά Περιφέρεια (σε €), 2017-2019

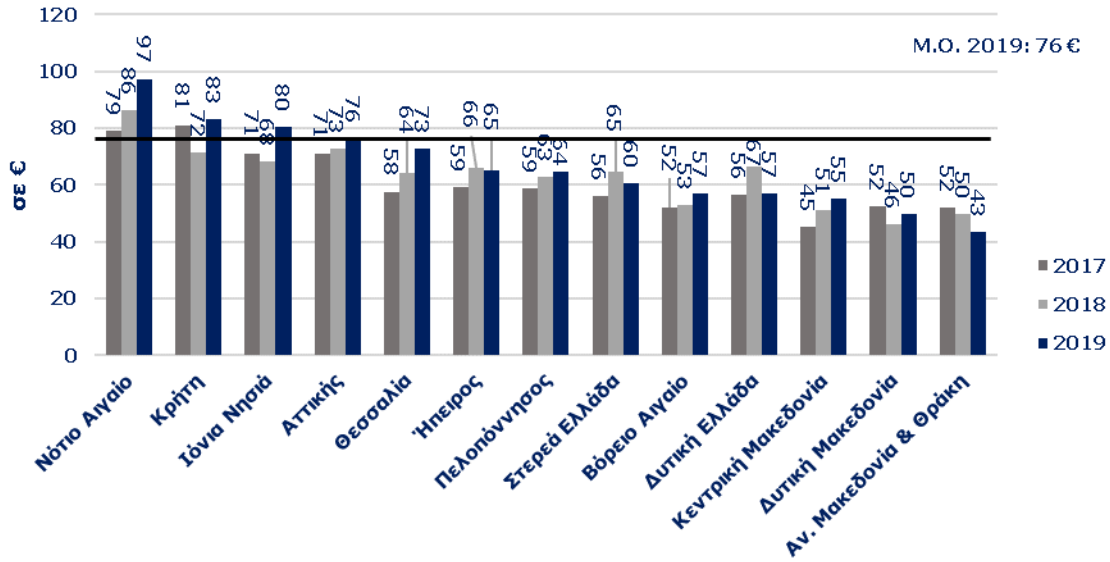

Πηγή: ΤτΕ - Επεξεργασία INSETE Intelligence

5.2.4 Μέση Δαπάνη ανά Διανυκτέρευση και ανά χώρα προέλευσης στην Περιφέρεια Αν. Μακεδονίας & Θράκης

Η Μέση Δαπάνη ανά Διανυκτέρευση στην Περιφέρεια Αν. Μακεδονίας & Θράκης κατέγραψε μείωση την περίοδο 2017-2019 κατά -17% (από € 52 το 2017 σε € 43 το 2019). Η μείωση αυτή οφείλεται στην μείωση που καταγράφηκε στις αγορές της Τουρκίας (-12%, από € 81 το 2017 σε € 72 το 2019), της Ρουμανίας (-16%, από € 47 το 2017 σε € 40 το 2019), της Βουλγαρίας (-8%, από € 35 το 2017 σε € 32 το 2019) και των Λοιπών (-4%, από € 45 το 2017 σε € 44 το 2019). Εξαίρεση αποτέλεσε μόνο η αγορά της Γερμανίας (+5%, από € 46 το 2017 σε € 48 το 2019). Επίσης, θα πρέπει να σημειώσουμε ότι η Μέση Δαπάνη ανά Διανυκτέρευση της Περιφέρειας Αν. Μακεδονίας & Θράκης υπολείπεται κατά -23%, -28% και -43% της συνολικής Μέσης Δαπάνης ανά Διανυκτέρευση που καταγράφηκε στην Ελλάδα τα έτη 2017, 2018 και 2019 αντίστοιχα.

Πίνακας 56: Μέση Δαπάνη ανά Διανυκτέρευση και ανά χώρα προέλευσης στην Περιφέρεια Αν. Μακεδονίας & Θράκης (σε €), 2017-2019

Μέση Δαπάνη ανά Διανυκτέρευση στην Περιφέρεια Αν. Μακεδονίας & Θράκης ανά χώρα προέλευσης (σε €), 2017 - 2019				
Χώρες Προέλευσης	**2017**	**2018**	**2019**	**%Δ 2017 - 2019**
Τουρκία	81	85	72	-12%
Γερμανία	46	55	48	5%
Ρουμανία	47	51	40	-16%
Βουλγαρία	35	31	32	-8%
Λοιπές	45	48	44	-4%
Περιφέρεια	**52**	**50**	**43**	**-17%**

Πηγή: ΤτΕ - Επεξεργασία INSETE - Intelligence

Σε σύγκριση με τον Μέσο Όρο της Περιφέρειας η εικόνα είναι μικτή, με την αγορά της Τουρκίας (€ 81 το 2017, € 85 το 2018 και € 72 το 2019) να καταγράφει την υψηλότερη Μέση Δαπάνη ανά Διανυκτέρευση και για τα 3 έτη, την αγορά της Γερμανίας (€ 46 το 2017, € 55 το 2018 και € 48 το 2019) μόνο για το 2018 και το 2019, της αγορά της Ρουμανίας (€ 47 το 2017, € 51 το 2018 και € 40 το 2019) μόνο για το 2018 και των Λοιπών (€ 45 το 2017, € 48 το 2018 και € 44 το 2019) μόνο για το 2019. Αντίθετα, η αγορά της Βουλγαρίας κατέγραψε χαμηλότερη Μέση Δαπάνη ανά Διανυκτέρευση (€ 35 το 2017, € 31 το 2018 και € 32 το 2019) και για τα 3 έτη.

Διάγραμμα 67: Μέση Δαπάνη ανά Διανυκτέρευση και ανά χώρα προέλευσης στην Περιφέρεια Αν. Μακεδονίας & Θράκης (σε €), 2017-2019

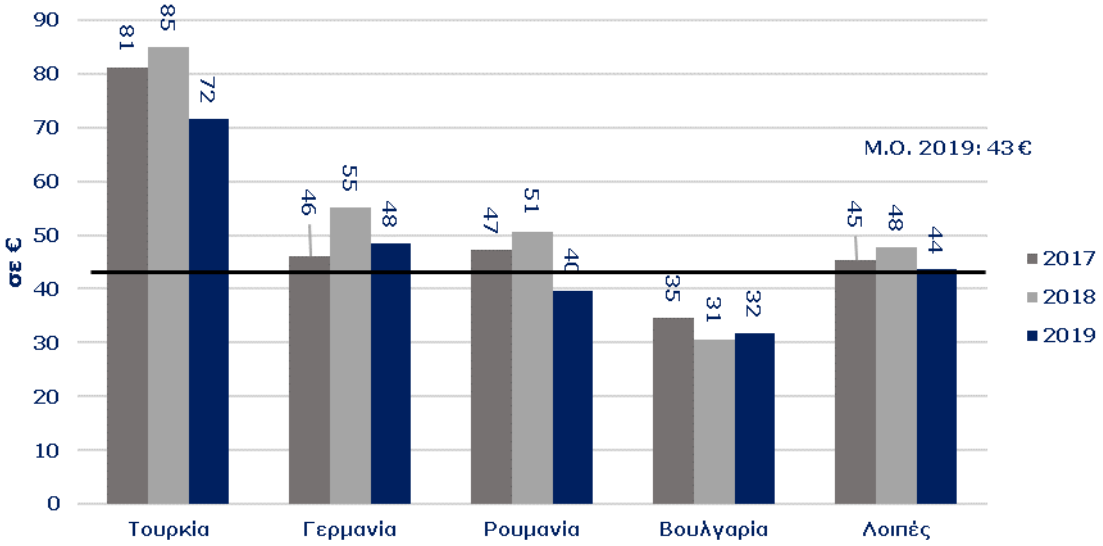

Πηγή: ΤτΕ - Επεξεργασία INSETE Intelligence

5.2.5 Μέση Διάρκεια Παραμονής στην Ελλάδα ανά Περιφέρεια

Η Μέση Διάρκεια Παραμονής ανά Επίσκεψη στην Ελλάδα την περίοδο 2017-2019 κατέγραψε μείωση κατά -6% (από 6,8 διανυκτερεύσεις το 2017 σε 6,3 διανυκτερεύσεις το 2019). Η εικόνα στις επιμέρους Περιφέρειες είναι μικτή, με τις Περιφέρειες Πελοποννήσου (+0,3%, από 7,2 διανυκτερεύσεις το 2017 σε 7,2 διανυκτερεύσεις το 2019), Κεντρικής Μακεδονίας (+7%, από 5,6 διανυκτερεύσεις το 2017 σε 6,0 διανυκτερεύσεις το 2019), Αττικής (+0,3%, από 5,7 διανυκτερεύσεις το 2017 σε 5,7 διανυκτερεύσεις το 2019), Δυτικής Ελλάδας (+11%, από 5,0 διανυκτερεύσεις το 2017 σε 5,5 διανυκτερεύσεις το 2019) και Δυτικής Μακεδονίας (+29%, από 3,9 διανυκτερεύσεις το 2017 σε 5,0 διανυκτερεύσεις το 2019) να καταγράφουν αύξηση και τις Περιφέρειες Κρήτης (-2%, από 8,4 διανυκτερεύσεις το 2017 σε 8,2 διανυκτερεύσεις το 2019), Βορείου Αιγαίου (-9%, από 8,8 διανυκτερεύσεις το 2017 σε 8,1 διανυκτερεύσεις το 2019), Ιονίων Νήσων (-7%, από 8,4 διανυκτερεύσεις το 2017 σε 7,8 διανυκτερεύσεις το 2019), Νοτίου Αιγαίου (-3%, από 7,9 διανυκτερεύσεις το 2017 σε 7,7 διανυκτερεύσεις το 2019), Θεσσαλίας (-16%, από 7,2 διανυκτερεύσεις το 2017 σε 6,1 διανυκτερεύσεις το 2019), Στερεάς Ελλάδας (-18%, από 5,4 διανυκτερεύσεις το 2017 σε 4,4 διανυκτερεύσεις το 2019), Ηπείρου (-24%, από 5,1 διανυκτερεύσεις το 2017 σε 3,9 διανυκτερεύσεις το 2019) και Αν. Μακεδονίας & Θράκης (-34%, από 4,0 διανυκτερεύσεις το 2017 σε 2,7 διανυκτερεύσεις το 2019) μείωση.

Πίνακας 57: Μέση Διάρκεια Παραμονής ανά Περιφέρεια (σε διανυκτερεύσεις), 2017-2019

Μέση Διάρκεια Παραμονής ανά Περιφέρεια (σε διανυκτερεύσεις), 2017 - 2019				
Περιφέρεια	**2017**	**2018**	**2019**	**%Δ 2017 - 2019**
Κρήτη	8,4	8,4	8,2	-2%
Βόρειο Αιγαίο	8,8	8,0	8,1	-9%
Ιόνια Νησιά	8,4	7,8	7,8	-7%
Νότιο Αιγαίο	7,9	7,7	7,7	-3%
Πελοπόννησος	7,2	7,5	7,2	0%
Θεσσαλία	7,2	6,2	6,1	-16%
Κεντρική Μακεδονία	5,6	5,7	6,0	7%
Αττικής	5,7	5,5	5,7	0%
Δυτική Ελλάδα	5,0	4,6	5,5	11%
Δυτική Μακεδονία	3,9	3,8	5,0	29%
Στερεά Ελλάδα	5,4	5,5	4,4	-18%
Ήπειρος	5,1	4,1	3,9	-24%
Αν. Μακεδονία & Θράκη	**4,0**	**3,4**	**2,7**	**-34%**
Ελλάδα	**6,8**	**6,5**	**6,3**	**-6%**

Πηγή: ΤτΕ - Επεξεργασία INSETE Intelligence

Η εικόνα στην Μέση Διάρκεια Παραμονής ανά Επίσκεψη είναι μικτή με τις Περιφέρειες της Κρήτης (8,4 διανυκτερεύσεις το 2017, 8,4 διανυκτερεύσεις το 2018 και 8,2 διανυκτερεύσεις το 2019), του Βορείου Αιγαίου (8,8 διανυκτερεύσεις το 2017, 8,0 διανυκτερεύσεις το 2018 και 8,1 διανυκτερεύσεις το 2019), των Ιονίων Νήσων (8,4 διανυκτερεύσεις το 2017, 7,8 διανυκτερεύσεις το 2018 και 7,8 διανυκτερεύσεις το 2019), του Νοτίου Αιγαίου (7,9 διανυκτερεύσεις το 2017, 7,7 διανυκτερεύσεις το 2018 και 7,7 διανυκτερεύσεις το 2019) και της Πελοποννήσου (7,2 διανυκτερεύσεις το 2017, 7,5 διανυκτερεύσεις το 2018 και 7,2 διανυκτερεύσεις το 2019) να καταγράφουν υψηλότερη Μέση Διάρκεια Παραμονής από τον Μέσο Όρο της χώρας και για τα 3 έτη, της Θεσσαλίας (7,2 διανυκτερεύσεις το 2017, 6,2 διανυκτερεύσεις το 2018 και 6,1 διανυκτερεύσεις το 2019) μόνο το 2017 ενώ αντίθετα οι Περιφέρειες Κεντρικής Μακεδονίας (5,6 διανυκτερεύσεις το 2017, 5,7 διανυκτερεύσεις το 2018 και 6,0 διανυκτερεύσεις το 2019), Αττικής (5,7 διανυκτερεύσεις το 2017, 5,5 διανυκτερεύσεις το 2018 και 5,7 διανυκτερεύσεις το 2019), Δυτικής Ελλάδας (5,0 διανυκτερεύσεις το 2017, 4,6 διανυκτερεύσεις το 2018 και 5,5 διανυκτερεύσεις το 2019), Δυτικής Μακεδονίας (3,9 διανυκτερεύσεις το 2017, 3,8 διανυκτερεύσεις το 2018 και 5,0 διανυκτερεύσεις το 2019), Στερεάς Ελλάδας (5,4 διανυκτερεύσεις το 2017, 5,5 διανυκτερεύσεις το 2018 και 4,4 διανυκτερεύσεις το 2019), Ηπείρου (5,1 διανυκτερεύσεις το 2017, 4,1 διανυκτερεύσεις το 2018 και 3,9 διανυκτερεύσεις το 2019) και Αν. Μακεδονίας & Θράκης (4,0 διανυκτερεύσεις το 2017, 3,4 διανυκτερεύσεις το 2018 και 2,7 διανυκτερεύσεις το 2019) σημείωσαν χαμηλότερη Μέση Διάρκεια Παραμονής από τον Μ.Ο της χώρας.

Διάγραμμα 68: Μέση Διάρκεια Παραμονής ανά Περιφέρεια (σε διανυκτερεύσεις), 2017-2019

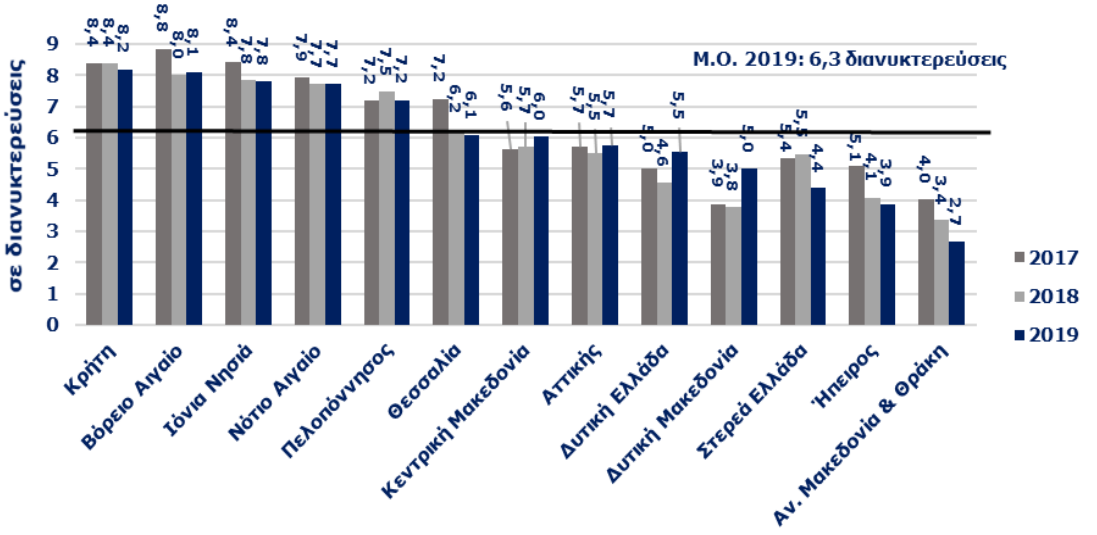

Πηγή: ΤτΕ - Επεξεργασία INSETE Intelligence

5.2.6 Μέση Διάρκεια Παραμονής ανά χώρα προέλευσης στην Περιφέρεια Αν. Μακεδονίας & Θράκης

Η Μέση Διάρκεια Παραμονής ανά Επίσκεψη στην Περιφέρεια Αν. Μακεδονίας & Θράκης κατέγραψε μείωση την περίοδο 2017-2019 κατά -34% (από 4,0 διανυκτερεύσεις το 2017 σε 2,7 διανυκτερεύσεις το 2019). Όλες οι αγορές σημείωσαν αρνητική ποσοστιαία μεταβολή: γερμανική (-45%, από 11,6 διανυκτερεύσεις το 2017 σε 6,4 διανυκτερεύσεις το 2019), ρουμάνικη (-9%, από 4,5 διανυκτερεύσεις το 2017 σε 4,0 διανυκτερεύσεις το 2019), τούρκικη (-13%, από 2,7 διανυκτερεύσεις το 2017 σε 2,4 διανυκτερεύσεις το 2019), βουλγάρικη (-29%, από 2,0 διανυκτερεύσεις το 2017 σε 1,4 διανυκτερεύσεις το 2019) και Λοιπές (-9%, από 6,0 διανυκτερεύσεις το 2017 σε 5,5 διανυκτερεύσεις το 2019). Θα πρέπει να σημειώσουμε ότι η Μέση Διάρκεια Παραμονής ανά Επίσκεψη της Περιφέρειας Αν. Μακεδονίας & Θράκης υπολείπεται κατά -41%, -49% και -58% της συνολικής Μέσης Διάρκειας Παραμονής ανά Επίσκεψη που καταγράφηκε στην Ελλάδα τα έτη 2017, 2018 και 2019 αντίστοιχα.

Πίνακας 58: Μέση Διάρκεια Παραμονής ανά χώρα προέλευσης στην Περιφέρεια Αν. Μακεδονίας & Θράκης (σε διανυκτερεύσεις), 2017-2019

Μέση Διάρκεια Παραμονής στην Περιφέρεια Αν. Μακεδονίας & Θράκης ανά αγορά (σε διανυκτερεύσεις), 2017 - 2019				
Χώρες Προέλευσης	**2017**	**2018**	**2019**	**%Δ 2017 - 2019**
Γερμανία	11,6	6,6	6,4	-45%
Ρουμανία	4,5	4,5	4,0	-9%
Τουρκία	2,7	2,4	2,4	-13%
Βουλγαρία	2,0	2,2	1,4	-29%
Λοιπές	6,0	5,7	5,5	-9%
Περιφέρεια	**4,0**	**3,4**	**2,7**	**-34%**

Πηγή: ΤτΕ - Επεξεργασία INSETE - Intelligence

Σε σύγκριση με τον Μέσο Όρο της Περιφέρειας η εικόνα είναι μικτή, με τις αγορές της Γερμανίας (11,6 διανυκτερεύσεις το 2017, 6,6 διανυκτερεύσεις το 2018 και 6,4 διανυκτερεύσεις το 2019), της Ρουμανίας (4,5 διανυκτερεύσεις το 2017, 4,5 διανυκτερεύσεις το 2018 και 4,0 διανυκτερεύσεις το 2019) και των Λοιπών χωρών (6,0 διανυκτερεύσεις το 2017, 5,7 διανυκτερεύσεις το 2018 και 5,5 διανυκτερεύσεις το 2019) να καταγράφουν υψηλότερη Μέση Διάρκεια Παραμονής από τον Μέσο Όρο της Περιφέρειας ενώ αντίθετα οι αγορές της Τουρκίας (2,7 διανυκτερεύσεις το 2017, 2,4 διανυκτερεύσεις το 2018 και 2,4 διανυκτερεύσεις το 2019) και της Βουλγαρίας (2,0 διανυκτερεύσεις το 2017, 2,2 διανυκτερεύσεις το 2018 και 1,4 διανυκτερεύσεις το 2019) κατέγραψαν Μέση Διάρκεια Παραμονής χαμηλότερη από τον Μέσο Όρο της Περιφέρειας.

Διάγραμμα 69: Μέση Διάρκεια Παραμονής ανά χώρα προέλευσης στην Περιφέρεια Αν. Μακεδονίας & Θράκης (σε διανυκτερεύσεις), 2017-2019

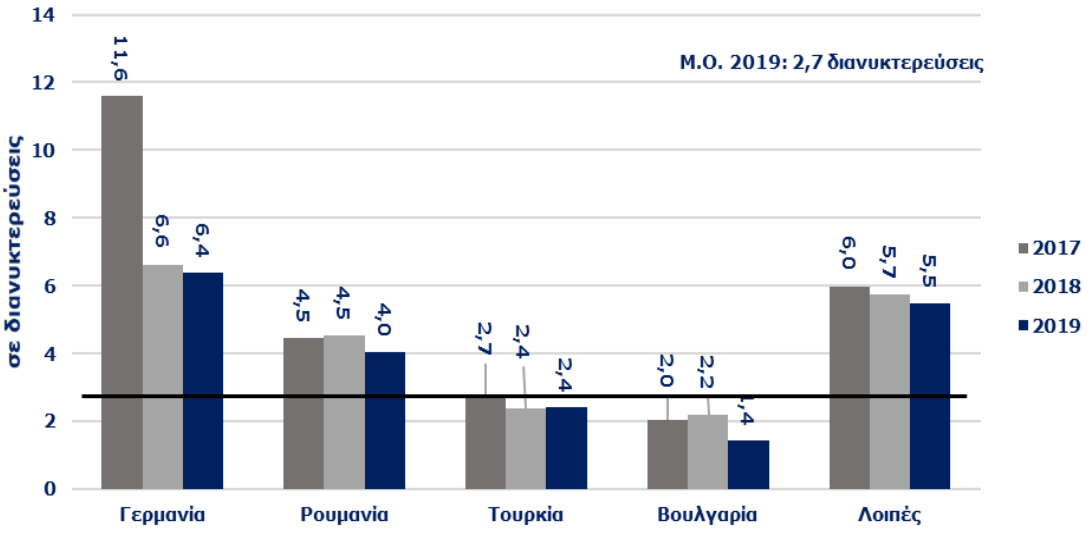

Πηγή: ΤτΕ - Επεξεργασία INSETE Intelligence

5.3 ΚΥΡΙΕΣ ΑΓΟΡΕΣ

5.3.1 Κύριες αγορές

Η Περιφέρεια Αν. Μακεδονίας & Θράκης διαθέτει πλούσιο πολιτιστικό και φυσικό κεφάλαιο καθιστώντας την 6η σε διεθνή επισκεψιμότητα Περιφέρεια της χώρας. Σύμφωνα με την Τράπεζα της Ελλάδας, οι κυριότερες αγορές με βάση τον αριθμό των επισκέψεων είναι.

Βουλγαρία: Η βουλγαρική αγορά όπως καταγράφεται και στην ενότητα 5.1.2, αποτελεί την κύρια αγορά της Περιφέρειας σημειώνοντας αύξηση επισκέψεων την περίοδο 2018-2019 κατά +151% (από 875 χιλ. το 2018 σε 2.197 χιλ. το 2019). Αναφορικά με τις οικονομικές εξελίξεις και σύμφωνα με τις φθινοπωρινές (Νοέμβριος 2020) εκτιμήσεις της Ευρωπαϊκής Επιτροπής, η οικονομία της Βουλγαρίας άρχισε να ανακάμπτει, μετά από μια απότομη πτώση κατά το 2ο τρίμηνο, και αναμένεται να συνεχίσει να αναπτύσσεται. Η εγχώρια ζήτηση και οι εξαγωγές αναμένεται να συμβάλλουν στην ανάπτυξη. Μετά την αρχική απότομη αύξηση, η ανεργία έχει σταθεροποιηθεί, εν μέρει λόγω των μέτρων που ελήφθησαν από την κυβέρνηση για την διατήρηση της απασχόλησης. Η στήριξη της απασχόλησης και των εισοδημάτων οφείλεται για την δημιουργία των ελλειμμάτων που καταγράφηκαν στον προϋπολογισμό μετά από 4 χρόνια.

Τουρκία: η τουρκική αγορά αποτελεί για το 2019 την 2η μεγαλύτερη αγορά της Περιφέρειας, σε όρους επισκέψεων, σημειώνοντας αύξηση την περίοδο 2018-2019 κατά +22% (από 429 χιλ. το 2018 σε 523 χιλ. το 2019). Όσον αφορά τις οικονομικές εξελίξεις και σύμφωνα με τις φθινοπωρινές (Νοέμβριος 2020) εκτιμήσεις της Ευρωπαϊκής Επιτροπής, η ισχυρή πολιτική απάντηση μείωσε τις άμεσες οικονομικές επιπτώσεις της κρίσης με κόστος την περαιτέρω μείωση του μαξιλαριού ασφαλείας. Αν και η οικονομική δραστηριότητα ανέκαμψε γρήγορα το καλοκαίρι, οι αδυναμίες και η απόσυρση πολιτικών τόνωσης της οικονομίας είναι πιθανόν να μείωσουν την ένταση της ανάκαμψης. Παρά τις ήπιες πιέσεις στο κόστος των αγαθών και των υπηρεσιών, οι υψηλές προσδοκίες για τον πληθωρισμό και οι προκλήσεις για την αξιοπιστία της νομισματικής πολιτικής αναμένεται να οδηγήσουν σε μια αργή πορεία αποπληθωρισμού. Οι κίνδυνοι είναι γενικά ισορροπημένοι και εν μέρει επηρεάζονται από τις γεωπολιτικές εξελίξεις. Ο δημοσιονομικός χώρος αναμένεται να παραμείνει περιορισμένος ενώ το διαρκώς υψηλό δημοσιονομικό έλλειμμα και οι προσαρμογές της ροής των αποθεμάτων αναμένεται να αυξήσουν περαιτέρω το δημόσιο χρέος.

Ρουμανία: η ρουμάνικη αγορά αποτελεί την 3η μεγαλύτερη αγορά της Περιφέρειας σημειώνοντας την περίοδο 2018-2019 αύξηση επισκέψεων κατά +144% (από 127 χιλ. το 2018 σε 310 χιλ. το 2019). Σε ότι αφορά τις οικονομικές εξελίξεις και σύμφωνα με τις φθινοπωρινές (Νοέμβριος 2020) εκτιμήσεις της Ευρωπαϊκής Επιτροπής, η οικονομία της Ρουμανίας αναμένεται να ανακάμψει από την μείωση της παραγωγής κατά το 1ο εξάμηνο του έτους λόγω της πανδημίας. Αν και η συρρίκνωση το 2020 φαίνεται λιγότερο σοβαρή απ' ότι αρχικά αναμενόταν, η αβεβαιότητα παραμένει πολύ υψηλή δεδομένης της πρόσφατης εξέλιξης της πανδημίας, ενώ και η παραγωγή δεν πρόκειται να επιστρέψει πριν το 2022 σε επίπεδα προ-κρίσης. Το έλλειμμα του προϋπολογισμού προβλέπεται να αυξηθεί σημαντικά, λόγω της δημοσιονομικής προσπάθειας που απαιτείται για την καταπολέμηση της κρίσης.

Γερμανία: η γερμανική αγορά αποτελεί την 4η μεγαλύτερη αγορά της Περιφέρειας σημειώνοντας την περίοδο 2018-2019 οριακή αύξηση επισκέψεων κατά +0,5% (από 118 χιλ. το 2018 σε 119 χιλ. το 2019). Όσον αφορά τις οικονομικές εξελίξεις και σύμφωνα με τις φθινοπωρινές (Νοέμβριος 2020) εκτιμήσεις της Ευρωπαϊκής Επιτροπής, η γερμανική οικονομία βρίσκεται σε ιστορική ύφεση το 2020, η οποία όμως αναμένεται να ανακάμψει το 2021 και το 2022. Αν και η πτώση του τρέχοντος έτους φαίνεται πιθανότατα να είναι λιγότερο σοβαρή απ' ότι αρχικά αναμενόταν, οι προοπτικές παραμένουν αβέβαιες εξαιτίας της αύξησης των κρουσμάτων κοροναϊού και των διαρθρωτικών προκλήσεων που αντιμετωπίζει η μεταποίηση. Μεγάλης κλίμακας πολιτικές παρεμβάσεις αναμένεται να συνεχίσουν να εφαρμόζονται για την αποφυγή πτωχεύσεων και μαζικών απολύσεων. Το δημοσιονομικό κόστος της κρίσης θα συνεχίσει να συσσωρεύεται, αλλά το δημοσιονομικό έλλειμμα αναμένεται να μειωθεί το 2021 και το 2022.

5.4 ΣΤΟΙΧΕΙΑ ΑΦΙΞΕΩΝ – ΔΙΑΝΥΚΤΕΡΕΥΣΕΩΝ – ΠΛΗΡΟΤΗΤΑΣ ΣΕ ΞΕΝΟΔΟΧΕΙΑΚΑ ΚΑΤΑΛΥΜΑΤΑ[8], 2014-2019

5.4.1 Αφίξεις σε ξενοδοχειακά καταλύματα στην Ελλάδα ανά Περιφέρεια

Οι αφίξεις σε ξενοδοχειακά καταλύματα στην Ελλάδα (αλλοδαπών και ημεδαπών) την περίοδο 2014-2019 κατέγραψαν αύξηση κατά +48% (από 14 εκατ. το 2014 σε 21 εκατ. το 2019). Επιμέρους, όλες οι Περιφέρειες κατέγραψαν αύξηση: Νότιο Αιγαίο (+90%, από 3,0 εκατ. το 2014 σε 5,8 εκατ. το 2019), Κρήτη (+55%, από 3,3 εκατ. το 2014 σε 5,0 εκατ. το 2019), Αττική (+34%, από 3,6 εκατ. το 2014 σε 4,8 εκατ. το 2019), Κεντρική Μακεδονία (+43%, από 2,2 εκατ. το 2014 σε 3,1 εκατ. το 2019), Ιόνια Νησιά (+84%, από 1,2 εκατ. το 2014 σε 2,3 εκατ. το 2019), Πελοπόννησο (+66%, από 900 χιλ. το 2014 σε 1,5 εκατ. το 2019), Θεσσαλία (+46%, από 783 χιλ. το 2014 σε 1,1 εκατ. το 2019), Στερεά Ελλάδα (+70%, από 481 χιλ. το 2014 σε 817 χιλ. το 2019), Αν. Μακεδονία & Θράκη (+31%, από 551 χιλ. το 2014 σε 720 χιλ. το 2019), Δυτική Ελλάδα (+27%, από 555 χιλ. το 2014 σε 705 χιλ. το 2019), Ήπειρο (+56%, από 391 χιλ. το 2014 σε 611 χιλ. το 2019), Βόρειο Αιγαίο (+24%, από 324 χιλ. το 2014 σε 402 χιλ. το 2019) και Δυτική Μακεδονία (+20%, από 127 χιλ. το 2014 σε 152 χιλ. το 2019).

Πίνακας 59: Αφίξεις σε ξενοδοχειακά καταλύματα στην Ελλάδα ανά Περιφέρεια, 2014-2019

Περιφέρεια	2014	2015	2016	2017	2018	2019	%Δ 2014 - 2019
Νοτίου Αιγαίου	3.029.920	3.211.252	3.301.280	3.698.691	5.519.195	5.756.216	90%
Κρήτης	3.250.910	3.316.404	3.706.861	3.993.924	5.123.357	5.033.786	55%
Αττικής	3.623.811	3.805.609	3.721.862	4.107.066	4.752.032	4.844.993	34%
Κεντρικής Μακεδονίας	2.158.427	2.392.102	2.430.086	2.547.544	3.078.324	3.092.167	43%
Ιονίων Νήσων	1.244.552	1.375.479	1.490.856	1.717.806	2.249.351	2.290.210	84%
Πελοποννήσου	899.808	935.140	983.795	1.133.876	1.545.023	1.492.741	66%
Θεσσαλίας	783.215	814.656	813.763	923.834	1.103.055	1.145.714	46%
Στερεάς Ελλάδας	481.002	513.600	541.231	598.656	777.273	817.403	70%
Αν. Μακεδονίας & Θράκης	**550.722**	**606.705**	**605.998**	**649.015**	**715.274**	**720.197**	**31%**
Δυτικής Ελλάδας	555.166	645.768	588.632	633.483	703.144	704.592	27%
Ηπείρου	390.806	385.687	406.791	457.581	620.253	611.459	56%
Βορείου Αιγαίου	323.532	353.364	286.460	343.099	389.048	401.790	24%
Δυτικής Μακεδονίας	126.992	122.935	118.766	131.741	143.538	152.498	20%
Ελλάδα	14.388.943	15.267.449	15.695.101	17.237.625	21.199.672	21.307.550	48%

Πηγή: ΕΛΣΤΑΤ - Επεξεργασία INSETE Intelligence

[8] Για τα έτη 2010-2017 τα στοιχεία προκύπτουν από μέρος των συνολικών διαθέσιμων κλινών – η εκτίμηση και προβολή των αποτελεσμάτων γίνεται στο 80% των διαθέσιμων κλινών λόγω έλλειψης της πληροφορίας των μηνών λειτουργίας του κάθε καταλύματος μέσα στο έτος. Τα στοιχεία για τα έτη 2018-2019 λόγω αλλαγής της μεθοδολογίας προκύπτουν από το σύνολο των διαθέσιμων κλινών.

Αναφορικά με την ποσοστιαία κατανομή, παρατηρούμε ότι ο μεγαλύτερος όγκος αφίξεων καταγράφεται στα ξενοδοχειακά καταλύματα των Περιφερειών του Νοτίου Αιγαίου (21%), της Κρήτης (19%), της Αττικής (18%), της Κεντρικής Μακεδονίας (11%) και των Ιονίων Νήσων (8%). Δηλαδή οι 5 αυτές Περιφέρειες αντιπροσωπεύουν για το 2019 το 78% των συνολικών αφίξεων σε ξενοδοχειακά καταλύματα.

Διάγραμμα 70: Ποσοστιαία κατανομή των αφίξεων σε ξενοδοχειακά καταλύματα ανά Περιφέρεια, 2019

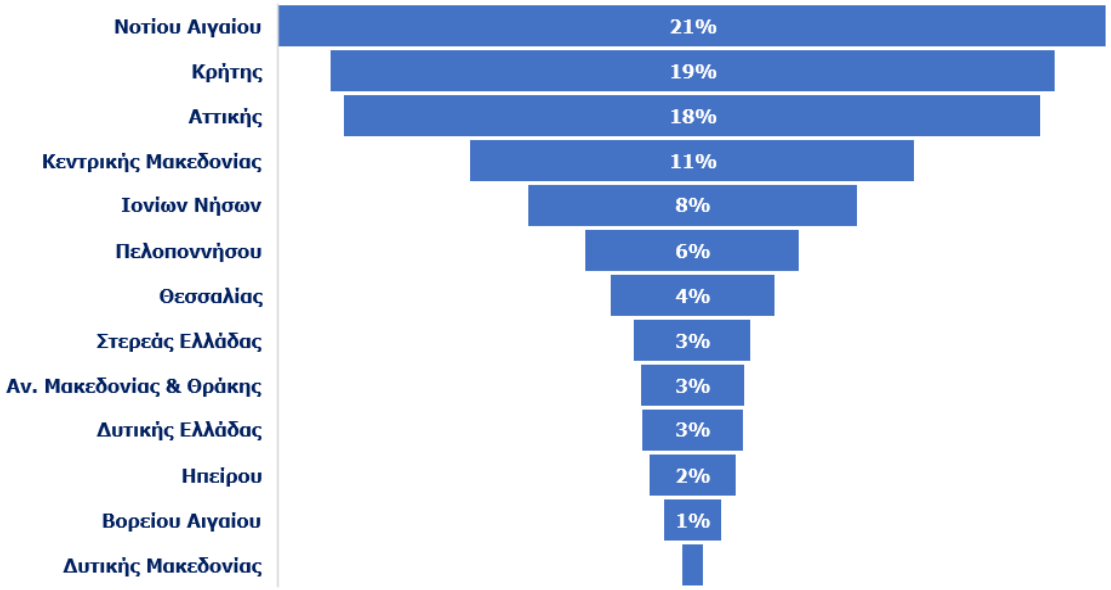

Επίσης, θα πρέπει να αναφέρουμε ότι οι αφίξεις αλλοδαπών σε ξενοδοχειακά καταλύματα στην Ελλάδα αυξήθηκαν σε υψηλότερο βαθμό (+66%, από 11,9 εκατ. το 2014 σε 19,7 εκατ. το 2019) σε σύγκριση με τους ημεδαπούς (+33%, από 5,5 εκατ. το 2014 σε 7,4 εκατ. το 2019). Τέλος, το μερίδιο των αλλοδαπών ως προς το σύνολο των αφίξεων την περίοδο 2014-2019 αυξάνεται (από 68% το 2014 σε 73% το 2019) ενώ αντίθετα των ημεδαπών μειώνεται (από 32% το 2014 σε 27% το 2019).

5.4.2 Αφίξεις σε ξενοδοχειακά καταλύματα στην Περιφέρεια Αν. Μακεδονίας & Θράκης ανά Ενότητα

Η Περιφέρεια Αν. Μακεδονίας & Θράκης αντιπροσώπευε το 2019 το 3% των συνολικών αφίξεων σε ξενοδοχειακά καταλύματα, σημειώνοντας αύξηση κατά +31% σε σύγκριση με το 2014 (από 551 χιλ. το 2014 σε 720 χιλ. το 2019). Οι αφίξεις αλλοδαπών σε ξενοδοχεία της Περιφέρειας σημείωσαν αύξηση κατά +53% (από 233 χιλ. το 2014 σε 357 χιλ. το 2019) ενώ των ημεδαπών αύξηση κατά +15% (από 318 χιλ. το 2014 σε 364 χιλ. το 2019). Επιμέρους, όλες οι Ενότητες κατέγραψαν θετική ποσοστιαία μεταβολή: Θάσου (+69%, από 120 χιλ. το 2014 σε 203 χιλ. το 2019), Καβάλας (+24%, από 136 χιλ. το 2014 σε 169 χιλ. το 2019), Έβρου (+19%, από 133 χιλ. το 2014 σε 158 χιλ. το 2019), Ξάνθης (+29%, από 64 χιλ. το 2014 σε 82 χιλ. το 2019), Ροδόπης (+2%, από 67 χιλ. το 2014 σε 69 χιλ. το 2019) και Δράμας (+34%, από 30 χιλ. το 2014 σε 40 χιλ. το 2019). Τέλος, θα πρέπει να αναφέρουμε ότι για το 2019 υπάρχει ισοκατανομή μεταξύ ημεδαπών και αλλοδαπών αφίξεων σε ξενοδοχειακά καταλύματα της Περιφέρειας.

Πίνακας 60: Αφίξεις σε ξενοδοχειακά καταλύματα στην Περιφέρεια Αν. Μακεδονίας & Θράκης ανά Περιφερειακή Ενότητα, 2014-2019

Ενότητα		2014	2015	2016	2017	2018	2019	%Δ 2014 - 2019
Θάσου	Αλλοδαποί	97.993	106.585	115.248	121.458	162.000	164.416	68%
	Ημεδαποί	21.927	22.864	26.280	23.196	37.525	38.227	74%
Καβάλας	Αλλοδαποί	74.788	89.297	81.805	86.513	90.072	97.314	30%
	Ημεδαποί	61.583	69.148	69.815	70.973	71.677	71.220	16%
Έβρου	Αλλοδαποί	38.283	46.496	42.734	51.370	57.029	57.805	51%
	Ημεδαποί	95.133	91.142	90.739	92.688	102.550	100.431	6%
Ξάνθης	Αλλοδαποί	7.896	9.364	9.958	14.503	13.215	13.869	76%
	Ημεδαποί	55.803	59.330	64.610	73.757	67.738	68.131	22%
Ροδόπης	Αλλοδαποί	11.021	16.400	15.282	17.001	18.532	16.992	54%
	Ημεδαποί	56.406	68.001	55.975	56.402	57.053	51.819	-8%
Δράμας	Αλλοδαποί	3.205	2.468	3.780	5.701	5.140	6.199	93%
	Ημεδαποί	26.684	25.610	29.772	35.453	32.743	33.774	27%
Σύνολο	**Αλλοδαποί**	**233.186**	**270.610**	**268.807**	**296.546**	**345.988**	**356.595**	**53%**
	Ημεδαποί	**317.536**	**336.095**	**337.191**	**352.469**	**369.286**	**363.602**	**15%**
Σύνολο Περιφέρειας		**550.722**	**606.705**	**605.998**	**649.015**	**715.274**	**720.197**	**31%**

Πηγή: ΕΛΣΤΑΤ - Επεξεργασία INSETE Intelligence

Αναφορικά με την ποσοστιαία κατανομή για το 2019, η Ενότητα Θάσου καταγράφει το υψηλότερο μερίδιο με 28% και ακολουθούν οι Ενότητες Καβάλας (23%), Έβρου (22%), Ξάνθης (11%), Ροδόπης (10%) και Δράμας (6%).

Διάγραμμα 71: Ποσοστιαία κατανομή των αφίξεων σε ξενοδοχειακά καταλύματα στην Περιφέρεια Αν. Μακεδονίας & Θράκης ανά Περιφερειακή Ενότητα, 2019

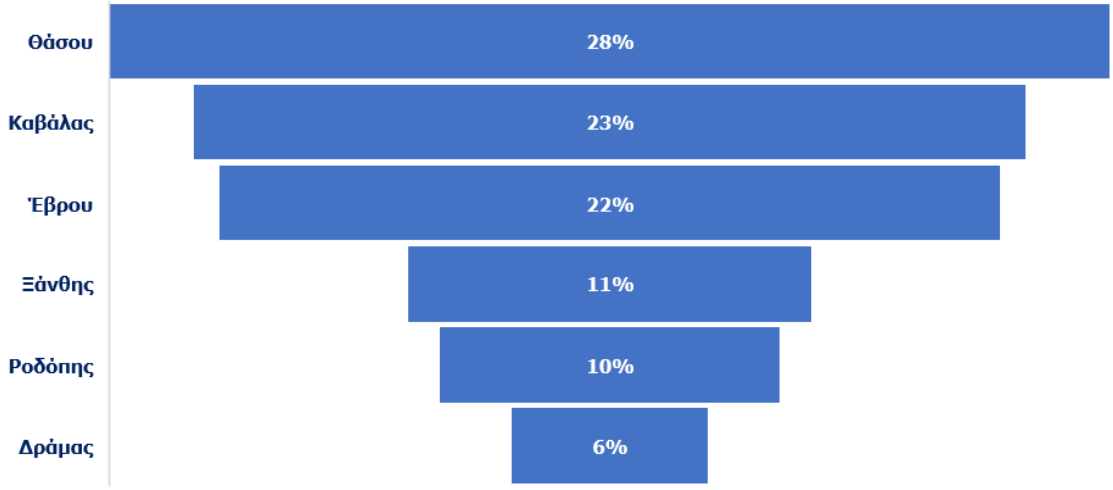

5.4.3 Διανυκτερεύσεις σε ξενοδοχειακά καταλύματα στην Ελλάδα ανά Περιφέρεια

Οι διανυκτερεύσεις σε ξενοδοχειακά καταλύματα στην Ελλάδα (αλλοδαπών και ημεδαπών) την περίοδο 2014-2019 κατέγραψαν αύξηση κατά +48% (από 74 εκατ. το 2014 σε 109 εκατ. το 2019). Επιμέρους, όλες οι Περιφέρειες κατέγραψαν αύξηση: Νότιο Αιγαίο (+71%, από 17,8 εκατ. το 2014 σε 30,6 εκατ. το 2019), Κρήτη (+36%, από 20,6 εκατ. το 2014 σε 28,0 εκατ. το 2019), Ιόνια Νησιά (+61%, από 7,9 εκατ. το 2014 σε 12,8 εκατ. το 2019), Κεντρική Μακεδονία (+36%, από 7,9 εκατ. το 2014 σε 10,8 εκατ. το 2019), Αττική (+31%, από 7,8 εκατ. το 2014 σε 10,3 εκατ. το 2019), Πελοπόννησο (+62%, από 2,4 εκατ. το 2014 σε 3,9 εκατ. το 2019), Θεσσαλία (+36%, από 2,0 εκατ. το 2014 σε 2,7 εκατ. το 2019), Στερεά Ελλάδα (+67%, από 1,3 εκατ. το 2014 σε 2,2 εκατ. το 2019), Αν. Μακεδονία & Θράκη (+28%, από 1,7 εκατ. το 2014 σε 2,2 εκατ. το 2019), Βόρειο Αιγαίο (+21%, από 1,7 εκατ. το 2014 σε 2,0 εκατ. το 2019), Δυτική Ελλάδα (+26%, από 1,6 εκατ. το 2014 σε 2,0 εκατ. το 2019), Ήπειρο (+66%, από 938 χιλ. το 2014 σε 1,6 εκατ. το 2019) και Δυτική Μακεδονία (+3%, από 303 χιλ. το 2014 σε 313 χιλ. το 2019).

Πίνακας 61: Διανυκτερεύσεις σε ξενοδοχειακά καταλύματα στην Ελλάδα ανά Περιφέρεια, 2014-2019

Περιφέρεια	2014	2015	2016	2017	2018	2019	%Δ 2014 - 2019
Νοτίου Αιγαίου	17.848.265	18.807.465	18.833.749	21.310.044	29.827.901	30.592.824	71%
Κρήτης	20.593.775	21.094.955	22.807.734	24.473.913	29.003.095	27.962.541	36%
Ιονίων Νήσων	7.932.618	8.394.831	9.134.553	9.885.033	12.772.411	12.790.429	61%
Κεντρικής Μακεδονίας	7.925.296	8.194.395	8.367.559	9.086.001	10.741.397	10.809.343	36%
Αττικής	7.824.796	7.994.126	8.003.823	8.833.584	10.172.299	10.260.847	31%
Πελοποννήσου	2.425.776	2.479.313	2.804.252	3.091.937	4.056.025	3.936.868	62%
Θεσσαλίας	1.953.060	1.980.296	2.062.744	2.209.719	2.612.402	2.661.626	36%
Στερεάς Ελλάδας	1.292.221	1.342.734	1.535.314	1.717.667	2.164.657	2.163.593	67%
Αν. Μακεδονίας & Θράκης	**1.681.590**	**1.798.036**	**1.770.206**	**1.973.242**	**2.185.358**	**2.152.142**	**28%**
Βορείου Αιγαίου	1.653.055	1.764.524	1.530.785	1.750.671	2.060.052	2.005.706	21%
Δυτικής Ελλάδας	1.580.920	1.740.236	1.807.778	1.902.912	1.972.498	1.999.273	26%
Ηπείρου	937.854	892.226	956.624	1.099.202	1.550.470	1.558.985	66%
Δυτικής Μακεδονίας	302.976	288.976	269.903	294.448	340.159	312.803	3%
Ελλάδα	**73.952.202**	**76.772.113**	**79.885.024**	**87.628.373**	**109.458.724**	**109.206.980**	**48%**

Πηγή: ΕΛΣΤΑΤ - Επεξεργασία INSETE Intelligence

Αναφορικά με την ποσοστιαία κατανομή, παρατηρούμε ότι ο μεγαλύτερος όγκος διανυκτερεύσεων καταγράφεται στα ξενοδοχειακά καταλύματα των Περιφερειών του Νοτίου Αιγαίου (28%), της Κρήτης (26%), των Ιονίων Νήσων (12%), της Κεντρικής Μακεδονίας (10%) και της Αττικής (9%). Δηλαδή οι 5 αυτές Περιφέρειες αντιπροσωπεύουν για το 2019 το 85% των συνολικών διανυκτερεύσεων σε ξενοδοχειακά καταλύματα της χώρας.

Διάγραμμα 72: Ποσοστιαία κατανομή των διανυκτερεύσεων σε ξενοδοχειακά καταλύματα στην Ελλάδα ανά Περιφέρεια, 2019

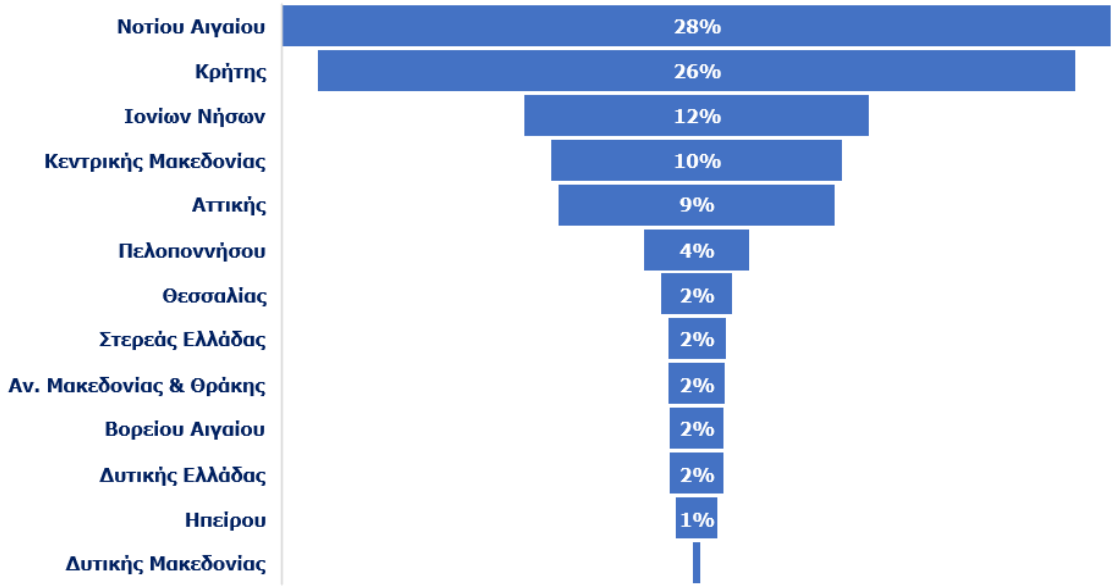

Επιπροσθέτως, οι διανυκτερεύσεις αλλοδαπών σε ξενοδοχειακά καταλύματα στην Ελλάδα αυξήθηκαν σε υψηλότερο βαθμό (+52%, από 60,9 εκατ. το 2014 σε 92,4 εκατ. το 2019) σε σύγκριση με τους ημεδαπούς (+29%, από 13,0 εκατ. το 2014 σε 16,8 εκατ. το 2019). Τέλος, θα πρέπει να αναφέρουμε ότι το μερίδιο των αλλοδαπών την περίοδο 2014-2019 αυξάνεται (από 82% το 2014 σε 85% το 2019) σε αντίθεση με τους ημεδαπούς που σημειώνει μείωση (από 18% το 2014 σε 15% το 2019).

5.4.4 Διανυκτερεύσεις σε ξενοδοχειακά καταλύματα στην Περιφέρεια Αν. Μακεδονίας & Θράκης ανά Περιφερειακή Ενότητα

Η Περιφέρεια Αν. Μακεδονίας & Θράκης αντιπροσώπευε το 2019 το 2% των συνολικών διανυκτερεύσεων σε ξενοδοχειακά καταλύματα (αλλοδαποί και ημεδαποί), σημειώνοντας αύξηση κατά +28% σε σύγκριση με το 2014 (από 1,7 εκατ. το 2014 σε 2,2 εκατ. το 2019). Οι διανυκτερεύσεις αλλοδαπών σε ξενοδοχεία της Περιφέρειας σημείωσαν αύξηση κατά +50% (από 910 χιλ. το 2014 σε 1,4 εκατ. το 2019) ενώ των ημεδαπών αύξηση κατά +2% (από 772 χιλ. το 2014 σε 790 χιλ. το 2019). Επιμέρους, όλες οι Ενότητες κατέγραψαν θετική ποσοστιαία μεταβολή, με εξαίρεση την Ενότητα Ροδόπης (-4%, από 154 χιλ. το 2014 σε 148 χιλ. το 2019). Ενδεικτικά οι υπόλοιπες Ενότητες: Θάσου (+46%, από 692 χιλ. το 2014 σε 1,0 εκατ. το 2019), Καβάλας (+34%, από 282 χιλ. το 2014 σε 379 χιλ. το 2019), Έβρου (+3%, από 354 χιλ. το 2014 σε 366 χιλ. το 2019), Ξάνθης (+26%, από 126 χιλ. το 2014 σε 159 χιλ. το 2019) και Δράμας (+18%, από 73 χιλ. το 2014 σε 87 χιλ. το 2019). Η πλειοψηφία των διανυκτερεύσεων προέρχεται από αλλοδαπούς τουρίστες με αυξητική τάση (από 54% το 2014 σε 63% το 2019) ενώ των ημεδαπών η τάση είναι πτωτική (από 46% το 2014 σε 37% το 2019).

Πίνακας 62: Διανυκτερεύσεις σε ξενοδοχειακά καταλύματα στην Περιφέρεια Αν. Μακεδονίας & Θράκης ανά Περιφερειακή Ενότητα, 2014-2019

Ενότητα		2014	2015	2016	2017	2018	2019	%Δ 2014 - 2019
Θάσου	Αλλοδαποί	616.405	691.924	650.945	727.868	894.569	895.558	45%
	Ημεδαποί	75.310	79.656	96.946	75.376	116.250	117.515	56%
Καβάλας	Αλλοδαποί	162.323	189.142	177.113	195.906	230.987	245.977	52%
	Ημεδαποί	119.821	139.366	145.881	143.348	142.492	133.350	11%
Έβρου	Αλλοδαποί	83.346	116.493	106.942	132.986	127.348	129.953	56%
	Ημεδαποί	270.851	218.104	246.532	244.885	237.392	235.767	-13%
Ξάνθης	Αλλοδαποί	15.062	19.863	19.916	40.135	33.031	26.166	74%
	Ημεδαποί	111.174	110.477	114.232	129.784	134.559	132.556	19%
Ροδόπης	Αλλοδαποί	23.108	36.146	36.179	65.015	60.533	49.051	112%
	Ημεδαποί	130.749	141.745	114.319	133.022	126.375	99.419	-24%
Δράμας	Αλλοδαποί	9.433	5.883	8.037	13.044	18.908	15.724	67%
	Ημεδαποί	64.008	49.237	53.164	71.873	62.914	71.106	11%
Σύνολο	**Αλλοδαποί**	**909.677**	**1.059.451**	**999.132**	**1.174.954**	**1.365.376**	**1.362.429**	**50%**
	Ημεδαποί	**771.913**	**738.585**	**771.074**	**798.288**	**819.982**	**789.713**	**2%**
Σύνολο Περιφέρειας		**1.681.590**	**1.798.036**	**1.770.206**	**1.973.242**	**2.185.358**	**2.152.142**	**28%**

Πηγή: ΕΛΣΤΑΤ - Επεξεργασία INSETE Intelligence

Αναφορικά με την ποσοστιαία κατανομή, η Ενότητα Θάσου το 2019 αντιπροσώπευε το 47% των διανυκτερεύσεων σε ξενοδοχειακά καταλύματα της Περιφέρειας με τις Ενότητες Καβάλας (18%), Έβρου (17%), Ξάνθης (7%), Ροδόπης (7%) και Δράμας (4%) να ακολουθούν.

Διάγραμμα 73: Ποσοστιαία κατανομή των διανυκτερεύσεων σε ξενοδοχειακά καταλύματα στην Περιφέρεια Αν. Μακεδονίας & Θράκης ανά Περιφερειακή Ενότητα, 2019

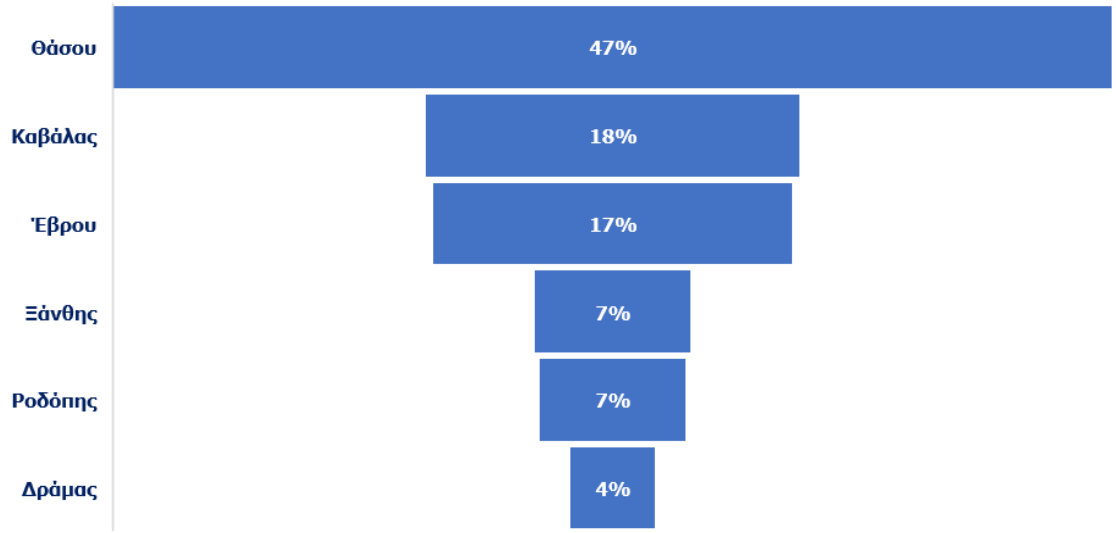

5.4.5 Πληρότητα των ξενοδοχειακών καταλυμάτων της Ελλάδας ανά Περιφέρεια

Η πληρότητα των ξενοδοχειακών καταλυμάτων της Ελλάδας την περίοδο 2014-2019 σημείωσε βελτίωση (από 47% το 2014 σε 49% το 2019). Επιμέρους, όλες οι Περιφέρειες εμφάνισαν βελτίωση των πληροτήτων τους, με εξαίρεση την Κρήτη (από 62% το 2014 σε 57% το 2019), το Βόρειο Αιγαίο (από 36% το 2014 σε 35% το 2019) και την Δυτική Μακεδονία (από 18% το 2014 σε 15% το 2019). Ενδεικτικά οι υπόλοιπες Περιφέρειες: Νότιο Αιγαίο (από 55% το 2014 σε 58% το 2019), Ιόνια Νησιά (από 54% το 2014 σε 57% το 2019), Αττική (από 45% το 2014 σε 49% το 2019), Δυτική Ελλάδα (από 32% το 2014 σε 33% το 2019), Θεσσαλία (από 30% το 2014 σε 32% το 2019), Πελοπόννησο (από 27% το 2014 σε 32% το 2019), Ήπειρο (από 27% το 2014 σε 30% το 2019) και Στερεά Ελλάδα (από 22% το 2014 σε 27% το 2019). Επίσης, θα πρέπει να αναφέρουμε ότι το ποσοστό πληρότητας στις Περιφέρειες Κεντρικής Μακεδονίας (από 44% το 2014 σε 44% το 2019) και Α. Μακεδονίας & Θράκης (από 34% το 2014 σε 34% το 2019) παρέμεινε πρακτικά αμετάβλητο.

Πίνακας 63: Πληρότητα ξενοδοχειακών καταλυμάτων στην Ελλάδα ανά Περιφέρεια, 2014-2019

Περιφέρεια	2014	2015	2016	2017	2018	2019
Νοτίου Αιγαίου	55%	59%	58%	62%	59%	58%
Ιονίων Νήσων	54%	60%	62%	64%	60%	57%
Κρήτης	62%	62%	65%	67%	62%	57%
Αττικής	45%	47%	47%	51%	50%	49%
Κεντρικής Μακεδονίας	44%	46%	46%	49%	44%	44%
Βορείου Αιγαίου	36%	39%	33%	37%	36%	35%
Αν. Μακεδονίας & Θράκης	**34%**	**36%**	**36%**	**37%**	**35%**	**34%**
Δυτικής Ελλάδας	32%	34%	35%	36%	34%	33%
Θεσσαλίας	30%	30%	30%	32%	32%	32%
Πελοποννήσου	27%	27%	31%	32%	34%	32%
Ηπείρου	27%	26%	28%	31%	30%	30%
Στερεάς Ελλάδας	22%	23%	26%	28%	28%	27%
Δυτικής Μακεδονίας	18%	17%	16%	17%	17%	15%
Ελλάδα	**47%**	**49%**	**50%**	**53%**	**51%**	**49%**

Πηγή: ΕΛΣΤΑΤ - Επεξεργασία INSETE Intelligence

5.4.6 Πληρότητα των ξενοδοχειακών καταλυμάτων της Περιφέρειας Αν. Μακεδονίας & Θράκης ανά Περιφερειακή Ενότητα

Οι πληρότητες των ξενοδοχειακών καταλυμάτων της Περιφέρειας Αν. Μακεδονίας & Θράκης την περίοδο 2014-2019 παρέμειναν αμετάβλητες (από 34% το 2014 σε 34% το 2019). Επιμέρους η εικόνα είναι μικτή, με τις Περιφερειακές Ενότητες Θάσου (από 52% το 2014 σε 45% το 2019), Ροδόπης (από 31% το 2014 σε 28% το 2019) και Δράμας (από 19% το 2014 σε 13% το 2019) να σημειώνουν επιδείνωση και τις Ενότητες Καβάλας (από 32% το 2014 σε 39% το 2019), Ξάνθης (από 25% το 2014 σε 30% το 2019) και Έβρου (από 27% το 2014 σε 28% το 2019) βελτίωση.

Πίνακας 64: Πληρότητα ξενοδοχειακών καταλυμάτων στην Περιφέρεια Αν. Μακεδονίας & Θράκης ανά Περιφερειακή Ενότητα, 2014-2019

Ενότητα	2014	2015	2016	2017	2018	2019
Θάσου	52%	53%	51%	53%	45%	45%
Καβάλας	32%	37%	37%	39%	38%	39%
Ξάνθης	25%	26%	26%	33%	32%	30%
Ροδόπης	31%	35%	30%	39%	36%	28%
Έβρου	27%	28%	29%	31%	28%	28%
Δράμας	19%	16%	15%	12%	12%	13%
Αν. Μακεδονία & Θράκη	**34%**	**36%**	**36%**	**37%**	**35%**	**34%**

Πηγή: ΕΛΣΤΑΤ - Επεξεργασία INSETE Intelligence

5.5 ΑΦΙΞΕΙΣ ΚΑΙ ΔΙΑΝΥΚΤΕΡΕΥΣΕΙΣ ΣΕ ΚΑΤΑΛΥΜΑΤΑ ΣΥΝΤΟΜΗΣ ΔΙΑΜΟΝΗΣ, 2014-2019

Η Ελληνική Στατιστική Αρχή (ΕΛΣΤΑΤ) διενεργεί και την Έρευνα συλλογικών καταλυμάτων σύντομης διαμονής (ενοικιαζόμενα δωμάτια). Η έρευνα διενεργείται σύμφωνα με τον κανονισμό 692/2011 της Ε.Ε. Τα στοιχεία για τις αφίξεις και τις διανυκτερεύσεις πελατών (αλλοδαπών και ημεδαπών) στα καταλύματα σύντομης διαμονής (ενοικιαζόμενα δωμάτια) της χώρας συγκεντρώνονται από δειγματοληπτική έρευνα που πραγματοποιείται στα καταλύματα αυτά.

5.5.1 Αφίξεις σε καταλύματα σύντομης διαμονής

Οι αφίξεις σε καταλύματα σύντομης διαμονής (ενοικιαζόμενα δωμάτια) την περίοδο 2014-2019 κατέγραψαν αύξηση κατά +72% (από 3,9 εκατ. το 2014 σε 6,7 εκατ. το 2019). Επιμέρους, οι αφίξεις αλλοδαπών σημείωσαν αύξηση κατά +109% (από 2,4 εκατ. το 2014 σε 5,0 εκατ. το 2019) και των ημεδαπών κατά +12% (από 1,5 εκατ. το 2014 σε 1,6 εκατ. το 2019).

Πίνακας 65: Αφίξεις σε καταλύματα σύντομης διαμονής (ενοικιαζόμενα δωμάτια) στην Ελλάδα ανά Περιφέρεια, 2014-2019

Αφίξεις ημεδαπών και αλλοδαπών σε καταλύματα σύντομης διαμονής (ενοικιαζόμενα δωμάτια) ανά Περιφέρεια, 2014 - 2019								
Περιφέρεια		**2014**	**2015**	**2016**	**2017**	**2018**	**2019**	**%Δ 2014 - 2019**
Νοτίου Αιγαίου	Αλλοδαποί	489.584	661.824	849.037	958.922	1.174.469	1.360.945	178%
	Ημεδαποί	490.049	619.438	614.334	645.398	600.337	532.027	9%
Κρήτης	Αλλοδαποί	249.676	451.882	833.730	870.496	997.446	1.015.320	307%
	Ημεδαποί	32.859	65.441	104.461	84.949	82.971	80.885	146%
Κεντρικής Μακεδονίας	Αλλοδαποί	674.078	776.609	733.308	779.357	862.282	938.572	39%
	Ημεδαποί	188.875	190.932	163.522	147.287	126.681	116.185	-38%
Ιονίων Νήσων	Αλλοδαποί	471.521	511.469	537.215	557.225	631.297	632.395	34%
	Ημεδαποί	68.587	64.865	49.903	49.974	43.433	38.368	-44%
Πελοποννήσου	Αλλοδαποί	92.608	101.632	151.152	146.004	177.086	183.670	98%
	Ημεδαποί	147.039	167.093	290.527	215.682	199.958	189.212	29%
Ηπείρου	Αλλοδαποί	109.370	108.455	125.676	166.512	209.125	258.685	137%
	Ημεδαποί	105.127	95.278	102.087	110.993	115.161	105.475	0%
Θεσσαλίας	Αλλοδαποί	102.878	139.929	117.935	134.574	164.959	179.517	74%
	Ημεδαποί	117.661	131.300	155.392	162.333	152.087	145.396	24%
Αττικής	Αλλοδαποί	63.112	79.702	112.451	98.785	115.291	123.797	96%
	Ημεδαποί	119.557	124.409	152.355	175.445	165.597	153.976	29%
Αν. Μακεδονίας & Θράκης	**Αλλοδαποί**	**63.031**	**92.560**	**133.138**	**151.823**	**153.055**	**166.972**	**165%**
	Ημεδαποί	**31.710**	**38.415**	**49.675**	**44.168**	**39.998**	**36.952**	**17%**
Στερεάς Ελλάδας	Αλλοδαποί	1.981	1.487	21.304	26.241	34.785	36.765	1756%
	Ημεδαποί	100.863	109.115	134.313	142.342	126.117	121.832	21%
Βορείου Αιγαίου	Αλλοδαποί	74.287	94.581	85.213	93.021	95.581	105.432	42%
	Ημεδαποί	5.471	6.321	59.733	49.911	50.038	49.253	800%
Δυτικής Ελλάδας	Αλλοδαποί	11.237	11.760	13.594	17.086	21.346	24.186	115%
	Ημεδαποί	36.251	31.494	45.964	53.157	49.585	45.720	26%
Δυτικής Μακεδονίας	Αλλοδαποί	2.111	2.843	2.138	2.992	3.229	3.620	71%
	Ημεδαποί	15.398	15.518	19.552	21.696	18.445	17.466	13%
	Αλλοδαποί	**2.405.474**	**3.034.733**	**3.715.891**	**4.003.038**	**4.639.951**	**5.029.876**	**109%**
	Ημεδαποί	**1.459.447**	**1.659.619**	**1.941.818**	**1.903.335**	**1.770.408**	**1.632.747**	**12%**
Σύνολο Χώρας		**3.864.921**	**4.694.352**	**5.657.709**	**5.906.373**	**6.410.359**	**6.662.623**	**72%**

Πηγή: ΕΛΣΤΑΤ - Επεξεργασία INSETE Intelligence

Σε Περιφερειακό επίπεδο, όλες οι Περιφέρειες σημείωσαν αύξηση στις αφίξεις σε καταλύματα σύντομης διαμονής την περίοδο 2014-2019, με τις υψηλότερες αυξήσεις σε απόλυτες διαφορές να σημειώνονται στις Περιφέρειες της Κρήτης (+288% ή +814 χιλ., από 283 χιλ. το 2014 σε 1.096 χιλ. το 2019) και Νοτίου Αιγαίου (+93% ή +913 χιλ., από 980 χιλ. το 2014 σε 1.893 χιλ. το 2019). Οι δύο αυτές Περιφέρειες μαζί με τις επίσης τουριστικές Περιφέρειες της Κεντρικής Μακεδονίας (+22% ή +192 χιλ., από 863 χιλ. το 2014 σε 1.055 χιλ. το 2019) και των Ιονίων Νήσων (+24% ή +131 χιλ., από 540 χιλ. το 2014 σε 671 χιλ. το 2019) αντιπροσώπευαν για το 2019 το 71% των συνολικών αφίξεων σε καταλύματα σύντομης διαμονής.

Τέλος, οι αφίξεις αλλοδαπών φαίνονται ότι αυξάνουν το μερίδιο τους την περίοδο 2014-2019 (από 62% το 2014 σε 75% το 2019) σε αντίθεση με τους ημεδαπούς που καταγράφουν μείωση του μεριδίου τους (από 38% το 2014 σε 25% το 2019). Η μείωση του μεριδίου των ημεδαπών οφείλεται στον μικρότερο ρυθμό αύξησης τους και όχι στην μείωση των ημεδαπών αφίξεων.

Διάγραμμα 74: Εξέλιξη των αφίξεων σε καταλύματα σύντομης διαμονής (ενοικιαζόμενα δωμάτια) στην Ελλάδα ανά Περιφέρεια, 2014 και 2019

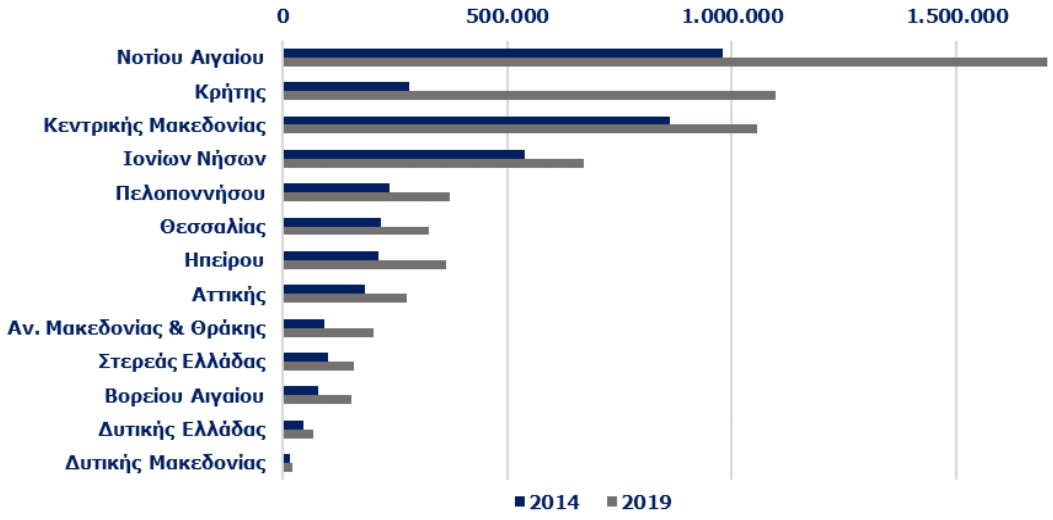

Πηγή: ΕΛΣΤΑΤ - Επεξεργασία INSETE Intelligence

Η Περιφέρεια Αν. Μακεδονίας & Θράκης την περίοδο 2014-2019, κατέγραψε αύξηση στις αφίξεις σε καταλύματα σύντομης διαμονής κατά +115% (από 95 χιλ. το 2014 σε 204 χιλ. το 2019). Επιμέρους, οι αλλοδαποί εμφάνισαν αύξηση κατά +165% (από 63 χιλ. το 2014 σε 167 χιλ. το 2019) και οι ημεδαποί αύξηση κατά +17% (από 32 χιλ. το 2014 σε 37 χιλ. το 2019). Η Περιφέρεια Αν. Μακεδονίας & Θράκης το 2019 αντιπροσώπευε το 3% των συνολικών αφίξεων σε καταλύματα σύντομης διαμονής.

5.5.2 Διανυκτερεύσεις σε καταλύματα σύντομης διαμονής

Οι διανυκτερεύσεις σε καταλύματα σύντομης διαμονής (ενοικιαζόμενα δωμάτια) την περίοδο 2014-2019 κατέγραψαν αύξηση κατά +61% (από 20,1 εκατ. το 2014 σε 32,3 εκατ. το 2019). Επιμέρους, οι διανυκτερεύσεις αλλοδαπών σημείωσαν αύξηση κατά +82% (από 14,5 εκατ. το 2014 σε 26,4 εκατ. το 2019) και των ημεδαπών κατά +6% (από 5,6 εκατ. το 2014 σε 5,9 εκατ. το 2019).

Πίνακας 66: Διανυκτερεύσεις σε καταλύματα σύντομης διαμονής (ενοικιαζόμενα δωμάτια) στην Ελλάδα ανά Περιφέρεια, 2014-2019

Διανυκτερεύσεις ημεδαπών και αλλοδαπών σε καταλύματα σύντομης διαμονής (ενοικιαζόμενα δωμάτια) ανά Περιφέρεια, 2014 - 2019								
Περιφέρεια		**2014**	**2015**	**2016**	**2017**	**2018**	**2019**	**%Δ 2014 - 2019**
Νοτίου Αιγαίου	Αλλοδαποί	2.090.100	2.851.139	4.361.076	4.762.368	5.670.704	6.081.967	191%
	Ημεδαποί	1.967.103	2.949.992	2.714.558	2.696.700	2.513.071	2.282.470	16%
Κεντρικής Μακεδονίας	Αλλοδαποί	4.894.872	5.234.343	4.341.666	4.545.408	4.715.306	5.217.908	7%
	Ημεδαποί	852.027	824.851	624.097	559.092	455.847	415.978	-51%
Κρήτης	Αλλοδαποί	1.486.787	2.956.125	4.610.092	4.892.542	5.264.633	5.253.003	253%
	Ημεδαποί	121.699	220.222	497.530	391.537	355.889	338.956	179%
Ιονίων Νήσων	Αλλοδαποί	3.324.918	3.417.034	4.184.767	4.369.939	4.825.807	4.772.731	44%
	Ημεδαποί	472.481	411.606	333.670	347.807	282.842	264.017	-44%
Ηπείρου	Αλλοδαποί	605.339	608.667	736.144	923.796	1.147.878	1.404.505	132%
	Ημεδαποί	300.978	256.681	322.440	335.926	338.054	317.732	6%
Θεσσαλίας	Αλλοδαποί	552.472	731.251	666.830	722.911	829.258	865.636	57%
	Ημεδαποί	381.497	464.025	513.813	574.178	509.998	489.003	28%
Αν. Μακεδονίας & Θράκης	**Αλλοδαποί**	**316.156**	**458.064**	**770.427**	**844.303**	**863.817**	**907.484**	**187%**
	Ημεδαποί	**96.396**	**90.667**	**210.119**	**183.141**	**157.310**	**142.932**	**48%**
Πελοποννήσου	Αλλοδαποί	381.593	397.501	469.905	487.642	551.422	553.012	45%
	Ημεδαποί	517.357	577.764	750.735	565.296	508.362	474.427	-8%
Βορείου Αιγαίου	Αλλοδαποί	570.957	674.740	526.768	586.352	631.470	646.245	13%
	Ημεδαποί	36.017	36.524	334.904	272.120	258.301	238.649	563%
Αττικής	Αλλοδαποί	251.487	290.077	304.826	300.482	345.224	361.572	44%
	Ημεδαποί	312.308	312.834	382.309	429.258	389.845	353.863	13%
Στερεάς Ελλάδας	Αλλοδαποί	6.700	4.651	157.389	189.064	230.890	242.460	3519%
	Ημεδαποί	259.804	285.950	437.221	444.756	392.097	379.992	46%
Δυτικής Ελλάδας	Αλλοδαποί	50.899	54.848	50.471	58.426	71.199	84.228	65%
	Ημεδαποί	214.750	140.380	164.803	187.524	162.135	146.720	-32%
Δυτικής Μακεδονίας	Αλλοδαποί	4.607	6.022	4.718	5.918	6.297	6.355	38%
	Ημεδαποί	32.320	42.364	45.427	47.306	40.085	35.720	11%
	Αλλοδαποί	**14.536.887**	**17.684.462**	**21.185.079**	**22.689.151**	**25.153.905**	**26.397.106**	**82%**
	Ημεδαποί	**5.564.737**	**6.613.860**	**7.331.626**	**7.034.641**	**6.363.836**	**5.880.459**	**6%**
Σύνολο Χώρας		**20.101.624**	**24.298.322**	**28.516.705**	**29.723.792**	**31.517.741**	**32.277.565**	**61%**

Πηγή: ΕΛΣΤΑΤ - Επεξεργασία INSETE Intelligence

Σε Περιφερειακό επίπεδο, όλες οι Περιφέρειες σημείωσαν αύξηση στις διανυκτερεύσεις σε καταλύματα σύντομης διαμονής την περίοδο 2014-2019, με εξαίρεση τις Περιφέρειες της Δυτικής Ελλάδας (-13%, από 266 χιλ. το 2014 σε 231 χιλ. το 2019) και της Κεντρικής Μακεδονίας (-2%, από 5,7 εκατ. το 2014 σε 5,6 εκατ. το 2019). Οι υψηλότερες αυξήσεις σε απόλυτες διαφορές καταγράφηκαν στις Περιφέρειες του Νοτίου Αιγαίου (+106% ή +4,3 εκατ., από 4,1 εκατ. το 2014 σε 8,4 εκατ. το 2019), της Κρήτης (+248% ή +4,0 εκατ., από 1,6 εκατ. το 2014 σε 5,6 εκατ. το 2019), των Ιονίων Νήσων (+33% ή +1,2 εκατ., από 3,8 εκατ. το 2014 σε 5,0 εκατ. το 2019) και της Ηπείρου (+90% ή +816 χιλ., από 906 χιλ. το 2014 σε 1,7 εκατ. το 2019). Οι Περιφέρειες του Νοτίου Αιγαίου, της Κρήτης, της Κεντρικής Μακεδονίας και των

Ιονίων Νήσων το 2019 αντιπροσώπευαν το 76% των συνολικών διανυκτερεύσεων που καταγράφηκαν σε καταλύματα σύντομης διαμονής.

Η πλειοψηφία των διανυκτερεύσεων έγινε από αλλοδαπούς με αυξητική τάση την περίοδο 2014-2019 (από 72% το 2014 σε 82% το 2019) ενώ αντίθετα το μερίδιο των ημεδαπών μειώθηκε (από 28% το 2014 σε 18% το 2019).

Διάγραμμα 75: Εξέλιξη των διανυκτερεύσεων σε καταλύματα σύντομης διαμονής (ενοικιαζόμενα δωμάτια) στην Ελλάδα ανά Περιφέρεια, 2014 και 2019

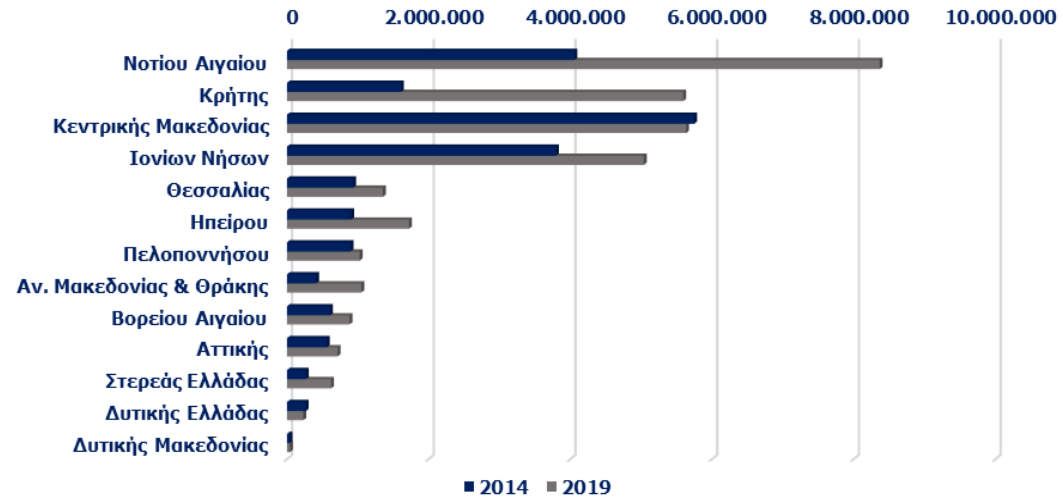

Πηγή: ΕΛΣΤΑΤ - Επεξεργασία INSETE Intelligence

Η Περιφέρεια Αν. Μακεδονίας & Θράκης την περίοδο 2014-2019, κατέγραψε αύξηση στις διανυκτερεύσεις σε καταλύματα σύντομης διαμονής κατά +155% ή +638 χιλ. (από 413 χιλ. το 2014 σε 1,1 εκατ. το 2019). Επιμέρους, οι διανυκτερεύσεις από αλλοδαπούς εμφάνισαν αύξηση κατά +187% (από 316 χιλ. το 2014 σε 907 χιλ. το 2019) και από ημεδαπούς αύξηση κατά +48% (από 96 χιλ. το 2014 σε 143 χιλ. το 2019). Η Περιφέρεια Αν. Μακεδονίας & Θράκης το 2019 αντιπροσώπευε το 3% των συνολικών διανυκτερεύσεων σε καταλύματα σύντομης διαμονής.

5.6 ΤΙΜΕΣ ΔΩΜΑΤΙΩΝ, 2018-2019

Σε αυτή την Ενότητα, αποτυπώνονται οι τιμές των ξενοδοχειακών δωματίων ανά κατηγορία αστεριού και ανά Περιφέρεια. Τα στοιχεία προέρχονται από την trivago και ως εκ τούτου αφορούν μάλλον στην αγορά μεμονωμένων ταξιδιωτών. Παρ' όλα αυτά δίνουν σημαντικές πληροφορίες για την τάση στους επιμέρους προορισμούς. Για την καλύτερη ερμηνεία των στοιχείων, θα πρέπει να ληφθεί υπόψη, ότι προκύπτουν από διοικητικά στοιχεία από το αρχείο της trivago, χωρίς στατιστική επεξεργασία για αναγωγή στο σύνολο. Συνεπώς υπόκεινται στους ακόλουθους περιορισμούς:

- Οι τιμές των ξενοδοχείων βασίζεται σε clickouts[9],
- Ο μήνας αφορά στον μήνα άφιξης στο ξενοδοχείο και όχι στον μήνα κράτησης.
- Οι τιμές των ξενοδοχείων αποτελούν σταθμισμένους μέσους όρους των τιμών. Η στάθμιση γίνεται με βάση τον αριθμό clickouts.

5.6.1 Τιμές ξενοδοχειακών δωματίων στην Περιφέρεια Αν. Μακεδονίας & Θράκης

Οι τιμές των δωματίων ανά κατηγορία αστεριού τα έτη 2018-2019 στην Περιφέρεια Αν. Μακεδονίας & Θράκης σημειώνουν διακυμάνσεις ανά μήνα, με τις υψηλότερες τιμές να καταγράφονται τους μήνες Ιούνιο, Ιούλιο και Αύγουστο. Συγκεκριμένα στα 5* δωμάτια, όλοι οι μήνες σημειώνουν αρνητικό πρόσημο με εξαίρεση τους μήνες Ιανουάριο (+2%, από € 119 το 2018 σε € 121 το 2019), Μάρτιο (+9%, από € 127 το 2018 σε € 138 το 2019) και Οκτώβριο (+4%, από € 118 το 2018 σε € 123 το 2019). Οι μεγαλύτερες ποσοστιαίες μειώσεις καταγράφηκαν τους μήνες Φεβρουάριο (-31%, από € 162 το 2018 σε € 112 το 2019), Ιούνιο (-19%, από € 176 το 2018 σε € 142 το 2019), Ιούλιο (-14%, από € 207 το 2018 σε € 179 το 2019) και Σεπτέμβριο (-11%, από € 157 το 2018 σε € 140 το 2019).

Αναφορικά με τα 4* δωμάτια η εικόνα είναι αρνητική, με εξαίρεση τους μήνες Ιανουάριο (+5%, από € 74 το 2018 σε € 78 το 2019), Μάρτιο (+18%, από € 70 το 2018 σε € 83 το 2019), Απρίλιο (+14%, από € 79 το 2018 σε € 90 το 2019) και Νοέμβριο (+1%, από € 70 το 2018 σε € 70 το 2019). Οι υψηλότερες ποσοστιαίες μειώσεις καταγράφηκαν τους μήνες Ιούνιο (-25%, από € 164 το 2018 σε € 123 το

[9] Το clickout γίνεται όταν ο επισκέπτης μεταβεί από το site της trivago κάνοντας «κλικ» σε ένα συνεργαζόμενο online travel agent.

2019), Αύγουστο (-24%, από € 216 το 2018 σε € 164 το 2019) και Ιούλιο (-20%, από € 193 το 2018 σε € 154 το 2019).

Στα 3* δωμάτια η εικόνα είναι αρνητική, με εξαίρεση τους μήνες Μάρτιο (+49%, από € 53 το 2018 σε € 79 το 2019), Απρίλιο (+2%, από € 57 το 2018 σε € 58 το 2019), Οκτώβριο (+2%, από € 56 το 2018 σε € 57 το 2019) και Νοέμβριο (+1%, από € 54 το 2018 σε € 55 το 2019). Ενδεικτικά οι υπόλοιποι μήνες: Ιανουάριος (-2%, από € 57 το 2018 σε € 56 το 2019), Φεβρουάριος (-25%, από € 85 το 2018 σε € 64 το 2019), Μάιος (-5%, από € 59 το 2018 σε € 56 το 2019), Ιούνιος (-10%, από € 83 το 2018 σε € 75 το 2019), Ιούλιος (-11%, από € 104 το 2018 σε € 93 το 2019), Αύγουστος (-9%, από € 108 το 2018 σε € 98 το 2019) και Σεπτέμβριος (-2%, από € 79 το 2018 σε € 77 το 2019).

Τέλος, τα δωμάτια 1*-2* εμφανίζουν μικτή εικόνα, με τους μήνες Ιανουάριο (+9%, από € 54 το 2018 σε € 59 το 2019), Μάρτιο (+16%, από € 46 το 2018 σε € 54 το 2019), Απρίλιο (+14%, από € 47 το 2018 σε € 54 το 2019), Οκτώβριο (+4%, από € 48 το 2018 σε € 50 το 2019) και Νοέμβριο (+2%, από € 50 το 2018 σε € 51 το 2019) να σημειώνουν αύξηση ενώ αντίθετα οι μήνες Φεβρουάριος (-16%, από € 58 το 2018 σε € 49 το 2019), Μάιος (-0,02%, από € 50 το 2018 σε € 50 το 2019), Ιούνιος (-3%, από € 63 το 2018 σε € 61 το 2019), Ιούλιος (-8%, από € 80 το 2018 σε € 74 το 2019), Αύγουστος (-9%, από € 87 το 2018 σε € 79 το 2019) και Σεπτέμβριος (-4%, από € 65 το 2018 σε € 62 το 2019) κατέγραψαν μείωση.

Πίνακας 67: Τιμές ξενοδοχειακών δωματίων ανά κατηγορία αστεριού στην Περιφέρεια Αν. Μακεδονίας & Θράκης, 2018-2019

Τιμές ξενοδοχειακών δωματίων στην Περιφέρεια Αν. Μακεδονίας & Θράκης ανά κατηγορία αστεριού (σε €), 2018 - 2019												
	5*			4*			3*			1*-2*		
Μήνας	2018	2019	%Δ	2018	2019	%Δ	2018	2019	%Δ	2018	2019	%Δ
Ιανουάριος	119	121	2%	74	78	5%	57	56	-2%	54	59	9%
Φεβρουάριος	162	112	-31%	85	69	-19%	85	64	-25%	58	49	-16%
Μάρτιος	127	138	9%	70	83	18%	53	79	49%	46	54	16%
Απρίλιος	130	121	-7%	79	90	14%	57	58	2%	47	54	14%
Μάιος	118	109	-7%	89	83	-7%	59	56	-5%	50	50	-0%
Ιούνιος	176	142	-19%	164	123	-25%	83	75	-10%	63	61	-3%
Ιούλιος	207	179	-14%	193	154	-20%	104	93	-11%	80	74	-8%
Αύγουστος	216	198	-8%	216	164	-24%	108	98	-9%	87	79	-9%
Σεπτέμβριος	157	140	-11%	146	119	-18%	79	77	-2%	65	62	-4%
Οκτώβριος	118	123	4%	80	78	-3%	56	57	2%	48	50	4%
Νοέμβριος	116	110	-5%	70	70	1%	54	55	1%	50	51	2%
Δεκέμβριος	138	Μ.Δ.		91	Μ.Δ.		64	Μ.Δ.		67	Μ.Δ.	

Πηγή: Trivago - Επεξεργασία INSETE Intelligence

6 ΔΕΙΚΤΕΣ ΑΠΟΔΟΣΗΣ ΞΕΝΟΔΟΧΕΙΩΝ

6.1 ΟΙΚΟΝΟΜΙΚΟΙ ΔΕΙΚΤΕΣ ΑΠΟΔΟΣΗΣ ΞΕΝΟΔΟΧΕΙΩΝ, 2018

Η ανάλυση των οικονομικών δεικτών απόδοσης βασίζεται σε στοιχεία ισολογισμών 1.505 εταιρειών, για τις οποίες βρέθηκε ισολογισμός για το 2018, οι οποίες ταυτοποιήθηκαν με τα 1.594 ξενοδοχεία[10] τα οποία τους ανήκουν και τα οποία διαθέτουν 129.101 δωμάτια στις κατηγορίες 2*, 3*, 4* και 5*. Με τον τρόπο αυτό κατέστη δυνατό να αναλυθούν όχι μόνο χρηματοοικονομικοί αλλά και λειτουργικοί δείκτες ανά κατηγορία και ανά προορισμό[11].

Το δείγμα αντιπροσωπεύει το 40% των μονάδων και το 47% των δωματίων των 5* ξενοδοχείων, το 28% των μονάδων και το 40% των δωματίων των 4* ξενοδοχείων, το 20% των μονάδων και το 30% των δωματίων των 3* ξενοδοχείων και το 11% των μονάδων και το 14% των δωματίων των 2* ξενοδοχείων.

Για τις Περιφέρειες Δυτικής Ελλάδας, Δυτικής Μακεδονίας και Στερεάς Ελλάδας για τα ξενοδοχεία 5*, Δυτικής Μακεδονίας για τα ξενοδοχεία 4* και Θεσσαλίας, Δυτικής Μακεδονίας, Δυτικής Ελλάδας και Κυκλάδων για τα ξενοδοχεία 2*, δεν υπήρχε επαρκές δείγμα για την ανάλυση των ισολογισμών των ξενοδοχείων που ευρίσκονται σε αυτές. Στις περιπτώσεις αυτές προβήκαμε μόνο σε εκτίμηση του Κύκλου Εργασιών τους, ενώ τα μεγέθη ΚΠΦΤΑ[12], ΚΠΦ[13], Καθαρά Πάγια, Ίδια Κεφάλαια και Μακροπρόθεσμα Δάνεια δεν εκτιμήθηκαν. Εκτιμούμε όμως ότι λόγω του μικρού αριθμού δωματίων στις εν λόγω Περιφέρειες, η παράλειψή τους δεν αλλοιώνει ουσιωδώς την εκτίμηση των συνολικών μεγεθών που προαναφέρθηκαν, ανά κατηγορία.

[10] Λόγω μη δημοσίευσης πλέον των στοιχείων του ΜΗΤΕ, η ταυτοποίηση των ξενοδοχείων έγινε αποκλειστικά και μόνο από την βάση του ΞΕΕ, ενώ την προηγούμενη χρονιά (2018) στα στοιχεία συμπεριλαμβάνονταν και τα στοιχεία του ΜΗΤΕ.

[11] Για αναλυτική μεθοδολογία βλ. σελ. 8 και 9 αντίστοιχης μελέτης με στοιχεία 2015.

[12] Κέρδη Προ Φόρων Τόκων και Αποσβέσεων.

[13] Κέρδη Προ Φόρων

6.1.1 Οικονομικοί δείκτες απόδοσης ξενοδοχείων στην Ελλάδα

Πίνακας 68: Βασικά χρηματοοικονομικά μεγέθη και δείκτες ξενοδοχείων στην Ελλάδα, 2018

Βασικά χρηματοοικονομικά μεγέθη και δείκτες ξενοδοχείων στην Ελλάδα, 2018				
Κατηγορία	**5***	**4***	**3***	**2***
Δωμάτια	82.856	115.970	99.219	101.570
Κύκλος Εργασιών	2.941.495.981	2.189.870.403	988.629.544	699.449.071
ΚΠΦΤΑ	863.077.696	542.784.689	210.627.481	110.776.888
ως % του Κύκλου Εργασιών	29%	25%	21%	16%
ΚΠΦ	142.679.063	232.456.728	60.475.942	37.080.164
ως % του Κύκλου Εργασιών	5%	11%	6%	5%
Καθαρά Πάγια	1.893.281.519	1.051.359.492	376.545.212	190.008.075
Ίδια Κεφάλαια	5.582.619.328	3.545.016.844	2.038.342.293	1.554.048.054
Μακροπρόθεσμα Δάνεια	4.567.534.467	1.509.276.884	651.694.485	206.947.393
Μακροπρόθεσμα Δάνεια/Ίδια Κεφάλαια	0,8	0,4	0,3	0,1
Μακροπρόθεσμα Δάνεια/ΚΠΦΤΑ	5,3	2,8	3,1	1,9

Πηγή: ICAP, ΞΕΕ - Επεξεργασία INSETE Intelligence

Από τα παραπάνω στοιχεία προκύπτει ότι:

- Ο κύκλος εργασιών των ξενοδοχείων 2*, 3*, 4* και 5* υπερβαίνει τα € 6,8 δισ. αθροιστικά ενώ τα συνολικά επενδεδυμένα Ίδια Κεφάλαια υπερβαίνουν τα € 12,7 δισ. και ο Μακροπρόθεσμος Δανεισμός τα € 6,9 δισ. Η αξία των Παγίων μετά τις Αποσβέσεις (Καθαρά Πάγια) ανέρχεται σε € 3,5 δισ. περίπου.
- Αν και τα ξενοδοχεία 5* έχουν μικρότερο συνολικό αριθμό δωματίων από τα ξενοδοχεία 3* και 4*, έχουν σημαντικά μεγαλύτερη οικονομική σημασία με όρους Κύκλου Εργασιών, Κερδοφορίας (ΚΠΦΤΑ), Επενδεδυμένων Παγίων και Επενδεδυμένων Κεφαλαίων, τόσο Ιδίων όσο και Δανείων.
- Έχουν επίσης καλύτερο δείκτη κερδοφορίας ΚΠΦΤΑ ενώ σε επίπεδο ΚΠΦ υστερούν έναντι μόνο των 4*. Συγκεκριμένα, ο δείκτης κερδοφορίας ΚΠΦΤΑ για τα 5* ξενοδοχεία κρίνεται ως πολύ ικανοποιητικός ενώ ο δείκτης ΚΠΦ ως μάλλον χαμηλός, για τα 4* ως ικανοποιητικοί και οι δύο, για τα 3* ως ικανοποιητικός και ως μάλλον χαμηλός αντίστοιχα ενώ για τα 2* ως μάλλον χαμηλοί.
- Τέλος, η χρηματοοικονομική επάρκεια (βάσει των δεικτών Μακροπρόθεσμα Δάνεια προς Ίδια Κεφάλαια και Μακροπρόθεσμα Δάνεια προς ΚΠΦΤΑ) κρίνεται ως υγιής για τις κατηγορίες 2*, 3* και 4* ενώ για την κατηγορία 5* αυτό ισχύει μόνο για τον πρώτο δείκτη (Μακροπρόθεσμων Δανείων προς Ίδια Κεφάλαια), ενώ ο δεύτερος δείκτης (Μακροπρόθεσμων Δανείων προς ΚΠΦΤΑ) κρίνεται ως μάλλον υψηλός.

Πίνακας 69: Βασικοί δείκτες ξενοδοχείων ανά δωμάτιο στην Ελλάδα, 2018

Βασικοί δείκτες ξενοδοχείων ανά δωμάτιο στην Ελλάδα, 2018				
Κατηγορία	**5***	**4***	**3***	**2***
Κύκλος Εργασιών/Δωμάτιο	35.501	18.883	9.964	6.886
Καθαρά Πάγια/Δωμάτιο	22.850	9.066	3.795	1.871
Ίδια Κεφάλαια/Δωμάτιο	67.377	30.568	20.544	15.300
Μακροπρόθεσμα Δάνεια/Δωμάτιο	55.126	13.014	6.568	2.037

Πηγή: ICAP, ΞΕΕ - Επεξεργασία INSETE Intelligence

Σύμφωνα με τον πίνακα 69, προκύπτει ότι, ανά Δωμάτιο, τόσο ο Κύκλος Εργασιών όσο και τα Επενδεδυμένα Πάγια, τα Ίδια Κεφάλαια και τα Μακροπρόθεσμα Δάνεια είναι σημαντικά υψηλότερα όσο υψηλότερη είναι η κατηγορία του ξενοδοχείου.

Αξιοσημείωτο είναι επίσης ότι ενώ ο Κύκλος Εργασιών ανά Δωμάτιο στα ξενοδοχεία 5* είναι περίπου διπλάσιος από αυτόν των 4* (που με τη σειρά τους είναι περίπου διπλάσιος αυτού των 3* και περίπου τριπλάσιος αυτού των 2*), τα Επενδεδυμένα Κεφάλαια και Πάγια ανά Δωμάτιο είναι υπερδιπλάσια στα ξενοδοχεία 5* σε σχέση με τα αντίστοιχα 4*. Δηλαδή η απόδοση, με όρους Κύκλου Εργασιών ανά Δωμάτιο σε σχέση με τα Επενδεδυμένα Κεφάλαια και Πάγια ανά Δωμάτιο στα ξενοδοχεία 5* υπολείπεται αυτής των ξενοδοχείων 4*. Η εικόνα αυτή συνάδει και με την εικόνα στους δείκτες χρηματοοικονομικής επάρκειας του Πίνακα 68.

6.1.2 Οικονομικοί δείκτες απόδοσης ξενοδοχείων στην Περιφέρεια Αν. Μακεδονίας & Θράκης

Η ανάλυση των οικονομικών δεικτών απόδοσης στην Περιφέρεια Αν. Μακεδονίας & Θράκης βασίζεται σε στοιχεία ισολογισμών 62 εταιρειών, για τις οποίες βρέθηκε ισολογισμός για το 2018, οι οποίες ταυτοποιήθηκαν με τα 63 ξενοδοχεία τα οποία τους ανήκουν και τα οποία διαθέτουν 3.342 δωμάτια στις κατηγορίες 5*, 4*, 3* και 2*.

Το δείγμα αντιπροσωπεύει το 50% των μονάδων και το 57% των δωματίων των 5* ξενοδοχείων, το 37% των μονάδων και το 37% των δωματίων των 4* ξενοδοχείων, το 30% των μονάδων και το 41% των δωματίων των 3* ξενοδοχείων και το 9% των μονάδων και το 15% των δωματίων των 2* ξενοδοχείων.

Πίνακας 70: Βασικά χρηματοοικονομικά μεγέθη και δείκτες ξενοδοχείων στην Περιφέρεια Αν. Μακεδονίας & Θράκης, 2018

Βασικά χρηματοοικονομικά μεγέθη και δείκτες ξενοδοχείων στην Περιφέρεια Αν. Μακεδονίας & Θράκης, 2018				
Κατηγορία	**5***	**4***	**3***	**2***
Δωμάτια	1.207	1.908	3.498	3.500
Κύκλος Εργασιών	19.170.155	34.927.131	23.789.301	17.238.019
ΚΠΦΤΑ	3.334.349	8.013.843	5.997.796	2.696.875
ως % του Κύκλου Εργασιών	17%	23%	25%	16%
ΚΠΦ	-2.489.953	828.762	1.000.161	119.850
ως % του Κύκλου Εργασιών	-13%	2%	4%	1%
Καθαρά Πάγια	14.685.035	22.159.102	4.463.367	11.624.990
Ίδια Κεφάλαια	69.861.808	84.531.512	71.155.927	81.065.739
Μακροπρόθεσμα Δάνεια	31.619.795	37.027.632	15.830.749	2.952.773
Μακροπρόθεσμα Δάνεια/Ίδια Κεφάλαια	0,5	0,4	0,2	0,04
Μακροπρόθεσμα Δάνεια/ΚΠΦΤΑ	9,5	4,6	2,6	1,1

Πηγή: ICAP, ΞΕΕ - Επεξεργασία INSETE Intelligence

Από τα παραπάνω στοιχεία προκύπτει ότι:

- Ο κύκλος εργασιών των ξενοδοχείων 2*, 3*, 4* και 5* ανέρχεται σε € 95 εκατ. περίπου ενώ τα συνολικά Επενδεδυμένα Ίδια Κεφάλαια υπερβαίνουν τα € 307 εκατ. και ο Μακροπρόθεσμος Δανεισμός τα € 87 εκατ. Η αξία των Παγίων μετά τις Αποσβέσεις (Καθαρά Πάγια) ανέρχεται σε € 53 εκατ. περίπου.
- Αν και τα ξενοδοχεία 4* έχουν μικρότερο συνολικό αριθμό δωματίων από τις άλλες κατηγορίες, με εξαίρεση τα 5*, έχουν σημαντικά μεγαλύτερο Κύκλο Εργασιών, Καθαρά Πάγια, Ίδια Κεφάλαια και Μακροπρόθεσμα Δάνεια. Αναφορικά με τους δείκτες Κερδοφορίας (ΚΠΦΤΑ και ΚΠΦ), τα 4* ξενοδοχεία εμφανίζουν τα υψηλότερα ΚΠΦΤΑ ενώ όσον αφορά στα ΚΠΦ τα υψηλότερα

καταγράφονται στα 3* ξενοδοχεία. Παράλληλα, τα 5* ξενοδοχεία σημειώνουν αρνητικά ΚΠΦ.

- Ο δείκτης ΚΠΦΤΑ ως ποσοστό του Κύκλου Εργασιών των ξενοδοχείων 4* και 3* κρίνεται ως ικανοποιητικός ενώ των 5* και των 2* ως χαμηλός. Παράλληλα, ο δείκτης ΚΠΦ ως ποσοστό του Κύκλου Εργασιών των ξενοδοχείων 4*, 3* και 2* κρίνεται ως χαμηλός ενώ των 5* είναι αρνητικός.
- Τέλος, οι δείκτες Μακροπρόθεσμα Δάνεια προς Ίδια Κεφάλαια και Μακροπρόθεσμα Δάνεια προς ΚΠΦΤΑ κρίνονται ως υγιείς για όλες τις κατηγορίες ξενοδοχείων, με εξαίρεση τα 5* ξενοδοχεία για τον δείκτη Μακροπρόθεσμα Δάνεια προς ΚΠΦΤΑ που κρίνεται ως υψηλός.

Πίνακας 71: Βασικοί δείκτες ξενοδοχείων ανά δωμάτιο στην Περιφέρεια Αν. Μακεδονίας & Θράκης, 2018

Βασικοί δείκτες ξενοδοχείων ανά δωμάτιο στην Περιφέρεια Αν. Μακεδονίας & Θράκης, 2018				
Κατηγορία	**5***	**4***	**3***	**2***
Κύκλος Εργασιών/Δωμάτιο	15.882	18.306	6.801	4.925
Καθαρά Πάγια/Δωμάτιο	12.167	11.614	1.276	3.321
Ίδια Κεφάλαια/Δωμάτιο	57.881	44.304	20.342	23.162
Μακροπρόθεσμα Δάνεια/Δωμάτιο	26.197	19.407	4.526	844

Πηγή: ICAP, ΞΕΕ - Επεξεργασία INSETE Intelligence

Σύμφωνα με τον πίνακα 71, προκύπτει ότι, ανά Δωμάτιο, τόσο ο Κύκλος Εργασιών όσο και τα Καθαρά Πάγια, τα Ίδια Κεφάλαια και τα Μακροπρόθεσμα Δάνεια είναι σημαντικά υψηλότερα όσο υψηλότερη είναι η κατηγορία του ξενοδοχείου. Εξαίρεση αποτελούν ο Κύκλος Εργασιών για τα 4* ξενοδοχεία που είναι υψηλότερα από τον αντίστοιχο των 5* ξενοδοχείων και τα Καθαρά Πάγια και τα Ίδια Κεφάλαια για τα 2* ξενοδοχεία που είναι υψηλότερα από τα αντίστοιχα των 3* ξενοδοχείων.

Συγκριτικά με τους αντίστοιχους δείκτες για το σύνολο της χώρας (βλ. Πίνακα 69), παρατηρούμε ότι τα Καθαρά Πάγια ανά Δωμάτιο, τα Ίδια Κεφάλαια ανά Δωμάτιο και τα Μακροπρόθεσμα Δάνεια ανά Δωμάτιο είναι υψηλότερα στην Περιφέρεια Αν. Μακεδονίας & Θράκης για τα 4* και 2* ξενοδοχεία και χαμηλότερα για τα 5* και 3* ξενοδοχεία. Σε σύγκριση με τον δείκτη Κύκλο Εργασιών ανά Δωμάτιο παρατηρούμε ότι είναι υψηλότερα στο σύνολο της χώρας σε σύγκριση με την Περιφέρεια Αν. Μακεδονίας & Θράκης σε όλες τις κατηγορίες αστεριών.

6.2 ΔΕΙΚΤΕΣ ΠΟΙΟΤΗΤΑΣ ΞΕΝΟΔΟΧΕΙΩΝ, 2018-2019

Ο Γενικός Δείκτης Ικανοποίησης (GRI) πελατών ξενοδοχείων υπολογίζεται από την ReviewPro, εταιρεία που ειδικεύεται στην μέτρηση της online φήμης των ξενοδοχείων. Ο δείκτης αυτός υπολογίζεται για κάθε ξενοδοχείο, μέσω ανάλυσης των μεταβλητών που συνδέονται με τις αναρτήσεις σχολίων πελατών σε εκατοντάδες πλατφόρμες κοινωνικής δικτύωσης, ιστοσελίδες σχολιασμού ξενοδοχείων και ιστοσελίδες OTAs (online travel agents – διαδικτυακά ταξιδιωτικά γραφεία). Επίσης, λαμβάνει υπόψιν όχι μόνο τις ημερήσιες κριτικές αλλά και τα ιστορικά δεδομένα των τελευταίων 365 ημερών δίνοντας μεγαλύτερη βαρύτητα στις πιο πρόσφατες κριτικές. Δείκτες άνω του 80% υποδηλώνουν θετική εμπειρία. Ο δείκτης είναι ποιοτικός και μπορεί να χρησιμοποιηθεί για την αξιολόγηση της εξέλιξης της ποιότητας των παρεχόμενων υπηρεσιών.

Για τον υπολογισμό έχουν αναλυθεί τα στοιχεία 1.126 ξενοδοχείων από την Ελλάδα, διαφόρων κατηγοριών και από διαφορετικές περιοχές της χώρας. Χαρακτηριστικά αναφέρουμε ότι τα στοιχεία που παρουσιάζονται για το 2019 βασίζονται σε 470 χιλ. αξιολογήσεις από πελάτες ελληνικών ξενοδοχείων. Συνεπώς, ο δείκτης GRI αποτυπώνει το ανταγωνιστικό επίπεδο του ελληνικού ξενοδοχειακού προϊόντος.

6.2.1 Δείκτες ποιότητας ξενοδοχείων στην Ελλάδα ανά Περιφέρεια

Πίνακας 72: Δείκτες ποιότητας ξενοδοχείων στην Ελλάδα ανά Περιφέρεια, 2018-19

Δείκτες Ποιότητας των ξενοδοχείων της Ελλάδας ανά Περιφέρεια, 2018-19		
	2018	2019
Ήπειρος	89,9%	91,0%
Κυκλάδες	90,0%	90,5%
Βόρειο Αιγαίο	86,2%	87,1%
Κρήτη	86,2%	87,1%
Θεσσαλία	86,2%	87,0%
Κεν. Μακεδονία	86,0%	86,9%
Αν. Μακεδονία & Θράκη	**85,6%**	**86,7%**
Δωδεκάνησα	85,8%	86,4%
Πελοπόννησος	84,9%	86,2%
Στερεά Ελλάδα	85,1%	85,8%
Αττική	84,6%	85,9%
Ιόνια Νησιά	85,0%	85,3%
GRI	**86,3%**	**87,1%**

Πηγή: Review Pro - Επεξεργασία INSETE Intelligence

Στον Πίνακα 72 καταγράφεται ο Γενικός Δείκτης Ικανοποίησης (GRI) των πελατών ξενοδοχείων τόσο ανά Περιφέρεια (με εξαίρεση τις Περιφέρειες Δυτικής Μακεδονίας και Δυτικής Ελλάδας όπου δεν διαθέτουμε στοιχεία) όσο και για το σύνολο της χώρας. Από τα στοιχεία, παρατηρούμε ότι οι πελάτες που επέλεξαν για την διαμονή τους ξενοδοχεία έμειναν ικανοποιημένοι από τις παρεχόμενες υπηρεσίες τους τόσο στο σύνολο της χώρας όσο και στις επιμέρους Περιφέρειες (βλ. άνωθεν).

Συγκεκριμένα, το επίπεδο ικανοποίησης των πελατών ξενοδοχείων στο σύνολο της Ελλάδας, σημείωσε βελτίωση την περίοδο 2018-2019 (από 86,3% το 2018 σε 87,1% το 2019). Επιμέρους όλες οι Περιφέρειες σημείωσαν βελτίωση του επιπέδου ικανοποίησης των πελατών ξενοδοχείων τους. Συγκεκριμένα, Ήπειρος (από 89,9% το 2018 σε 91,0% το 2019), Κυκλάδες (από 90,0% το 2018 σε 90,5% το 2019), Βόρειο Αιγαίο (από 86,2% το 2018 σε 87,1% το 2019), Κρήτη (από 86,2% το 2018 σε 87,1% το 2019), Θεσσαλία (από 86,2% το 2018 σε 87,0% το 2019), Κεντρική Μακεδονία (από 86,0% το 2018 σε 86,9% το 2019), Αν. Μακεδονία & Θράκη (από 85,6% το 2018 σε 86,7% το 2019), Δωδεκάνησα (από 85,8% το 2018 σε 86,4% το 2019), Πελοπόννησος (από 84,9% το 2018 σε 86,2% το 2019), Στερεά Ελλάδα (από 85,1% το 2018 σε 85,8% το 2019), Αττική (από 84,6% το 2018 σε 85,9% το 2019) και Ιόνια Νησιά (από 85,0% το 2018 σε 85,3% το 2019). Τέλος, αξιοσημείωτο είναι ότι η Ήπειρος και οι Κυκλάδες εμφάνισαν τα υψηλότερα επίπεδα ικανοποίησης ενώ η Αττική και τα Ιόνια Νησιά από τα χαμηλότερα.

6.2.2 Δείκτες ποιότητας ξενοδοχείων στην Περιφέρεια Αν. Μακεδονίας & Θράκης ανά κατηγορία αστεριού

Πίνακας 73: Δείκτες ποιότητας ξενοδοχείων στην Περιφέρεια Αν. Μακεδονίας & Θράκης ανά κατηγορία αστεριού, 2018-19

Δείκτες Ποιότητας ξενοδοχείων στην Περιφέρεια Αν. Μακεδονίας & Θράκης ανά κατηγορία αστεριού, 2018-19		
	2018	**2019**
5*	Μ.Δ.	Μ.Δ.
4*	85,4%	85,1%
3*	85,8%	88,0%
1*- 2*	83,6%	85,1%
GRI	**85,6%**	**86,7%**

Πηγή: Review Pro - Επεξεργασία INSETE Intelligence

Ο Γενικός Δείκτης Ικανοποίησης (GRI) των πελατών ξενοδοχείων στην Περιφέρεια Αν. Μακεδονίας & Θράκης, σημείωσε βελτίωση την περίοδο 2018-2019 (από 85,6% το 2018 σε 86,7% το 2019). Επιπροσθέτως, θα πρέπει να αναφέρουμε ότι η Περιφέρεια Αν. Μακεδονίας & Θράκης σημείωσε το 2019 το 7ο υψηλότερο ποσοστό ικανοποίησης πελατών ξενοδοχείων.

Επιμέρους, παρατηρούμε βελτίωση του επιπέδου ικανοποίησης πελατών ξενοδοχείων στα 3* (από 85,8% το 2018 σε 88,0% το 2019) και 1*-2* (από 83,6% το 2018 σε 85,1% το 2019) και επιδείνωση στα 4* (από 85,4% το 2018 σε 85,1% το 2019). Τέλος, δεν υπάρχουν διαθέσιμα στοιχεία για το επίπεδο ικανοποίησης πελατών ξενοδοχείων στα 5*.

7 ΧΩΡΟΤΑΞΙΚΟΣ ΣΧΕΔΙΑΣΜΟΣ

ΕΙΣΑΓΩΓΗ

Η παρούσα ενότητα περιλαμβάνει την συνοπτική καταγραφή επιλεγμένων **βασικών στρατηγικών κατευθύνσεων και προβλέψεων που έχουν άμεση σχέση με την τουριστική ανάπτυξη,** όπως έχουν θεσμοθετηθεί και προωθούνται στο πλαίσιο του **Περιφερειακού Χωροταξικού Πλαισίου (ΠΧΠ)** για την Περιφέρεια Ανατολικής Μακεδονίας & Θράκης (βλ. ΦΕΚ 248 ΑΑΠ/25.10.2018).

Τα **ΠΧΠ** θεσμοθετούνται με Απόφαση του Υπουργού Περιβάλλοντος και Ενέργειας μετά από δημόσια διαβούλευση. **Αποτελούν τα βασικά εργαλεία άσκησης χωροταξικού σχεδιασμού αλλά και αναπτυξιακής πολιτικής σε Περιφερειακό επίπεδο**, παρέχοντας κατευθύνσεις για την χωρική οργάνωση και την ανάπτυξη των Περιφερειών της Χώρας και δίνοντας στρατηγικές κατευθύνσεις στα υποκείμενα επίπεδα σχεδιασμού που έχουν ρυθμιστικό χαρακτήρα.

Στις επόμενες ενότητες περιγράφονται στρατηγικές κατευθύνσεις που έχουν σχέση με:

- **πρότυπα χωρικής οργάνωσης, αναπτυξιακούς πόλους και άξονες, κόμβους και πύλες μεταφορών** καθώς και με
- ειδικές **πρόνοιες και κατευθύνσεις** σε ότι αφορά στην **τουριστική ανάπτυξη ανά χωρική/ γεωγραφική ενότητες, θεματικές μορφές τουρισμού και ειδικές κατηγορίες του χώρου** (πχ. παράκτιος και νησιωτικός χώρος, ορεινός χώρος, κλπ.) καθώς και **όρους δόμησης** (πχ. αρτιότητες, επιτρεπόμενες χρήσεις, πυκνότητα κλινών).

Πρακτικά, οι πρόνοιες και οι κατευθύνσεις αυτές λαμβάνουν υπόψη μία σειρά επιτελικών σχεδίων και προγραμμάτων όπως Εθνικές Πολιτικές (πχ. Σύμφωνο Εταιρικής Σχέσης, ενίσχυση ιδιωτικών επενδύσεων), τα οικεία Περιφερειακά και Τομεακά (πχ. υποδομές μεταφορών, περιβάλλον και αειφόρος ανάπτυξη) Επιχειρησιακά Προγράμματα, αλλά και τις επηρεάζουν. Παράλληλα **έχουν άμεση και στενή σχέση τόσο με τον σχεδιασμό του χώρου ρυθμιστικού χαρακτήρα** (πχ. πολεοδομικά σχέδια) όσο και **με τον σχεδιασμό και την υλοποίηση δημόσιων και ιδιωτικών έργων** (πχ. μέσω της διαδικασίας της χωροθέτησης και της περιβαλλοντικής αδειοδότησης) στους τομείς – μεταξύ άλλων – των μεταφορών, των υποδομών και του τουρισμού.

Σκοπός και στόχοι

Στόχος του ΠΧΠ της Περιφέρειας Ανατολική Μακεδονίας – Θράκης σχετικός με τον Τουρισμό είναι κυρίως η αειφορική διαχείριση του χώρου και η παροχή κατευθύνσεων για την οργάνωσή του, την ανάπτυξη των παραγωγικών δραστηριοτήτων και την προστασία του φυσικού και πολιτιστικού περιβάλλοντος και του τοπίου προς τον υποκείμενο σχεδιασμό, θέτοντας ιεραρχημένες προτεραιότητες και αξιοποιώντας τα διαθέσιμα εργαλεία του χωρικού και περιβαλλοντικού σχεδιασμού.

Χωροταξική ένταξη της Ανατολικής Μακεδονίας - Θράκης στα ευρύτερα χωρικά σύνολα

Για την ανάδειξη της θέσης και του ρόλου της Περιφέρειας, προβλέπεται η ενίσχυση της γεωπολιτικής και οικονομικής της θέσης σε μια ευρύτερη ενδοχώρα ανάμεσα στη ΝΑ Ευρώπη, τις Παρευξείνιες χώρες και την Τουρκία. Σε αυτή την κατεύθυνση κύριες αιχμές αποτελούν οι δραστηριότητες διαμετακομιστικού εμπορίου και τουρισμού και η τόνωση του εξαγωγικού προσανατολισμού της Περιφέρειας.

Μία από τις προϋποθέσεις για την αποτελεσματική ενεργοποίηση του αναπτυξιακού δυναμικού της Περιφέρειας αποτελεί η ενίσχυση της τουριστικής της ταυτότητας. Η στοχευμένη ανάπτυξη του τουρισμού αποκτά διπλό προσανατολισμό, τόσο προς τον εξωτερικό τουρισμό όσο και προς τον εσωτερικό. Το τουριστικό προϊόν της Περιφέρειας εμπλουτίζεται για να αποκτήσει ισχυρή ταυτότητα, με την ανάπτυξη ενός πολυθεματικού τουριστικού δικτύου, ως σύμπλεγμα επιμέρους αξιόλογων προορισμών. Σε διαπεριφερειακό επίπεδο επιδιώκεται να ενισχυθεί ο εξαγωγικός προσανατολισμός της Περιφέρειας προς τον υπόλοιπο εθνικό χώρο και κυρίως προς τη Βόρεια Ελλάδα σε δύο βασικούς τομείς, στον πρωτογενή και στον τουρισμό.

Οι θαλάσσιες μεταφορές αποκτούν σημαντικό ρόλο στην ενίσχυση της σύνδεσης με τη Θάσο και τη Σαμοθράκη αλλά και στη σύνδεση της Περιφέρειας με το Βόρειο και Ανατολικό Αιγαίο και κυρίως με τη Λήμνο, τη Λέσβο, τη Χίο, αλλά και τη Ρόδο, στο πλαίσιο της ενδυνάμωσης των σχέσεων του νησιωτικού και του ηπειρωτικού χώρου στο επίπεδο του τουρισμού.

Αναπτυξιακή προοπτική και εξέλιξη της Περιφέρειας

Βασικός αναπτυξιακός στόχος της Περιφέρειας ορίζεται η σταδιακή ανασυγκρότηση και ο εκσυγχρονισμός του παραγωγικού της προτύπου και η διατήρηση και, κατά το δυνατόν, εμβάθυνση της κοινωνικής συνοχής, σε περιβάλλον αυξανόμενου ανταγωνισμού, ύφεσης και κρίσης, με την αξιοποίηση των πόρων της, την

κινητοποίηση των υφιστάμενων αλλά και νέων κοινωνικών συλλογικοτήτων και την αξιοποίηση της γεωγραφικής της θέσης.

Οι κατευθύνσεις του αναπτυξιακού προτύπου ορίζονται ως εξής: Ανάπτυξη του τουρισμού με στροφή στην ποιότητα, με μεγέθυνση του γενικού τουριστικού προϊόντος σε συνδυασμό με τη στροφή στον ποιοτικό και θεματικά διαφοροποιημένο τουρισμό, τόνωση του υφιστάμενου τουριστικού ρεύματος από την ανατολική και νοτιοανατολική Ευρώπη και την Τουρκία, την προώθηση ειδικών μορφών ήπιου και εναλλακτικού τουρισμού και την αναθέρμανση του εσωτερικού τουρισμού και κοινωνικού τουρισμού. Προωθείται η δημιουργία ενιαίας τουριστικής ταυτότητας με αναφορά στο ενδογενές δυναμικό και τις φυσικές, πολιτισμικές, οικονομικές και κοινωνικές ιδιαιτερότητες κάθε χωρικής ενότητας. Η προώθηση του κλασικού τουρισμού συνεπάγεται την αναβάθμισή του σε ένα προϊόν με ποιοτικά χαρακτηριστικά και την ένταξή του σε ένα πολυκεντρικό και πολυθεματικό δίκτυο. Κρίσιμη παράμετρος είναι η ανάπτυξη του «πράσινου» τουρισμού, με προστασία και αειφορική διαχείριση του περιβάλλοντος.

Βασικοί άξονες και πόλοι ανάπτυξης

Ως πόλοι ανάπτυξης ορίζονται οι πέντε έδρες των Περιφερειακών Ενοτήτων (ΠΕ), παράγοντας μία πολυκεντρική μορφή χωρικής οργάνωσης και μία πολύ-πολική αναπτυξιακή δυναμική ενώ ως πρωτεύοντες Εθνικοί Πόλοι διεθνούς και διαπεριφερειακής εμβέλειας ορίζονται η Κομοτηνή, (έδρα της Περιφέρειας, οικιστικό κέντρο 2ου επιπέδου) και Αλεξανδρούπολη (έδρα της ΠΕ Έβρου, οικιστικό κέντρο 2ου επιπέδου) .

Με βάση τις δυνατότητες συμπληρωματικότητας, συγκροτούνται επίσης, δύο κύρια δίπολα με λειτουργικά - αναπτυξιακά χαρακτηριστικά:

- Δίπολο Κομοτηνή - Αλεξανδρούπολη, ως «Περιφερειακό Μητροπολιτικό Κέντρο - Αναπτυξιακό Δίπολο και πύλη διεθνούς και διαπεριφερειακής εμβέλειας της Περιφέρειας»,
- Δίπολο Καβάλα - Δράμα, ως «Αναπτυξιακό - Λειτουργικό Δίπολο και πύλη διεθνούς και διαπεριφερειακής εμβέλειας της Περιφέρειας»

Σημειακές παραγωγικές δραστηριότητες εθνικής και περιφερειακής εμβέλειας

Η δυνατότητα χωροθέτησης μεγάλων τουριστικών μονάδων εντοπίζεται στις δύο σημαντικές χωρικές ενότητες τουρισμού-παραθερισμού: στην περιοχή δυτικά της Αλεξανδρούπολης έως τον αρχαιολογικό χώρο της Ζώνης και στην περιαστική ζώνη στα δυτικά της Καβάλας, καθώς και σε τμήματα της Θάσου. Δυνατότητα υποδοχής

μεγάλων μονάδων εκτιμάται ότι διαθέτει και η περιοχή στα παράλια του Δήμου Μαρώνειας - Σαπών στην ΠΕ Ροδόπης. Για την ανάπτυξη οργανωμένων υποδοχέων τουριστικών δραστηριοτήτων προκρίνεται ο μηχανισμός των ΠΟΑΠΔ του άρθρου 24 του ν. 1650/1986 και των ΠΕΡΠΟ του ν. 2508/1997. Ο μηχανισμός των ΠΟΤΑ του άρθρου 29 του ν. 2545/1997, όπως ισχύει, δεν θεωρείται ότι συνάδει με το χαρακτήρα του παράκτιου και νησιωτικού χώρου της Περιφέρειας. Θα μπορούσε, όμως, να ενισχύσει την ανάπτυξη του τουρισμού στις ημιορεινές περιοχές, υπό την προϋπόθεση ανάπτυξης ειδικών τουριστικών υποδομών.

Χωρική διάρθρωση των βασικών δικτύων μεταφορικής υποδομής

Στρατηγικός στόχος για τον τομέα των μεταφορών τίθεται η ένταξη της Περιφέρειας στα ευρύτερα διεθνή δίκτυα μεταφορών, ως πύλη του Βορειο-ανατολικού άξονα προσανατολισμού (ανάπτυξης) της χώρας, αλλά και ως διέξοδος των χωρών της ΝΑ Ευρώπης προς τη Μεσόγειο. Ταυτόχρονα, διατυπώνεται η ανάγκη ενίσχυσης της προσπελασιμότητας σε ενδοπεριφερειακό επίπεδο και περιφερειακό επίπεδο. Προωθούνται κατά προτεραιότητα η:

- Ολοκλήρωση των έργων που αφορούν στην ενίσχυση του Βορειοανατολικού άξονα ανάπτυξης της Περιφέρειας (Αλεξανδρούπολη - Ορμένιο) που στηρίζουν τον στόχο να καταστεί η Αλεξανδρούπολη πύλη της Περιφέρειας και σημαντικό διαμετακομιστικό κέντρο στην περιοχή της ΝΑ Ευρώπης.
- Ολοκλήρωση των έργων που αφορούν στην ενίσχυση του ρόλου της Καβάλας ως πύλης διεθνούς και διαπεριφερειακής εμβέλειας.
- Βελτίωση - ανάπτυξη λοιπών υποδομών. Ως σημαντικότερες αναγνωρίζονται: (α) η ολοκλήρωση του κάθετου οδικού άξονα Κομοτηνή - Νυμφαία – ελληνοβουλγαρικά σύνορα, (β) η ολοκλήρωση του κάθετου οδικού άξονα Ξάνθη - ελληνοβουλγαρικά σύνορα μέσω Εχίνου, με παράκαμψη της πόλης, (γ) η ανάπτυξη υπηρεσιών προαστιακού σιδηροδρόμου κατά προτεραιότητα μεταξύ Ξάνθης, Κομοτηνής και Αλεξανδρούπολης και (δ) η βελτίωση σημαντικών τμημάτων του πρωτεύοντος και δευτερεύοντος περιφερειακού δικτύου.

Σε ότι αφορά στις θαλάσσιες μεταφορές, προωθείται κατά προτεραιότητα η ανάδειξη του νέου ρόλου των βασικών λιμένων, Αλεξανδρούπολης και Καβάλας, η βελτίωση των λιμενικών υποδομών και η διασύνδεση τους με τα λοιπά μεταφορικά δίκτυα. Και οι δύο αναλαμβάνουν εθνικό και διεθνή προσανατολισμό ως διεθνή διαμετακομιστικά - εμπορευματικά κέντρα, κέντρα συνδυασμένων μεταφορών και διεθνείς πύλες για τον τουρισμό, με λειτουργίες εμπορευματικού και επιβατικού λιμένα, κρουαζιέρας,

ιχθυόσκαλας - αλιευτικού καταφύγιου, μαρίνας σκαφών αναψυχής και έδρας ναυταθλητικών δραστηριοτήτων. Οι δύο λιμένες λειτουργούν με συνεργεία και συμπληρωματικότητα δημιουργώντας διάδρομο πολυτροπικών μεταφορών για τη σύνδεση των λιμένων του Βορειοανατολικού Αιγαίου με τους λιμένες του Εύξεινου Πόντου και τον Δούναβη, προσφέροντας έτσι μια εναλλακτική διαδρομή προς τα στενά του Βοσπόρου. Ειδικότερα για τον Επιβατικό Λιμένα Καβάλας - Λιμένας που ορίζεται ως Πύλη Διεθνούς Εμβέλειας, κρίνεται σκόπιμη η δημιουργία μαρίνας σκαφών αναψυχής με δεδομένη την υφιστάμενη ζήτηση σε θαλάσσιο τουρισμό μικρών σκαφών.

Τα διεθνή αεροδρόμια Αλεξανδρούπολης και Καβάλας ορίζονται ως Κύριοι Διεθνείς Αερολιμένες. Στο πλαίσιο αυτό, προωθούνται κατά προτεραιότητα οι συνδέσεις με το σιδηροδρομικό δίκτυο και, κατ' επέκταση, με τα λιμάνια των δύο πόλεων. Για το αεροδρόμιο της Χρυσούπολης προωθείται η βελτίωση της συνδετήριας οδού και του ανισόπεδου κόμβου με την Εγνατία Οδό και η σύνδεση με την Καβάλα και την Ξάνθη μέσω κατάλληλων ανταποκρίσεων με τα ΜΜΜ. Παράλληλα προωθείται δίκτυο μεταφορών με υδροπλάνα, για τη σύνδεση των νησιών του Βορείου και Ανατολικού Αιγαίου, αλλά και ευρύτερα, με κατάλληλα σημεία υποδοχής όπως τα λιμάνια Καβάλας και Αλεξανδρούπολης.

Χωρική διάρθρωση, εξειδίκευση και συμπληρωματικότητα των παραγωγικών δραστηριοτήτων - Τουρισμός

Στρατηγικός στόχος για την ανάπτυξη του τουρισμού είναι η συγκρότηση ενιαίας τουριστικής ταυτότητας και η προώθηση της αειφόρου και ισόρροπης τουριστικής ανάπτυξης σε συνδυασμό με το υπόλοιπο ενδογενές δυναμικό σύμφωνα με τις φυσικές, πολιτιστικές, οικονομικές και κοινωνικές ιδιαιτερότητες κάθε χωρικής ενότητας. Η χωρική διάσταση της στρατηγικής για την ανάπτυξη του τουρισμού ορίζει τα μεγάλα αστικά κέντρα της Περιφέρειας ως κέντρα αστικού τουρισμού και ταυτόχρονα ως κόμβους οργάνωσης, ενημέρωσης και διάχυσης προς τους υπόλοιπους τουριστικούς προορισμούς. Στον παράκτιο και τον νησιωτικό χώρο, βασικό ρόλο διαδραματίζουν οι χωρικές ενότητες τουρισμού- παραθερισμού, ως κύριοι υποδοχείς της τουριστικής ανάπτυξης, οι οποίες συμπληρώνονται από τις περιοχές παράκτιας οικοανάπτυξης και τη Σαμοθράκη, όπου ενθαρρύνεται η ανάπτυξη εναλλακτικών μορφών τουρισμού. Στον ορεινό χώρο, προωθείται η ανάπτυξη ειδικού - εναλλακτικού τουρισμού σε επιλεγμένες περιοχές, αξιοποιώντας τα κατά τόπους συγκριτικά πλεονεκτήματα. Το συνολικό πρότυπο χωρικής ανάπτυξης του τουρισμού στην Περιφέρεια συμπληρώνεται από την οργάνωση των τριών τόξων οικοανάπτυξης και των επιμέρους δικτύων φυσικού και πολιτιστικού περιβάλλοντος.

Στο σύνολο της Περιφέρειας, επιδιώκεται η βελτίωση των συνδέσεων μεταξύ των επιμέρους τουριστικών περιοχών και προορισμών, χωρίς όμως να δημιουργούνται νέοι συνεχείς διαμπερείς άξονες. Σε αυτό το πλαίσιο, το υφιστάμενο πρότυπο οργάνωσης των προσβάσεων στις περιοχές τουριστικού ενδιαφέροντος μέσω κάθετων συνδέσεων στην Εγνατία Οδό διατηρείται, τόσο για την παράκτια ζώνη, όσο και για τις ορεινές περιοχές, μέσω των αντίστοιχων αστικών κέντρων. Παράλληλα, προωθείται ο περιορισμός της διάσπαρτης δόμησης τουριστικών εγκαταστάσεων μέσω της θεσμοθέτησης ζωνών τουρισμού - αναψυχής και της χωροθέτησης οργανωμένων υποδοχέων τουριστικών δραστηριοτήτων, λαμβάνοντας υπόψη τον χαρακτήρα και τη χωρητικότητα της κάθε περιοχής.

Ειδικότερα:

1. <u>Αστικά κέντρα - αστικός και θεματικός τουρισμός</u>

Προωθούνται αναπλάσεις - ολοκληρωμένες παρεμβάσεις. Προωθείται ο συνεδριακός τουρισμός σε σχέση με τα τμήματα ΑΕΙ - ΤΕΙ και τα ερευνητικά κέντρα και ο ιατρικός τουρισμός (Αλεξανδρούπολη). Τα παραθαλάσσια αστικά κέντρα, η Αλεξανδρούπολη και η Καβάλα, με τις περιαστικές παραλιακές ζώνες τους ορίζονται ως πύλες του τουρισμού και βασικοί χωρικοί υποδοχείς της τουριστικής ανάπτυξης. Τα μεγάλα αστικά κέντρα της ενδοχώρας, η Δράμα, η Ξάνθη και η Κομοτηνή, ορίζονται ως πύλες προς τον ορεινό χώρο και τις δραστηριότητες τουρισμού φύσης και υπαίθρου που προωθούνται σε αυτές τις περιοχές.

2. <u>Παράκτιος χώρος</u>.

a. Αναπτυγμένες τουριστικά περιοχές - Περιοχή δυτικά της Καβάλας:

Η περιοχή είναι κορεσμένη και διαθέτει πολύ περιορισμένα περιθώρια νέων αναπτύξεων. Προτεραιότητα αποτελεί η εξυγίανση και συνολική αναβάθμισή της, γεγονός που απαιτεί (α) την παροχή κινήτρων για τον εκσυγχρονισμό υφιστάμενων τουριστικών μονάδων με παράλληλη αναβάθμιση σε τύπους και κατηγορίες καταλυμάτων, (β) αναπλάσεις των παραλιακών μετώπων όπου αυτό κρίνεται αναγκαίο, (γ) προστασία του τοπίου και των φυσικών σχηματισμών από περαιτέρω δόμηση. Ειδικότερα: Προωθείται η βελτίωση των υποδομών του λιμένα Νέας Ηρακλείτσας για την εξυπηρέτηση σκαφών αναψυχής. Προωθείται η ανάπτυξη του οινοτουρισμού. Λαμβάνεται μέριμνα για την προστασία του τοπίου στις χερσονήσους «Βρασίδας» και Νέας Ηρακλείτσας. Στην παράκτια περιοχή του αρχαιολογικού χώρου της Νέας Περάμου, λαμβάνεται μέριμνα για τη διαφύλαξη του μοναδικού φυσικού σχηματισμού των αμμόλοφων από τις παράκτιες κατασκευές και επανεξετάζεται ο υποκείμενος σχεδιασμός προς την κατεύθυνση αυτή.

b. Αναπτυσσόμενες τουριστικά περιοχές

Περιλαμβάνεται η υπόλοιπη ακτογραμμή πλην των περιοχών της προηγούμενης κατηγορίας και των παράκτιων περιοχών των δύο Εθνικών Πάρκων. Βασικός στόχος είναι η πρόληψη φαινομένων υποβάθμισης της ποιότητας των φυσικών και ανθρωπογενών πόρων και σε αυτό το πλαίσιο η ζώνη αυτή προκρίνεται στρατηγικά να αναπτυχθεί ως ένα δίκτυο προορισμών και όχι ως ένα συνεχόμενο αδιαφοροποίητο μέτωπο,

Αναγνωρίζονται τέσσερις επιμέρους περιοχές:

α. Περιοχή δυτικά της Αλεξανδρούπολης έως και την παραλία Δικελλών

Βασικός στόχος είναι ο περιορισμός της διάσπαρτης δόμησης Β' κατοικίας και η προώθηση ολοκληρωμένων τουριστικών παρεμβάσεων με αναπτυξιακό χαρακτήρα, μέσω οργανωμένων υποδοχέων τουριστικών δραστηριοτήτων και ειδικών τουριστικών υποδομών και εγκαταστάσεων. Δίδονται οι ακόλουθες κατευθύνσεις: Να ληφθεί μέριμνα ώστε να διατηρούνται ενδιάμεσες αδόμητες εκτάσεις, τόσο κατά μήκος του παράκτιου μετώπου, όσο και της άμεσης ενδοχώρας. Ιδιαίτερη μέριμνα απαιτείται στην περιοχή του υφιστάμενου ελαιώνα στη Μάκρη. - Να καταργηθούν οι παρεκκλίσεις αρτιότητας και κατάτμησης κατά μήκος όλων των κατηγοριών του οδικού δικτύου – Να προβλεφθούν γενικές διατάξεις για την προστασία του τοπίου, ιδίως με την προσαρμογή σε αυτό των τουριστικών αναπτύξεων και των οδικών αξόνων. – Προωθείται η δημιουργία ενιαίου, ήπιου οδικού παραλιακού άξονα. Δίδεται προτεραιότητα στην εγκατάσταση ξενοδοχειακών μονάδων υψηλών προδιαγραφών (4 και 5 αστέρων), σε συνδυασμό με ειδικές τουριστικές υποδομές που υποστηρίζουν τους στόχους τουριστικής ανάπτυξης της ευρύτερης περιοχής.

β. Παράκτια ζώνη από τον αρχαιολογικό χώρο της Ζώνης - Μεσημβρίας έως την παραλία και την ευρύτερη αρχαιολογική ζώνη της Μαρώνειας.

Προωθείται ο χαρακτηρισμός της περιοχής ως ιδιαίτερου φυσικού κάλλους. Στο παραλιακό μέτωπο μεταξύ της παραλίας Δικέλλων και του λιμανιού του Αγίου Χαράλαμπου δίδεται κατεύθυνση πλήρους απαγόρευσης δόμησης. Στην περιοχή της παραλίας Πετρωτών διατηρείται η ζώνη αναζήτησης ΠΕΡΠΟ και δίνεται η δυνατότητα δημιουργίας οργανωμένων κατασκηνώσεων. Προωθείται η δημιουργία ειδικά διαμορφωμένης διαδρομής μεταξύ της παραλίας Δικέλλων και του λιμανιού του Αγίου Χαράλαμπου. Η ζώνη εντάσσεται στο ≪Τόξο υγροβιότοπων και αρχαιολογικών χώρων≫.

γ. Παράκτια ζώνη από την παράλια Μαρώνειας έως το λιμάνι του Ιμέρου:

Βασική κατεύθυνση για την περιοχή είναι η ανάπτυξη των χρήσεων τουρισμού - παραθερισμού σε σχέση με τις υφιστάμενες συγκεντρώσεις, σε διακριτούς πόλους, με στόχο την αποφυγή ανάπτυξης ενός συνεχούς μετώπου και η διαφύλαξη περιοχών αγροτικής ανάπτυξης ενδιάμεσα, με στόχο την προστασία του αγροτικού τοπίου. Οι προτεινόμενες αναπτύξεις δεν επιτρέπονται νοτίως του παραλιακού άξονα προς την παραλία. Η ζώνη εντάσσεται στο «Τόξο υγροβιότοπων και αρχαιολογικών χώρων».

δ. Παράκτια ζώνη από τον αρχαιολογικό χώρο της Νέας Περάμου έως τις εκβολές του Στρυμόνα.

Προωθείται η ανάπτυξη χρήσεων τουρισμού -παραθερισμού σε σχέση με τις υφιστάμενες συγκεντρώσεις, σε διακριτούς πόλους.

c. *Περιοχές με περιθώρια ανάπτυξης ειδικών και εναλλακτικών μορφών τουρισμού*

Περιλαμβάνονται οι εκτάσεις του Εθνικού Πάρκου ΑΜΘ και οι εκτάσεις του Εθνικού Πάρκου Δέλτα Έβρου. Στις περιοχές αυτές αναπτύσσεται «τουρισμός φύσης» και προωθούνται ειδικές δράσεις ανάδειξης τους ως πόλων ανάπτυξης τουρισμού φύσης ευρύτερης ακτινοβολίας. Οι περιοχές του Εθνικού Πάρκου ΑΜΘ εντάσσονται στο «Τόξο υγροβιότοπων και αρχαιολογικών χώρων» με δυνατότητες ανάπτυξης τουρισμού φύσης-υπαίθρου.

Για το Εθνικό Πάρκο Δέλτα Έβρου: Προωθείται η ένταξη του Πάρκου σε ευρύτερα θεματικά δίκτυα, καθώς και η δημιουργία δικτύων διαδρομών περιβαλλοντικής ευαισθησίας και εκπαίδευσης. Επιτρέπεται η παρατήρηση της φύσης, η αναψυχή και οι οργανωμένες επισκέψεις και ξεναγήσεις κοινού με σκοπό την περιβαλλοντική ενημέρωση και ευαισθητοποίηση καθώς και η επιστημονική έρευνα των χαρακτηριστικών του οικοσυστήματος.

3. *Νησιωτικός χώρος*

a. Θάσος. Δίδεται η κατεύθυνση καθορισμού, από τον υποκείμενο σχεδιασμό, συγκεκριμένων ζωνών τουριστικής ανάπτυξης στην παράκτια ζώνη, Αποτρέπεται η δημιουργία συνεχών δομημένων μετώπων κατά μήκος τόσο των υφιστάμενων οδικών αξόνων όσο και των θαλάσσιων μετώπων καθώς και η διάνοιξη νέων οδικών αξόνων, ειδικά σε περιοχές με έντονο φυσικό ανάγλυφο κατά μήκος της ακτογραμμής. Αναβαθμίζονται υποβαθμισμένες περιοχές της παράκτιας ζώνης μέσω (α) της παροχής κινήτρων για τον εκσυγχρονισμό υφιστάμενων τουριστικών μονάδων, (β) ανάπλασης των παραλιακών μετώπων, (γ) προστασίας του τοπίου. Για το υπόλοιπο τμήμα του νησιού

προωθείται η διεύρυνση του τουριστικού προϊόντος με δράσεις που σχετίζονται με τουρισμό φύσης και πολιτισμού, βασισμένης στα τοπικά προϊόντα του πρωτογενή τομέα και στην ανάδειξη των πολιτιστικών πόρων. Για την αποφυγή συγκρούσεων μεταξύ τουριστικών και εξορυκτικών δραστηριοτήτων (λατομεία μαρμάρου) προβλέπεται ο καθορισμός ζωνών εξόρυξης.

b. Σαμοθράκη. Δίδεται η κατεύθυνση καθορισμού, από τον υποκείμενο σχεδιασμό, συγκεκριμένων ζωνών ήπιας τουριστικής ανάπτυξης Προωθείται η προσαρμογή της τυπολογίας των καταλυμάτων και άλλων σχετικών με τον τουρισμό υποδομών σύμφωνα με τα ιδιαίτερα χαρακτηριστικά της περιοχής. Η ανάπτυξη του θαλάσσιου τουρισμού ενισχύεται με τη βελτίωση των υποδομών και των παρεχόμενων υπηρεσιών στους υφιστάμενους λιμένες της Σαμοθράκης.

4. Ορεινός χώρος

Βασική στρατηγική κατεύθυνση για τον ορεινό χώρο είναι η ανάδειξη της μοναδικής ταυτότητας της κάθε περιοχής και η αξιοποίηση των παραγωγικών δυνατοτήτων της στην κατεύθυνση της αειφορικής διαχείρισης των φυσικών πόρων και της οικοανάπτυξης, με περιθώρια ανάπτυξης ήπιων και εναλλακτικών μορφών τουρισμού.

Ορισμένες κατευθύνσεις που παρουσιάζουν ενδιαφέρον για τον τουρισμό είναι:

- Η αξιοποίηση εγκαταλελειμμένων ορεινών οικισμών που παρουσιάζουν αρχιτεκτονικό ενδιαφέρον με τη μετατροπή κτιρίων σε καταλύματα.
- Ο καθορισμός ζωνών εξόρυξης για τη ρύθμιση των συγκρούσεων μεταξύ τουριστικών και εξορυκτικών δραστηριοτήτων στο Φαλακρό, το Παγγαίο και τα όρη Λεκάνης.
- Η δημιουργία τουριστικών καταλυμάτων κατά προτεραιότητα εντός των υφιστάμενων οικισμών, καθώς και σε μια ζώνη πλάτους 500μ. από τα όρια τους στις περιπτώσεις που διαπιστώνεται σχετικός κορεσμός.
- Ενθαρρύνεται η παροχή κινήτρων για την αποκατάσταση - επανάχρηση υφιστάμενων αξιόλογων κτιρίων, ιδιαίτερα στους παραδοσιακούς και εγκαταλειμμένους οικισμούς.

5. Υπόλοιπες περιοχές:

Στις υπόλοιπες περιοχές της Περιφέρειας προτεραιότητα αποτελεί η ανάπτυξη του τουρισμού φύσης - υπαίθρου (αγροτουρισμού και οικοτουρισμού), του πολιτισμικού, του χειμερινού τουρισμού, καθώς και άλλων μορφών που ευνοούνται σε επιμέρους περιοχές ανάλογα με τα ιδιαίτερα χαρακτηριστικά τους.

6. Ειδικές μορφές τουρισμού

Προωθούνται η:

- Υλοποίηση ειδικών τουριστικών υποδομών ιαματικού και θεραπευτικού τουρισμού σε επιλεγμένες θέσεις, όπου εντοπίζεται η ύπαρξη ιαματικών πηγών.
- Οργάνωση του θαλάσσιου τουρισμού με κέντρο την Καβάλα και σε συνδυασμό με την Αλεξανδρούπολη, με ακτίνα επιρροής τις παράκτιες περιοχές της Περιφέρειας, τη Θάσο, τη Σαμοθράκη, τη Λήμνο και τον Άγιο Ευστράτιο, καθώς και εν δυνάμει τα παράλια της Τουρκίας.
- Ανάπτυξη του αθλητικού τουρισμού, με την ενίσχυση των δυνατοτήτων για εξειδικευμένες αθλητικές εκδηλώσεις με την αντίστοιχη ξενοδοχειακή υποδομή σε ορεινές, παραθαλάσσιες και παραλίμνιες περιοχές. Ιδιαίτερα στις περιοχές του Φαλακρού και του Παγγαίου Όρους, όπου υπάρχουν υποδομές χειμερινού τουρισμού, τέτοιες δραστηριότητες μπορούν να λειτουργήσουν συμπληρωματικά.
- Ανάπτυξη του οινοτουρισμού και η οργάνωση του σε δίκτυα («δρόμους του κρασιού»), ιδιαίτερα γύρω από τη Δράμα και τον Δήμο Παγγαίου.
- Ανάπτυξη τουρισμού φύσης - υπαίθρου, μέσω της οριοθέτησης περιοχών οικοανάπτυξης σε σημαντικούς φυσικούς πόρους ή τοπία της Περιφέρειας, σε συνδυασμό με ειδικές μορφές τουρισμού.
- Οργάνωση δικτύων και διαδρομών φυσιολατρικού, αρχαιολογικού, θρησκευτικού και ιαματικού τουρισμού με τη δημιουργία και βελτίωση των υποδομών, τη διαχείριση και ανάταξη του φυσικού περιβάλλοντος, την ολοκλήρωση των ανασκαφών, την ανάδειξη αρχαιολογικών χώρων και θρησκευτικών μνημείων.

7. Σε ό,τι αφορά στους όρους της σημειακής χωροθέτησης τουριστικών καταλυμάτων σε εκτός σχεδίου και εκτός ορίων οικισμών περιοχές, δίδονται οι εξής κατευθύνσεις:

- Αναπτυγμένες τουριστικά περιοχές: αύξηση της ελάχιστης απαιτούμενης επιφάνειας γηπέδου σε είκοσι (20) στρέμματα και θέσπιση μέγιστης πυκνότητας 8 και 9 κλινών/στρέμμα για ξενοδοχεία 5 και 4 αστέρων, αντιστοίχως. Υιοθέτηση της κατεύθυνσης αυτής και στην περίπτωση επέκτασης υφιστάμενου καταλύματος,

πλην της περίπτωσης τυχόν συμπλήρωσης αυτού με ειδικές τουριστικές υποδομές εκτός αν αυτό αποκλείεται από ειδικές διατάξεις.

- Αναπτυσσόμενες τουριστικά περιοχές: αύξηση της ελάχιστης απαιτούμενης επιφάνειας γηπέδου σε δέκα (10) στρέμματα και θέσπιση μέγιστης πυκνότητας 8, 9 και 10 κλινών/στρέμμα για ξενοδοχεία 5, 4 και 3 αστέρων, αντιστοίχως. Υιοθέτηση της κατεύθυνσης αυτής και στην περίπτωση επέκτασης υφιστάμενου καταλύματος, πλην της περίπτωσης τυχόν συμπλήρωσης αυτού με ειδικές τουριστικές υποδομές εκτός αν αυτό αποκλείεται από ειδικές διατάξεις.
- Περιοχές με περιθώρια ανάπτυξης ειδικού και εναλλακτικού τουρισμού: αύξηση της ελάχιστης απαιτούμενης επιφάνειας γηπέδου σε δεκαπέντε (15) στρέμματα και θέσπιση μέγιστης πυκνότητας 8, 9 και 10 κλινών/ στρέμμα για ξενοδοχεία 5, 4 και 3 αστέρων, αντιστοίχως. Υιοθέτηση της κατεύθυνσης αυτής και στην περίπτωση επέκτασης υφιστάμενου καταλύματος, πλην της περίπτωσης τυχόν συμπλήρωσης αυτού με ειδικές τουριστικές υποδομές εκτός αν αυτό αποκλείεται από ειδικές διατάξεις.

Χάρτης 4: Η χωρική οργάνωση του τουρισμού μέσα από την ανάλυση του νέου ΠΧΠ Αν. Μακεδονίας & Θράκης

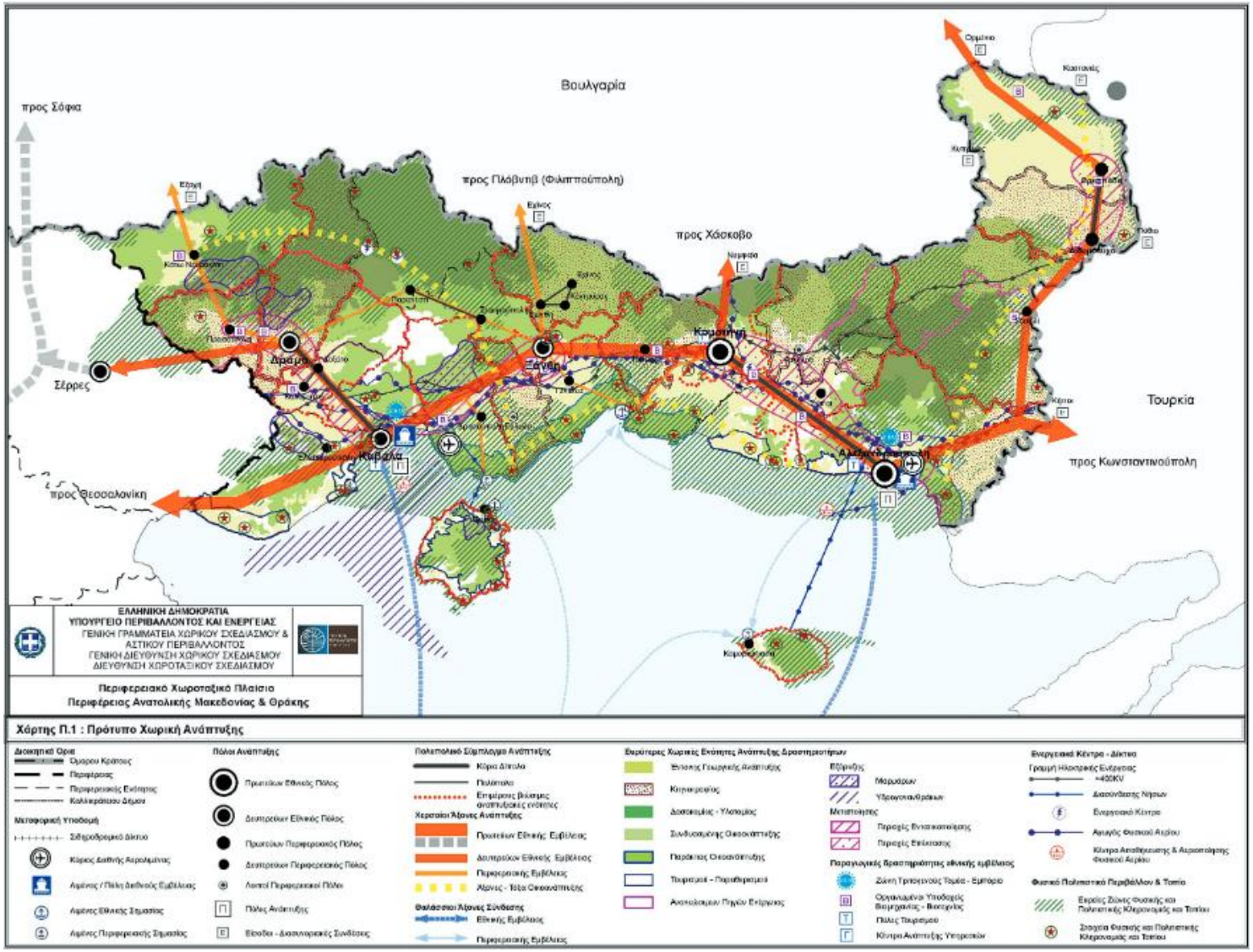

Η παρούσα μελέτη υλοποιήθηκε από το ΙΝΣΕΤΕ στο πλαίσιο της Πράξης:
«Δράσεις πρόγνωσης και παρακολούθησης μεταβολών του Τουριστικού Τομέα για την ενίσχυση της ανταγωνιστικότητας και της διαρθρωτικής προσαρμογής του»
με κωδικό MIS 5003333, η οποία εντάσσεται στο **Επιχειρησιακό Πρόγραμμα "Ανταγωνιστικότητα, Επιχειρηματικότητα και Καινοτομία 2014-2020" και συγχρηματοδοτείται από το Ευρωπαϊκό Κοινωνικό Ταμείο (ΕΚΤ)**